

जिल्ला वस्तुगत विवरण,गोरखा (DISTRICT PROFILE OF GORKHA)

२०८०



प्रकाशक:

नेपाल सरकार

प्रधानमन्त्री तथा मन्त्रिपरिषदको कार्यालय

राष्ट्रिय तथ्याङ्क कार्यालय

तथ्याङ्क कार्यालय,गोरखा

(गोरखा,लमजुङ,मनाङ)

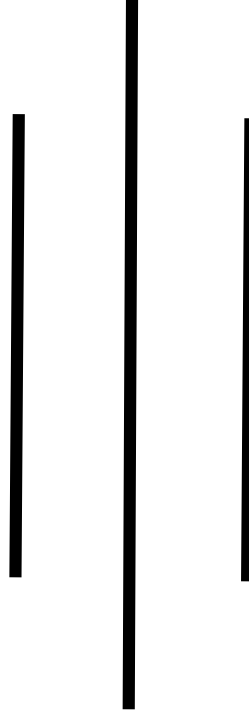
फोन नं: ०६४-४२०१९८



जिल्ला वस्तुगत विवरण,गोरखा

(District Profile of Gorkha)

२०८०



प्रकाशक:

नेपाल सरकार

प्रधानमन्त्री तथा मन्त्रिपरिषदको कार्यालय

राष्ट्रिय तथ्याङ्क कार्यालय

तथ्याङ्क कार्यालय,गोरखा

(गोरखा,लमजुङ,मनाङ)

फोन नं: ०६४-४२०१९८



नेपाल सरकार
गृह मन्त्रालय

जिल्ला प्रशासन कार्यालय

गोरखा



पत्र संख्या : २०८०/०८९

चलानी नम्बर : _____

शुभ-कामना



तथ्यांक कार्यालय, गोरखाले यस जिल्लाको "जिल्ला वस्तुगत विवरण (District Profile), २०८०" तयार गरेकोमा मलाई अत्यन्तै खुशी लागेको छ ।

जिल्लाको भौगोलिक, सामाजिक, आर्थिक, जनसांख्यिक, ऐतिहासिक जस्ता विविध विषयवस्तु समेटेर तयार पारिएको प्रस्तुत सूचनामूलक पुस्तक जिल्लास्थित सरकारी तथा गैर सरकारी कार्यालय, स्थानीय निकाय, अनुसन्धानकर्ता, विद्यार्थी, नीति निर्माता, योजनाकार, सञ्चारकर्मी लगायत गोरखा जिल्लाका बारेमा चासो राख्ने पाठक वर्ग समेतलाई उपयोगी हुने मैले विश्वास लिएको छु ।

अन्त्यमा जिल्ला वस्तुगत विवरण २०८० तयार गरी प्रकाशन गर्न लाग्नुभएकोमा तथ्यांक कार्यालय, गोरखालाई हार्दिक बधाई दिँदै प्रकाशनको पूर्ण सफलताको शुभकामना व्यक्त गर्दछु ।

.....
भोला दाहाल
प्रमुख जिल्ला अधिकारी
गोरखा

"व्यावसायिक र सिर्जनशील प्रशासन : विकास, समृद्धि र सुशासन"

URL: daogorkha.moha.gov.np, Email: dao.gorkha@gmail.com, Email: dao.gorkha@moha.gov.np

फोन नं.: ०६४-४२०९३३, ०६४-४२१४१६, फ्याक्स :- ०६४४२०९८९

प्रकाशकिय



कुनै पनि देशको विकासको मूल आधार स्तम्भ भनेको नै तथ्यांक हो। आजको २१औं शताब्दीको युगमा सही, विश्वसनीय, भरपर्दो एवं यर्थाथपरक तथ्याङ्कले मुलुकको नीति निर्माण, विकास योजना तर्जुमा र दिगो विकास लक्ष्य अनुरूप हाम्रो लक्ष्य प्राप्तिको अवस्थालाई समेत मापन गर्न सहयोग गर्दछ। त्यसैले कुनैपनि स्थानीय तह, प्रदेश र समग्र राष्ट्रको विकासका लागि गरिने योजना तर्जुमा, योजनाको कार्यान्वयन, अनुगमन, मूल्याङ्कन तथा सुपरिवेक्षण गर्नको लागि तथ्यांकको आवश्यकता पर्दछ। यसै कुरालाई मध्यनजर राख्दै तथ्यांक कार्यालय गोरखाले आ.व.२०८०/८१ मा स्वीकृत कार्यक्रम अनुसार गोरखा जिल्लाको वस्तुगत विवरण-२०८० बनाएको छ। यस जिल्ला वस्तुगत विवरणमा जिल्लाको परिचय, भौगोलिक अवस्था, विकासका पूर्वाधार, स्वास्थ्य सेवा र सुविधाको अवस्था, खानेपानीको उपलब्धता, शिक्षा, कृषि तथा वन, जिल्लाको सामाजिक आर्थिक लगायत जनसांख्यिक अवस्थाको बारेमा जानकारी राखिएको छ।

संघीय संरचना अनुरूप जिल्लाको स्थानीय स्तरमा छरिएर रहेका सुचना एवं तथ्यांकहरूलाई खण्डिकृत रूपमा एकीकृत गरी तथ्यांकीय विवरणहरूलाई सरल एवं सहज रूपमा प्रस्तुत गरिएको हुँदा जिल्लाको वस्तुस्थित सहजै थाहा पाउन सकिन्छ। यसमा समावेश भएका तथ्याङ्कहरू अधिकांश द्वितीय स्रोत (Secondary Source) बाट संकलन गरिएको छ। यस पुस्तकमा प्रकाशित तथ्यांकीय विवरणहरूबाट जिल्ला एवं स्थानीय तहहरूको विकास, योजना तर्जुमा, स्रोतसाधनको न्यायोचित वितरणका साथै आर्थिक, सामाजिक, राजनैतिक, शैक्षिक एवं अन्य विविध पक्षका बारेमा जनतालाई स्पष्ट जानकारी दिन सहयोगी हुनेछ। यस पुस्तक जिल्लाको बारेमा जानकारी राख्न चाहने सबै अध्येता, जिल्लास्तरीय योजनाकार, अनुसन्धानकर्ता, विद्यार्थी, प्राध्यापक, सञ्चारकर्मी, समग्र प्राज्ञिक जगत एवं जिल्लावासीहरूलाई महत्त्वपूर्ण सामग्री हुनेछ भन्ने विश्वास लिएको छु। जिल्ला वस्तुगत विवरण तयार पार्ने क्रममा महत्त्वपूर्ण सुचना एवं तथ्यांक उपलब्ध गराउने सबै स्थानीय तह, जिल्लास्थित सरकारी कार्यालयहरू, गैरसरकारी संस्थाहरू, नागरिक समाज र सम्बन्धित सबैप्रति हार्दिक कृतज्ञता प्रकट गर्दछु। तथ्यांक संकलन तथा प्रविष्टिमा खटिनुहुने यस कार्यालयका कर्मचारीहरू सुब्बा मान श्रेष्ठ, राजेश कुमार साह, निर्मल पुडासैनी, प्रभु नारायण थारु प्रति आभार व्यक्त गर्न चाहन्छु।

अन्त्यमा, यस प्रकाशनमा रहेका त्रुटि तथा कमीकमजोरीहरूलाई औँल्याईदिई अमूल्य सुझावको अपेक्षा गर्दै आगामी दिनहरूमा जिल्ला वस्तुगत विवरणलाई अझ बढि परिमार्जित गर्दै उपयोगी एवं स्तरीय बनाउने प्रतिबद्धता व्यक्त गर्दछु।
धन्यावाद।

विनोद विश्वकर्मा
निमित्त कार्यालय प्रमुख
तथ्याङ्क कार्यालय, गोरखा

विषय-सूची

खण्ड:१ गोरखा जिल्लाको परिचय	१
१.१ जिल्लाको संक्षिप्त परिचय:.....	१
१.२ भौगोलिक अवस्थिति	१
१.३ जिल्लाको सिमाना	१
१.४ जिल्लाको राजनैतिक तथा प्रशासनिक विभाजन	१
१.५ गोरखा जिल्लामा कायम रहेका स्थानीय तहहरूको वर्तमान संरचना.....	१
१.६ गोरखा जिल्लाको ऐतिहासिक पृष्ठभूमि:.....	२
१.७ हावापानी.....	३
१.८ धार्मिक, पुरातात्विक, पर्यटकीय क्षेत्रहरू, पदमार्गहरू तथा व्यापारिक केन्द्रहरू.....	३
१.८.१ जिल्लामा रहेका प्रसिद्ध मठ मन्दिरहरू	३
१.८.२ जिल्लामा रहेका प्रसिद्ध गुम्बाहरू	४
१.९ जिल्लामा भएका प्रमुख हिमशिखर सम्बन्धी विवरण	४
१.१० नदी/ताल/पोखरी	५
१.११ घाटहरू.....	५
१.१२ गुफाहरू.....	५
१.१३ गोरखा दरबार.....	६
क. उपल्लो गोरखा दरबार क्षेत्र अन्तर्गत रहेका प्रमुख पर्यटकीय स्थलहरू	६
ख. तल्लो दरबार (गोरखा संग्रहालय).....	६
१.१४ स्मारक स्थलहरू.....	७
१.१५ कोटहरू.....	७
१.१६ ग्रामीण पर्यटन केन्द्रहरू.....	७
१.१७ प्रमुख व्यापारिक केन्द्रहरू.....	७
१.१८ पदमार्गहरू	७
१.१९ विविध.....	७
१.२० मनकामना केबलकार.....	७
खण्ड २ जनसंख्या	९
२.१ जिल्लाको जनसंख्या.....	९
२.२ राष्ट्रिय जनगणनाहरू अनुसार जिल्लाको जनसंख्या सम्बन्धी आधारभूत विवरण	९
२.३ लिङ्ग र उमेर समुह अनुसार जनसंख्या वितरण.....	११
२.४ जिल्लाको स्थानिय तह अनुसारको जनसंख्या	१२
स्थानिय तह अनुसारको जनसांख्यिक विवरण	१३
२.५ आरुघाट गाउँपालिका.....	१३
क) आरुघाट गाउँपालिकाको संक्षिप्त परिचय.....	१३
ख) सीमाना.....	१३
ग) आरुघाट गाउँपालिकाको वडागत जनसंख्या	१५
घ) लिङ्ग र उमेर समूह अनुसार जनसंख्याको विवरण	१५
ङ) आरुघाट गाउँपालिकाको जातजाति विवरण.....	१६
च) मातृभाषा अनुसार आरुघाट गाउँपालिकाको जनसंख्या	१८
छ) धर्म अनुसार जनसंख्या विवरण	१८
ज) घरको स्वामित्व अनुसार घरपरिवारको विवरण.....	१९

झ) वैवाहिक स्थिति सम्बन्धी विवरण.....	१९
ञ) पिउने पानीको श्रोत अनुसार आरुघाट गाउँपालिकाको घरपरिवार विवरण.....	२०
ट) खाना पकाउने इन्धनको स्रोत अनुसार घरपरिवार को विवरण.....	२१
ठ) बत्ती बाल्नको लागि अक्सर प्रयोग गरिने इन्धन.....	२२
२.६ अजिरकोट गाउँपालिका.....	२२
क) अजिरकोट गाउँपालिकाको संक्षिप्त परिचय	२२
ख) सीमाना.....	२२
ग) अजिरकोट गाउँपालिकाको वडागत जनसंख्या	२३
घ) लिङ्ग र उमेर समुह अनुसार जनसंख्या वितरण.....	२३
ङ) अजिरकोट गाउँपालिकाको जातजाति विवरण.....	२५
च) मातृभाषा अनुसार अजिरकोट गाउँपालिकाको जनसंख्या	२६
छ) धर्म अनुसार जनसंख्या विवरण	२६
ज) घरको स्वामित्व अनुसार घरपरिवार विवरण.....	२७
झ) वैवाहिक स्थिति सम्बन्धी विवरण.....	२७
ञ) पिउने पानीको श्रोत अनुसार अजिरकोट गाउँपालिकाको घरपरिवार विवरण.....	२८
ट) खाना पकाउने इन्धनको स्रोत अनुसार घरपरिवार को विवरण	२८
ठ) बत्ती बाल्नको लागि अक्सर प्रयोग गरिने इन्धन.....	२९
२.७ भिमसेनथापा गाउँपालिका.....	३०
क) भिमसेनथापा गाउँपालिकाको संक्षिप्त परिचय	३०
ख) सीमाना	३०
ग) भिमसेनथापा गाउँपालिकाको वडागत जनसंख्या	३१
घ) लिङ्ग र उमेर समुह अनुसार जनसंख्या वितरण	३१
ङ) भिमसेनथापा गाउँपालिकाको जातजाति विवरण.....	३२
च) मातृभाषा अनुसार भिमसेनथापा गाउँपालिकाको जनसंख्या	३३
छ) धर्म अनुसार जनसंख्या विवरण	३४
ज) घरको स्वामित्व अनुसार घरपरिवार विवरण	३५
झ) वैवाहिक स्थिति सम्बन्धी विवरण	३५
ञ) पिउने पानीको श्रोत अनुसार भिमसेनथापा गाउँपालिकाको घरपरिवार विवरण.....	३६
ट) खाना पकाउने इन्धनको स्रोत अनुसार घरपरिवार को विवरण	३७
ठ) बत्ती बाल्नको लागि अक्सर प्रयोग गरिने इन्धन.....	३७
२.८ चुमनुव्री गाउँपालिका	३८
क) चुमनुव्री गाउँपालिकाको संक्षिप्त परिचय.....	३८
ख) सीमाना.....	३८
ग) चुमनुव्री गाउँपालिकाको वडागत जनसंख्या	३९
घ) लिङ्ग र उमेर समुह अनुसार जनसंख्या वितरण.....	३९
ङ) चुमनुव्री गाउँपालिकाको जातजाति विवरण	४०
च) मातृभाषा अनुसार चुमनुव्री गाउँपालिकाको जनसंख्या	४१
छ) धर्म अनुसार जनसंख्या विवरण	४१
ज) घरको स्वामित्व अनुसार घरपरिवार विवरण.....	४२
झ) वैवाहिक स्थिति सम्बन्धी विवरण.....	४२
ञ) पिउने पानीको श्रोत अनुसार चुमनुव्री गाउँपालिकाको घरपरिवार विवरण.....	४३
ट) खाना पकाउने इन्धनको स्रोत अनुसार घरपरिवार को विवरण.....	४३

ठ) बत्ती बालनको लागी अक्सर प्रयोग गरिने इन्धन.....	४४
२.९ धार्चे गाउँपालिका.....	४५
क) धार्चे गाउँपालिकाको संक्षिप्त परिचय	४५
ख) सीमाना.....	४५
ग) धार्चे गाउँपालिकाको वडागत जनसंख्या	४६
घ) लिङ्ग र उमेर समुह अनुसार जनसंख्या वितरण.....	४६
ङ) धार्चे गाउँपालिकाको जातजाती विवरण.....	४७
च) मातृभाषा अनुसार धार्चे गाउँपालिकाको जनसंख्या	४७
छ) धर्म अनुसार जनसंख्या विवरण	४८
ज) घरको स्वामित्व अनुसार घरपरिवार विवरण.....	४८
झ) वैवाहिक स्थिति सम्बन्धी विवरण.....	४९
ञ) पिउने पानीको श्रोत अनुसार धार्चे गाउँपालिकाको घरपरिवार विवरण.....	४९
ट) खाना पकाउने इन्धनको स्रोत अनुसार घरपरिवार को विवरण	५०
ठ) बत्ती बालनको लागी अक्सर प्रयोग गरिने इन्धन.....	५०
२.१० गण्डकी गाउँपालिका.....	५१
क) गण्डकी गाउँपालिकाको संक्षिप्त परिचय.....	५१
ख) सीमाना.....	५१
ग) गण्डकी गाउँपालिकाको वडागत जनसंख्या	५२
घ) लिङ्ग र उमेर समुह अनुसार जनसंख्या वितरण.....	५२
ङ) गण्डकी गाउँपालिकाको जातजाति विवरण	५३
च) मातृभाषा अनुसार गण्डकी गाउँपालिकाको जनसंख्या	५४
छ) धर्म अनुसार जनसंख्या विवरण	५५
ज) घरको स्वामित्व अनुसार घरपरिवार विवरण.....	५५
झ) वैवाहिक स्थिति सम्बन्धी विवरण.....	५५
ञ) पिउने पानीको श्रोत अनुसार गण्डकी गाउँपालिकाको घरपरिवार विवरण.....	५६
ट) खाना पकाउने इन्धनको स्रोत अनुसार घरपरिवार को विवरण	५६
ठ) बत्ती बालनको लागी अक्सर प्रयोग गरिने इन्धन.....	५७
२.११ गोरखा नगरपालिका	५८
क) गोरखा नगरपालिका को संक्षिप्त परिचय.....	५८
ख) सीमाना.....	५८
ग) गोरखा नगरपालिका को वडागत जनसंख्या.....	५८
घ) लिङ्ग र उमेर समुह अनुसार जनसंख्या वितरण	५९
ङ) गोरखा नगरपालिका को जातजाति विवरण	६०
च) मातृभाषा अनुसार गोरखा नगरपालिकाको जनसंख्या	६१
छ) धर्म अनुसार जनसंख्या विवरण	६३
ज) घरको स्वामित्व अनुसार घरपरिवार विवरण.....	६३
झ) वैवाहिक स्थिति सम्बन्धी विवरण.....	६३
ञ) पिउने पानीको श्रोत अनुसार गोरखा नगरपालिका को घरपरिवार विवरण	६४
ट) खाना पकाउने इन्धनको स्रोत अनुसार घरपरिवार को विवरण	६४
ठ) बत्ती बालनको लागी अक्सर प्रयोग गरिने इन्धन.....	६५
२.१२ पालुङटार नगरपालिका	६६
क) पालुङटार नगरपालिका को संक्षिप्त परिचय	६६

ख) सीमाना.....	६६
ग) पालुङटार नगरपालिका को वडागत जनसंख्या	६६
घ) लिङ्ग र उमेर समुह अनुसार जनसंख्या वितरण.....	६७
ङ) पालुङटार नगरपालिका को जातजाति विवरण.....	६८
च) मातृभाषा अनुसार पालुङटार नगरपालिका को जनसंख्या	६९
छ) धर्म अनुसार जनसंख्या विवरण	७०
ज) घरको स्वामित्व अनुसार घरपरिवार विवरण.....	७१
झ) वैवाहिक स्थिति सम्बन्धी विवरण.....	७१
ञ) पिउने पानीको श्रोत अनुसार पालुङटार नगरपालिका को घरपरिवार विवरण.....	७१
ट) खाना पकाउने इन्धनको स्रोत अनुसार घरपरिवार को विवरण	७२
ठ) बत्ती बाल्नको लागी अक्सर प्रयोग गरिने इन्धन.....	७३
२.१३ शहिद लखन गाउँपालिका.....	७३
क) शहिद लखन गाउँपालिका को संक्षिप्त परिचय	७३
ख) सीमाना.....	७३
ग) शहिद लखन गाउँपालिका को वडागत जनसंख्या	७४
घ) लिङ्ग र उमेर समुह अनुसार जनसंख्या वितरण.....	७४
ङ) शहिद लखन गाउँपालिकाको जातजाति विवरण	७६
च) मातृभाषा अनुसार शहिद लखन गाउँपालिका को जनसंख्या	७७
छ) धर्म अनुसार जनसंख्या विवरण	७७
ज) घरको स्वामित्व अनुसार घरपरिवार विवरण.....	७८
झ) वैवाहिक स्थिति सम्बन्धी विवरण.....	७८
ञ) पिउने पानीको श्रोत अनुसार शहिद लखन गाउँपालिका को घरपरिवार विवरण.....	७९
ट) खाना पकाउने इन्धनको स्रोत अनुसार घरपरिवार को विवरण	७९
ठ) बत्ती बाल्नको लागी अक्सर प्रयोग गरिने इन्धन.....	८०
२.१४ सिरानचोक गाउँपालिका	८१
क) सिरानचोक गाउँपालिका को संक्षिप्त परिचय.....	८१
ख) सीमाना.....	८१
ग) सिरानचोक गाउँपालिका को वडागत जनसंख्या	८२
घ) लिङ्ग र उमेर समुह अनुसार जनसंख्या वितरण.....	८२
ङ) सिरानचोक गाउँपालिका को जातजाति विवरण	८३
च) मातृभाषा अनुसार सिरानचोक गाउँपालिका को जनसंख्या	८४
छ) धर्म अनुसार जनसंख्या विवरण	८५
ज) घरको स्वामित्व अनुसार घरपरिवारको विवरण	८६
झ) वैवाहिक स्थिति सम्बन्धी विवरण.....	८६
ञ) पिउने पानीको श्रोत अनुसार सिरानचोक गाउँपालिका को घरपरिवार विवरण.....	८७
ट) खाना पकाउने इन्धनको स्रोत अनुसार घरपरिवार को विवरण	८७
ठ) बत्ती बाल्नको लागी अक्सर प्रयोग गरिने इन्धन.....	८८
२.१५ वारपाक सुलिकोट गाउँपालिका.....	८९
क) वारपाक सुलिकोट गाउँपालिका को संक्षिप्त परिचय	८९
ख) सीमाना.....	८९
ग) वारपाक सुलिकोट गाउँपालिका को वडागत जनसंख्या.....	९०
घ) लिङ्ग र उमेर समुह अनुसार जनसंख्या वितरण.....	९०

ड) वारपाक सुलिकोट गाउँपालिका को जातजाति विवरण	९१
च) मातृभाषा अनुसार वारपाक सुलिकोट गाउँपालिका को जनसंख्या.....	९२
छ) धर्म अनुसार जनसंख्या विवरण	९३
ज) घरको स्वामित्व अनुसार घरपरिवार विवरण.....	९४
झ) वैवाहिक स्थिति सम्बन्धी विवरण.....	९४
ञ) पिउने पानीको श्रोत अनुसार वारपाक सुलिकोट गाउँपालिकाको घरपरिवार विवरण.....	९४
ट) खाना पकाउने इन्धनको स्रोत अनुसार घरपरिवार को विवरण	९५
ठ) बत्ती बालनको लागी अक्सर प्रयोग गरिने इन्धन.....	९६
२.१६ व्यक्तिगत घटना दर्ता वितरण.....	९७
खण्ड ३ शिक्षा.....	९८
३.१ जिल्लाको शैक्षिक अवस्था.....	९८
क) जिल्लाको शैक्षिक विवरण	९८
ख) सामुदायिक विद्यालयको विवरण	९९
ग) गोरखा जिल्लामा रहेका पालिका गत विद्यालयको विवरण.....	९९
घ) सामुदायिक विद्यालयमा विद्यार्थी संख्या.....	१००
ड) उच्च शिक्षाको अवस्था साधारण विषय.....	१०१
च) SEE परिक्षाको तुलनात्मक विवरण	१०१
३.२ जिल्लाको साक्षरता समबन्धि विवरण	१०२
३.३ नयाँ संरचनामा स्थानिय तह अनुसार विद्यालय विवरण-२०७९.....	१०३
३.४ नयाँ संरचनामा स्थानिय तह अनुसार विद्यार्थी विवरण-२०८०	१०५
खण्ड- ४ स्वास्थ्य	१०६
४.१ स्वास्थ्य संस्थाको विवरण	१०६
४.२ जिल्लामा रहेका आयुर्वेद स्वास्थ्य संस्था सम्बन्धी विवरण.....	१०७
४.३ स्वास्थ्य सेवाको कभरेज विवरण	१०८
४.४ उच्च १० रोगहरु	११०
४.५ जिल्ला अस्पताल गोरखाको मूख्य सूचकहरु.....	११०
४.६ जिल्लामा रहेका आयुर्वेद स्वास्थ्य संस्थाहरुको नाम र ठेगाना यसप्रकार तालिकामा प्रस्तुत गरिएको छ ।	१११
खण्ड ५ कृषि, पशुपंक्षी तथा सिंचाई	११३
५.१ राष्ट्रिय कृषि गणना २०७८	११३
५.१.१ राष्ट्रिय कृषि गणनाको परिचय	११३
५.१.२ उद्देश्य.....	११३
५.१.३ महत्व एवं उपयोगिता	११४
५.१.४ गणना विधि.....	११४
५.१.५ कृषक परिवारको परिभाषा	११४
५.१.६ सन्दर्भ समय.....	११४
५.१.७ कृषिचलनको आकारअनुसारको जग्गा चलन गर्ने परिवार संख्या र क्षेत्रफल, नेपाल २०७८	११५
५.१.८ साना, मझौला र ठुला किसानअनुसार कृषिका प्रमुख सूचकहरु, नेपाल २०७८.....	११५
५.१.९ प्रदेशअनुसार कृषिचलनहरुको प्रमुख सूचकहरु, नेपाल २०७८	११६
५.१.१० कृषिचलनको संख्या, क्षेत्रफल र कित्ता संख्या, नेपाल २०६८ र २०७८	११६
५.१.११ जग्गाको स्वामित्वअनुसार जग्गा कमाउने परिवार संख्या तथा कमाएको जग्गाको क्षेत्रफल, नेपाल २०४८-२०७८	११७
५.१.१२ सिंचाईको स्रोत अनुसार कृषक परिवार संख्या र क्षेत्रफल, नेपाल २०६८ र २०७८	११८

५.१.१३ अस्थायी बालीलगाएका कृषक परिवार संख्या तथा बालीलागेको क्षेत्रफल, नेपाल २०६८ र २०७८	११८
५.२ गोरखा जिल्लाको कृषिसंग सम्बन्धित विवरण कृषि गणना २०७८	११९
५.२.१ स्थानीय तहअनुसार कृषक परिवारको संख्या, क्षेत्रफल, कित्ता संख्या, औषत कित्ता संख्या तथा सिंचित क्षेत्रफल	११९
५.२.२ स्थानीय तहअनुसार कृषि चलनले चलन गरेको जग्गाको उपभोग	१२०
५.२.३ स्थानीय तहअनुसार कृषिचलनले चलन गरेको जग्गाको उपयोग	१२०
५.२.४ स्थानीय तहअनुसार पाल्तु, चौपाया तथा पन्छीको संख्या र कृषक परिवार	१२२
खण्ड ६ प्राकृतिक स्रोत र पर्यटन	१२४
६.१ वन जंगलको अवस्था	१२४
६.२ सब डिभिजन वन कार्यालयहरूको कार्यक्षेत्र विवरण	१२४
६.३ भू-उपयोगको स्थिति	१२५
६.४ वनजंगलको किसिम	१२५
६.५ जिल्लाको वन सम्बन्धी अन्य विवरण	१२६
६.६ जिल्लामा पाइने महत्त्वपूर्ण जडीवुटी एवं मुख्य गैरकाष्ठ वन पैदावारका प्रजातीहरू	१२७
६.७ मनास्लु संरक्षण क्षेत्रको संक्षिप्त परिचय (हिमाली प्रदेश)	१२७
६.८ पर्यटक सम्बन्धी विवरण:	१२८
खण्ड ७ न्याय र कानून	१२९
७.१ जिल्ला अदालत गोरखाका लागत, फछ्यौट र बाँकी मुद्दाहरू	१२९
७.२ मुद्दा अनुसार कैदी बन्दीहरूको विवरण	१३०
७.३ जिल्ला प्रहरी कार्यालय, गोरखामा दर्ता भएका अपराध सम्बन्धी विवरण	१३१
७.४ जिल्लामा भएका विभिन्न दुर्घटना तथा चेकजांच सम्बन्धी विवरण	१३३
खण्ड ८ आर्थिक तथ्यांक	१३४
८.१ आश्रित अनुपात	१३४
८.२ आर्थिक सक्रियता र निष्क्रियता	१३४
८.२.१ आर्थिक रूपले सक्रिय जनसंख्या (Economically active population)	१३४
८.२.२ अक्सर आर्थिक रूपमा सक्रिय जनसंख्या (Usually Economically Active Population)	१३४
८.३ निर्भरता दर (Dependency ratio)	१३४
८.४ गोरखा जिल्लामा १० वर्ष वा सो भन्दा माथिका जनसंख्याको आर्थिक क्रियाकलापमा संलग्नतन अनुसारको जनसंख्या विवरण	१३५
८.५ गोरखा जिल्लामा १० वर्ष र सो भन्दा माथिका अक्सर आर्थिक रूपमा सक्रिय रहेका व्यक्तिहरूको आर्थिक क्रियाकलापमा सक्रियताको अवस्था अनुसारको जनसंख्या	१३५
८.६ गोरखा जिल्लामा १० वर्ष र सो-भन्दा माथिका व्यक्तिले पछिल्लो १२ महिनामा मुख्य आर्थिक कामको संस्थागत क्षेत्र अनुसारको जनसंख्या सम्बन्धी विवरण	१३६
८.७ रोजगारीको क्षेत्र	१३६
८.८ पेशा सम्बन्धि विवरण	१३७
८.९ उद्योगको प्रकारहरू	१३८
८.१० २०७९ श्रावण मसान्त सम्म दर्ता कायम भएका उद्योग दर्ता विवरण	१३८
८.११ कृषि तथा वनजन्य उद्योगहरूको विवरण	१३९
८.१२ जिल्लामा रहेका केही बैंक तथा वित्तीय संस्थाहरूको विवरण	१४०
८.१३ घरजग्गा रजिष्ट्रेशन सम्बन्धि विवरण	१४१
खण्ड ९ भौतिक पूर्वाधारहरू	१४२
९.१ जिल्लामा भएका सडक निर्माण सम्बन्धी विवरण	१४२

९.२ सञ्चार सम्बन्धी विवरण.....	१४२
९.२.१ हुलाक सेवा.....	१४२
९.२.२ जिल्ला हुलाक कार्यालय अन्तर्गत संचालित केबुलहरू	१४३
९.२.३ गोरखा जिल्ला हुलाक अन्तर्गत सञ्चालित एफ. एम. रेडियोहरू आ. व. ०७९/८०	१४३
९.२.४ जिल्लामा प्रकाशित पत्रपत्रिकाहरू सम्बन्धी विवरण.....	१४४
९.३ टेलिफोन सेवा	१४५
९.४ विद्युत सेवा.....	१४५
९.५ खानेपानी तथा सरसफाई सम्बन्धी आधारभुत तथ्याङ्क	१४६
खण्ड १० महिला तथा बालबालिका.....	१४७
१०.१ महिला सँग सम्बन्धित केहि आधारभुत सुचकहरू	१४७
१०.२ गोरखा जिल्ला अन्तरगत घर, जग्गामा महिलाको स्वामित्व अनुसार परिवार संख्या	१४७
१०.३ लिङ्ग र उमरे समुह अनुसार परिवारमुली को संख्या.....	१४८
१०.४ गोरखा जिल्लामा बसाईसराई गरेका व्यक्तिको यस अघि बसोबास गरेको स्थान अनुसारको जनसंख्या.....	१४८
१०.५ गोरखा जिल्ला अन्तरगत रहेका बालबालिकाको बसोबासको अवस्था	१४९
१०.६ गोरखा जिल्लाको वैवाहिक अवस्था सम्बन्धि विवरण	१४९
१०.७ जिल्लामा अपाङ्गता भएका जनसंख्या सम्बन्धी विवरण.....	१५०
१०.८ गोरखा जिल्लामा रहेका अपाङ्गहरूको अपाङ्गता परिचय पत्र समबन्धि विवरण	१५०
१) आरुघाट गाउँपालिका	१५०
२) अजिरकोट गाउँपालिका.....	१५१
३) वारपाक सुलिकोट गाउँपालिका.....	१५१
४) चुमनुव्री गाउँपालिका.....	१५२
५) धार्चे गाउँपालिका	१५२
६) पालुङटार नगरपालिका	१५२
७) गण्डकी गाउँपालिका.....	१५३
८) शहिद लखन गाउँपालिका.....	१५३
९) गोरखा नगरपालिका	१५३
१०) सिरानचोक गाउँपालिका	१५४
११) भिमसेनथापा गाउँपालिका.....	१५४
खण्ड-११ राजनीतिक दल, मतदाता र स्थानीय निर्वाचन.....	१५५
११.१ जिल्लामा अध्यावधिक गरिएका राजनीतिक दलहरूको विवरण.....	१५५
११.२ स्थानीय तह निर्वाचन २०७९ संक्षिप्त विवरण	१५८
११.३ स्थानीय तह निर्वाचन २०७९ को परिणाम	१५९
११.४ जिल्लामा रहेका मतदान स्थल, मतदान केन्द्र संख्या र लिङ्ग अनुसार मतदाताको संख्या.....	१८२
११.५ जिल्ला समन्वय समितिका पदाधिकारीहरू	१९१
११.६ गोरखा जिल्लाको कार्यपालिकामा निर्वाचित सदस्यहरूको विवरण	१९२
११.७ प्रतिनिधिसभा र प्रदेशसभामा निर्वाचित पदाधिकारीहरू	१९६
खण्ड-१२ सुशासन.....	१९७
१२.१ गोरखा जिल्लामा रहेका सरकारी कार्यालयहरूको विवरण	१९७
१२.२ गोरखा जिल्लामा कार्यरत क्रियाशिल पत्रकारहरूको विवरण	१९९
१२.३ गोरखा जिल्ला अन्तरगतको गाउँपालिका/नगरपालिका कार्यालय प्रमुखको नाम थर र सम्पर्क नं.	२००

खण्ड: १ गोरखा जिल्लाको परिचय

१.१ जिल्लाको संक्षिप्त परिचय:

गोरखा जिल्ला नेपालको हाल रहेका ७ प्रदेशहरू मध्ये गण्डकी प्रदेश अन्तर्गत पर्ने ११ जिल्लाहरू मध्ये एक ऐतिहासिक महत्त्व रहेको जिल्ला हो । यो जिल्ला समुन्द्री सतहबाट २२८ मिटर देखि ८,१६३ मिटर सम्मको उचाईमा रहेको छ ।

३६१० वर्ग कि.मि. मा फैलिएको यो जिल्ला क्षेत्रफलका दृष्टिकोणले नेपालको चौथो ठुलो जिल्ला हो । भौगोलिक रूपले पहाडी क्षेत्र देखि उत्तरी हिमाली क्षेत्रसम्म फैलिएको गोरखा जिल्ला जैविक विविधताले धनी र पर्यटकीय दृष्टिले समेत महत्त्वपूर्ण मानिन्छ । नेपालमा रहेका ७ प्रदेश मध्ये ४ नं. प्रदेश अन्तर्गत रहेको गोरखा जिल्ला ऐतिहासिक, धार्मिक तथा सांस्कृतिक दृष्टिले परिचित छ ।

हालको संघीय संरचना अनुसार यस जिल्लालाई २ नगरपालिका, ९ गाउँपालिका र जम्मा ९४ वटा वडाहरूमा विभाजन गरिएको छ । राष्ट्रिय जनगणना २०७८ को अन्तिम नतिजा अनुसार गोरखा जिल्लाको कुल जनसंख्या २,५१,०२७ रहेको छ जसमध्ये पुरुषको संख्या १,१८,१५५ र महिलाको संख्या १,३२,८७२ रहेको छ । यस जिल्लाले कुल भु-भागको २.४५% भाग ओगटेको छ । जनसंख्याको हिसाबले यो जिल्ला ७७ जिल्ला मध्ये ४० औं र साक्षरतामा ५३ औं स्थानमा रहेको छ । गोरखा दरबार, गोरखनाथ मन्दिर, तल्लो दरबार जस्ता ऐतिहासिक सम्पदा, मनकामना मन्दिर, गोरखकाली मन्दिर, जस्ता धार्मिक सम्पदा, कल्लुमन ताल, कालाताल, नारदकुण्ड, दुधपोखरी, विरेन्द्र ताल, रानीपोखरी जस्ता ताल तथा पोखरीहरू, मनास्लु, हिमालचुली, बौद्ध हिमाल, नागधी चुली जस्ता हिमचुचुराहरू, उपल्लोकोट, तल्लोकोट, लिंगलिंगकोट आदि कोटहरू, गुम्बाहरू तथा गुफाहरू यहाँका मुख्य आकर्षणहरू हुन् । बुढीगण्डकी, चेपे, दरौँदी, मर्स्याङ्दी आदि यहाँका जलभण्डार हुन् ।

१.२ भौगोलिक अवस्थिति

अक्षांश	:	२७° १५' देखि २८° ४५' उत्तरसम्म
देशान्तर	:	८४° २७' देखि ८४° ५८' पूर्वसम्म
क्षेत्रफल	:	३६१० वर्ग कि.मि.
उचाई	:	२२८ मी. देखि ८१६३ मी. सम्म

१.३ जिल्लाको सिमाना

पुर्व	:	धादिङ र तिब्बत
पश्चिम	:	तनहुँ, लमजुङ र मनाङ
उत्तर	:	मनाङ र तिब्बत
दक्षिण	:	चितवन र तनहुँ

१.४ जिल्लाको राजनैतिक तथा प्रशासनिक विभाजन

प्रदेश नं	:	४
प्रदेश	:	गण्डकी
नगरपालिका	:	२
गाउँपालिका	:	९
वडा	:	९४

१.५ गोरखा जिल्लामा कायम रहेका स्थानीय तहहरूको वर्तमान संरचना

वर्तमान संघीय संरचना अनुसार गोरखा जिल्लालाई २ नगरपालिका ९ गाउँपालिका र ९४ वडामा विभाजन गरिएको छ । जिल्लामा रहेका गाउँपालिका/नगरपालिका, समाहित साविकका गा.वि.स र केन्द्र सम्बन्धी विस्तृत विवरणहरू तलको तालिकामा देखाईएको छ ।

तालिका नं. १.१

सि.नं.	गाउँ/नगरपालिकाको नाम	वडा संख्या	समाहित भएका गा.वि.स./न.पा.	केन्द्र
१.	आरुघाट गाउँपालिका	१०	मान्बु, थुमी, आरुआर्वाङ, आरुपोखरी र आरुचनौटे	साविक आरुचनौटे गाविसको कार्यालय

२.	अजिरकोट गाउँपालिका	५	घ्याचोक, खरिबोट, हंसपुर, सिम्जुड र मुचोक	साविक हंसपुर गाविसको कार्यालय
३.	भिमसेनथापा गाउँपालिका	८	मसेल, बगुवा, अश्राड, बोर्लाड, धावा र तान्द्राड	साविक बगुवा गाविसको कार्यालय
४.	चुमनुव्री गाउँपालिका	७	छेकम्पार, चुम्चेत, सिर्दिवास, विही, प्रोक, ल्हो र सामागाउँ	साविक सिर्दिवास गाविसको कार्यालय
५.	धार्चे गाउँपालिका	७	केरौजा, काशीगाउँ, उहिया, लापु, गुम्दा र लाप्राक	साविक गुम्दा गाविसको कार्यालय
६.	गण्डकी गाउँपालिका	८	ताडिलचोक, भुम्लिचोक, फुजेल, दर्बुड, घ्याल्चोक र मकैसिड	साविक भुम्लिचोक गाविसको कार्यालय
७.	गोरखा नगरपालिका	१४	गोरखा नगरपालिका, देउराली र ताप्ले	साविक गोरखा नगरपालिका कार्यालय
८.	पालुडटार नगरपालिका	१०	पालुडटार न.पा., मिरकोट, धुवाकोट र खोप्लाड	साविक पालुडटार नगरपालिकाको कार्यालय
९.	शहिद लखन गाउँपालिका	९	बक्राड, मनकामना, ताक्लुड, घैरुड, बुंकोट र नाम्जुड	साविक घैरुड गाविसको कार्यालय
१०.	सिरानचोक गाउँपालिका	८	हर्मी, छोप्राक, केराबारी, थालाजुड, गांखु, श्रीनाथकोट र जौवारी	साविक छोप्राक गाविसको कार्यालय
११.	वारपाक सुलिकोट गाउँपालिका	८	सौरपानी, स्वारा, ताकुकोट, तामालाबोट, पाँचखुवादेउराली, वारपाक र पन्दुड	साविक ताकुकोट गाविसको कार्यालय

स्रोत : जिल्ला समन्वय समितिको कार्यालय, गोरखा

१.६ गोरखा जिल्लाको ऐतिहासिक पृष्ठभूमि:

नेपाल राज्यको एकीकरण गर्ने श्रेय गोरखा जिल्लालाई दिने गरिन्छ । तत्कालीन अवस्थामा लिगलिग भन्ने ठाँउमा घले थरका मगरहरूले राज्य गर्दथे । त्यहाँ प्रत्येक वर्ष विजयादशमीका दिन दौडमा प्रथम हुनेलाई राजा बनाउने प्रचलन थियो । त्यस उत्सवलाई हेर्न उपस्थित भएको बेला द्रव्य शाहले अप्रत्याशित रूपमा आक्रमण गरी त्यहाँ आफ्नो प्रभुत्व कायम गरे । लिगलिगकोट माथि विजय भएपछि तुरुन्तै गोरखा आक्रमण गरी १५ दिनसम्म युद्ध भएकोमा गोरखा विजय हुन सकेन । भागिरथ पन्त, गणेश पाण्डे, सर्वेश्वर खनाल, गंगाराम राना, गजानन भट्टराई, केशव बोहोरा, मुरली खवासहरूले बढाईरहेका थिए । द्रव्य शाहका सैनिकहरू थापा, भुसाल, मास्के, रानाहरू समेतले गोरखाका राजाको दरबारलाई घेरी आक्रमण गरे । द्रव्य शाहको हतियारबाट खड्का राजाले वीरगति प्राप्त गरे । यस प्रकार वि. सं. १६१६ भाद्र २५ मा द्रव्य शाह गोरखाको राजा भए ।

द्रव्य शाहले पछि गोरखा राज्यमा उनका वंशजहरू पुरन्दर शाह, छत्र शाह, राम शाह, डम्बर शाह, कृष्ण शाह, रुद्र शाह, पृथ्वीपति शाह र नरभूपाल शाहले राज्य गरेको पाइन्छ । राजा नरभूपाल शाह र रानी कौशल्यावतीको ज्येष्ठ सुपुत्रको रूपमा वि. सं. १७७९ पौष २७ गते पृथ्वीनारायण शाहको जन्म भएको थियो । त्यतिबेला राज्यहरूबीच एक आपसमा शत्रुताको व्यवहार, मत्स्य न्यायको अवस्था थियो । अर्कोतिर भारतमा ब्रिटिस साम्राज्य फैलिईसकेकोले तिनीहरूको आँखा नेपालमा परेको थियो । वि.सं. १७९९ मा २० वर्षको कलिलो उमेरमा राजा भएका पृथ्वीनारायण शाहले आफ्नो एक मात्र उद्देश्य जे जसरी हुन्छ टुक्रिएर रहेका स-साना राज्यहरूलाई एकीकरण गरी विशाल नेपाल राज्यमा गाभ्ने अठोट लिए । तदनुसार वि.सं. १८०१ मा नुवाकोट, १८१९ मा मकवानपुर, १८२२ मा किर्तिपुर, १८२५ मा कान्तिपुर, ललितपुर, १८२६ मा भक्तपुर विजय गरी गोरखा राज्यबाट विशाल नेपाल राज्यको एकीकरण गरे र देशको राजधानी काठमाण्डौं बनाए । यसपछि उनका वंशज खासगरी प्रतापसिंह शाह, बहादुर शाह, राजेन्द्रलक्ष्मी एवं तत्कालीन भारद्वाज कालु पाण्डे, वंशीधर पाण्डे, भीमसेन थापा, अमरसिंह थापाले एकीकरणलाई विस्तार गरी वर्तमान स्वरूपमा ल्याई पुर्याए । यसरी वर्तमान नेपाल राज्यको उत्पत्ति गोरखा राज्यबाट भएको इतिहासमा वर्णित छ ।

गौरवमय इतिहास बोकेको गोरखा जिल्लाको नाम गोरखावासीहरूका आराध्य देवता योगी गोरखनाथको नामबाट रहन गएको मान्यता छ । साथै गाईको रक्षा (गौ रक्षा) गरिने ठाँउ भएकोले सोही आधारमा पनि यो ठाँउको नाम गोरखा रहेको मानिन्छ । नेपाली भाषामा घाँसको यो फाँटलाई खर्क मानिने गरेकोमा खर्क शब्द विकृत भएर गर्ख, गर्खा हुँदाहुँदै गोरखा भएको मानिन्छ । यो जिल्ला अन्तर्गत घाँसका टूला फाँट / खर्कहरू छन् । लिच्छवीकालमा पनि गोरखा बारेमा चर्चा गरिएको छ । जयदेव द्वितीयको शिलालेखमा वर्णन भए अनुसार त्यस समयमा गोरखालाई केन्द्रबाट नै शासन गरिन्थ्यो ।

१.७ हावापानी

गोरखा जिल्ला सामान्यतया: मनसुनी क्षेत्रभित्र पर्दछ । यहाँको मनसुन जेठमा शुरु भई असोजमा अन्त हुन्छ । हिउँदमा पश्चिमी वायुले वर्षा गराउँदछ र यो वर्षा नगन्य नै हुन्छ । हिमाली प्रदेश, पहाडी प्रदेश, वेशी टार, आदि भौगोलिक विभिन्नताले गर्दा गोरखाको हावापानी एकनास छैन । लार्के भोटमा बाहेँ महिना जाडो भईरहन्छ भने टार वेशीमा सधैँ गर्मी नै हुन्छ ।

वर्षभरीको मौसमी अवस्थालाई अवलोकन गर्दा यहाँको हावापानीलाई निम्न दृष्टिले हेर्न सकिन्छ:

क. ग्रिष्मकालिन अवस्था ख. हिउँदै अवस्था

उचाइ अनुसार हावापानीको विवरण

क. अतिशित प्रधान हिमाली हावापानी

५००० मी देखि माथिको उच्च हिमाली भागमा यो हावापानी पाईन्छ । यसका मुख्य क्षेत्रहरू बौद्ध हिमाल, मनास्लु हिमाल, लार्के, ग्याला भञ्ज्याङ आदि हुन । सदैव तापक्रम ० डिग्री से. हुने हुँदा सधैँ ठण्डा हुन्छ र वनस्पतिविहिन हुन्छ ।

ख. शित प्रधान लेकाली हावापानी

५००० मी देखि तल ४००० मी . सम्मको हिमाली फेदीहरूमा यो हावापानी पाइन्छ । यस क्षेत्र अन्तर्गत स्याऊ र कुदाङ भोटका वस्तीहरू उहिया, सिमजुङ, वारपाक, गुम्दा, सिर्दिवास, प्रोक,ल्हो आदि पर्दछन् । गर्मी याममा हिऊ पर्ने हुँदा आलु, जौ, फापर, खेती र भेडा च्याङ्गा चौरीपालन यस क्षेत्रका बासिन्दाको मुख्य पेशा हो ।

ग. शितोष्ण हावापानी

२००० मी. देखि ४००० मी. सम्मको उच्च पहाडी भागमा यस्तो हावापानी पाइन्छ । यो क्षेत्रमा हिउँदमा जाडो र गृष्ममा केही गर्मी हुन्छ । यो हावापानीको क्षेत्रमा जिल्लाको सम्पूर्ण वस्तीहरू केन्द्रित छन् । यो भागमा मकै, कोदो, घैया धानको खेती गरिन्छ ।

घ. न्यानो शितोष्ण हावापानी

२००-१२०० मी. सम्मको उचाईमा यो हावापानी पाइन्छ । यो क्षेत्रमा हिउँदमा जाडो र गृष्ममा केही गर्मी हुन्छ । यो हावापानीको क्षेत्रमा पनि जिल्लाको धेरै वस्ती केन्द्रित छ । यो भागमा पनि मकै, कोदो र घैया धानको खेती गरिन्छ ।

ङ. अर्धउष्ण हावापानी

बुढीगण्डकी, त्रिशुली, मर्स्याङदी, चेपे, दरौदीका आसपासका भागहरू, टारहरू, खोच, नदी, वेसी आदि भागमा यस्तो हावापानी पाइन्छ । गोरखाको अधिकांश कृषियोग्य भूमि यसै क्षेत्रमा पर्दछ । यहाँ हिउँदमा न्यानो र गर्मीमा बढी गर्मी हुन्छ । साल, सिसौ, खयर जस्ता वृक्ष भएको सदावहार र मिश्रित जंगल यस क्षेत्रमा पाइन्छ ।

१.८ धार्मिक, पुरातात्विक, पर्यटकीय क्षेत्रहरू, पदमार्गहरू तथा व्यापारिक केन्द्रहरू

गोरखा जिल्ला ऐतिहासिक रूपमा मात्र नभई धार्मिक तथा प्राकृतिक दृष्टिकोणले पनि एक रमणिय स्थल हो । यहाँको मनकामना माई, गोरखनाथ, गोरखकाली दर्शन गर्न तथा गोरखा संग्रहालयको अवलोकन गर्न वर्षेनी हजारौँ आन्तरिक तथा बाह्य पर्यटकको आगमन हुन्छ ।

गोरखा जिल्ला उत्कृष्ट पदमार्गको रूपमा संसारमा प्रसिद्ध छ । मनासलु पदयात्राका लागि हजारौँ पर्यटकहरू वर्षेनी गोरखा भित्रिने गर्दछन् । विश्वको आठौँ अग्लो हिमाल मनासलु यहि जिल्लामा छ । धार्मिक तथा प्राकृतिक दुवै क्षेत्रको लागि गोरखा राम्रो गन्तव्य स्थल हो ।

१.८.१ जिल्लामा रहेका प्रसिद्ध मठ मन्दिरहरू

तालिका नं. १.२

क्र.सं.	मठ मन्दिर	ठेगाना	कैफियत
१	मुरलिधर नारायण मन्दिर (विष्णुपञ्चायन)	गो.न.पा.-६ पोखरीथोक	
२	रामेश्वर मन्दिर	गो.न.पा.-६ पोखरीथोक	

३	मनकामना मन्दिर	शहिदलखन गा.पा.-२	करिब चारसय वर्ष पुरानो
४	भगवतीस्थान	शहिदलखन गा. पा.	
५	विरिमकाली मन्दिर	गो .न.पा.- ११ घ्याडसिवास	
६	बकेश्वर महादेव मन्दिर	शहिदलखन गा.पा.-२	
७	भिम विरेश्वर मन्दिर	शहिद लखन गा. पा.-९ , माझिटार	
८	राधावल्लभेश्वर मन्दिर	गो .न. पा.-७	
९	रानीवन	गो.न.पा.-८	
१०	अकलामाझको मन्दिर	पा.न. पा.	
११	बाराही मन्दिर	गो .न. पा.- ८	
१२	भिमसेन मन्दिर	गो . न. पा.-६	
१३	अन्नपूर्ण मन्दिर	पा. न. पा.-१	
१४	नामजुड देवी	गो .न. पा.-५ ,पस्लाड	

१.८.२ जिल्ला रहेका प्रसिद्ध गुम्बाहरु

तालिका नं.१.३

क्र.सं.	गुम्बाको नाम	ठेगाना	उचाइ
१	राजेन गुम्बा	चुमनुत्री गा.पा.-७	३०७५ मि.
२	श्रृगी गुम्बा	चुमनुत्री गा.पा.-५	२५५० मि.
३	कर्जुछिलिड गुम्बा	चुमनुत्री गा.पा.-१	
४	मु गुम्बा	चुमनुत्री गा.पा.-७	३५१० मि.
५	लुडटाड गुम्बा	चुमनुत्री गा.पा.-६	३१०० मि.
६	नाक्सा छ्योलिड गुम्बा	चुमनुत्री गा.पा.-४	
७	पुङगेन गुम्बा	चुमनुत्री गा.पा.-१	३८२० मि.
८	गोडे गुम्बा	चुमनुत्री गा.पा.-७	३१८० मि.
९	देरोन गुम्बा	चुमनुत्री गा.पा.-७	३५०० मि.

१.९ जिल्ला भएका प्रमुख हिमशिखर सम्बन्धी विवरण

तालिका नं.१.४

क्र.सं.	हिमचुलीको नाम	उचाई (मि.)	अवस्थिति	
			अक्षांश	देशान्तर

१	मनास्लु (किलर माउण्टेन)	८१६३	२८° ३२' ५८"	८४° ३३' ४३"
२	हिमालचुली - पूर्व	७८९३	२८° ३६' ०८"	८४° ३८' ३२"
३	म्यादी चुली	७८७१	२८° ३०' १३"	८४° ३४' ०९"
४	हिमालचुली - पश्चिम	७५४०	२८° २६' ०७"	८०° ३६' ०६"
५	गणेश हिमाल	७४२९	२८° २३' १७.९९"	८५° ०७' २२.८"
६	हिमालचुली - उत्तर	७३७१	२८° २६' ५९"	८४° ३६' २३"
७	श्रृङ्गी हिमाल	७१७७	२८° ३२' ५"	८४° ५५' २९"
८	मनास्लु उत्तर	७१५७	२८° ३५' १४"	८४° ३२' ४०"
९	बौद्ध हिमाल	६६७२	२८° २२' ४३"	८४° ४०' ३८"

१.१० नदी/ताल/पोखरी

तालिका नं. १.५

मुख्य नदी	पोखरी	ताल
बुढीगण्डकी	ठूलो दुधपोखरी	विरेन्द्र ताल
दरौदी	सानो दुधपोखरी	कल्लुमन ताल
चेपे	निम्चे पोखरी	छोसोड ताल
मर्स्याङदी	रानी पोखरी	
स्यार खोला	भुलभुले खार	
मानेपानी		

१.११ घाटहरू

रामघाट :- मर्स्याङदी र दरौदी नदीको संगम स्थलको रूपमा चिनिने यो घाट गोरखा नगरपालिकामा अवस्थित छ ।

चेपेघाट - मर्स्याङदी र चेपे नदीको संगम स्थलको रूपमा चिनिने यो घाट पालुङटार नगरपालिकामा अवस्थित छ ।

१.१२ गुफाहरू

सिद्ध गुफा : मनकामना मन्दिरको उत्तरपट्टिको डाँडोमा १५०० मि. को उचाइमा रहेको । लम्बाई ३० फिट र उचाई २० फिट रहेको छ ।

पुरोन फु-गुफा : चमनुब्री गा.पा.-७ छेकम्पारको वुर्जी टोलको ३०९७ मि. उचाईमा रहेको छ । एकै ठाँउमा तीनवटा गुफा रहेको ।

तीनतले गुफा : अजिरकोट गा.पा. -५ मा रहेको । शिवरात्रीमा मेला लाग्ने । गुफामा रहेको प्वालबाट १५ मि. पसि ३० मि. उचाईमा चढेर फेरी १५ मि. बाहिर आउने बाटो हिंडेर प्वालबाटै बाहिर निस्कन सकिने ।

सिता गुफा : वारपाक सुलिकोट गा.पा.- ३ उत्तर पश्चिममा रहेको , चैत्र महिनामा पर्ने रामनवमीमा मेला लाग्ने ,गुफा भित्रको भाग २० फिट उचाई , ४०-६० फिट चौडाई र २० फिट लम्बाई ।

१.१३ गोरखा दरबार

क. उपल्लो गोरखा दरबार क्षेत्र अन्तर्गत रहेका प्रमुख पर्यटकीय स्थलहरू

तालिका नं.१.६

क्र.सं.	विवरण	क्र.सं.	विवरण
१	गोरखनाथ गुफा	१०	चौघेरा भवन
२	रामशाह चौतारा	११	विद्याभगवती मन्दिर
३	गोरखकाली मन्दिर	१२	हनुमानभञ्ज्याङ
४	गणेशस्थान	१३	सरस्वती मन्दिर
५	शित्तलपाटी	१४	शिवपरिवारको प्राचिन मुर्ति
६	रंगमहल	१५	सिद्धपाइला
७	रोटपाटी	१६	चण्डीभञ्ज्याङ
८	पण्डितपाटी	१७	वज्रभैरव मन्दिर
९	श्री पशुपति गुहेश्वरी		

ख. तल्लो दरबार (गोरखा संग्रहालय)

गोरखा नगरपालिका -६ पोखरीथोक स्थित ठुलो आँगनमा यो दरबार रहेको छ। शुरुमा ६ रोपनिमा मात्र क्षेत्रफलमा सिमित रहेको यस दरबारको संरक्षण को जिम्मा पुरातत्व विभागले लिएपछि हाल यो दरबार ७० रोपनि क्षेत्रफलमा फैलिएको छ। बीचमा चोक, तीनतिर ३-३ तला भएको दक्षीणतिर कौशीसहितको चार तला भएको ३०x३०वर्ग मि. क्षेत्रफलमा निर्मित यो दरबार मध्ययुगिन प्यागोडा शैलीमा बनेको छ। यहाँ कलात्मक टुँडाल र आँखी झ्याल ,सरस्वतिको चिन्ह ,देविदेवता तथा गरुड-कलशको द्वारपालको साथै दरबार परिसरमा रोपीएको ६० जातका फूलहरू रहेका छन्। विस २०६३ सालमा तिन विद्यार्थी आन्दोलनको क्रममा तोडफोड गरिएको पृथ्वीनारायण शाहको सालिक वि.सं. २०७० माघ २४ गते तत्कालिन पर्यटन तथा नागरिक उड्डयन मन्त्री रामकुमार श्रेष्ठले पृथ्वीनारायण शाहको ८ फिट अग्लो पूर्ण कदको सालिक अनावरण गर्नु भएको थियो । राजा राजेन्द्र विक्रम शाहको पालामा बनेको हुन सक्ने अनुमान रहेको यस दरबारमा हाल ऐतिहासिक गोरखा दरबार संग्रहालयको रूपमा निर्माण गरिएको छ ।



उपल्लो दरबार



तल्लो दरबार

१.१४ स्मारक स्थलहरु

कालुपाण्डे स्मारक स्थल : पालुडटार न.पा.-१ खोप्लाड विहारेडिहीमा अवस्थित छ ।

लखन थापा स्मारक स्थल : शहिदलखन गा.पा.-७ काहुले भङ्गेरामा ११०० मिटर उचाइमा अवस्थित छ । शहिद लखन थापालाई राणा शासनको विद्रोह गरेको आरोपमा वि.सं. १९३३ फागुन २ गते ४२ वर्षको उमेरमा आफ्नै घरको अगाडि खिर्को रुखमा झुण्डाएर मारिएको थियो ।

१.१५ कोटहरु

लिंगलिंगकोट:- पा.न.पा.-२, आँपपिपल चेपेघाटबाट २ कोष दुरीमा पर्दछ । घले राजाले नापेको ।

तल्लोकोट:- दारेगौडा , गोरखा ।

उपल्लोकोट:-हनुमान भङ्गाडको पूर्वपट्टि उकालो चढेपछि अग्लो टाकुरामा बज्र भैरवको मुर्ति छ । जसमा एउटा त्रिशुल गाडिएको छ ।

वारपाककोट:- वारपाक सुलिकोट गा.पा. -१ मा अवस्थित छ । यहाँ २ वटा कोटहरु छन् ।

अजिरकोट:- अजिरकोट गा.पा.-३ हंशपुरमा ६५०० मि. उचाईमा अवस्थित छ ।

(गोरखा जिल्लामा जम्मा ३६ वटा ठूला साना कोटहरु रहेको पाईन्छ, जस्तै मिरकोट , धुवाकोट , लकाडकोट , ताकुकोट , श्रीनाथकोट , बुङ्कोट आदि ।)

१.१६ ग्रामीण पर्यटन केन्द्रहरु

झिरीरुड:- सिरानचोक गा. पा.- १ स्थित ११०० मिटर उचाईमा अवस्थित छ । यो ठाँउ गुरुड संस्कृतिको लागि प्रख्यात छ ।

पोखरीडाँडा:- सिरानचोक गा. पा.-४ स्थित १००० मिटर उचाईमा अवस्थित यो डाँडामा ब्राह्मण समुदायको छुट्टै संस्कृति देख्न सकिन्छ ।

१.१७ प्रमुख व्यापारिक केन्द्रहरु

१. गोरखाबजार

२. आरुघाट

३. भच्चेक

४. मनकामना

५. बुंकोट

६. वारपाक

१.१८ पदमार्गहरु

१. मनास्लु सर्किट ट्रेल

२. चुम उपत्यका अहिंसा क्षेत्र विशिष्ट पर्यटन मार्ग

३. तल्लो मनास्लु सर्किट ट्रेल

४. मनकामना-गोरखा धार्मिक तथा ऐतिहासिक पर्यटन मार्ग

५. लिंगलिंगकोट- सिरानचोककोट- अजिरकोट-कोटमार्ग

१.१९ विविध

सत्य साई केन्द्र- गो.न.पा.-६, छिपिटोल

ब्रम्हकुमारी ईश्वरीय विश्वविद्यालय एवं राजयोग प्रशिक्षण केन्द्र -गो.न.पा.-६, हरमटारी

सिद्धाश्रम शक्ति केन्द्र— गो.न.पा.-६, बसपार्क नजिक ।

चर्च — गो.न.पा.-१२, कुन्दुरटार ।

मस्जीदहरु - फिनाम, ताप्ले , हर्मी , आँपपिपल, घ्यालचोक

विषे नगर्चिको बस्ती — गोरखा दरबार मुनिपट्टी

१.२० मनकामना केबलकार

स्थापना — २०५५/ ०८/ ०८ केबलकार प्रविधि- टोपल मायर

तल्लो स्टेशन उचाई- २५८ मि.
माथिल्लो स्टेशन उचाई- १३०२ मि.
सबैभन्दा अग्लो टावर - टावर नं. ११, उचाई: १४ मि.
जम्मा टावर संख्या — २० वटा
केबलकार लम्बाई- ३.०२ कि.मि.
केबलकार गति क्षमता- ०.६ मि. प्रति घण्टा
औसत एकतर्फि जान लाग्ने समय — १० मिनट
केबलकारको क्षमता- ६०० यात्रु प्रति घण्टा
डब्बा संख्या/ यात्रुवाहक- ३१ वटा
मालवाहक- ३ वटा
यात्रु क्षमता प्रति डब्बा- ६ जना
प्रधान कार्यालय- नक्साल, काठमाण्डौ
सम्पर्क नम्बर- ०६४-४६००४४



मनकामना मन्दिर

खण्ड २ जनसंख्या

२.१ जिल्लाको जनसंख्या

राष्ट्रिय जनगणना २०७८ को प्रतिवेदन अनुसार गोरखा जिल्लाको कुल जनसंख्या २५१०२७ रहेको छ जसमध्ये महिला ५२.९ प्रतिशत र पुरुष ४७.१ प्रतिशत रहेका छन्। तुलनात्मक रूपमा हेर्दा जिल्लाको १० वर्षको अवधिमा कुल जनसंख्यामा २००३४ ले घटेको देखिन्छ। जम्मा घरपरिवार संख्या २०६८ मा ६६५०६ रहेकोमा २०७८ सम्म आइपुग्दा ५३२० ले वृद्धि भई ७१८२६ पुगेको पाइन्छ। पछिल्लो जनगणना अनुसार जिल्लाको जनसंख्या वृद्धिदर ऋणात्मक अर्थात् -०.७४ प्रतिशत रहेको छ। जिल्लाको जनघनत्व पनि पछिल्लो १० वर्षको अवधिमा ७५.०९ बाट ७० मा घटेको देखिन्छ। लैंगिक अनुपात बढ्दो क्रममा रहेको छ। विगत १० वर्षको अवधिमा लैंगिक अनुपात ८०.६८ बाट ८८.९२ मा पुगेको छ। गोरखा जिल्लाको साक्षरता दर ७२.४ प्रतिशत रहेको छ। २०६८ सालमा यस जिल्लाको साक्षरता दर ६६.३४ प्रतिशत रहेको थियो। राष्ट्रिय जनगणना २०७८ को प्रतिवेदन अनुसार गोरखा जिल्लामा विदेश गएका कारणले परिवारमा अनुपस्थित जनसंख्या २३०६८ रहेको छ जुन २०६८ सालमा २८१०४ अनुपस्थित रहेका थिए। परिवारको आकार हेर्दा प्रति परिवार ३.४९ जना सदस्य बस्ने गरेका छन्। राष्ट्रिय जनगणना २०७८, २०६८ र २०५८ अनुसार गोरखा जिल्लाको जनसंख्या सम्बन्धी आधारभुत विवरण लाई संक्षिप्त रूपमा निम्नअनुसार तालिकामा देखाइएको छ।

२.२ राष्ट्रिय जनगणनाहरू अनुसार जिल्लाको जनसंख्या सम्बन्धी आधारभुत विवरण

तालिका नं. २.१

विवरण		२०५८	२०६८	२०७८
जनसंख्या	पुरुष	१३४४०७	१२१०४१	११८१५५
	महिला	१५३७२७	१५००२०	१३२८७२
	जम्मा	२८८१३४	२७१०६१	२५१०२७
घरपरिवार संख्या		५८९२३	६६५०६	७१८२६
औषत घरपरिवार आकार		४.८९	४.८८	३.४९
जनसंख्या वृद्धिदर	पुरुष	१.०२	-१.०५	
	महिला	१.५८	-०.२४	
	जम्मा	१.३२	-०.६१	-०.७४
घरपरिवार वृद्धिदर		१.७८	१.२१	
जनसंख्या दोब्बर हुन लाग्ने अवधि (वर्ष)		५२.८		

देशको कुल जनसंख्यामा गोरखाले ओगटेको अंश (प्रतिशत)	१.२४	१.०२	०.८६
लैङ्गिक अनुपात	८७.४३	८०.६८	८८.९२
साक्षरता	५३.८५	६६.३४	७२.४
जनघनत्व प्रति व्यक्ति प्रति वर्ग कि.मि.	७९.८२	७५.०९	७०
शहरी जनसंख्या प्रतिशत	८.९५	१२.४९	
ग्रामिण जनसंख्या प्रतिशत	९१.०५	८७.५१	
परिवारमूली महिला भएका घर परिवार संख्या	१४०८५	२४७४४	
विदेश गएको कारणले परिवारमा अनुपस्थित जनसंख्या	१६१८९	२८१०४	२३०६८
जिल्लामा रहेका विदेशी नागरिकहरूको संख्या	१३९	३८४	

स्रोत- राष्ट्रिय जनगणना २०७८

चार्ट नं. १

विभिन्न जनगणना अनुसार जनसंख्या वृद्धिदर (%)



२.३ लिङ्ग र उमेर समुह अनुसार जनसंख्या वितरण

राष्ट्रिय जनगणना २०७८ को नतिजा अनुसार गोरखा जिल्लामा ५ वर्ष मुनिका जनसंख्या १६८३२ रहेको छ । उमेर समूह १५-१९ वर्ष भएका जनसंख्या २२९३८ सबै उमेर समूह भन्दा उच्च रहेको पाइन्छ। ९५ वर्ष भन्दा माथिल्लो उमेर समूहमा सबै भन्दा कम जनसंख्या ४९२ जन रहेको देखिन्छ।

तालिका न २.२

क्र.स.	उमेर समुह (वर्ष)	जनसंख्या		
		जम्मा	पुरुष	महिला
१	०-४	१६८३२	८८०८	८०२४
२	५-९	१९५९६	१००७७	९५९९
३	१०-१४	२२५१९	११४१८	१११०१
४	१५-१९	२२९३८	११२७५	११६६३
५	२०-२४	१९६६६	८८२७	१०८३९
६	२५-२९	१८५५०	८१८७	१०३६३
७	३०-३४	१६१५७	७०२७	९१३०
८	३५-३९	१५५५७	६७९०	८७६७
९	४०-४४	१४९६३	६४६८	८४९५
१०	४५-४९	१३०९०	५७१३	७३७७
११	५०-५४	१५२७९	७००८	८२७१
१२	५५-५९	१२९४३	६०९३	६८५०
१३	६०-६४	१२८७७	६०९८	६७७९
१४	६५-६९	१०५८२	५१२७	५४५५
१५	७०-७४	८२५५	३८५३	४४०२
१६	७५-७९	५४०७	२५३३	२८७४
१७	८०-८४	३१३२	१५८०	१५५२
१८	८५-८९	१६४३	८१०	८३३

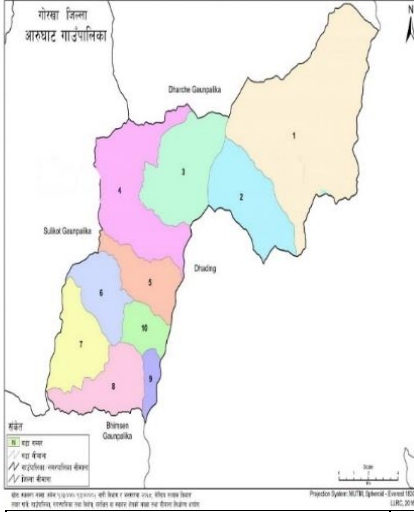
१९	९०-९४	६४९	२९१	३५८
२०	९५ र सो भन्दा माथी	४९२	१७२	२२०

२.४ जिल्लाको स्थानिय तह अनुसारको जनसंख्या

स्थानिय तहको नयाँ संरचना अनुसार गोरखा जिल्लामा २ नगरपालिका र ९ गाउँपालिका रहेका छन्। राष्ट्रिय जनगणना २०७८ को नतिजा अनुसार जिल्लामा सबैभन्दा बढी जनसंख्या गोरखा नगरपालिकामा ५२,४६८ रहेको छ भने सबै भन्दा कम जनसंख्या चुमनुव्री गाउँपालिकामा ५,९३२ रहेको छ जिल्लाको स्थानिय तह अनुसारको जनसंख्या यस प्रकार रहेको छ।

तालिका नं. २.३

स्थानिय तह	घरपरिवार	जनसंख्या		
		पुरुष	महिला	जम्मा
आरुघाट गाउँपालिका	६१७६	१०१४५	११४२७	२१५७२
अजिरकोट गाउँपालिका	३६२२	६२११	६६२१	१२८३२
भिमसेनथापा गाउँपालिका	५२३९	७७०७	९२७९	१६९८६
चुमनुव्री गाउँपालिका	२०६८	२८४५	३०८७	५९३२
धार्चे गाउँपालिका	३८०८	६८३२	७४३१	१४२६३
गण्डकी गाउँपालिका	५६५९	१०२८९	१११०५	२१३९४
गोरखा नगरपालिका	१४९८८	२४२५७	२८२११	५२४६८
पालुङटार नगरपालिका	११०७२	१७२६२	२०१४७	३७४०९
शहिदलखन गाउँपालिका	६८५६	१०८०७	१२२६९	२३०७६
सिरानचोक गाउँपालिका	५९५८	९३१२	१०४०७	१९७१९



वारपाकसुलिकोट गाउँपालिका	६२८३	१०५६४	१२०७२	२२६३६
संस्थागत	९७	१९२४	८१६	२७४०
जम्मा	७१८२६	११८१५५	१३२८७२	२५१०२७

स्थानिय तह अनुसारको जनसांख्यिक विवरण

२.५ आरुघाट गाउँपालिका

क) आरुघाट गाउँपालिकाको संक्षिप्त परिचय

जम्मा जनसंख्या - २१५७२

क्षेत्रफल - १६०.७९ वर्ग कि.मि.

जम्मा वडा संख्या-१०

केन्द्र — आरुघाट बजार

समावेश भएका साविक गा.वि.स.- मान्बु, थुमि, आरुआर्वाड, आरुपोखरी र आरुचनौटे

ख) सीमाना

पुर्व- धादिङ जिल्ला

पश्चिम - वारपाक सलिकोट गा.पा

उत्तर- धार्चे गा.पा .

दक्षिण — भिमसेनथापा गा.पा.

वडा विभाजन

तालिका नं. २.४

वडा नं.	समावेश भएका साविक को गा.वि.स./न.पा.	साविक वडा	जनसंख्या
१	मान्बु	५-९	३८८६
२	मान्बु	१-४	२०३४
३	थुमी	४,६-८	१८५२
४	थुमी	१-३,५,९	२४२०
५	आरुआर्बाड	५,७-९	१८९९
६	आरुआर्बाड	१-३,४,६	१७९२
७	आरुपोखरी	१,२,५,९	१८५९
८	आरुपोखरी	३,४,६-८	१६८६
९	आरुचनौटे	१-३	२९२२
१०	आरुचनौटे	४-९	१२२२

ग) आरुघाट गाउँपालिकाको वडागत जनसंख्या

स्थानिय तहको नयाँ संरचना अनुसार आरुघाट गाउँपालिकामा जम्मा १० वटा वडाहरू रहेका छन । यस गाउँपालिकाको वडागत जनसंख्या तलको तालिकामा देखाइएको छ।

तालिका नं. २.५

वडा नं.	पुरुष	महिला	जम्मा
१	१८२७	२०५९	३८८६
२	९७०	१०६४	२०३४
३	८७१	९८१	१८५२
४	११२३	१२९७	२४२०
५	८९४	१००५	१८९९
६	८७८	९१४	१७९२
७	८६१	९९८	१८५९
८	७६८	९१८	१६८६
९	१४००	१५२२	२९२२
१०	५५३	६६९	१२२२
जम्मा	१०१४५	११४२७	२१५७२

घ) लिङ्ग र उमेर समूह अनुसार जनसंख्याको विवरण

आरुघाट गाउँपालिकाको विभिन्न उमेर समुह तथा लिङ्ग अनुसारको जनसंख्या वितरण तलको तालिकामा देखाएको छ।

तालिका नं. २.६

क्र.स.	उमेर समुह (वर्ष)	जनसंख्या		
		जम्मा	पुरुष	महिला
१	००-०४	१५८५	८५२	७३३
२	५-९	१६९८	८७५	८२३

३	१०-१४	२०१८	९९३	१०२५
४	१५-१९	२०३०	१०००	१०३०
५	२०-२४	१७३७	७५४	९८३
६	२५-२९	१५४२	६९१	८५१
७	३०-३४	१२७६	५५०	७२६
८	३५-३९	१३१४	५६८	७४६
९	४०-४४	१२७०	५५७	७१३
१०	४५-४९	१०८४	४५४	६३०
११	५०-५४	१२७८	६०२	६७६
१२	५५-५९	१०७२	४९१	५८१
१३	६०-६४	१०९०	५१३	५७७
१४	६५-६९	८८०	४३८	४४२
१५	७०-७४	७३४	३६५	३६९
१६	७५-७९	४५१	२०५	२४६
१७	८०-८४	२७१	१२९	१४२
१८	८५-८९	१४०	५६	८४
१९	९०-९४	७०	३६	३४
२०	९५ र सो भन्दा माथी	३२	१६	१६

ड) आरुघाट गाउँपालिकाको जातजाति विवरण

राष्ट्रिय जनगणना २०७८ को नतिजा अनुसार आरुघाँट गाउँपालिकामा सबैभन्दा बढी गुरुङ्ग जाती ६९६४, दोस्रोमा क्षेत्री २९०२ र तेस्रोमा मगर १८७४ जना रहेका छन्।

तालिका नं.२.७

क्र.स.	जातजाती	जम्मा	पुरुष	महिला
--------	---------	-------	-------	-------

१	क्षेत्री	२९०२	१३७१	१५३१
२	पहाडी ब्राहमण	१८४४	८९४	९५०
३	मगर	१८७४	८३५	१०३९
४	तामाङ	६३४	३०१	३३३
५	नेवार	९६७	४७६	४९१
६	विश्वकर्मा	१६५०	७९६	८५४
७	मुसलमान	१४७	६९	७८
८	गुरुङ	६९६४	३२७१	३६९३
९	परियार	४५६	२२१	२३५
१०	ठकुरी	१३	६	७
११	मिजार	१११४	५०१	६१३
१२	दुसाद/पासवान/पासी	१०	५	५
१३	कलवार	११	६	५
१४	माझी	५१	२०	३१
१५	सुनुवार	२२	९	१३
१६	घले	९४३	४४६	४९७
१७	दराइ	१०२	४८	५४
१८	बराम/बरामु	१७७१	८१८	९५३
१९	अन्य	७७	३८	३९
२०	विदेशी	२०	१४	६
जम्मा		२१५७२	१०१४५	११४२७

च) मातृभाषा अनुसार आरुघाट गाउँपालिकाको जनसंख्या

आरुघाट गाउँपालिकामा मातृभाषाको रूपमा नेपाली भाषा बोल्ने सबैभन्दा बढी १३७२२ जना देखिएको छ । नेपाली पछि मातृभाषाको रूपमा बढी बोल्ने भाषाहरुमा गुरुङ ५६६४ जना तामाङ्ग ५८५ जना रहेको देखिएको छ भने बाकी अन्य भाषा बोल्ने को संख्या यस प्रकार रहेका छन् ।

तालिका नं. २.८

क्र.स.	मातृभाषा	जम्मा	संख्या	प्रतिशत
१	नेपाली	१३७२२	६४२१	७३०१
२	भोजपुरी	४८	२७	२१
३	तामाङ	५८५	२७५	३१०
४	नेपालभाषा (नेवारी)	२८६	१५२	१३४
५	मगर धुत	१९२	९४	९८
६	गुरुङ	५६५४	२६४६	३००८
७	घले	७९६	३७९	४१७
८	ब्राम	२४१	१२२	११९
९	अन्य	४८	२९	१९
जम्मा		२१५७२	१०१४५	११४२७

छ) धर्म अनुसार जनसंख्या विवरण

राष्ट्रिय जनगणना २०७८ अनुसार आरुघाट गाउँपालिकामा सबैभन्दा बढी हिन्दु धर्मालम्बी १२६६० जना, बौद्ध ५४२४ जना, क्रिश्चियन २१७० जना, बोन ९३६ जना, किराँत २१६ जना, बोन १५६ जना र प्रकृती १० जना जना रहेका छन्।

तालिका नं. २.९

धर्म	जम्मा	हिन्दु	बौद्ध	इस्लाम	किराँत	क्रिश्चियन	प्रकृती	बोन
लिङ्ग								
जम्मा	२१५७२	१२६६०	५४२४	१५६	२१६	२१७०	१०	९३६
पुरुष	१०१४५	५९३५	२५५६	७५	११०	१००७	६	४५६

महिला	११४२७	६७२५	२८६८	८१	१०६	११६३	४	४८०
-------	-------	------	------	----	-----	------	---	-----

ज) घरको स्वामित्व अनुसार घरपरिवारको विवरण

विगतको जनगणनामा जस्तै विस २०७८ मा लिएको राष्ट्रिय जनगणनामा परिवार ले आवासिय हैसियतले प्रयोग गरिरहेका घरको स्वामित्व सम्बन्धि प्रश्नहरू सोधिएका थिए । यस गाउँपालिकाका जम्मा ६१७६ परिवार मध्ये ९३.७ प्रतिशत परिवारहरू आफ्नै निजी स्वामित्वको घरमा बसोबास गरिरहेको पाइयो भने ५.८ प्रतिशत परिवारहरू भाडामा बसेको पाइयो ।

तालिका नं.२.१०

क्र.स.	विवरण	घरपरिवार	
		संख्या	प्रतिशत
१	आफ्नै (निजी)	५७८७	९३.७
२	भाडामा	३५६	५.८
३	संस्थागत	१४	०.२
४	अन्य	१९	०.३
जम्मा			

झ) वैवाहिक स्थिति सम्बन्धी विवरण

राष्ट्रिय जनगणना २०७८ को नतिजा अनुसार आरुघाट गाउँपालिकामा अविवाहित, विवाहित, एकल (विधुर/विधुवा), पारपाचुके र छुटिएको आधारमा वैवाहिक स्थितिलाई निम्नसार तालिकामा व्यक्त गरिएको हो ।

तालिका नं.२.११

वैवाहिक स्थिती	जम्मा (प्रतिशतमा)	पुरुष	महिला
अविवाहित	२८.५	३३.२	२४.५
विवाहित	६४.३	६२.७	६५.६
एकल (विधुर/विधुवा)	६.३	३.५	८.८
पारपाचुके	०.२	०.२	०.२

छुटिएको	०.७	०.५	०.९
---------	-----	-----	-----

ज) पिउने पानीको स्रोत अनुसार आरुघाट गाउँपालिकाको घरपरिवार विवरण

राष्ट्रिय जनगणना २०७८ को नतिजा अनुसार आरुघाट गाउँपालिकामा ४६.३ % परिवार धारा/पाइप (घरपरिसर भित्र) र ४२.३ % परिवार धारा/पाइप (घरपरिसर बाहिर) रहेका पिउने पानीको स्रोत प्रयोग गरिरहेको देखिएको छ। यसैगरी यस गाउँपालिका अन्तरगत रहेका घरपरिवारले प्रयोग गर्ने पिउने पानीको स्रोत सम्बन्धि विवरण तलको तालिकामा निम्न बमोजिम देखाएको छ।

तालिका नं.२.१२

क्र.स.	पिउने पानीको स्रोत	घरपरिवार	
		संख्या	प्रतिशत
१	धारा पाइप/घरपरिसर भित्र	२८६१	४६.३
२	धारा पाइप /घरपरिसर बाहिर	२६१५	४२.३
३	ट्युबेल/हाते पम्प	००	००
४	ढाकिएको इनार/कुवा	३	०.०५
५	खुला इनार/कुवा	११८	१.९
६	मुल धारा	५५८	९.०
७	खोला/ झरना	१३	०.२
८	जार /बोतल	०	०
९	अन्य	८	०.१
जम्मा		६१७६	

ट) खाना पकाउने इनधनको स्रोत अनुसार घरपरिवार को विवरण

राष्ट्रिय जनगणना २०७८ अनुसार यस गाँउपालिकामा धेरैजसो परिवारहरूले आफु बसोबास रहेको घर आवासिय इकाईमा खाना पकाउने इनधन को स्रोतको लागी सबै भन्दा बढी ७०.८ प्रतिशत काठ/दाउरा प्रयोग गर्ने गरेको देखिन्छ । हाल खाना पकाउन अक्सर एल. पी. ग्याँस २८.५ प्रतिशत ,बिजुलि ०.२ प्रतिशत, बायोग्याँस ०.४ प्रतिशत मट्टितेल ०.१ प्रतिशत अन्य ०.०२ प्रतिशत प्रयोग गरेको देखिन्छ।

तालिका नं.२.१३

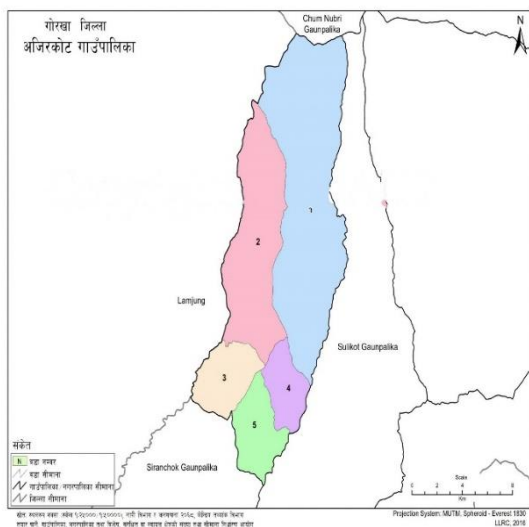
खाना पकाउने इनधनको स्रोत	घरपरिवार	
	संख्या	प्रतिशत
काठ/दाउरा	४३७०	७०.८
एल.पी. ग्याँस	१७५९	२८.५
बिजुली	१३	०.२
गुइँठा/गोरहा	०	०
बायोग्याँस	२७	०.४
मट्टितेल	६	०.१
अन्य	१	०.०२
जम्मा	६१७६	

ठ) बत्ती बाल्नको लागी अक्सर प्रयोग गरिने इन्धन

राष्ट्रिय जनगणना २०७८ को नतिजा अनुसार यस गाउँपालिकामा बत्ती बाल्न अक्सर प्रयोग गर्ने इन्धनकोरूपमा सबैभन्दा बढी बिजुलि ९७ प्रतिशत, सोलार २.२ प्रतिशत, मट्टितेल ०.४ प्रतिशत प्रयोग गरिरहेको घरपरिवार रहेको पाइन्छ।

तालिका नं.२.१४

क्र.स.	बाल्नको लागी अक्सर प्रयोग गरिने इन्धन	घरपरिवार	
		संख्या	प्रतिशत
१	बिजुली	५९८८	९७
२	सोलार	१३८	२.२
३	मट्टितेल	२२	०.४
४	बायोग्याँस	०	०
५	अन्य	२८	०.५
जम्मा		६१७६	



२.६ अजिरकोट गाउँपालिका

क) अजिरकोट गाउँपालिकाको संक्षिप्त परिचय

जम्मा जनसंख्या - १२८३२

क्षेत्रफल - १९८.०५ वर्ग कि.मि.

जम्मा वडा संख्या - ५

केन्द्र - भच्चेक, गोरखा

समावेश भएका साविक गा.वि.स. - घ्याचोक, खरिबोट, हंसपुर, सिम्जुङ र मुच्चोक

ख) सीमाना

पुर्व - सुलिकोट गा.पा.

पश्चिम - लमजुङ जिल्ला

उत्तर- चुमनुब्री गा.पा . दक्षिण - सिरानचोक र बारपाक सुलिकोट

गा.पा.

वडा विभाजन

तालिका नं. २.१५

वडा नं.	समावेश भएका सविक को गा.वि.स./न.पा.	साविक वडा	जनसंख्या
१	ध्याचोक	१-९	१६१६
२	खरिबोट	१-९	२११५
३	हंसपुर	१-९	२९६३
४	सिम्रुड	१-९	३०७०
५	मुचोक	१-९	३०६८

ग) अजिरकोट गाउँपालिकाको वडागत जनसंख्या

स्थानिय तहको नयाँ संरचना अनुसार अजिरकोट गाउँपालिकामा जम्मा ५ वटा

वडाहरू रहेका छन्। यस गाउँपालिकाको वडागत जनसंख्या तलको तालिकामा देखाएको छ ।

तालिका नं. २.१६

वडा नं.	पुरुष	महिला	जम्मा
१	८२१	७९५	१६१६
२	१०४८	१०६७	२११५
३	१३८९	१५७४	२९६३
४	१४६५	१६०५	३०७०
५	१४८८	१५८०	३०६८
जम्मा	६२११	६६२१	१२८३२

घ) लिङ्ग र उमेर समुह अनुसार जनसंख्या वितरण

अजिरकोट गाउँपालिकाको उमेर समुह तथा लिङ्ग अनुसारको जनसंख्या वितरण तलको तालिकामा देखाएको छ ।

तालिका नं. २.१७

क्र.स.	उमेर समुह (वर्ष)	जनसंख्या		
		जम्मा	पुरुष	महिला
१	००-०४	७४७	३८५	३६२
२	५-९	८८७	४४४	४४३
३	१०-१४	११४७	५८२	५६५
४	१५-१९	११४४	५८८	५५६
५	२०-२४	१००५	४६६	५३९
६	२५-२९	९५३	४५९	४९४
७	३०-३४	७७५	३८४	३९१
८	३५-३९	७५४	३४०	४१४
९	४०-४४	७४४	३२९	४१५
१०	४५-४९	६४५	२८०	३६५
११	५०-५४	७९७	३५३	४४४
१२	५५-५९	७१८	३४५	३७३
१३	६०-६४	७१९	३५१	३६८
१४	६५-६९	५७२	२८३	२८९
१५	७०-७४	५१८	२३३	२८५
१६	७५-७९	३२१	१७१	१५०
१७	८०-८४	२३०	१३५	९५
१८	८५-८९	९८	५१	४७
१९	९०-९४	४४	२३	२१
२०	९५ र सो भन्दा माथी	१४	९	५

ड) अजिरकोट गाउँपालिकाको जातजाति विवरण

राष्ट्रिय जनगणना २०७८ अनुसार अजिरकोट गाउँपालिकामा सबैभन्दा बढी गुरुड जाती ४६०३ जना रहेका छन् भने दोस्रोमा पहाडी ब्राहमण २२९८ जना र तेस्रोमा तामाङ्ग जाती १८६३ जना रहेका छन्।

तालिका नं.२.१८

क्र.स.	जातजाति	जम्मा	पुरुष	महिला
१	क्षेत्री	४१४	२१४	२००
२	पहाडी ब्राहमण	२२९८	११२८	११७०
३	मगर	२८३	१४०	१४३
४	तामाङ	१८६३	९१५	९४८
५	नेवार	२३८	१०७	१३१
६	विश्वकर्मा	१०७८	५०८	५७०
७	गुरुड	४६०३	२२०२	२४०१
८	परियार	३३२	१५९	१७३
९	ठकुरी	१३	१२	१
१०	मिजार	११४५	६१४	५३१
११	सन्यासी/दसनामी	१६	९	७
१२	घर्ती/भुजेल	१८५	८८	९७
१३	शेर्पा	२७	१४	१३
१४	चेपाङ	११	५	६
१५	घले	२९१	१३९	१५२
१६	अन्य	३५	१५	२०
जम्मा		१२८३२	६६२१	६२११

च) मातृभाषा अनुसार अजिरकोट गाउँपालिकाको जनसंख्या

अजिरकोट गाउँपालिकामा मातृभाषाको रूपमा नेपाली बोल्नेको जनसंख्या ६७३५ जना देखिएको छ। नेपाली पछि मातृभाषाको रूपमा बढी बोलिने भाषाहरूमा गुरुङ्ग ४२२१ जना तामाङ्ग १५३० जना लगायत यस गाउँपालिकामा बोलिने मातृभाषा को विवरण यसप्रकार रहेका छन्।

तालीका नं. २.१९

क्र.सं.	मातृभाषा	जम्मा	पुरुष	महिला
१	नेपाली	६७३५	३२५६	३४७९
२	तामाङ	१५३०	७५३	७७७
३	नेपालभाषा(नेवारी)	१५	९	६
४	मगर धुत	१००	४७	५३
५	गुरुङ	४२२१	२०२८	२१९३
६	शेर्पा	२३	११	१२
७	भुजेल	१५	८	७
८	ह्याल्मो	२१	१०	११
९	घले	१४७	७८	६९
१०	अन्य	२५	११	१४
जम्मा		१२८३२	६२११	६६२१

छ) धर्म अनुसार जनसंख्या विवरण

राष्ट्रिय जनगणना २०७८ अनुसार यस गाउँपालिकामा सबै भन्दा बढी हिन्दु धर्मालम्बि ७४५९ जना रहेका छन् भने सबैभन्दा कम इस्लाम धर्मालम्बिको बसोबास रहेका छ।

तालीका नं. २.२०

धर्म	जम्मा	हिन्दु	बौद्ध	इस्लाम	किराँत	क्रिश्चियन	प्रकृती	बोन
लिङ्ग								
जम्मा	१२८३२	७४५९	४४१२	७	०	१८०	६६	७०८
पुरुष	६२११	३६०४	२१५०	३	०	७३	३३	३४८

महिला	६६२१	३८५५	२२६२	४	०	१०७	३३	३६०
-------	------	------	------	---	---	-----	----	-----

ज) घरको स्वामित्व अनुसार घरपरिवार विवरण

विगतको जनगणनामा जस्तै विस २०७८ मा लिएको राष्ट्रिय जनगणनामा परिवार ले आवासिय हैसियतले प्रयोग गरिरहेका घरको स्वामित्व सम्बन्धि प्रश्नहरू सोधिएका थिए । यस गाउँपालिकाका जम्मा ३६२२ परिवार मध्ये ९६.६ प्रतिशत परिवार हरू आफ्नै निजी स्वामित्वको घरमा बसोबास गरिरहेको पाइयो भने ३ प्रतिशत परिवारहरू भाडामा बसेको पाइयो ।

तालिका नं.२.२१

क्र.स.	विवरण	घरपरिवार	
		संख्या	प्रतिशत
१	आफ्नै (निजी)	३५००	९६.६
२	भाडामा	११०	३
३	संस्थागत	३	०.१
४	अन्य	९	०.२

झ) वैवाहिक स्थिति सम्बन्धी विवरण

राष्ट्रिय जनगणना २०७८ को नतिजा अनुसार अजिरकोट गाउँपालिकामा अविवाहित, विवाहित, एकल (विधुर/विधुवा), पारपाचुके र छुटिएको आधारमा वैवाहिक स्थितिलाई निम्नसार तालिकामा व्यक्त गरिएको हो ।

तालिका नं.२.२२

वैवाहिक स्थिती	जम्मा (प्रतिशतमा)	पुरुष	महिला
अविवाहित	२७.७	३२.५	२३.२
विवाहित	६५.२	६३	६७.३
एकल (विधुर/विधुवा)	५.९	३.२	८.३

पारपाचुके	०.४	०.६	०.३
छुटिएको	०.८	०.७	०.८

ज) पिउने पानीको स्रोत अनुसार अजिरकोट गाउँपालिकाको घरपरिवार विवरण

राष्ट्रिय जनगणना २०७८ को नतिजा अनुसार अजिरकोट गाउँपालिकामा रहेका ३६२२ परिवार मध्ये ११.८ प्रतिशत परिवार धारा /पाइप (घरपरिसर भित्र) र ७५.३ प्रतिशत घरपरिवार धारा/पाइप (घरपरिसर बाहिर) रहेका पिउने पानीको स्रोत प्रयोग गरिरहेको देखिएको छ। यसैगरी यस गाउँपालिका अन्तर्गत रहेका घरपरिवारले प्रयोग गर्ने पिउने पानीको स्रोत सम्बन्धि विवरण तलको तालिकामा निम्न बमोजिम देखाएको छ।

तालिका नं. २.२३

क्र.स.	पिउने पानीको स्रोत	घरपरिवार	
		संख्या	प्रतिशत
१	धारा/पाइप (घरपरिसर भित्र)	७१८	११.८
२	धारा/पाइप (घरपरिसर बाहिर)	२७२७	७५.३
३	ट्युबेल/हातेपम्प	०	०
४	ढाकिएको इनार/कुवा	१	०.०३
५	खुला इनार/कुवा	३५	१.०
६	मुल धारा	१२६	३.५
७	खोला/झरना	४	०.८
८	जार/बोतल	०	०
९	अन्य	११	०.३
जम्मा		३६२२	

ट) खाना पकाउने इन्धनको स्रोत अनुसार घरपरिवार को विवरण

राष्ट्रिय जनगणना २०७८ अनुसार यस गाउँपालिकामा धेरैजसो परिवारहरूले आफु बसोबास रहेको घर आवासिय इकाईमा खाना पकाउने इन्धन को स्रोतको लागि सबै भन्दा बढी ८२.८ प्रतिशत काठ दाउरा प्रयोग गर्ने गरेको देखिन्छ। हाल खाना पकाउन अक्सर एल. पी. ग्याँस १६.६ प्रतिशत, बिजुलि ०.१ प्रतिशत, बायो ग्याँस ०.७ प्रतिशत र मट्टितेल ०.०३ प्रतिशत प्रयोग गरेको देखिन्छ।

तालिका नं. २.२४

खाना पकाउने इन्धनको स्रोत	घरपरिवार	
	संख्या	प्रतिशत
काठ/दाउरा	२९९०	८२.६
एल.पी. ग्याँस	६०१	१६.६
बिजुली	३	०.१
गोइठा/दाउरा	०	०
बायोग्याँस	२७	०.७
मट्टितेल	१	०.०३
अन्य	०	०
जम्मा	३६२२	१००

ठ) बत्ती बाल्नको लागी अक्सर प्रयोग गरिने इन्धन

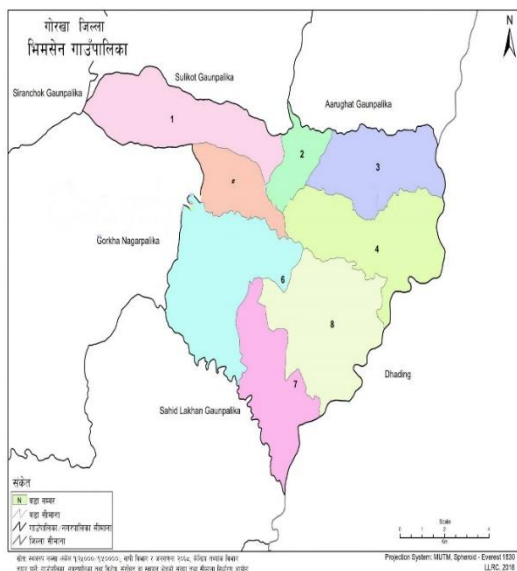
राष्ट्रिय जनगणना २०७८ को नतिजा अनुसार यस गाउँपालिकामा बत्ती बाल्न अक्सर प्रयोग गर्ने इन्धनकोरूपमा सबैभन्दा बढी बिजुलि ९५.५ प्रतिशत, सोलार ३.६ प्रतिशत, मट्टितेल ०.३ प्रतिशत, बायोग्याँस ०.०३ प्रतिशत अन्य ०.५ प्रतिशत प्रयोग गरिरहेको घरपरिवार रहेको पाइन्छ।

तालिका नं.२.२५

क्र.स.	बत्ती बाल्नको लागी अक्सर प्रयोग गरिने इन्धन	घरपरिवार (प्रतिशतमा)	
		संख्या	प्रतिशत

१	बिजुली	३४६०	९५.५
२	सोलार	१३२	३.६
३	मट्टितेल	१०	०.३
४	बायोगर्याँस	१	०.०३
५	अन्य	१९	०.५
जम्मा		३६२२	१००

२.७ भिमसेनथापा गाउँपालिका



क) भिमसेनथापा गाउँपालिकाको संक्षिप्त परिचय

जम्मा जनसंख्या - १६९८६

क्षेत्रफल - १०१.२५ वर्ग कि.मि.

जम्मा वडा संख्या - ८

केन्द्र-खान्चोक, गोरखा

समावेश भएका साविक गा.वि.स.-मसेल, बगुवा, अश्राड, बोर्लाड, धावा र तान्द्राङ

ख) सीमाना

पुर्व-धादिङ जिल्ला

पश्चिम — गोरखा न.पा. र सिरानचोक गा.पा.

उत्तर- बारपाक सुलिकोट र आरुघाट गा.पा

दक्षिण — शहिद लखन गा.पा. र धादिङ जिल्ला

वडा विभाजन

तालिका नं. २.२६

वडा नं.	समावेश भएको साविको गा.वि.स./न.पा.	साविक वडा	जनसंख्या
१	मसेल	१-९	३२७२
२	तान्द्राङ्ग	५-९	१५२०
३	तान्द्राङ्ग	१-४	१५८३
४	धावा	१-९	२९२१
५	बगुवा	१-९	१३४६
६	अश्राड	१-९	२५६७

७	बोर्लाडि	१,४,८,९	१५६९
८	बोर्लाडि	२,३,५-७	२२०८

ग) भिमसेनथापा गाउँपालिकाको वडागत जनसंख्या

स्थानिय तहको नयाँ संरचना अनुसार भिमसेन गाउँपालिकामा जम्मा ८ वटा वडाहरू रहेका छन्। यस गाउँपालिकाको वडागत जनसंख्या यस प्रकार रहेका छन्।

तालिका नं. २.२७

वडा नं.	पुरुष	महिला	जम्मा
१	१४९०	१७८२	३२७२
२	६९१	८२९	१५२०
३	७०९	८७४	१५८३
४	१३१५	१६०६	२९२१
५	५९२	७५४	१३४६
६	११५९	१४०८	२५६७
७	७३३	८३६	१५६९
८	१०१८	११९०	२२०८
जम्मा	७७०७	९२७९	१६९८६

घ) लिङ्ग र उमेर समुह अनुसार जनसंख्या वितरण

भिमसेनथापा गाउँपालिकाको विभिन्न उमेर समुह तथा लिङ्ग अनुसारको जनसंख्या वितरण तलको तालिकामा देखाएको छ।

तालिका नं. २.२८

क्र.स.	उमेर समुह (वर्ष)	जनसंख्या		
		जम्मा	पुरुष	महिला
१	००-०४	१०१०	५१७	४९३
२	५-९	११५६	६०८	५४८
३	१०-१४	१४८०	७४८	७३२

४	१५-१९	१४९०	६७३	८१७
५	२०-२४	१०६०	४४६	६१४
६	२५-२९	९८९	४०२	५८७
७	३०-३४	८८३	३६६	५१७
८	३५-३९	९५२	३६७	५८५
९	४०-४४	१०४१	४०१	६४०
१०	४५-४९	१०२४	४०८	६१६
११	५०-५४	१२१०	५३६	६७४
१२	५५-५९	९९३	४६७	५२६
१३	६०-६४	१०७१	५२६	५४५
१४	६५-६९	९३२	४५९	४७३
१५	७०-७४	६७४	३३०	३४४
१६	७५-७९	४८५	२१३	२७२
१७	८०-८४	२७३	१२३	१५०
१८	८५-८९	१६८	८२	८६
१९	९०-९४	५२	२३	२९
२०	९५ र सो भन्दा माथी	४३	१२	३१

ड) भिमसेनथापा गाउँपालिकाको जातजाति विवरण

भिमसेनथापा गाउँपालिकामा सबैभन्दा बढी ५९०९ जना पहाडि ब्राहमण रहेका छन भने दोस्रोमा नेवार २०६१ जना र तेस्रोमा मिजार २०३६ जना रहेका छन्।

तालिका नं. २.२९

क्र.स.	जातजाती	जम्मा	पुरुष	महिला
१	क्षेत्री	१६७३	७७८	८९५

२	पहाडी ब्राहमण	५९०९	२६७०	३२३९
३	मगर	१०७१	४९४	५७७
४	तामाङ	२६८	१३१	१३७
५	नेवार	२०६१	९४५	१११६
६	विश्वकर्मा	७८९	३५०	४३९
७	मुसलमान	४२८	१८४	२४४
८	गुरुङ	२४४	१११	१३३
९	परियार	५२३	२१९	३०४
१०	मिजार	२०३६	८८३	११५३
११	सन्यासी/दशनामी	११	८	३
१२	कुमाल	७३४	३५४	३८०
१३	घर्ती/भुजेल	९६	४२	५४
१४	चेपाङ/पर्जा	१३	६	७
१५	सुनुवार	४१	१७	२४
१६	घले	१४	४	१०
१७	दराई	२८२	१४२	१४०
१८	बराम/बरामु	७१३	३२६	३८७
१९	गाइने	१८	१२	६
२०	अन्य	६२	३१	३१
जम्मा		१६९८६	७७०७	९२७९

च) मातृभाषा अनुसार भिमसेनथापा गाउँपालिकाको जनसंख्या

भिमसेनथापा गाउँपालिकामा मातृभाषाको रूपमा नेपाली बोल्नेको जनसंख्या १५८३३ जना देखिएको छ। नेपाली पछि मातृभाषाको रूपमा बढी बोलिने भाषाहरूमा तामाङ्ग २६७ जना लगायत यस गाउँपालिकामा बोलिने मातृभाषा को विवरण यसप्रकार रहेका छन्।

तालीका नं. २.३०

क्र.सं.	मातृभाषा	जम्मा	पुरुष	महिला
१	नेपाली	१५८८३	७१८७	८६९६
२	भोजपुरी	१२	७	५
३	तामाङ	२६७	१३१	१३६
४	नेपालभाषा नेवारी	२४३	११२	१३१
५	मगर धुत	२६५	१२३	१४२
६	गुरुङ	१२२	६२	६०
७	मुसलमान	१६०	६५	९५
८	बालकुरा/बराम	१०	४	६
९	अन्य	२४	१६	८
जम्मा		१६९८६	७७०७	९२७९

छ) धर्म अनुसार जनसंख्या विवरण

राष्ट्रिय जनगणना २०७८ अनुसार यस गाउँपालिकामा सबै भन्दा बढी हिन्दु धर्मालम्बी १५८४९ जना रहेका छन् भने सबैभन्दा कम ४ जना किरात धर्मालम्बीको बसोबास रहेका छन्।

तालीका नं. २.३१

धर्म लिङ्ग	जम्मा	हिन्दु	बौद्ध	इस्लाम	किराँत	क्रिश्चियन	प्रकृती	बोन
जम्मा	१६९८६	१५८४९	४८२	४२८	४	२१७	०	६
पुरुष	७७०७	७१९१	२३५	१८४	२	९४	०	१
महिला	९२७९	८६५८	२४७	२४४	२	१२३	०	५

ज) घरको स्वामित्व अनुसार घरपरिवार विवरण

विगतको जनगणनामा जस्तै वि.स. २०७८ मा लिएको राष्ट्रिय जनगणनामा परिवार ले आवासिय हैसियतले प्रयोग गरिरहेका घरको स्वामित्व सम्बन्धि प्रश्नहरू सोधिएका थिए । यस गाउँपालिकाका जम्मा ५२३९ परिवारहरू मध्ये ९८.५ प्रतिशत परिवारहरू आफ्नै निजी स्वामित्वको घरमा बसोबास गरिरहेको पाइयो भने १.२ प्रतिशत परिवारहरू भाडामा बसेको पाइयो ।

तालिका नं.२.३२

क्र.स.	विवरण	घरपरिवार	
		संख्या	प्रतिशत
१	आफ्नै (निजी)	५१५८	९८.५
२	भाडामा	६४	१.२
३	संस्थागत	९	०.२
४	अन्य	८	०.२

झ) वैवाहिक स्थिति सम्बन्धी विवरण

राष्ट्रिय जनगणना २०७८ को नतिजा अनुसार यस गाउँपालिकामा अविवाहित, विवाहित, एकल (विधुर/विधुवा), पारपाचुके र छुटिएको आधारमा वैवाहिक स्थितिलाई निम्नसार तालिकामा व्यक्त गरिएको हो ।

तालिका नं. २.३३

वैवाहिक स्थिती	जम्मा (प्रतिशतमा)	पुरुष		महिला
		संख्या	प्रतिशत	
अविवाहित	२४.७	२९.१	२९.२	
विवाहित	६६.१	६६.४	६५.९	
एकल (विधुर/विधुवा)	८.२	३.७	११.८	
पारपाचुके	०.१	०.१	०.१	
छुटिएको	०.९	०.६	१.०७	

ज) पिउने पानीको स्रोत अनुसार भिमसेनथापा गाउँपालिकाको घरपरिवार विवरण

राष्ट्रिय जनगणना २०७८ को नतिजा अनुसार भिमसेनथापा गाउँपालिकामा रहेका ३६२२ परिवार मध्ये ५५.९ प्रतिशत परिवार धारा/पाइप (घरपरिसर भित्र) र २५.५ प्रतिशत घरपरिवार धार /पाइप (घरपरिसर बाहिर) रहेका पिउने पानीको स्रोत प्रयोग गरिरहेको देखिएको छ। यसैगरी यस गाउँपालिका अन्तर्गत रहेका घरपरिवारले प्रयोग गर्ने पिउने पानीको स्रोत सम्बन्धि विवरण तलको तालिकामा निम्न बमोजिम देखाएको छ।

तालिका नं. २.३४

क्र.स.	पिउने पानीको स्रोत	घरपरिवार	
		संख्या	प्रतिशत
१	धारा पाइप/(घरपरिसर भित्र)	२९२६	५५.९
२	धारा पाइप (घरपरिसर बाहिर)	१३३६	२५.५
३	ट्युबेल/हातेपम्प	०	०
४	ढाकिएको इनार/कुवा	४३	०.८
५	खुला इनार/कुवा	९१	१.७
६	मुल धारा	८१०	१५.५
७	खोला/झरना	३०	०.६
८	जार/बोतल	०	०
९	अन्य	३	०.१
जम्मा		५२३९	

ट) खाना पकाउने इन्धनको स्रोत अनुसार घरपरिवार को विवरण

राष्ट्रिय जनगणना २०७८ अनुसार यस गाँउपालिकामा धेरैजसो परिवारहरूले आफु बसोबास रहेको घर आवासिय इकाईमा खाना पकाउने इन्धन को स्रोतको लागी सबै भन्दा बढी ७७.२ प्रतिशत काठ दाउरा प्रयोग गर्ने गरेको देखिन्छ । हाल खाना पकाउन अक्सर एल.पी. ग्याँस २१.८ प्रतिशत ,बिजुलि ०.१ प्रतिशत, बायोग्याँस ०.८ प्रतिशत र मट्टितेल ०.१ प्रतिशत प्रयोग गरेको देखिन्छ।

तालिका नं. २.३५

खाना पकाउने इन्धन को स्रोत	घरपरिवार	
	संख्या	प्रतिशत
काठ/दाउरा	४०४५	७७.२
एल.पी . ग्याँस	११४१	२१.८
बिजुली	५	०.१
गुइठा/गोरहा	०	०
बायोग्याँस	४४	०.८
मट्टितेल	४	०.१
अन्य	०	०
जम्मा	५२३९	

ठ) बत्ती बाल्नको लागी अक्सर प्रयोग गरिने इन्धन

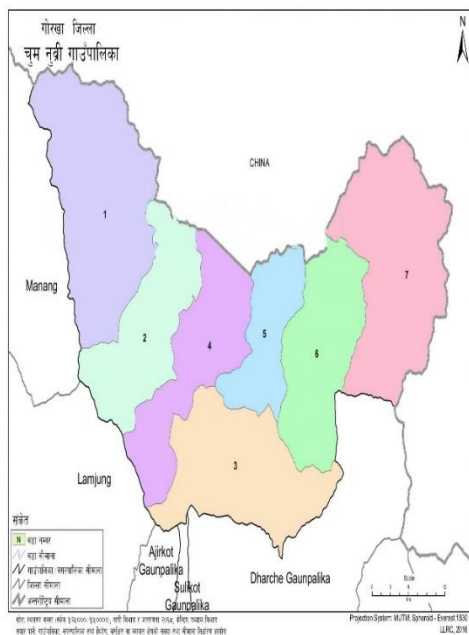
राष्ट्रिय जनगणना २०७८ को नतिजा अनुसार यस गाउँपालिकामा बत्ती बाल्न अक्सर प्रयोग गर्ने इन्धनकोरूपमा सबैभन्दा बढी बिजुलि ९७.७ प्रतिशत, सोलार १.९ प्रतिशत, मट्टितेल ०.३ प्रतिशत अन्य ०.२ प्रतिशत प्रयोग गरिरहेको घरपरिवार देखिन्छ।

तालिका नं. २.३६

क्र.स.	बत्ती बाल्नको लागी अक्सर प्रयोग गरिने इन्धन	घरपरिवार	
		संख्या	प्रतिशत

१	बिजुली	५११८	९७.७
२	सोलार	९७	१.९
३	मट्टितेल	-	०.३
४	बायोगर्याँस	-	०
५	अन्य	-	०.२

२.८ चुमनुब्री गाउँपालिका



क) चुमनुब्री गाउँपालिकाको संक्षिप्त परिचय

जम्मा जनसंख्या - २०६८

क्षेत्रफल-१६४८.५ वर्ग कि.मि.

जम्मा वडा संख्या - ७

केन्द्र —सिर्दिबास ,गोरखा

समावेश भएका साविक गा.वि.स.- छुकेम्पार, चुमचेत,

सिर्दिबास,विही, प्रोक, ल्हो र सामागाउँ

ख) सीमाना

पुर्व -चीन

पश्चिम —मनाङ र लमजुङ जिल्ला

उत्तर-चीन

दक्षिण —अजिरकोट , वारपाक सुलिकोट र धार्चे गा.पा.

वडा विभाजन

तालिका नं. २.३७

वडा नं.	समावेश भएको साविको गा.वि.स./न.पा.	साविक वडा	जनसंख्या
१	सामागाउँ	१-९	५२५
२	ल्हो	१-९	५१४
३	सिर्दिबास	१-९	२३२१
४	प्रोक	१-९	४७३
५	विही	१-९	४८२
६	चुम्चेत	१-९	८०५
७	छेकम्पार	१-९	८१२

ग) चुमनुब्री गाउँपालिकाको वडागत जनसंख्या

स्थानिय तहको नयाँ संरचना अनुसार चुमनुब्री गाउँपालिकामा जम्मा ७ वटा वडाहरु रहेका छन्। यस गाउँपालिकाको वडागत जनसंख्या विवरण तलको तालिकामा देखाइएको छ।

तालिका नं. २.३८

वडा नं.	पुरुष	महिला	जम्मा
१	२२७	२९८	५२५
२	२४५	२६९	५१४
३	११०५	१२१६	२३२१
४	२३७	२३६	४७३
५	२२६	२५६	४८२
६	४१३	३९२	८०५
७	३९२	४२०	८१२
जम्मा	२८४५	३०८७	५९३२

घ) लिङ्ग र उमेर समुह अनुसार जनसंख्या वितरण

चुमनुब्री गाउँपालिकाको लिङ्ग र उमेर समुह अनुसारको जनसंख्या वितरण तलको तालिकामा देखाएको छ।

तालिका नं. २.३९

क्र.स.	उमेर समुह (वर्ष)	जनसंख्या		
		जम्मा	पुरुष	महिला
१	००-०४	६५३	३३८	३१५
२	५-९	४६०	२५६	२०४
३	१०-१४	२९०	१२४	१६६
४	१५-१९	३३६	१५९	१७७
५	२०-२४	४१९	२००	२१९

६	२५-२९	४६५	२३४	२३१
७	३०-३४	४७१	२३३	२३८
८	३५-३९	४१७	१८५	२३२
९	४०-४४	४४३	२१८	२२५
१०	४५-४९	३७३	१७६	१९७
११	५०-५४	३८७	१८०	२०७
१२	५५-५९	२९५	१२९	१६६
१३	६०-६४	३१८	१५१	१६७
१४	६५-६९	१९५	९५	१००
१५	७०-७४	२०४	१०२	१०२
१६	७५-७९	१०६	३८	६८
१७	८०-८४	३९	१९	२०
१८	८५-८९	१८	५	१३
१९	९०-९४	४	२	२
२०	९५ र सो भन्दा माथी	३	१	२

ड) चुमनुव्री गाउँपालिकाको जातजाति विवरण

राष्ट्रिय जनगणना २०७८ अनुसार चुमनुव्री गाउँपालिकामा सबैभन्दा बढी चुम्बा/नुम्ब्री जाती ३४६५ जना रहेका छन्। भने दोस्रोमा गुरुङ्ग जाती २२६९ जना र तेस्रोमा घले जातिको बसोबास रहेका छन्।

तालिका नं. २.४०

क्र.स.	जातजाती	जम्मा	पुरुष	महिला
१	क्षेत्री	२३	१५	८
२	तामाङ	३०	१७	१३
३	विश्वकर्मा	२५	१४	११

४	गुरुङ	२२६९	१०७४	११९५
५	घले	९९	४४	५५
६	चुम्बा/नुम्ब्री	३४६५	१६७२	१७९३
७	अन्य	२१	९	१२
जम्मा		५९३२	२८४५	

च) मातृभाषा अनुसार चुमनुब्री गाउँपालिकाको जनसंख्या

चुमनुब्री गाउँपालिकामा मातृभाषाको रूपमा चुम/नुम्ब्री ३४५५ जना बोल्नेको संख्या रहेको देखिएको छ भने दोस्रोमा चुम/नुम्ब्री पछि मातृभाषाको रूपमा गुरुङ्ग भाषा २२४९ जना तेस्रोमा घले भाषा बोल्नेको संख्या रहेको देखिएको छ। यसरी नै यस गाउँपालिकामा बोल्ने मातृभाषाको विवरण यस प्रकार तलको तालिकामा देखाएको छ।

तालीका नं. २.४१

क्र.सं.	मातृभाषा	जम्मा	पुरुष	महिला
१	नेपाली	८३	४७	३६
२	तामाङ	२२	१३	९
३	गुरुङ	२२४९	१०६३	११८६
४	घले	९८	४४	५४
५	चुमनुब्री	३४५५	१६६६	१७८९
६	अन्य	२५	१२	१३
जम्मा		५९३२	२८४५	३०८७

छ) धर्म अनुसार जनसंख्या विवरण

राष्ट्रिय जनगणना २०७८ अनुसार चुमनुब्री गाउँपालिकामा सबैभन्दा बढी बौद्ध धर्मालम्बी ५१५३ जना क्रिश्चियन ६७२ जना हिन्दु १०५ जना धर्मालम्बीहरुको बसोबास रहेको देखिएको छ।

तालीका नं. २.४२

धर्म	जम्मा	हिन्दु	बौद्ध	इस्लाम	किराँत	क्रिश्चियन	प्रकृती	बोन

स्त्रि								
जम्मा	५९३२	१०५	५१५३	१	१	६७२	०	०
पुरुष	२८४५	५४	२४६७	०	१	३२३	०	०
महिला	३०८७	५१	२६८६	१	०	३४९	०	०

ज) घरको स्वामित्व अनुसार घरपरिवार विवरण

विगतको जनगणनामा जस्तै वि.स. २०७८ मा लिएको राष्ट्रिय जनगणनामा परिवार ले आवासिय हैसियतले प्रयोग गरिरहेका घरको स्वामित्व सम्बन्धि प्रश्नहरु सोधिएका थिए । यस गाउँपालिकाका जम्मा २०६८ परिवार मध्ये ९६.६ प्रतिशत परिवार हरू आफ्नै निजी स्वामित्वको घरमा बसोबास गरिरहेको पाइयो भने १.८ प्रतिशत परिवारहरु भाडामा बसेको पाइयो ।

तालिका नं.२.४३

क्र.स.	विवरण	घरपरिवार	
		संख्या	प्रतिशत
१	आफ्नै (निजी)	१९९७	९६.६
२	भाडामा	३८	१.८
	संस्थागत	९	०.४
४	अन्य	२४	१.२
जम्मा		२०६८	१००

झ) वैवाहिक स्थिति सम्बन्धी विवरण

राष्ट्रिय जनगणना २०७८ को नतिजा अनुसार चुमनुव्री गाउँपालिकामा अविवाहित, विवाहित, एकल (विधुर/विधुवा), पारपाचुके र छुटिएको आधारमा वैवाहिक स्थितिलाई निम्नसार तालिकामा व्यक्त गरिएको हो ।

तालिका नं. २.४४

वैवाहिक स्थिती	जम्मा (प्रतिशतमा)	पुरुष	महिला
अविवाहित	२४.४	२५.५	२३.५

विवाहित	६६.८	६८.०	६५.६
एकल (विदुर/विधुवा)	७.९	५.७	९.८
पारपाचुके	०.२	०.१	०.३
छुटिएको	०.८	०.७	०.८

ज) पिउने पानीको स्रोत अनुसार चुमनुब्री गाउँपालिकाको घरपरिवार विवरण

राष्ट्रिय जनगणना २०७८ को नतिजा अनुसार चुमनुब्री गाउँपालिकामा रहेका २०६८ परिवार मध्ये ६७.७ प्रतिशत परिवार धारा/पाइप (घरपरिसर भित्र) र २२.१ प्रतिशत घरपरिवार धारा/पाइप (घरपरिसर बाहिर) रहेका पिउने पानीको स्रोत प्रयोग गरिरहेको देखिएको छ। यसैगरी यस गाउँपालिका अन्तरगत रहेका घरपरिवारले प्रयोग गर्ने पिउने पानीको स्रोत सम्बन्धि विवरण तलको तालिकामा निम्न बमोजिम देखाएको छ।

तालिका नं. २.४५

क्र.स.	पिउने पानीको स्रोत	घरपरिवार	
		संख्या	प्रतिशत
	धारा/पाइप (घरपरिसर भित्र)	१४००	६७.७
	धारा/पाइप (घरपरिसर बाहिर)	४५७	२२.१
	ट्युबेल/हातेपम्प	०	०
	ढाकिएको को इनार/कुवा	१३	०.६
	खुला इनार/कुवा	४६	२.२
	मुल/धारा	११३	५.५
	खोला/झरना	३२	१.५
	जार/बोतल	२	०.१
	अन्य	५	०.२
जम्मा		२०६८	

ट) खाना पकाउने इनधनको स्रोत अनुसार घरपरिवार को विवरण

राष्ट्रिय जनगणना २०७८ अनुसार यस गाउँपालिकामा धेरैजसो परिवारहरूले आफु बसोबास रहेको घर आवासिय इकाईमा खाना पकाउने इनधन को स्रोतको लागी सबै भन्दा बढी ९०.२ प्रतिशत काठ/दाउरा प्रयोग गर्ने गरेको देखिन्छ । हाल खाना पकाउन अक्सर एल.पी. ग्याँस ८.९ प्रतिशत, बिजुलि ०.१ प्रतिशत, बायोग्याँस ०.१ प्रतिशत, गुइँठा/गोरहा ०.०५ प्रतिशत र मट्टितेल ०.१ प्रतिशत प्रयोग गरेको देखिन्छ।

तालिका नं. २.४६

खाना पकाउने इन्धनको स्रोत	घरपरिवार	
	संख्या	प्रतिशत
काठ/दाउरा	१८६६	९०.२
एल.पी. ग्याँस	१८५	८.९
बिजुली	२	०.१
गुइँठा/गोरहा	१	०.०५
बायोग्याँस	२	०.१
मट्टितेल	११	०.५
अन्य	१	०.०५
जम्मा	२०६८	

ठ) बत्ती बाल्नको लागी अक्सर प्रयोग गरिने इन्धन

राष्ट्रिय जनगणना २०७८ को नतिजा अनुसार यस गाउँपालिकामा बत्ती बाल्न अक्सर प्रयोग गर्ने इन्धनको रूपमा सबैभन्दा बढी बिजुलि ८४.३ प्रतिशत, सोलार १४.८ प्रतिशत, मट्टितेल ०.०५ प्रतिशत, बायो ग्याँस ०.०५ प्रतिशत र अन्य ०.२ प्रतिशत प्रयोग गरिरहेको घरपरिवार देखिन्छ।

तालिका नं. २.४७

क्र.स.	बत्ती बाल्नको लागी अक्सर प्रयोग गरिने इन्धन	घरपरिवार	
		संख्या	प्रतिशत
१	बिजुली	१७४४	८४.३
२	सोलार	३०६	१४.८
३	मट्टितेल	१	०.०५
४	बायोग्याँस	१	०.०५

५	अन्य	१६	०.८
जम्मा			

२.९ धार्चे गाउँपालिका

क) धार्चे गाउँपालिकाको संक्षिप्त परिचय

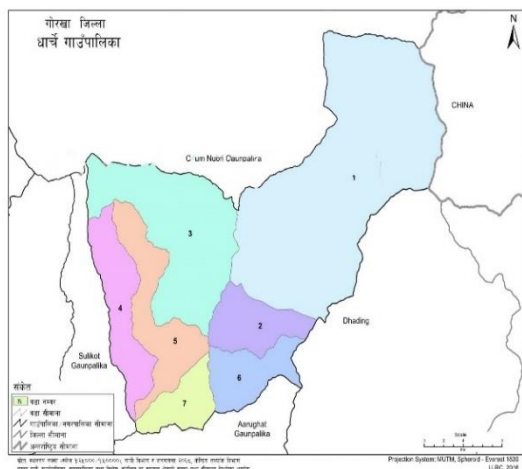
जम्मा जनसंख्या -१४२६३

क्षेत्रफल -६५१.५२ वर्ग कि.मि.

जम्मा वडा संख्या -७

केन्द्र — माछीखोला, गोरखा

समावेश भएका साविक गा.वि.स-केरौजा, काशिगाँउ, उहिया, लापु, गुम्दा र लाप्राक



ख) सीमाना

पुर्व -धादिङ जिल्ला र चीन पश्चिम — वारपाक सुलिकोट गा.पा.

उत्तर- चुमनुव्री गा. पा.

दक्षिण —आरुघाट गा.पा. र धादिङ जिल्ला

वडा विभाजन

तालिका नं. २.४८

वडा नं.	समावेश भएका साविक गा.पा.न/स.वि.	साविक वडा	जनसंख्या
१	केरौजा	७-९	८५१
२	केरौजा	१-६	२५५७
३	उहिया	१-९	१८८६
४	लाप्राक	१-९	२२४७
५	गुम्दा	१-९	२६६१
६	काशिगाउँ	१-९	२०६५
७	लापु	१-९	८५१

ग) धार्चे गाउँपालिकाको वडागत जनसंख्या

स्थानिय तहको नयाँ संरचना अनुसार धार्चे गाउँपालिकामा जम्मा ७ वटा वडाहरु रहेका छन्। यस गाउँपालिकाको वडागत जनसंख्या तलको तालिकामा देखाएको छ।

तालिका नं. २.४९

वडा नं.	पुरुष	महिला	जम्मा
१	४११	४४०	८५१
२	११५८	१३९९	२५५७
३	८६७	१०१९	१८८६
४	११४१	११०६	२२४७
५	१३१८	१३४३	२६६१
६	१००१	१०६४	२०६५
७	९३६	१०६०	१९९६
जम्मा	६८३२	७४३१	१४२६३

घ) लिङ्ग र उमेर समुह अनुसार जनसंख्या वितरण

धार्चे गाउँपालिकाको विभिन्न उमेर समुह तथा लिङ्ग अनुसारको जनसंख्या वितरण तलको तालिकामा देखाएको छ।

तालिका नं. २.५०

क्र.स.	उमेर समुह (वर्ष)	जनसंख्या		
		जम्मा	पुरुष	महिला
१	००-०४	१०२२	३८८	६३४
२	५-९	१४४९	७०६	७४३
३	१०-१४	१४२२	७३५	६८७
४	१५-१९	१२९०	६१०	६८०
५	२०-२४	११२०	५३४	५८६
६	२५-२९	११६३	५८१	५८२
७	३०-३४	८८३	३९०	४९३
८	३५-३९	८६९	४२७	४४२
९	४०-४४	७२१	३४४	३७७

१०	४५-४९	६७८	३२३	३५५
११	५०-५४	६५९	३०१	३५८
१२	५५-५९	५६४	२५१	३१३
१३	६०-६४	५७३	२६७	३०६
१४	६५-६९	४७४	२२५	२४९
१५	७०-७४	४९३	१९७	२९६
१६	७५-७९	२७०	१०८	१६२
१७	८०-८४	१६२	८०	८२
१८	८५-८९	८४	३५	४९
१९	९०-९४	३६	१५	२१
२०	९५ र सो भन्दा माथी	३१	१५	१६

ड) धार्चे गाउँपालिकाको जातजाती विवरण

राष्ट्रिय जनगणना २०७८ अनुसार धार्चे गाउँपालिकामा सबैभन्दा बढि गुरुड जाती ११८०८ जना रहेको पाइयो भने दोस्रोमा घले जाती १७५१ जना र तेस्रोमा विश्वकर्मा जाती ५९८ जना रहेको पाइन्छ।

तालिका नं. २.५१

क्र.स.	जातजाती	जम्मा	पुरुष	महिला
१	क्षेत्री	२६	१६	१०
२	ब्राह्मण	२५	१६	९
३	मगर	१३	८	५
४	तामाङ	११	७	४
५	विश्वकर्मा	५९८	२९८	३००
६	गुरुड	११८०८	५६४१	६१६७
७	घले	१७५१	८२७	९२४
८	अन्य	३१	१९	१२
जम्मा		१४२६३	६८३२	७४३१

च) मातृभाषा अनुसार धार्चे गाउँपालिकाको जनसंख्या

धार्चे गाउँपालिकामा मातृभाषाको रूपमा गुरुङ्ग बोल्नेको जनसंख्या ११८२३ जना रहेका छन। गुरुड पछि मातृभाषाको रूपमा बढी बोल्ने भाषाहरुमा घले भाषा बोल्नेको संख्या १६७० जना, नेपाली भाषा बोल्नेको संख्या ७४८ जना, तामाङ्ग भाषा ११ जना तथा अन्य भाषा बोल्नेको संख्या ११ जना रहेको पाइन्छ।

तालीका नं. २.५२

क्र.सं.	मातृभाषा	जम्मा	पुरुष	महिला
१	नेपाली	७४८	३८१	३६७
२	तामाङ	११	७	४
३	गुरुङ	११८२३	५६३६	६१८७
४	घले	१६७०	८०१	८६९
५	अन्य	११	७	४
जम्मा		१४२६३	६८३२	७४३१

छ) धर्म अनुसार जनसंख्या विवरण

राष्ट्रिय जनगणना २०७८ अनुसार धार्चौ गाउँपालिकामा सबैभन्दा बढी बौद्ध धर्मालम्बी ६०३७ जना रहेका छन् भने बोन ४६६५ जना, क्रिश्चियन २१८० जना, हिन्दु १३८० जना धर्मालम्बिहरूको बसोबास रहेको देखिएको छ।

तालीका नं. २.५३

धर्म लिङ्ग	जम्मा	हिन्दु	बौद्ध	इस्लाम	किराँत	क्रिश्चियन	प्रकृती	बोन
जम्मा	१४२६३	१३८०	६०३७	०	१	२१८०	०	४६६५
पुरुष	६८३२	६६८	२८३५	०	१	१०५३	०	२२७५
महिला	७४३१	७१२	३२०२	०	०	११२७	०	२३९०

ज) घरको स्वामित्व अनुसार घरपरिवार विवरण

विगतको जनगणनामा जस्तै विस २०७८ मा लिएको राष्ट्रिय जनगणनामा घरपरिवार ले आवासिय हैसियतले प्रयोग गरिरहेका घरको स्वामित्व सम्बन्धि प्रश्नहरू सोधिएका थिए । यस गाउँपालिकाका जम्मा ३८०८ परिवार मध्ये ९८.२ प्रतिशत परिवार हरू आफ्नै निजी स्वामित्वको घरमा बसोबास गरिरहेको पाइयो भने १.४ प्रतिशत परिवारहरू भाडामा बसेको पाइयो।

तालीका नं. २.५४

क्र.स.	विवरण	घरपरिवार	
		संख्या	प्रतिशत
१	आफ्नै (निजी)	३७४०	९८.२

२	भाडामा	५४	१.४
३	संस्थागत	८	०.२
४	अन्य	६	०.२

झ) वैवाहिक स्थिति सम्बन्धी विवरण

राष्ट्रिय जनगणना २०७८ को नतिजा अनुसार धार्चे गाउँपालिकामा अविवाहित, विवाहित, एकल (विधुर/विधुवा), पारपाचुके र छुटिएको आधारमा वैवाहिक स्थितिलाई निम्नसार तालिकामा व्यक्त गरिएको हो।

तालिका नं. २.५५

वैवाहिक स्थिति	जम्मा (प्रतिशतमा)	पुरुष	महिला
अविवाहित	३२.१	३६.८	२७.८
विवाहित	५८.६	५७.७	५९.३
एकल (विधुर/विधुवा)	७.९	४.४	११.०
पारपाचुके	०.३	०.२	०.४
छुटिएको	१.२	१.०	१.४

ञ) पिउने पानीको स्रोत अनुसार धार्चे गाउँपालिकाको घरपरिवार विवरण

राष्ट्रिय जनगणना २०७८ को नतिजा अनुसार यस गाउँपालिकामा रहेका ३८०८ परिवार मध्ये ४०.४ प्रतिशत परिवार धारा/पाइप (घरपरिसर भित्र) र ४७.९ प्रतिशत घरपरिवार धारा/पाइप (घरपरिसर बाहिर) रहेका पिउने पानीको स्रोत प्रयोग गरिरहेको देखिएको छ। यसैगरी यस गाउँपालिका अन्तर्गत रहेका घरपरिवारले प्रयोग गर्ने पिउने पानीको स्रोत सम्बन्धि विवरण तलको तालिकामा निम्न बमोजिम देखाइएको छ।

तालिका नं. २.५६

क्र.स.	पिउने पानीको स्रोत	घरपरिवार	
		संख्या	प्रतिशत
१.	धारा/पाइप (घरपरिसर भित्र)	१५३९	४०.४
२.	धारा/पाइप (घरपरिसर बाहिर)	१८२४	४७.९
३.	ट्युबेल/धारा पम्प	०	०
४.	ढाकिएको इनार/कुवा	२	०.०५

५.	खोला/इनार कुवा	१३	०.३
६.	मुल धारा	४२३	११.१
७.	खोला/झरना	१	०.०३
८.	जार बोटल	०	०
९.	अन्य	६	०.२
जम्मा		३८०८	

ट) खाना पकाउने इन्धनको स्रोत अनुसार घरपरिवार को विवरण

राष्ट्रिय जनगणना २०७८ अनुसार यस गाँउपालिकामा धेरैजसो परिवारहरूले आफु बसोबास रहेको घर आवासिय इकाईमा खाना पकाउने इन्धन को स्रोतको लागि सबै भन्दा बढी ९३.२ प्रतिशत काठ/दाउरा प्रयोग गर्ने गरेको देखिन्छ । हाल खाना पकाउन अक्सर एल.पी. ग्याँस ६.६ प्रतिशत ,बिजुलि ०.०३ प्रतिशत र मट्टितेल ०.१ प्रतिशत प्रयोग गरेको देखिन्छ ।

तालिका नं. २.५७

खाना पकाउने इन्धनको स्रोत	घरपरिवार	
	संख्या	प्रतिशत
काठ/दाउरा	३५४८	९३.२
एल.पी. ग्याँस	२५२	६.६
बिजुली	२	०.०३
गुडँठा/गोरहा	०	०
बायोग्याँस	०	०
मट्टितेल	४	०.१
अन्य	२	०.०५
	३८०८	

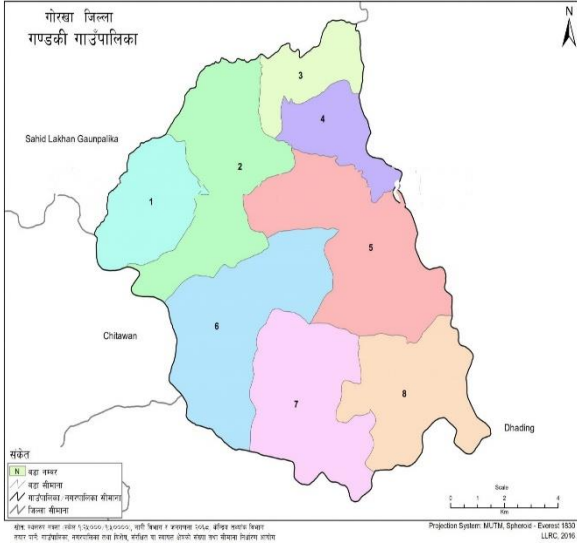
ठ) बत्ती बाल्नको लागि अक्सर प्रयोग गरिने इन्धन

राष्ट्रिय जनगणना २०७८ को नतिजा अनुसार यस गाउँपालिकामा रहेका ३८०८ घरपरिवार मध्ये बत्ती बाल्न अक्सर प्रयोग गर्ने इन्धनकोरूपमा सबैभन्दा बढी बिजुलि ९१.५ प्रतिशत, सोलार ८.२ प्रतिशत, मट्टितेल ०.०३ प्रतिशत र अन्य ०.३ प्रतिशत प्रयोग गरिरहेको घरपरिवार देखिन्छ ।

तालिका नं. २.५८

क्र.स.	बत्ती बाल्नको लागि अक्सर प्रयोग गरिने इन्धन	घरपरिवार

		संख्या	प्रतिशत
१	विजुली	३४८३	९१.५
२	सोलार	३१४	८.२
३	मट्टितेल	१	०.०३
४	बायोगर्याँस		०
५	अन्य	१०	०.३
जम्मा		३८०८	



उत्तर- शहिद लखन गाउँपालिका

वडा विभाजन

२.१० गण्डकी गाउँपालिका

क) गण्डकी गाउँपालिकाको संक्षिप्त परिचय

जम्मा जनसंख्या - २१३९४

क्षेत्रफल- १२३.८६ वर्ग कि.मि.

जम्मा वडा संख्या - ८

केन्द्र - भुम्लीचोक, गोरखा

समावेश भएका साविक गा.वि.स.-

ताडिलचोक, भुम्लिचोक, फुजेल, दर्बुङ, छयालचोक र मकैसिङ

ख) सीमाना

पुर्व - धादिङ जिल्ला

पश्चिम — चितवन जिल्ला

दक्षिण — धादिङ जिल्ला

तालिका नं. २.५९

वडा नं.	समावेश भएका साविक गा.वि.स. / न.पा.	साविक वडा	जनसंख्या
१	मकैसिङ	१-९	२३१९
२	ताडिलचोक	१-९	३१२६
३	फुजेल	४-८	१६१५
४	फुजेल	१-३, ९	१९९४
५	दर्बुङ	१-९	२६७५
६	भुम्लिचोक	१-९	३५७३

७	घ्याल्चोक	१,५-७	२८०३
८	घ्याल्चोक	२-४,८,९	३२८९

ग) गण्डकी गाउँपालिकाको वडागत जनसंख्या

स्थानिय तहको नयाँ संरचना अनुसार यस गाउँपालिकामा जम्मा ८ वटा वडाहरू रहेका छन्। यस गाउँपालिकाको वडागत जनसंख्या तलको तालिकामा देखाइएको छ।

तालिका नं. २.६०

वडा नं.	पुरुष	महिला	जम्मा
१	११५५	११६४	२३१९
२	१४८८	१६३८	३१२६
३	७४४	८७१	१६१५
४	९०९	१०८५	१९९४
५	१२५८	१४१७	२६७५
६	१७४८	१८२५	३५७३
७	१४१०	१३९३	२८०३
८	१५७७	१७१२	३२८९
जम्मा	१०२८९	१११०५	२१३९४

घ) लिङ्ग र उमेर समुह अनुसार जनसंख्या वितरण

राष्ट्रिय जनगणना २०७८ अनुसार यस गाउँपालिकाको लिङ्ग तथा उमेर समुह अनुसारको जनसंख्या विवरण तलको तालिकामा देखाइएको छ।

तालिका नं. २.६१

क्र.स.	उमेर समुह (वर्ष)	जनसंख्या		
		जम्मा	पुरुष	महिला
१	००-०४	१३९३	७०५	६८८
२	५-९	१४९७	७७४	७२३
३	१०-१४	१७९४	८९६	८९८
४	१५-१९	२११०	१०१७	१०९३
५	२०-२४	१८७२	८८६	९८६
६	२५-२९	१६१९	७६३	८५६
७	३०-३४	१३००	६३२	६६८

८	३५-३९	१२३२	५३९	६९३
९	४०-४४	१२८९	५७०	७१९
१०	४५-४९	११६९	५०८	६६१
११	५०-५४	१३०५	६२८	६७७
१२	५५-५९	१०८४	५४०	५४४
१३	६०-६४	१०५२	५५१	५०१
१४	६५-६९	९१५	४४३	४७२
१५	७०-७४	६९३	३२९	३६४
१६	७५-७९	५३०	२४६	२८४
१७	८०-८४	२९३	१४८	१४५
१८	८५-८९	१४३	७२	७१
१९	९०-९४	७०	२७	४३
२०	९५ र सो भन्दा माथी	३४	१५	१९

ड) गण्डकी गाउँपालिकाको जातजाति विवरण

राष्ट्रिय जनगणना २०७८ अनुसार गण्डकी गाउँपालिकामा सबैभन्दा बढि मगर जाती ४०४० जना रहेको पाइयो भने दोस्रोमा चेपाङ्ग/पर्जा जाती ३६२४ जना र तेस्रोमा पहाडी ब्राहमण जाति ३३३९ जना रहेको पाइयो भने यस गाउँपालिकामा रहेका जातजातिहरूको विवरण तल तालिकामा दिइएको छ।

तालिका नं. २.६२

क्रस.	जातजाती	जम्मा	पुरुष	महिला
१	क्षेत्री	१०६०	५२५	५३५
२	पहाडी ब्राहमण	३३३९	१६२६	१७१३
३	मगर	४०४०	१९४८	२०९२
४	तामाङ	३०	१४	१६
५	नेवार	२६२६	१२२८	१३९८
६	विश्वकर्मा	१०२९	४९९	५३०
७	मुसलमान	११९	५६	६३
८	राइ	१८	८	१०
९	गुरुङ	२६२०	१२१४	१४०६

१०	परियार	६३८	२७९	३५९
११	ठकुरि	१२	६	६
१२	मिजार	१३७९	६४५	७३४
१३	सन्यासी/दसनामी	३२	१६	१६
१४	कुमाल	८५	४७	३८
१५	घर्ती/भुजेल	१७७	८१	९६
१६	माझी	२६०	१२५	१३५
१७	चेपाड/पर्जा	३६२४	१८२०	१८०४
१८	बराम/बरामु	२७६	१३४	१४२
१९	अन्य	३०	१८	१२
जम्मा		२१३९४	१०२८९	१११०५

च) मातृभाषा अनुसार गण्डकी गाउँपालिकाको जनसंख्या

गण्डकी गाउँपालिकामा मातृभाषाको रूपमा सबैभन्दा बढि नेपाली बोल्नेको जनसंख्या १५७८१ जना देखिएका छन भने दोस्रोमा मगर/धुत भाषा २८५१ जना र तेस्रो बोलिने भाषाको रूपमा चेपाङ्ग भाषा २०८७ जना लगायत यस गाउँपालिकामा बोलिने भाषाको विवरण यसप्रकार तलको तालिकामा देखाएको छ।

तालीका नं. २.६३

क्र.सं.	मातृभाषा	जम्मा	पुरुष	महिला
१	नेपाली	१५७८१	७५४०	८२४१
२	तामाङ	१६	६	१०
३	नेपालभाषा (नेवारी)	१४७	७४	७३
४	मगर धुत	२८५१	१३६९	१४८२
५	गुरुङ	१९९	९६	१०३
६	चेपाङ	२०८७	१०५४	१०३३
७	माझी	२३७	११०	१२७
८	कुमाल	११	५	६
९	संस्कृत	३२	१४	१८
१०	अन्य	३३	२१	१२
जम्मा		२१३९४	१०२८९	१११०५

छ) धर्म अनुसार जनसंख्या विवरण

राष्ट्रिय जनगणना २०७८ अनुसार गण्डकी गाउँपालिकामा सबैभन्दा बढी हिन्दु धर्मालम्बी १४०० जना रहेका छन् भने बौद्ध धर्मालम्बी ८२५ जना, किरात २१२ जना, क्रिश्चियन १४५ जना, बोन ११७ जना, इस्लाम ३९ जना र प्रकृती धर्म मान्ने २ जना धर्मालम्बिहरुको बसोबास रहेको देखिएको छ।

तालिका नं.२.६४

धर्म लिङ्ग	जम्मा	हिन्दु	बौद्ध	इस्लाम	किराँत	क्रिश्चियन	प्रकृती	बोन
जम्मा	२७४०	१४००	८२५	३९	२१२	१४५	२	११७
पुरुष	१९२४	११०६	४३०	३७	२०५	८७	२	५७
महिला	८१६	२९४	३९५	२	७	५८	०	६०

ज) घरको स्वामित्व अनुसार घरपरिवार विवरण

विगतको जनगणनामा जस्तै विस २०७८ मा लिएको राष्ट्रिय जनगणनामा घरपरिवार ले आवासिय हैसियतले प्रयोग गरिरहेका घरको स्वामित्व सम्बन्धि प्रश्नहरु सोधिएका थिए । यस गाउँपालिकाका जम्मा ५६५९ परिवार मध्ये ९७.८ प्रतिशत परिवार हरू आफ्नै निजी स्वामित्वको घरमा बसोबास गरिरहेको पाइयो भने १.७ प्रतिशत परिवारहरु भाडामा बसेको पाइयो।

तालिका नं.२.६५

क्र.स.	विवरण	घरपरिवार	
		संख्या	प्रतिशत
१	आफ्नै (निजी)	५५३५	९७.८
२	भाडामा	९६	१.७
३	संस्थागत	१२	०.२
४	अन्य	१६	०.१

झ) वैवाहिक स्थिति सम्बन्धी विवरण

राष्ट्रिय जनगणना २०७८ को नतिजा अनुसार गण्डकी गाउँपालिकामा अविवाहित, विवाहित, एकल (विधुर/विधुवा), पारपाचुके र छुटिएको आधारमा वैवाहिक स्थितिलाई निम्नसार तालिकामा व्यक्त गरिएको हो।

तालिका नं. २.६६

वैवाहिक स्थिती	जम्मा (प्रतिशतमा)		
		पुरुष	महिला

अविवाहित	२८.२	३२.१	२४.६
विवाहित	६४.७	६४.७	६५.७
एकल (विधुर/विधुवा)	६.४	३.५	९.०
पारपाचुके	०.२	०.२	०.२
छुटिएको	०.५	०.६	०.४

ज) पिउने पानीको स्रोत अनुसार गण्डकी गाउँपालिकाको घरपरिवार विवरण

राष्ट्रिय जनगणना २०७८ को नतिजा अनुसार गण्डकी गाउँपालिकामा रहेका ५६५९ परिवार मध्ये ३६.६ प्रतिशत परिवार धारा/पाइप (घरपरिसर भित्र) र ४३.९ प्रतिशत घरपरिवार धारा/पाइप (घरपरिसर बाहिर) रहेका पिउने पानीको स्रोत प्रयोग गरिरहेको देखिएको छ। यसैगरी यस गाउँपालिका अन्तर्गत रहेका घरपरिवारले प्रयोग गर्ने पिउने पानीको स्रोत सम्बन्धि विवरण तलको तालिकामा निम्न बमोजिम देखाएको छ।

तालिका नं. २.६७

क्र.स.	पिउने पानीको स्रोत	घरपरिवार	
		संख्या	प्रतिशत
१	धारा/पाइप (घरपरिसर भित्र)	२०६९	३६.६
२	धारा/पाइप (घरपरिसर बाहिर)	२४८३	४३.९
३	ट्युबेल/हाते पम्प	०	०
४	ढाकिएको (इनार/कुवा)	१	०.०४
५	खुला इनार/कुवा	११४	२
६	मुल धारा	९७६	१७.२
७	खोला/झरना	५	०.१
८	जार/बोतल	०	०
९	अन्य	११	०.२
जम्मा		५६५९	

ट) खाना पकाउने इन्धनको स्रोत अनुसार घरपरिवार को विवरण

राष्ट्रिय जनगणना २०७८ अनुसार यस गाउँपालिकामा धेरैजसो परिवारहरूले आफु बसोबास रहेको घर आवासिय इकाईमा खाना पकाउने इन्धन को स्रोतको लागि सबै भन्दा बढी ६९.६ प्रतिशत काठ/दाउरा प्रयोग गर्ने गरेको देखिन्छ। हाल खाना पकाउन अक्सर एल. पी. ग्याँस २८.४ प्रतिशत, बिजुलि ०.२ प्रतिशत, बायोग्याँस १.४ प्रतिशत र मट्टितेल ०.१ प्रतिशत प्रयोग गरेको देखिन्छ।

तालिका नं. २.६८

खाना पकाउने इन्धनको स्रोत	घरपरिवार	
	संख्या	प्रतिशत
काठ/दाउरा	३९५४	६९.९
एल.पी. ग्याँस	१६०९	२८.४
बिजुली	९	०.२
गोइठाँ/गोरहा	०	०
बायोग्याँस	७७	१.४
मट्टितेल	७	०.१
अन्य	३	०.०५
जम्मा	५६५९	

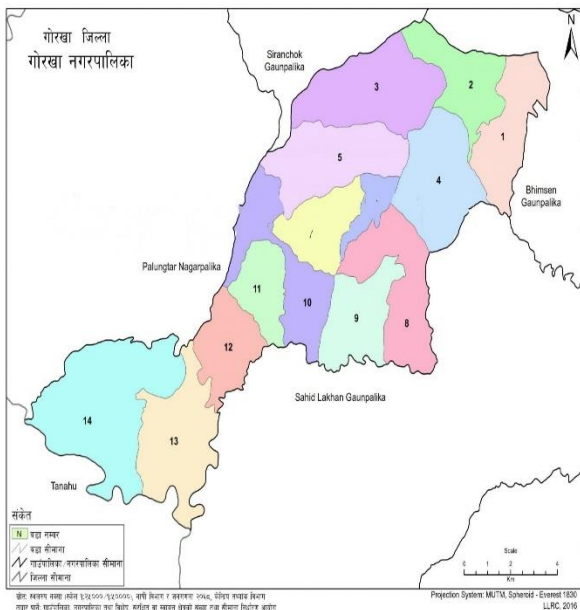
ठ) बत्ती बाल्नको लागी अक्सर प्रयोग गरिने इन्धन

राष्ट्रिय जनगणना २०७८ को नतिजा अनुसार यस गाउँपालिकामा रहेका ५६५९ घरपरिवार मध्ये बत्ती बाल्न अक्सर प्रयोग गर्ने इन्धनकोरूपमा सबैभन्दा बढी बिजुलि ९७.९ प्रतिशत , सोलार १.५ प्रतिशत, मट्टितेल ०.२ प्रतिशत ,बायोग्याँस ०.०२ प्रतिशत र अन्य ०.३ प्रतिशत प्रयोग गरिरहेको घरपरिवार देखिन्छ।

तालिका नं. २.६९

क्र.स.	बत्ती बाल्नको लागी अक्सर प्रयोग गरिने इन्धन	घरपरिवार	
		संख्या	प्रतिशत
१	बिजुली	५५४२	९७.९
२	सोलार	८४	१.५
३	मट्टितेल	१३	०.२
४	बायोग्याँस	१	०.०२
५	अन्य	१९	०.३
जम्मा		५६५९	

२.११ गोरखा नगरपालिका



क) गोरखा नगरपालिका को संक्षिप्त परिचय

जम्मा जनसंख्या- ५२४६८

क्षेत्रफल -१३१.८६वर्ग कि.मि.

जम्मा वडा संख्या-१४

केन्द्र - डुम्रिडाँडा

समावेश भएका साविक गा.वि.स.-गोरखा नगरपालिका

,देउराली र ताप्ले

ख) सीमाना

पुर्व -भिमसेनथापा र शहिद लखन गा. पा.

पश्चिम —पालुडटार नगरपालिका

उत्तर- सिरानचोक गा. पा.

दक्षिण — शहिद लखन गा .पा. र तनहुँ जिल्ला

वडा विभाजन

तालिका नं. २.७०

वडा नं.	समावेश भएका साविक गा.वि.स. / न.पा.	साविक वडा	जनसंख्या
१	ताप्ले	६-९	१७०८
२	ताप्ले	१-५	१९७२
३	गोरखा	१४,१५	२९८६
४	गोरखा	१२,१३	२६७८
५	गोरखा	४	३११३
६	गोरखा	१,३	७६८९
७	गोरखा	२,५	५३८४
८	गोरखा	६,७	७०७९
९	गोरखा	८	४०४३
१०	गोरखा	९	४०८४
११	गोरखा	१०	३१५३
१२	गोरखा	११	३१८२
१३	देउराली	५-८	३२४७
१४	देउराली	१-४,९	२१५०

ग) गोरखा नगरपालिका को वडागत जनसंख्या

स्थानिय तहको नयाँ संरचना अनुसार गोरखा नगरपालिकामा जम्मा १४ वटा वडाहरु रहेका छन्। यस नगरपालिकाको वडागत जनसंख्या विवरण तलको तालिकामा देखाइएको छ।

तालिका नं. २.७१

वडा नं.	पुरुष	महिला	जम्मा
१	७८६	९२२	१७०८
२	८९२	१०८०	१९७२
३	१३५६	१६३०	२९८६
४	१२२८	१४५०	२६७८
५	१४५०	१६६३	३११३
६	३५८३	४१०६	७६८९
७	२४७१	२९१३	५३८४
८	३२४६	३८३३	७०७९
९	१८४९	२१९४	४०४३
१०	१९२२	२१६२	४०८४
११	१४८९	१६६४	३१५३
१२	१४७४	१७०८	३१८२
१३	१५०६	१७४१	३२४७
१४	१००५	११४५	२१५०
जम्मा	२४२५७	२८२११	५२४६८

घ) लिङ्ग र उमेर समुह अनुसार जनसंख्या वितरण

गोरखा नगरपालिकामा लिङ्ग र उमेर समुह अनुसार जनसंख्या वितरण अन्तरगतको जनसंख्या विवरण तलको तालिकामा देखाएको छ।

तालिका नं. २.७२

क्र.स.	उमेर समुह (वर्ष)	जनसंख्या		
		जम्मा	पुरुष	महिला
१	००-०४	३६२२	१९४३	१६७९
२	५-९	४५२८	२३८८	२१४०
३	१०-१४	४८७८	२५०३	२३७५
४	१५-१९	४९१२	२४६४	२४४८
५	२०-२४	४४६५	१९०६	२५५९
६	२५-२९	४३४३	१६८५	२६५८
७	३०-३४	३९८७	१५६०	२४२७
८	३५-३९	३७१३	१५३१	२१८२
९	४०-४४	३२६४	१४१०	१८५४
१०	४५-४९	२६१५	११८८	१४२७

११	५०-५४	२८८६	१३६०	१५२६
१२	५५-५९	२३३०	१०८९	१२४१
१३	६०-६४	२१९२	१०२१	११७१
१४	६५-६९	१७४१	८०९	९३२
१५	७०-७४	१२८६	५९०	६९६
१६	७५-७९	८३८	३९४	४४४
१७	८०-८४	४४६	२१४	२३२
१८	८५-८९	२६१	१३२	१२९
१९	९०-९४	८७	३९	४८
२०	९५ र सो भन्दा माथी	७४	३१	४३

ड) गोरखा नगरपालिका को जातजाति विवरण

गोरखा नगरपालिकामा सबैभन्दा बढी ९९६९ जना क्षेत्री जाति रहेका छन् भने दोस्रोमा मगर जाति ७९५९ जना, तेस्रोमा पहाडी ब्राह्मण ५५१६ जना लगायत यस नगरपालिकामा रहेका जातजाति विवरण निम्नुसार तलको तालिकामा देखाएको छ।

तालिका नं. २.७३

क्र.स.	जातजाती	जम्मा	पुरुष	महिला
१.	क्षेत्री	९९६९	४६५८	५३११
२.	ब्राह्मण – पहाड	५५१६	२६२७	२८८९
३.	मगर	७९५९	३५८५	४३७४
४.	थारु	१४५	७१	७४
५.	तामाङ	१८३०	८३८	९९२
६.	नेवाः(नेवार)	४४४५	२०९०	२३५५
७.	विश्वकर्मा	३४३०	१६०६	१८२४
८.	मुसलमान	१९१३	९०९	१००४
९.	यादव	३१	२०	११
१०.	राई	१०५	४६	५९
११.	गुरुङ्ग	४६५२	२०२२	२६३०
१२.	परियार	१५८८	७२०	८६८
१३.	ठकुरी	३०८	१३८	१७०
१४.	याकथुङ/लिम्बु	३३	१३	२०
१५.	मिजार	५४११	२४३९	२९७२
१६.	तेली	२७	१५	१२
१७.	कोइरी/कुशवाहा	१३	८	५
१८.	कुर्मी	१०	४	६

१९.	सन्यासी/दसनामी	१५१	६५	८६
२०.	दसाद/पासवान/पासी	१४	८	६
२१.	मल्लाहा	१७	७	१०
२२.	केवट	११	५	६
२३.	ब्राहमण तराई	४३	२६	१७
२४.	कलवार	३७	१९	१८
२५.	कानु	१०	७	३
२६.	कुमाल	२५१८	११९६	१३२२
२७.	घर्ती/भुजेल	३८०	१७९	२०१
२८.	हजाम/ठाकुर	२७	१२	१५
२९.	माझी	२७	१३	१४
३०.	विन	१०	६	४
३१.	नुनिया	४७	२३	२४
३२.	चेपाड/पर्जा	२९	१७	१२
३३.	सोनार	१९	१०	९
३४.	सुनुवार	५८	२७	३१
३५.	राजपुत	१८	१०	८
३६.	वादी	३५	१८	१७
३७.	घले	४०४	१८७	२१७
३८.	खवास	३७	१८	१९
३९.	दराइ	३०३	१३७	१६६
४०.	भोटे	१४	७	७
४१.	बोटे	१३	५	८
४२.	बराम/बरामु	२८७	१२९	१५८
४३.	गाइने	९९	४५	५४
४४.	कमार	३४	१७	१७
४५.	रौनियार	२०	८	१२
४६.	अन्य	१२५	६१	६४
४७.	विदेशी	२९६	१८६	११०
जम्मा		५२४६८	२४२५७	२८२११

च) मातृभाषा अनुसार गोरखा नगरपालिकाको जनसंख्या

राष्ट्रिय जनगणना २०७८ को नतिजा अनुसार गोरखा नगरपालिकामा मातृभाषा का रूपमा सबैभन्दा बढि बोलिने नेपाली भाषा ४२७३३ जना देखिएको छ । नेपाली पछि मातृभाषाको रूपमा बढि बोलिने भाषाहरुमा गुरुङ २८९६

जना ,मगर/धुत २०२१ जना, तामाङ्ग १०१७ जना र कुमाल ९९३ जना लगायत यस नगरपालिकामा बोलिने मातृभाषाको विवरण यस प्रकार रहेका छन।

तालीका नं. २.७४

क्र.सं.	मातृभाषा	जम्मा	पुरुष	महिला
१	नेपाली	४२७७३	१९८२२	२२९५१
२	मैथिली	७०	३८	३२
३	भोजपुरी	४८५	२७९	२०६
४	थारु	७०	३१	३९
५	तामाङ	१०१७	४६४	५५३
६	नेपालभाषा (नेवारी)	९५१	४१८	५३३
७	बज्जिका	११	५	६
८	मगर धुत	२०२१	९१३	११०८
९	उर्दु	४७	२४	२३
१०	अवधी	२५	९	१६
११	याक्थाङ/लिम्बु	२४	९	१५
१२	गुरुङ	२८९६	१२३०	१६६६
१३	राइ	४४	१८	२६
१४	सेर्पा	१८	९	९
१५	हिन्दी	८४	५८	२६
१६	चेपाङ	१९	१०	९
१७	भुजेल	३१	१६	१५
१८	बङ्गला	३३	२४	९
१९	कुमाल	९९३	४९३	५००
२०	घले	३३२	१५३	१७९
२१	खस	११	६	५
२२	संस्कृत	३८	२१	१७
२३	मुसलमान	३९१	१६७	२२४
२४	बालकुरा/बराम	३४	१६	१८
२५	अन्य	५०	२४	२६
जम्मा		५२४६८	२४२५७	२८२११

छ) धर्म अनुसार जनसंख्या विवरण

राष्ट्रिय जनगणना २०७८ अनुसार गोरखा नगरपालिकामा सबैभन्दा बढी हिन्दु धर्मालम्बी ४२८६२ जना रहेका छन् भने क्रिश्चियन ३६०१ जना, बौद्ध धर्मालम्बी ३४०३ जना, इस्लाम १९९३ जना, बोन ४९१ जना, प्रकृती ९२२ किरात धर्म मान्ने २६ जना धर्मालम्बिहरुको बसोबास रहेको देखिएको छ।

तालिका नं. २.७५

धर्म लिङ्ग	जम्मा	हिन्दु	बौद्ध	इस्लाम	किराँत	क्रिश्चियन	प्रकृती	बोन
जम्मा	५२४६८	४२८६२	३४०३	१९९३	२६	३६०१	९२	४९१
पुरुष	२४२५७	१९८९३	१५३६	९५८	१४	१५९१	४०	२२५
महिला	२८२११	२२९६९	१८६७	१०३५	१२	२०१०	५२	२६६

ज) घरको स्वामित्व अनुसार घरपरिवार विवरण

विगतको जनगणनामा जस्तै वि.स. २०७८ मा लिएको राष्ट्रिय जनगणनामा घरपरिवार ले आवासिय हैसियतले प्रयोग गरिरहेका घरको स्वामित्व सम्बन्धि प्रश्नहरु सोधिएका थिए । यस नगरपालिकाका जम्मा १४९८८ घरपरिवार मध्ये ७८.५ प्रतिशत घरपरिवार हरु आफ्नै निजी स्वामित्वको घरमा बसोबास गरिरहेको पाइयो भने २०.१ प्रतिशत घरपरिवारहरु भाडामा बसेको पाइयो ।

तालिका नं.२.७६

क्र.स.	विवरण	घरपरिवार	
		संख्या	प्रतिशत
१	आफ्नै (निजी)	११७७०	७८.५
२	भाडामा	३०१३	२०.१
३	संस्थागत	१२६	०.८
४	अन्य	७९	०.५

झ) वैवाहिक स्थिति सम्बन्धी विवरण

राष्ट्रिय जनगणना २०७८ को नतिजा अनुसार गोरखा नगरपालिकामा अविवाहित, विवाहित, एकल (विधुर/विधुवा), पारपाचुके र छुटिएको आधारमा वैवाहिक स्थितिलाई निम्नसार तालिकामा व्यक्त गरिएको हो।

तालिका नं.२.७७

वैवाहिक स्थिती	जम्मा (प्रतिशतमा)	पुरुष		महिला	
		संख्या	प्रतिशत	संख्या	प्रतिशत

अविवाहित	२९.७	३५.७	२४.९
विवाहित	६३.८	६९.२	६५.९
एकल (विधुर/विधुवा)	५.४	२.२	८.०
पारपाचुके	०.२	०.२	०.३
छुटिएको	०.८	०.७	०.९

ज) पिउने पानीको स्रोत अनुसार गोरखा नगरपालिका को घरपरिवार विवरण

राष्ट्रिय जनगणना २०७८ को नतिजा अनुसार गोरखा नगरपालिकामा रहेका १४९८८ परिवार मध्ये २३.३ प्रतिशत परिवार धारा/पाइप (घरपरिसर भित्र) र २६.९ प्रतिशत घरपरिवार धारा/पाइप (घरपरिसर बाहिर) रहेका पिउने पानीको स्रोत प्रयोग गरिरहेको देखिएको छ। यसैगरी यस नगरपालिका अन्तरगत रहेका घरपरिवारले प्रयोग गर्ने पिउने पानीको स्रोत सम्बन्धि विवरण तलको तालिकामा निम्न बमोजिम देखाएको छ।

तालिका नं. २.७८

क्र.स.	पिउने पानीको स्रोत	घरपरिवार	
		संख्या	प्रतिशत
१	धारा/पाइप (घरपरिसर भित्र)	३४८५	२३.३
२	धारा/पाइप (घरपरिसर बाहिर)	४०३८	२६.९
३	ट्युबेल/हाते पम्प	०	०
४	ढाकिएको (इनार/कुवा)	१९६	१.३
५	खुला (इनार/कुवा)	२४९	१.७
६	मुल धारा	६९०६	४६.१
७	खोला/झरना	३१	०.२
८	जार/बोतल	७३	०.५
९	अन्य	१०	०.१
जम्मा		१४९८८	

ट) खाना पकाउने इन्धनको स्रोत अनुसार घरपरिवार को विवरण

राष्ट्रिय जनगणना २०७८ अनुसार यस नगरपालिकामा धेरैजसो परिवारहरूले आफु बसोबास रहेको घर आवासिय इकाईमा खाना पकाउने इन्धन को स्रोतको लागि सबै भन्दा बढी एल.पी. ग्यास ६२.४ प्रतिशत प्रयोग गर्ने गरेको देखिन्छ। त्यसैगरी खाना पकाउन काठ/दाउरा ३४.८ प्रतिशत, विजुलि ०.१ प्रतिशत, बायोग्यास २.३ प्रतिशत, मट्टितेल ०.३ प्रतिशत, गुइँठा /गोरहा ०.०१ प्रतिशत र अन्य ०.१ प्रतिशत प्रयोग गरेको देखिन्छ।

तालिका नं. २.७९

खाना पकाउने इन्धनको स्रोत	घरपरिवार	
	संख्या	प्रतिशत
काठ/दाउरा	५२०९	३४.८
एल.पि. ग्याँस	९३५०	६२.४
बिजुली	२१	०.१
गुडँठा/गोरहा	२	०.०१
बायोग्याँस	३४६	२.३
मट्टितेल	४४	०.३
अन्य	१६	०.१
	१४९८८	

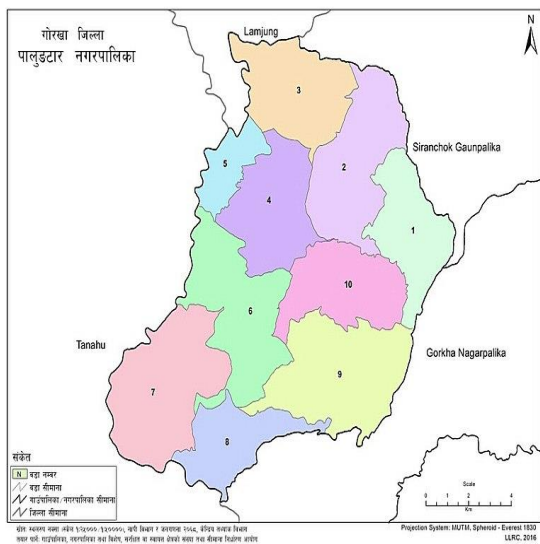
ठ) बत्ती बाल्नको लागी अक्सर प्रयोग गरिने इन्धन

राष्ट्रिय जनगणना २०७८ को नतिजा अनुसार यस नगरपालिकामा रहेका १४९८८ घरपरिवार मध्ये बत्ती बाल्न अक्सर प्रयोग गर्ने इन्धनकोरूपमा सबैभन्दा बढी बिजुली ९७.८ प्रतिशत, सोलार १.९ प्रतिशत, मट्टितेल ०.१ प्रतिशत, बायोग्याँस ०.०२ प्रतिशत र अन्य ०.१ प्रतिशत प्रयोग गरिरहेको घरपरिवार देखिन्छ।

तालिका नं. २.८०

क्र.स.	बत्ती बाल्नको लागी अक्सर प्रयोग गरिने इन्धन	घरपरिवार	
		संख्या	प्रतिशत
१	बिजुली	१४६५७	९७.८
२	सोलार	२९२	१.९
३	मट्टितेल	१८	०.१
४	बायोग्याँस	३	०.०२
५	अन्य	१८	०.१
जम्मा		१४९८८	

२.१२ पालुडटार नगरपालिका



क) पालुडटार नगरपालिका को संक्षिप्त परिचय

जम्मा जनसंख्या-३७४०९

क्षेत्रफल -१५८.६२वर्ग कि.मि.

जम्मा वडा संख्या- १०

केन्द्र-पालुडटार गाउँपालिका

समावेश भएका साविक गा.वि.स.-पालुडटार न.पा.,मिरकोट,

धुवाकोट र खोप्लाड

ख) सीमाना

पुर्व - गोरखा न.पा. र सिरानचोक गा.पा.

पश्चिम —तनहुँ जिल्ला

उत्तर- सिरानचोक गा.पा. र लमजुङ जिल्ला

दक्षिण — गोरखा न.पा. र तनहुँ जिल्ला

वडा विभाजन

तालिका नं. २.८१

वडा नं.	समावेश भएका साविक गा.वि.स. /न.पा.	साविक वडा	जनसंख्या
१	खोप्लाड	४-९	३३२६
२	खोप्लाड	१-३	३४३०
	पालुडटार	१२,१३	
३	पालुडटार	७,११	२६८२
४	पालुडटार	६,८,९	४३९०
५	पालुडटार	१०	४७७१
६	पालुडटार	१,४,५	४२९९
७	पालुडटार	२,३	५४७८
८	धुवाँकोट	१-६	२८०६
		७-९	४१८५
९	मिरकोट	५,८	
१०	मिरकोट	१-४,६,७,९	१९४२

ग) पालुडटार नगरपालिका को वडागत जनसंख्या

राष्ट्रिय जनगणना २०७८ को प्राप्त नतिजा अनुसार पालुडटार नगरपालिकामा १० वटा वडा रहेका छन्। यस नगरपालिकाको वडागत जनसंख्या विवरण तलको तालिकामा देखाएको छ।

तालिका नं. २.८२

वडा नं.	पुरुष	महिला	जम्मा
१	१५२५	१८०१	३३२६
२	१५४७	१८८३	३४३०
३	१२३४	१४४८	२६८२
४	२०२१	२३६९	४३९०
५	२२६२	२५०९	४७७१
६	२०१५	२२८४	४२९९
७	२५४२	२९३६	५४७८
८	१३०४	१५०२	२८०६
९	१९१८	२२६७	४१८५
१०	८९४	१०४८	१९४२
जम्मा	१७२६२	२००४७	३७३०९

घ) लिङ्ग र उमेर समुह अनुसार जनसंख्या वितरण

पालुडटार नगरपालिका अन्तरगत लिङ्ग र उमेर समुह अनुसारको जनसंख्या विवरण निम्न बमोजिमा तलको तालिकामा देखाएको छ।

तालिका नं. २.८३

क्र.स.	उमेर समुह (वर्ष)	जनसंख्या		
		जम्मा	पुरुष	महिला
१	००-०४	२४००	१२२२	११७८
२	५-९	२८८५	१५१७	१३६८
३	१०-१४	३३९४	१७२२	१६७२
४	१५-१९	३४५२	१७१०	१७४२
५	२०-२४	२७५६	११९६	१५६०
६	२५-२९	२६९९	११३२	१५६७
७	३०-३४	२३८३	९१४	१४६९
८	३५-३९	२३०६	८९३	१४१३
९	४०-४४	२३६९	९९०	१३७९
१०	४५-४९	१९७६	८६२	१११४

११	५०-५४	२३६९	१०९४	१२७५
१२	५५-५९	२०३५	९९८	१०३७
१३	६०-६४	१९६७	८९९	१०६८
१४	६५-६९	१६१५	७८०	८३५
१५	७०-७४	१२३०	५३७	६९३
१६	७५-७९	७८०	३९३	३८७
१७	८०-८४	४०५	२०२	२०३
१८	८५-८९	२५९	१३३	१२६
१९	९०-९४	८६	४६	४०
२०	९५ र सो भन्दा माथी	४३	२२	२१

ड) पालुडटार नगरपालिका को जातजाति विवरण

पालुडटार नगरपालिकामा सबैभन्दा बढी क्षेत्री ५७७३ जना ,दोस्रोमा पहाडी ब्राहमण ४४२३ जना तेस्रोमा कुमाल जाति ४१४९ जना रहेका छन भने यस नगरपालिकामा रहेका जातजातिहरुको विवरण निम्न बमोजिम तलको तालिकामा प्रस्तुत गरिएको छ।

तालिका नं.२.८४

क्र.स.	जातजाती	जम्मा	पुरुष	महिला
१.	क्षेत्री	५७७३	२६३०	३१४३
२.	पहाडी ब्राहमण	४४२३	२०१४	२४०९
३.	मगर	३१४९	१४६६	१६८३
४.	थारु	३६	२०	१६
५.	तामाङ	३२८३	१५६९	१७१४
६.	नेवा:(नेवार)	३०६७	१४६९	१५९८
७.	विश्वमकर्मा	२३८८	११०१	१२८७
८.	मुसलमान	२८९	१३८	१५१
९.	राइ	२५	१६	९
१०.	गुरुङ	२१४६	९८०	११६६
११.	परियार	१६३६	७४७	८८९

१२.	ठकुरी	२९३	१२३	१७०
१३.	मिजार	४०२४	१८२८	२१९६
१४.	तेली	१२	५	७
१५.	सन्यासी/सनामी	१३३७	५८१	७५६
१६.	तराइ ब्राहमण	१८	१३	५
१७.	कलवार	२८	१३	१५
१८.	कुमाल	४१४९	१९३०	२२१९
१९.	घर्ती/भुजेल	५५९	२५२	३०७
२०.	माझी	७०	३३	३७
२१.	चेपाड/पर्जा	७१	२९	४२
२२.	सुनुवार	१००	४३	५७
२३.	बादी	१२	७	५
२४.	बघाई/बाधी	११	५	६
२५.	घले	८२	४३	३९
२६.	दराइ	३७	२२	१५
२७.	वोटे	२९	१७	१२
२८.	बराम/बरामु	१७९	८२	९७
२९.	गाइने	५०	२३	२७
३०.	रानाथारु	१४	६	८
३१.	अन्य	८६	३७	४९
३२.	विदेशी	३३	२०	१३
जम्मा		३७४०९	१७२६२	२०१४७

च) मातृभाषा अनुसार पालुडटार नगरपालिका को जनसंख्या

राष्ट्रिय जनगणना २०७८ को नतिजा अनुसार पालुडटार नगरपालिकामा मातृभाषा का रूपमा सबैभन्दा बढि बोलिने नेपाली भाषा ३१२८७ जना देखिएको छ । नेपाली पछि मातृभाषाको रूपमा बढी बोलिने भाषाहरुमा तामाङ्ग २१८९ जना, कुमाल ९८० जना, गुरुङ ९७९ जना र मगर/धुत ८८७ जना लगायत यस नगरपालिकामा बोलिने मातृभाषाहरुको विवरण यस प्रकार रहेका छन ।

तालीका नं. २.८५

क्र.सं.	मातृभाषा	जम्मा	पुरुष	महिला
१	नेपाली	३१२८७	१४३४१	१६९४६
२	मैथिली	१८	१२	६
३	भोजपुरी	१४९	८३	६६

४	थारु	१४	८	६
५	तामाङ	२१८९	१०६८	११२१
६	नेपालभाषा (नेवारी)	५१८	२५८	२६०
७	मगर धुत	८८७	४०६	४८१
८	उर्दु	२४	१०	१४
९	आवधी	५३	२७	२६
१०	गुरुङ	९७९	४४५	५३४
११	हिन्दी	१४	९	५
१२	चेपाङ	६५	२६	३९
१३	भुजेल	२३	११	१२
१४	कुमाल	९८०	४५४	५२६
१५	दराइ	१८	९	९
१६	घले	४९	२४	२५
१७	संस्कृत	२३	१५	८
१८	मुसलमान	१०	३	७
१९	बालकुरा/बराम	७४	३८	३६
२०	अन्य	३५	१५	२०
जम्मा		३७४०९	१७२६२	२०१४७

छ) धर्म अनुसार जनसंख्या विवरण

राष्ट्रिय जनगणना २०७८ अनुसार पालुडटार नगरपालिकामा सबैभन्दा बढि हिन्दु धर्म मान्ने ३७४०९ जना, बौद्ध धर्म मान्ने ३३६५ जना, क्रिश्चियन धर्म मान्ने २७०५ जना, इस्लाम धर्म मान्ने २९३ जना, प्रकृती धर्म मान्ने ९८ जना, बोन धर्म मान्ने ८६ जना र किरात धर्म मान्ने ३ जना धर्मालम्बीहरुको बसोबास रहेको पाइन्छ।

तालिका नं.२.८६

धर्म	जम्मा	हिन्दु	बौद्ध	इस्लाम	किराँत	क्रिश्चियन	प्रकृती	बोन
जम्मा	३७४०९	३०८५९	३३६५	२९३	३	२७०५	९८	८६
पुरुष	१७२६२	१४२११	१५४६	१४२	२	१२७१	५१	३९
महिला	२०१४७	१६६४८	१८१९	१५१	१	१४३४	४७	४७

ज) घरको स्वामित्व अनुसार घरपरिवार विवरण

विगतको जनगणनामा जस्तै विस २०७८ मा लिएको राष्ट्रिय जनगणनामा घरपरिवार ले आवासिय हैसियतले प्रयोग गरिरहेका घरको स्वामित्व सम्बन्धि प्रश्नहरू सोधिएका थिए । यस नगरपालिकाका जम्मा ११०७२ घरपरिवार मध्ये ९४.४ प्रतिशत घरपरिवार हरू आफ्नै निजी स्वामित्वको घरमा बसोबास गरिरहेको पाइयो भने ५ प्रतिशत घरपरिवारहरू भाडामा बसेको पाइयो ।

तालिका नं.२.८७

क्र.स.	विवरण	घरपरिवार	
		संख्या	प्रतिशत
१	आफ्नै (निजी)	१०४४९	९४.४
२	भाडामा	५५५	५
३	संस्थागत	१७	०.२
४	अन्य	५१	०.५

झ) वैवाहिक स्थिति सम्बन्धी विवरण

राष्ट्रिय जनगणना २०७८ को नतिजा अनुसार यस नगरपालिकामा अविवाहित, विवाहित, एकल (विधुर/विधुवा), पारपाचुके र छुटिएको आधारमा वैवाहिक स्थितिलाई निम्नसार तालिकामा व्यक्त गरिएको हो ।

तालिका नं.२.८८

वैवाहिक स्थिती	जम्मा (प्रतिशतमा)	पुरुष	महिला
अविवाहित	२६.८	३२.८	२१.७
विवाहित	६६.४	६३.९	६८.५
एकल (विधुर/विधुवा)	६.१	२.६	८.९
पारपाचुके	०.१	०.२	०.१
छुटिएको	०.६	०.५	०.७

ञ) पिउने पानीको स्रोत अनुसार पालुडटार नगरपालिका को घरपरिवार विवरण

राष्ट्रिय जनगणना २०७८ को नतिजा अनुसार पालुडटार नगरपालिकामा रहेका ११०७२ परिवार मध्ये ३६.८ प्रतिशत परिवार धारा/पाइप (घरपरिसर भित्र) र ४०.८ प्रतिशत घरपरिवार धारा/पाइप (घरपरिसर बाहिर) रहेका पिउने पानीको स्रोत प्रयोग गरिरहेको देखिएको छ । यसैगरी यस गाउँपालिका अन्तर्गत रहेका घरपरिवारले प्रयोग गर्ने पिउने पानीको स्रोत सम्बन्धि विवरण तलको तालिकामा निम्न बमोजिम देखाएको छ ।

तालिका नं. २.८९

क्र.स.	पिउने पानीको स्रोत	घरपरिवार	
		संख्या	प्रतिशत
१	धारा/पाइप (घरपरिसर भित्र)	४०७५	३६.८
२	धारा/पाइप (घरपरिसर बाहिर)	४५१९	४०.८
३	ट्युबेल/हाते पम्प	०	०
४	ढाकिएको इनार/कुवा	४५४	४.१
५	खुला इनार/कुवा	५२३	४.७
६	मुल धारा	१३८८	१२.५
७	खोला/झरना	८७	०.८
८	जार/बोतल	१	०.०१
९	अन्य	२५	०.२
जम्मा		११०७२	

ट) खाना पकाउने इन्धनको स्रोत अनुसार घरपरिवार को विवरण

राष्ट्रिय जनगणना २०७८ अनुसार यस नगरपालिकामा धेरैजसो परिवारहरूले आफु बसोबास रहेको घर आवासिय इकाईमा खाना पकाउने इन्धन को स्रोतको लागि सबै भन्दा बढी काठ/दाउरा ५४.८ प्रतिशत प्रयोग गर्ने गरेको देखिन्छ । त्यसैगरी खाना पकाउन एल.पी.ग्याँस ४१.८ प्रतिशत ,बिजुलि ०.४ प्रतिशत, बायोग्याँस २.९ प्रतिशत , मट्टितेल ०.१ प्रतिशत र गुइँठा/गोरहा ०.०१ प्रतिशत प्रयोग गरेको देखिन्छ ।

तालिका नं. २.१०

खाना पकाउने इन्धनको स्रोत	घरपरिवार	
	संख्या	प्रतिशत
काठ/दाउरा	६०६७	५४.८
एल.पि. ग्याँस	४६३३	४१.८
बिजुली	३९	०.४
गुइँठा/गोरहा	१	०.०१
बायोग्याँस	३१९	२.९
मट्टितेल	१३	०.१
अन्य	०	०
जम्मा	११०७२	

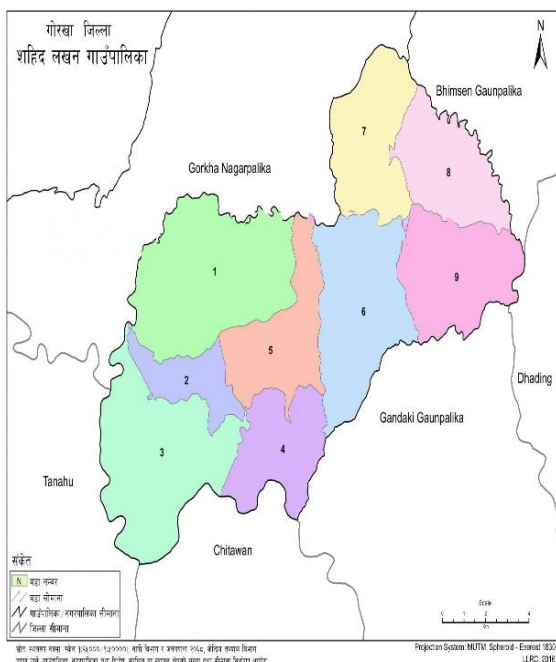
ठ) बत्ती बालनको लागी अक्सर प्रयोग गरिने इन्धन

राष्ट्रिय जनगणना २०७८ को नतिजा अनुसार यस नगरपालिकामा रहेका ११०७२ घरपरिवार मध्ये बत्ती बालन अक्सर प्रयोग गर्ने इन्धनकोरूपमा सबैभन्दा बढि बिजुली ९७.६ प्रतिशत, सोलार १.६ प्रतिशत, मट्टितेल ०.५ प्रतिशत, बायोग्याँस ०.०५ प्रतिशत र अन्य ०.४ प्रतिशत प्रयोग गरिरहेको घरपरिवार देखिन्छ।

तालिका नं. २.९१

क्र.स.	बत्ती बालनको लागी अक्सर प्रयोग गरिने इन्धन	घरपरिवार	
		संख्या	प्रतिशत
१	बिजुली	१०८०२	९७.६
२	सोलार	१७५	१.६
३	मट्टितेल	५०	०.५
४	बायोग्याँस	६	०.०५
५	अन्य	३९	०.४
जम्मा		११०७२	

२.१३ शहिद लखन गाउँपालिका



क) शहिद लखन गाउँपालिका को संक्षिप्त परिचय

जम्मा जनसंख्या - २३०७६

क्षेत्रफल-१४८.९७ वर्ग कि.मि.

जम्मा वडा संख्या - ९

केन्द्र —घैरुड,गोरखा

समावेश भएका साविक गा.वि.स.-बक्राड ,मनकामना ,ताक्लुड

,घैरुड, बुंकोट र नामजुड

ख) सीमाना

पुर्व — भिमसेन ,गण्डकी गापा र धादिङ जिल्ला

पश्चिम —गोरखा न पा र तनहू जिल्ला

उत्तर- गोरखा न.पा. र भिमसेन गा.पा.

दक्षिण — गण्डकी गा.पा. चितवन र तनहूँ जिल्ला

वडा विभाजन

तालिका नं. २.९२

वडा नं.	समावेश भएका साविक गा.वि.स./न.पा.	साविक वडा	जनसंख्या
१	बक्राड	१-९	२१३२
२	मनकामना	१,२,४,५	२६४९
३	मनकामना	३,६-९	३४४९
४	ताक्लुड	१-४	२६१२
५	ताक्लुड	५-९	१८४७
६	घैरुड	१-९	३१३५
७	बुङ्कोट	१-४	३०४८
८	बुङ्कोट	५-९	२०७४
९	नाम्जुड	१-९	२१३०

ग) शहिद लखन गाउँपालिका को वडागत जनसंख्या

स्थानिय तहको नयाँ संरचना अनुसार शहिद लखन गाउँपालिकामा जम्मा ९ वटा वडाहरु रहेका छन्। यस गाउँपालिकाको वडागत जनसंख्या तलको तालिकामा देखाइएको छ।

तालिका नं. २.९३

वडा नं.	पुरुष	महिला	जम्मा
१	१०२०	१११२	२१३२
२	१२६३	१३८६	२६४९
३	१६८७	१७६२	३४४९
४	११९८	१४१४	२६१२
५	८६२	९८५	१८४७
६	१४५०	१६८५	३१३५
७	१३९२	१६५६	३०४८
८	९४९	११२५	२०७४
९	९८६	११४४	२१३०
जम्मा	१०८०७	१२२६९	२३०७६

घ) लिङ्ग र उमेर समुह अनुसार जनसंख्या वितरण

राष्ट्रिय जनगणना २०७८ को नतिजा अनुसार शहिद लखन गाउँपालिका अन्तरगतको लिङ्ग र उमेर समुह अनुसारको जनसंख्या वितरण निम्न बमोजिम रहेको छ।

तालिका नं. २.९४

क्र.स.	उमेर समुह (वर्ष)	जनसंख्या
--------	------------------	----------

		जम्मा	पुरुष	महिला
१	००-०४	१४४२	७८२	६६०
२	५-९	१५९०	७९४	७९६
३	१०-१४	१७९२	९२०	८७२
४	१५-१९	१८६२	९१२	९५०
५	२०-२४	१७५६	७८०	९७६
६	२५-२९	१६२१	७०३	९१८
७	३०-३४	१५१६	६५९	८५७
८	३५-३९	१३५९	६१५	७४४
९	४०-४४	१२८२	५२८	७५४
१०	४५-४९	१२३३	५०९	७२४
११	५०-५४	१५५४	७०१	८५३
१२	५५-५९	१३५७	६३२	७२५
१३	६०-६४	१३७९	६१६	७६३
१४	६५-६९	११८०	५८४	५९६
१५	७०-७४	९०८	४३५	४७३
१६	७५-७९	६१८	३१५	३०३
१७	८०-८४	३३६	१८७	१४९
१८	८५-८९	१८६	९५	९१
१९	९०-९४	७५	२९	४६
२०	९५ र सो भन्दा माथी	३०	११	१९

ड) शहद लखन गाउँपालिकाको जातजाति विवरण

राष्ट्रिय जनगणना २०७८ को नतिजा अनुसार शहद लखन गाउँपालिकामा सबैभन्दा बढि मगर जाति ८६८१ जना दोस्रोमा नेवा: (नेवार) ३६१४ जना तेस्रोमा पहाडी ब्राहमण २४८१ जना

तालिका नं. २.९५

क्र.स.	जातजाती	जम्मा	पुरुष	महिला
१	क्षेत्री	१३९१	६७२	७१९
२	पहाडी ब्राहमण	२४८१	११७२	१३०९
३	मगर	८६२१	४०५१	४५७०
४	थारु	२३	१५	८
५	तामाङ	१७	७	१०
६	नेवा:(नेवार)	३६१४	१६६२	१९५२
७	विश्वकर्मा	८३१	३७७	४५४
८	मुसलमान	३०	१६	१४
९	गुरुङ	२२१९	१०६१	११५८
१०	परियार	८६१	३८५	४७६
११	ठकुरी	४४	२१	२३
१२	मिजार	१८१०	८०७	१००३
१३	तेली	११	५	६
१४	सन्यासी/दसनामी	१०	५	५
१५	कुमाल	११	८	३
१६	घर्ती/भुजेल	१०३	४९	५४
१७	खत्वे	२५	८	१७
१८	माझी	३९	१९	२०
१९	नुनिया	१०	७	३
२०	चेपाङ/पर्जा	४७६	२२९	२४७
२१	सुनुवार	४०	२०	२०
२२	दराइ	१३७	६१	७६
२३	बराम/बरामु	२९	१६	१३
२४	लहोपा	२६	१२	१४
२५	चमार	९५	४६	४९
२६	अन्य	७९	४१	३८
२७	विदेशी	४३	३५	८
जम्मा		२३०७६	१०८०७	१२२६९

च) मातृभाषा अनुसार शहिद लखन गाउँपालिका को जनसंख्या

शहिद लखन गाउँपालिकामा मातृभाषाको रूपमा नेपाली बोल्नेको जनसंख्या १५७२० जना रहेको देखिएको छ । नेपाली पछि मातृभाषाको रूपमा बढि बोलीने भाषाहरूमा मगर धुत ६४६३ जना ,गुरुङ ३२८ जना ,चेपाङ २११ जना लगायत यस गाउँपालिकामा बोलिने भाषाहरूको विवरण तलको तालिकामा देखाइएको छ ।

तालीका नं. २.९६

क्र.सं.	मातृभाषा	जम्मा	पुरुष	महिला
१	नेपाली	१५७२०	७३२६	८३९४
२	मैथिली	१८	१२	६
३	भोजपरी	४१	२६	१५
४	थारु	१३	७	६
५	नेपालभाषा (नेवारी)	१७४	७४	१००
६	मगर धुत	६४६३	३०४६	३४१७
७	गुरुङ	३२८	१५२	१७६
८	हिन्दी	३६	३१	५
९	चेपाङ	२११	९७	११४
१०	दराइ	१७	७	१०
११	अन्य	५५	२९	२६
जम्मा		२३०७६	१०८०७	१२२६९

छ) धर्म अनुसार जनसंख्या विवरण

राष्ट्रिय जनगणना २०७८ अनुसार शहिद लखन गाउँपालिकामा सबैभन्दा बढि हिन्दु धर्म मान्ने २११०८ जना ,बौद्ध धर्म मान्ने १०९१ जना ,प्रकृती धर्म मान्ने ५०३ जना ,क्रिश्चियन धर्म मान्ने २४८ जना ,बोन धर्म मान्ने ८७ जना , इस्लाम धर्म मान्ने ३६ जना र किरात धर्म मान्ने २ जना धर्मालम्बीहरूको बसोबास रहेको छ ।

तालीका नं. २.९७

धर्म	जम्मा	हिन्दु	बौद्ध	इस्लाम	किराँत	क्रिश्चियन	प्रकृती	बोन
जम्मा	२३०७६	२११०८	१०९१	३६	२	२४८	५०३	८७
पुरुष	१०८०७	९८६९	५३८	२१	२	१०८	२२९	३९
महिला	१२२६९	११२३९	५५३	१५	०	१४०	२७४	४८

ज) घरको स्वामित्व अनुसार घरपरिवार विवरण

विगतको जनगणनामा जस्तै विस २०७८ मा लिएको राष्ट्रिय जनगणनामा घरपरिवार ले आवासिय हैसियतले प्रयोग गरिरहेका घरको स्वामित्व सम्बन्धि प्रश्नहरू सोधिएका थिए । यस गाउँपालिकाका जम्मा ६८५६ घरपरिवार मध्ये ९६ प्रतिशत घरपरिवार हरू आफ्नै निजी स्वामित्वको घरमा बसोबास गरिरहेको पाइयो भने ३.४ प्रतिशत घरपरिवारहरू भाडामा बसेको पाइयो ।

तालिका नं.२.९८

क्र.स.	विवरण	घरपरिवार	
		संख्या	प्रतिशत
१	आफ्नै (निजी)	६५८०	९६
२	भाडामा	२३६	३.४
३	संस्थागत	१४	०.२
४	अन्य	२६	०.४

झ) वैवाहिक स्थिति सम्बन्धी विवरण

राष्ट्रिय जनगणना २०७८ को नतिजा अनुसार शहिद लखन गाउँपालिकामा अविवाहित, विवाहित, एकल (विधुर/विधुवा), पारपाचुके र छुटिएको आधारमा वैवाहिक स्थितिलाई निम्नुसार तालिकामा व्यक्त गरिएको हो ।

तालिका नं.२.९९

वैवाहिक स्थिती	जम्मा (प्रतिशतमा)	पुरुष	महिला
अविवाहित	२५.१	३०.२	२०.७
विवाहित	६७.५	६५.३	६९.४
एकल (विदुर/विधुवा)	६.७	३.६	९.३
पारपाचुके	०.२	०.२	०.१
छुटिएको	०.६	०.७	०.५

ज) पिउने पानीको स्रोत अनुसार शहिद लखन गाउँपालिका को घरपरिवार विवरण

राष्ट्रिय जनगणना २०७८ को नतिजा अनुसार शहिद लखन गाउँपालिकामा रहेका ६८५६ परिवार मध्ये ४२.६ प्रतिशत परिवार धारा/पाइप (घरपरिसर भित्र) र ३३.५ प्रतिशत घरपरिवार धारा/पाइप (घरपरिसर बाहिर) रहेका पिउने पानीको स्रोत प्रयोग गरिरहेको देखिएको छ। यसैगरी यस गाउँपालिका अन्तरगत रहेका घरपरिवारले प्रयोग गर्ने पिउने पानीको स्रोत सम्बन्धि विवरण तलको तालिकामा निम्न बमोजिम देखाएको छ।

तालिका नं. २.१००

क्र.स.	पिउने पानीको स्रोत	घरपरिवार	
		संख्या	प्रतिशत
१	धारा/पाइप (घरपरिसर भित्र)	२९२२	४२.६
२	धारा/पाइप (घरपरिसर बाहिर)	२२९५	३३.५
३	ट्युबेल/हाते पम्प	०	०
४	ढाकिएको इनार/कुवा	१०	०.१
५	खुला इनार/कुवा	९५	१.४
६	मुल धारा	१५०९	२२.०
७	खोला/झरना	१५	०.२
८	जार/बोतल	०	०
९	अन्य	१०	०.१
जम्मा		६८५६	

ट) खाना पकाउने इन्धनको स्रोत अनुसार घरपरिवार को विवरण

राष्ट्रिय जनगणना २०७८ अनुसार यस गाउँपालिकामा ६५.२ प्रतिशत परिवारले खाना पकाउन अक्सर काठ/दाउरा प्रयोग गर्ने गरेको देखिन्छ। खाना पकाउन अक्सर एल.पी. ग्याँस ३०.८ प्रतिशत, बिजुली ०.३ प्रतिशत, गुइँठा/गोरहा ०.३ प्रतिशत, बायोग्याँस ३ प्रतिशत, मट्टितेल ०.३ प्रतिशत र अन्य ०.१ प्रतिशत ले प्रयोग गरेको पाइन्छ।

तालिका नं. २.१०१

खाना पकाउने इन्धनको स्रोत	घरपरिवार	
	संख्या	प्रतिशत
काठ/दाउरा	४४७०	६५.२
एल.पी . ग्याँस	२११३	३०.८
बिजुली	२१	०.३
गुइँठा/गोरहा	२०	०.३
बायोग्याँस	२०६	३
मट्टितेल	२२	०.३
अन्य	४	०.१
जम्मा	६८५६	

ठ) बत्ती बाल्नको लागी अक्सर प्रयोग गरिने इन्धन

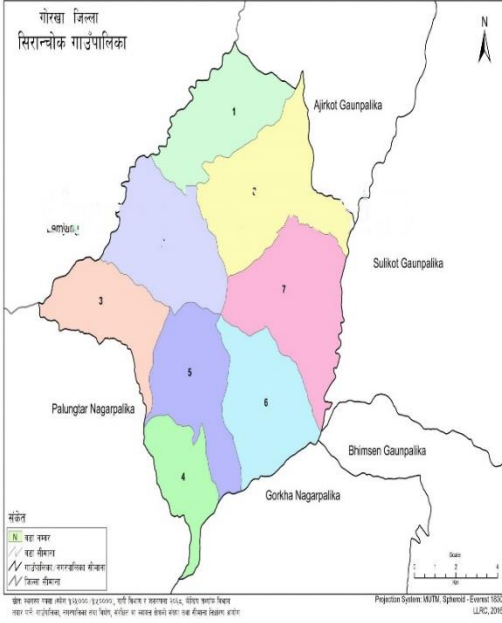
राष्ट्रिय जनगणना २०७८ को नतिजा अनुसार यस गाउँपालिकामा रहेका ६८५६ घरपरिवार मध्ये बत्ती बाल्न अक्सर प्रयोग गर्ने इन्धनकोरूपमा सबैभन्दा बढि बिजुलि ९६.५ प्रतिशत, सोलार २.८ प्रतिशत, मट्टितेल ०.३ प्रतिशत, बायोग्याँस ०.०३ प्रतिशत र अन्य ०.३ प्रतिशत प्रयोग गरिरहेको घरपरिवारहरू देखिन्छ।

तालिका नं.२.१०२

क्र.स.	बत्ती बाल्नको लागी अक्सर प्रयोग गरिने इन्धन	घरपरिवार	
		संख्या	प्रतिशत
१	बिजुली	६६१९	९६.५
२	सोलार	१९५	२.८
३	मट्टितेल	२१	०.३
४	बायोग्याँस	२	०.०३
५	अन्य	१९	०.३
जम्मा		६८५६	

२.१४ सिरानचोक गाउँपालिका

क) सिरानचोक गाउँपालिका को संक्षिप्त परिचय



जम्मा जनसंख्या - १९७१९

क्षेत्रफल - १२१.६६

जम्मा वडा संख्या - ८

केन्द्र- छोप्राक, गोरखा

समावेश भएका साविक गा.वि.स.-केरावारी, थालाजुड, हर्मी, छोप्राक, गाँखु, श्रीनाथकोट र जौवारी गा.वि.स.

ख) सीमाना

पुर्व — वारपाक सुलिकोट गा. पा.

पश्चिम — पालुङटार नगरपालिका र लमजुङ जिल्ला

उत्तर- अजिरकोट गा पा र लमजुङ जिल्ला

दक्षिण — गोरखा नगरपालिका

वडा विभाजन

तालिका नं. २.१०३

वडा नं.	समावेश भएका साविक गा.वि.स./न.पा.	साविक वडा	जनसंख्या
१	केरावारी	१-९	१७८०
२	थालाजुड	१-९	२१८७
३	हर्मी	१-९	२५७०
४	छोप्राक	७-९	२४९५
५	छोप्राक	१-६	२६१२
६	गाँखु	१-९	२९५३
७	श्रीनाथकोट	१-९	२३०३
८	जौवारी	१-९	२८१९

ग) सिरानचोक गाउँपालिका को वडागत जनसंख्या

स्थानिय तहको नयाँ संरचना अनुसार सिरानचोक गाउँपालिकामा जम्मा ८ वटा वडाहरू रहेका छन्। यस गाउँपालिकाको वडागत जनसंख्या तलको तालिकामा देखाएको छ।

तालिका नं. २.१०४

वडा नं.	पुरुष	महिला	जम्मा
१	८६८	९१२	१७८०
२	१०८२	११०५	२१८७
३	११८८	१३८२	२५७०
४	११३९	१३५६	२४९५
५	१२५०	१३६२	२६१२
६	१३७४	१५७९	२९५३
७	१०८७	१२१६	२३०३
८	१३२४	१४९५	२८१९
जम्मा	९३१२	१०४०७	१९७१९

घ) लिङ्ग र उमेर समुह अनुसार जनसंख्या वितरण

राष्ट्रिय जनगणना २०७८ को प्राप्त नतिजा अनुसार यस गाउँपालिकाको विभिन्न लिङ्ग र उमेर समुह अनुसारको जनसंख्या वितरण तलको तालिकामा देखाएको छ।

तालिका नं. २.१०५

क्र.स.	उमेर समुह (वर्ष)	जनसंख्या		
		जम्मा	पुरुष	महिला
१	००-०४	११६४	६०५	५५९
२	५-९	१३३०	६६९	६६१
३	१०-१४	१५४९	७७६	७७३
४	१५-१९	१६२२	८३९	७८३

५	२०-२४	१३८४	६२३	७६१
६	२५-२९	१३१०	५८६	७२४
७	३०-३४	१०५३	४८२	५७१
८	३५-३९	११११	४८४	६२७
९	४०-४४	१२४२	५३९	७०३
१०	४५-४९	११५१	५०६	६४५
११	५०-५४	१४१५	६२३	७९२
१२	५५-५९	१२८७	६०५	६८२
१३	६०-६४	१२४७	५९१	६५६
१४	६५-६९	१०९७	५३६	५६१
१५	७०-७४	७४२	३७१	३७१
१६	७५-७९	४८२	२१८	२६४
१७	८०-८४	२९०	१४६	१४४
१८	८५-८९	१५२	७०	८२
१९	९०-९४	५०	२०	३०
२०	९५ र सो भन्दा माथी	४१	२३	१८

ड) सिरानचोक गाउँपालिका को जातजाति विवरण

राष्ट्रिय जनगणना २०७८ को नतिजा अनुसार सिरानचोक गाउँपालिकामा सबैभन्दा बढि गुरुङ जाति ४७७७ जना दोस्रोमा पहाडी ब्राहमण ३०७१ जना र तेस्रोमा क्षेत्री २२८६ जना लगायत यस गाउँपालिकामा रहेका जातजातिहरूको विवरण यस प्रकार रहेका छन्।

तालिका नं. २.१०६

क्र.स.	जातजाती	जम्मा	पुरुष	महिला
१	क्षेत्री	२२८६	१०६५	१२२१
२	पहाडी ब्राहमण	३०७१	१४४८	१६२३

३	मगर	७१६	३३३	३८३
४	तामाङ	८५१	४०५	४४६
५	नेवाः(नेवार)	६९४	३२१	३७३
६	विश्वकर्मा	१७१९	८२४	८९५
७	मुसलमान	२८१	११७	१६४
८	यादव	१०	१०	०
९	गुरुङ	४७७७	२२९०	२४८७
१०	परियार	९२१	४३८	४८३
११	ठकुरी	११०	५५	५५
१२	मिजार	२१०५	९८४	११२१
१३	सन्यासी/दसनामी	१७०	८४	८६
१४	कुमाल	९२९	४१४	५१५
१५	घर्ती/भुजेल	२७६	१३३	१४३
१६	चेपाङ/पर्जा	१२	५	७
१७	घले	८०	३८	४२
१८	बराम/बरामु	६३२	२९५	३३७
१९	अन्य	६३	३८	२५
२०	विदेशी	१६	१५	१
जम्मा		१९७१९	९३१२	१०४०७

च) मातृभाषा अनुसार सिरानचोक गाउँपालिका को जनसंख्या

राष्ट्रिय जनगणना २०७८ को नतिजा अनुसार सिरानचोक गाउँपालिका मा मातृभाषाको रूपमा नेपाली बोल्ने को जनसंख्या १०३७० जना रहेको देखिएको छ । नेपाली पछि मातृभाषाका रूपमा बढि बोल्ने भाषा गुरुङ ८०२५ जना ,घले २४३४ जना , बालकुरा/बराम ७५९ जना र तामाङ ४३१ जना लगायत यस गाउँपालिका बोलिने मातृभाषाको विवरण यस प्रकार रहेका छन्।

तालीका नं. २.१०७

क्र.सं.	मातृभाषा	जम्मा	पुरुष	महिला
१	नेपाली	१०३७०	४७६८	५६०२
२	तामाङ	४३१	२०१	२३०
३	नेपालभाषा (नेवारी)	२२७	१०२	१२५
४	मगर धुत	३४२	१३९	२०३
५	उर्दु	११	४	७
६	गुरुङ	८०२५	३७९१	४२३४
७	घले	२४३४	११९३	१२४१
८	बालकुरा/बराम	७५९	३४३	४१६
९	अन्य	३७	२३	१४
जम्मा		२२६३६	१०५६४	१२०७२

छ) धर्म अनुसार जनसंख्या विवरण

यस गाउँपालिकामा रहेका धर्मालम्बीहरू मध्ये सबै भन्दा बढि हिन्दु धर्म मान्ने को संख्या १५१२८ जना ,बौद्ध धर्म २९२१ जना, क्रिश्चियन धर्म मान्ने ८०६ जना, बोन धर्म मान्ने ५७२ जना, इस्लाम धर्म मान्ने २८८ जना र किराँत धर्म मान्ने धर्मालम्बीहरूको संख्या ४ जना रहेका छन्।

तालीका नं. २.१०८

धर्म लिङ्ग	जम्मा	हिन्दु	बौद्ध	इस्लाम	किराँत	क्रिश्चियन	प्रकृती	बोन
जम्मा	१९७१९	१५१२८	२९२१	२८८	४	८०६	०	५७२
पुरुष	९३१२	७१५३	१३८३	१२४	४	३६१	०	२८७
महिला	१०४०७	७९७५	१५३८	१६४	०	४४५	०	२८५

ज) घरको स्वामित्व अनुसार घरपरिवारको विवरण

विगतको जनगणनामा जस्तै विस २०७८ मा लिएको राष्ट्रिय जनगणनामा घरपरिवारले आवासिय हैसियतले प्रयोग गरिरहेका घरको स्वामित्व सम्बन्धि प्रश्नहरू सोधिएका थिए । यस गाउँपालिकाका जम्मा ५९५८ घरपरिवार मध्ये ९६.८ प्रतिशत घरपरिवारहरू आफ्नै निजी स्वामित्वको घरमा बसोबास गरिरहेको पाइयो भने २.७ प्रतिशत घरपरिवारहरू भाडामा बसेको पाइयो ।

तालिका नं. २.१०९

क्र.स.	विवरण	घरपरिवार	
		संख्या	प्रतिशत
१	आफ्नै (निजी)	५७६७	९६.८
२	भाडामा	१६३	२.७
३	संस्थागत	७	०.१
४	अन्य	२१	०.४

झ) वैवाहिक स्थिति सम्बन्धी विवरण

राष्ट्रिय जनगणना २०७८ को नतिजा अनुसार सिरानचोक गाउँपालिकामा अविवाहित, विवाहित, एकल (विधुर/विधुवा), पारपाचुके र छुटिएको आधारमा वैवाहिक स्थितिलाई निम्नसार तालिकामा व्यक्त गरिएको हो ।

तालिका नं. २.११०

वैवाहिक स्थिति	जम्मा (प्रतिशतमा)	पुरुष	महिला
अविवाहित	२४.५	२९.५	२०.१
विवाहित	६८.८	६६.८	७०.६
एकल (विधुर/विधुवा)	५.८	२.६	८.६
पारपाचुके	०.२	०.१	०.२
छुटिएको	०.७	०.९	०.५

ज) पिउने पानीको स्रोत अनुसार सिरानचोक गाउँपालिका को घरपरिवार विवरण

राष्ट्रिय जनगणना २०७८ को नतिजा अनुसार सिरानचोक गाउँपालिकामा रहेका ५९५८ परिवार मध्ये ५३.२ प्रतिशत परिवार धारा/पाइप (घरपरिसर भित्र) र ३१.१ प्रतिशत घरपरिवार धारा /पाइप (घरपरिसर बाहिर) रहेका पिउने पानीको स्रोत प्रयोग गरिरहेको देखिएको छ। यसैगरी यस गाउँपालिका अन्तरगत रहेका घरपरिवारले प्रयोग गर्ने पिउने पानीको स्रोत सम्बन्धि विवरण तलको तालिकामा निम्न बमोजिम देखाइएको छ।

तालिका नं. २.१११

क्र.स.	पिउने पानीको स्रोत	घरपरिवार	
		संख्या	प्रतिशत
१	धारा/पाइप (घरपरिसर भित्र)	३१७२	५३.२
२	धारा/पाइप (घरपरिसर बाहिर)	१९७१	३१.१
३	ट्युबेल/हाते पम्प	०	०
४	ढाकिएको इनार/कुवा	१८	०.३
५	खुला इनार/कुवा	६९	१.२
६	मुल धारा	६७१	११.३
७	खोला/झरना	५२	०.९
८	जार/बोतल	०	०
९	अन्य	५	०.१
जम्मा		५९५८	

ट) खाना पकाउने इन्धनको स्रोत अनुसार घरपरिवार को विवरण

राष्ट्रिय जनगणना २०७८ अनुसार यस गाउँपालिकामा ७४.७ प्रतिशत परिवारले खाना पकाउन अक्सर काठ/दाउरा प्रयोग गर्ने गरेको देखिन्छ। खाना पकाउन अक्सर एल.पी.ग्याँस २३.८ प्रतिशत, बिजुली ०.१ प्रतिशत, गुइँठा/गोरहा ०.१ प्रतिशत, बायोग्याँस १.१ प्रतिशत, मट्टितेल ०.१ प्रतिशत र अन्य ०.०२ प्रतिशत ले प्रयोग गरेको पाइन्छ।

तालिका नं. २.११२

खाना पकाउने इन्धनको स्रोत	घरपरिवार	
	संख्या	प्रतिशत
काठ/दाउरा	४४४९	७४.७
एल.पि. ग्याँस	१४१९	२३.८
बिजुली	६	०.१
गुइँठा/गोरहा	७	०.१
बायोग्याँस	६८	१.१
मट्टितेल	८	०.१
अन्य	१	०.०२
जम्मा	५९५८	

ठ) बत्ती बाल्नको लागि अक्सर प्रयोग गरिने इन्धन

राष्ट्रिय जनगणना २०७८ को नतिजा अनुसार यस गाउँपालिकामा रहेका ५९५८ घरपरिवार मध्ये बत्ती बाल्न अक्सर प्रयोग गर्ने इन्धनकोरूपमा सबैभन्दा बढी बिजुलि ९७.८ प्रतिशत, सोलार १.३ प्रतिशत, मट्टितेल ०.४ प्रतिशत, बायोग्याँस ०.०२ प्रतिशत र अन्य ०.५ प्रतिशत प्रयोग गरिरहेको घरपरिवारहरू देखिन्छ।

तालिका नं. २.११३

क्र.स.	बत्ती बाल्नको लागि अक्सर प्रयोग गरिने इन्धन	घरपरिवार	
		संख्या	प्रतिशत
१	बिजुली	५८२६	९७.८

२	सोलार	७५	१.३
३	मट्टितेल	२४	०.४
४	बायोग्याँस	१	०.०२
५	अन्य	३२	०.५
जम्मा		५९५८	

२.१५ वारपाक सुलिकोट गाउँपालिका

क) वारपाक सुलिकोट गाउँपालिका को संक्षिप्त परिचय

जम्मा जनसंख्या - २२६३६

क्षेत्रफल - २००.६३ वर्ग कि.मि.

जम्मा वडा संख्या-८

केन्द्र —ताकुकोट ,गोरखा

समावेश भएका साविक गा.वि.स.-सौरपानी ,स्वौरा ,ताकुकोट, तामालाबोट, पाँचखुवादेउराली ,बारपाक र पन्द्रुङ

ख) सीमाना

पुर्व — धार्चे र आरुघाट गा.पा.

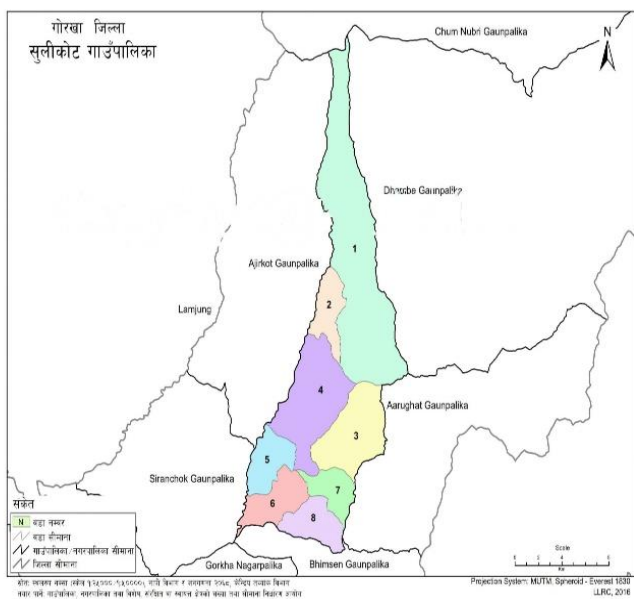
पश्चिम — अजिरकोट र सिरानचोक गा.पा.

उत्तर- चुमनुव्री गाउँपालिका

दक्षिण — भिमसेनथापा गाउँपालिका

वडा विभाजन

तालिका नं. २.११४



वडा नं.	समावेश भएका साविकको गा.वि.स./न.पा.	साविक वडा	जनसंख्या
१	वारपाक	४,५	१६८१
२	वारपाक	१-३,६-९	४१२०
३	स्वौरा	१-९	३०९६
४	सौरपानी	१-९	५१३३
५	ताकुँ माझलाकुरीकोट	१-९	१८१८

६	ताकुकोट	१-९	३२१७
७	पाँचखुवा देउराली	१-९	१६७५
८	पन्द्रुङ	१-९	१८९६

ग) वारपाक सुलिकोट गाउँपालिका को वडागत जनसंख्या

स्थानिय तहको नयाँसंरचना अनुसार वारपाक सुलिकोट गाउँपालिकामा जम्मा ८ वटा वडाहरु रहेका छन्। यस गाउँपालिकाको वडागत जनसंख्या विवरण तलको तालिकामा देखाइएको छ।

तालिका नं. २.११५

वडा नं.	पुरुष	महिला	जम्मा
१	८०३	८७८	१६८१
२	२००१	२११९	४१२०
३	१३९६	१७००	३०९६
४	२३८९	२७४४	५१३३
५	८६३	९५५	१८१८
६	१४४८	१७६९	३२१७
७	७८६	८८९	१६७५
८	८७८	१०१८	१८९६
जम्मा	१०५६४	१२०७२	२२६३६

घ) लिङ्ग र उमेर समुह अनुसार जनसंख्या वितरण

राष्ट्रिय जनगणना २०७८ को प्राप्त नतिजा अनुसार वारपाकसुलिकोट गाउँपालिकाको लिङ्ग र उमेर समुह अनुसारको जनसंख्या वितरण सम्बन्धि विवरण निम्नसार रहेको देखिइएको छ।

तालिका नं. २.११६

क्र.स.	उमेर समुह (वर्ष)	जनसंख्या		
		जम्मा	पुरुष	महिला
१	००-०४	१४८०	७६१	७१९

२	५-९	१८५९	९२६	९३३
३	१०-१४	२२४७	११५८	१०८९
४	१५-१९	२२५२	१०७३	११७९
५	२०-२४	१७३५	७६३	९७२
६	२५-२९	१५२९	६८३	८४६
७	३०-३४	१३०६	५६१	७४५
८	३५-३९	१२३०	५५८	६७२
९	४०-४४	१२२०	५१७	७०३
१०	४५-४९	१०९५	४६०	६३५
११	५०-५४	१३७८	६०५	७७३
१२	५५-५९	११९५	५३८	६५७
१३	६०-६४	१२५२	६०६	६४६
१४	६५-६९	९६१	४६३	४९८
१५	७०-७४	७५७	३५३	४०४
१६	७५-७९	५०८	२२२	२८६
१७	८०-८४	३८०	१९३	१८७
१८	८५-८९	१३१	७६	५५
१९	९०-९४	७४	३१	४३
२०	९५ र सो भन्दा माथी	४७	१७	३०

ड) वारपाक सुलिकोट गाउँपालिका को जातजाति विवरण

राष्ट्रिय जनगणना २०७८ को नतिजा अनुसार वारपाक सुलिकोट गाउँपालिकामा सबैभन्दा बढि गुरुड जाति ९४२० जना दोस्रोमा घले जाति २४४९ जना र तेस्रोमा बराम/बरामु जाती २३४६ जना लगायत यस गाउँपालिका अन्तरगतका जातजाति विवरण निम्नुसार तलको तालिकामा देखाइएको छ।

तालिका नं.२.११७

क्र.स.	जातजाति	जम्मा	पुरुष	महिला
१	क्षेत्री	१४८३	६९५	७८८
२	पहाडी ब्राहमण	१७४३	८३०	९१३
३	मगर	१०४१	४४०	६०१
४	तामाङ	६६२	३००	३६२
५	नेवाः(नेवार)	४७२	२१९	२५३
६	विश्वकर्मा	१२३१	५६९	६६२
७	मुसलमान	३४	१४	२०
८	गुरुङ	९४२०	४४२२	४९९८
९	परियार	३६४	१६७	१९७
१०	मिजार	११७२	५२१	६५१
११	घर्ती/भुजेल	८२	४२	४०
१२	घले	२४४९	१२०२	१२४७
१३	खवास	७५	३३	४२
१४	बराम/बरामु	२३४६	१०७७	१२६९
१५	अन्य	६२	३३	२९
जम्मा		२२६३६	१०५६४	१२०७२

च) मातृभाषा अनुसार वारपाक सुलिकोट गाउँपालिका को जनसंख्या

राष्ट्रिय जनगणना २०७८ को नतिजा अनुसार वारपाक सुलिकोट गाउँपालिकामा मातृभाषाको रूपमा सबै भन्दा बढि नेपाली बोल्ने को जनसंख्या १०३७० जना देखिइएको छ । नेपाली पछि मातृभाषाकोरूपमा सबै भन्दा बढी बोलिने भाषा गुरुङ ८०२५ जना, घले २४३४ जना, बालकुरा/बराम ७५९ जना, तामाङ ४३१ जना लगायत यस गाउँपालिकामा बोलिने मातृभाषाअनुसारको विवरण तलको तालिकामा देखाइएको छ ।

तालीका नं. २.११८

क्र.सं.	मातृभाषा	जम्मा	पुरुष	महिला
---------	----------	-------	-------	-------

१	नेपाली	१०३७०	४७६८	५६०२
२	तामाङ	४३१	२०१	२३०
३	नेपालभाषा(नेवारी)	२२७	१०२	१२५
४	मगर धुत	३४२	१३९	२०३
५	उर्दु	११	४	७
६	गुरुङ्ग	८०२५	३७९१	४२३४
७	घले	२४३४	११९३	१२४१
८	बालकुरा/बराम	७५९	३४३	४१६
९	अन्य	३७	२३	१४
जम्मा		२२६३६	१०५६४	१२०७२

छ) धर्म अनुसार जनसंख्या विवरण

राष्ट्रिय जनगणना २०७८ को नतिजा अनुसार वारपाक सुलिकोट गाउँपालिकामा सबैभन्दा बढी हिन्दु धर्म मान्नेको जनसंख्या ८५८९ जना, बोन धर्म मान्ने ६६९३, बौद्ध धर्म मान्ने ५११० जना, क्रिश्चियन धर्म मान्ने १३९७ जना, किरात धर्म मान्ने ८०८ जना र इस्लाम धर्म मान्ने ३४ जना धर्मात्मवीहरुको बसोबास यस गाउँपालिकामा रहेका छन्।

तालिका नं.२.११९

धर्म लिङ्ग	जम्मा	हिन्दु	बौद्ध	इस्लाम	किराँत	क्रिश्चियन	प्रकृती	बोन
जम्मा	२२६३६	८५८९	५११०	३४	८०८	१३९७	५	६६९३
पुरुष	१०५६४	३९८५	२३६२	१४	३६०	६४७	१	३१९५
महिला	१२०७२	४६०४	२७४८	२०	४४८	७५०	४	३४९८

ज) घरको स्वामित्व अनुसार घरपरिवार विवरण

विगतको जनगणनामा जस्तै वि.स. २०७८ मा लिएको राष्ट्रिय जनगणनामा घरपरिवार ले आवासिय हैसियतले प्रयोग गरिरहेका घरको स्वामित्व सम्बन्धि प्रश्नहरू सोधिएका थिए । यस गाउँपालिकाका जम्मा ६२६३ घरपरिवार मध्ये ९७.१ प्रतिशत घरपरिवार हरु आफ्नै निजी स्वामित्वको घरमा बसोबास गरिरहेको पाइयो भने २.२ प्रतिशत घरपरिवारहरू भाडामा बसेको पाइयो ।

तालिका नं.२.१२०

क्र.स.	विवरण	घरपरिवार	
		संख्या	प्रतिशत
१	आफ्नै (निजी)	६१०१	९७.१
२	भाडामा	१३६	२.२
३	संस्थागत	९	०.१
४	अन्य	३७	०.६

झ) वैवाहिक स्थिति सम्बन्धी विवरण

राष्ट्रिय जनगणना २०७८ को नतिजा अनुसार वारपाक सुलिकोट गाउँपालिकामा अविवाहित, विवाहित, एकल (विधुर/विधुवा), पारपाचुके र छुटिएको आधारमा वैवाहिक स्थितिलाई निम्नुसार तालिकामा व्यक्त गरिएको हो ।

तालिका नं.२.१२१

वैवाहिक स्थिती	जम्मा (प्रतिशतमा)	पुरुष	महिला
अविवाहित	३०.०	३४.९	२५.८
विवाहित	६२.०	६०.२	६३.६
एकल (विधुर/विधुवा)	७.३	४.१	१०.०
पारपाचुके	०.२	०.३	०.२
छुटिएको	०.५	०.५	०.५

ञ) पिउने पानीको श्रोत अनुसार वारपाक सुलिकोट गाउँपालिकाको घरपरिवार विवरण

राष्ट्रिय जनगणना २०७८ को नतिजा अनुसार वारपाक सुलिकोट गाउँपालिकामा रहेका ६२८३ परिवारहरू मध्ये ५५.१ प्रतिशत परिवार धारा/पाइप (घरपरिसर भित्र) र ३२.८ प्रतिशत घरपरिवार धारा/पाइप (घरपरिसर बाहिर)

रहेका पिउने पानीको स्रोत प्रयोग गरिरहेको देखिएको छ। यसैगरी यस गाउँपालिका अन्तरगत रहेका घरपरिवारले प्रयोग गर्ने पिउने पानीको स्रोत सम्बन्धि विवरण तलको तालिकामा निम्न बमोजिम देखाइएको छ।

तालिका नं.२.१२२

क्र.स.	पिउने पानीको स्रोत	घरपरिवार	
		संख्या	प्रतिशत
	धारा/पाइप (घरपरिसर भित्र)	३४५९	५५.१
	धारा/पाइप (घरपरिसर बाहिर)	२०६२	३२.८
	ट्युबेल/हाते पम्प	०	०
	ढाकिएको इनार/कुवा	१५	०.२
	खुला इनार/कुवा	७०	१.१
	मुल धारा	६६३	१०.६
	खोला/झरना	६	०.१
	जार/बोतल	२	०.०२
	अन्य	६	०.१
जम्मा		६२८३	

ट) खाना पकाउने इन्धनको स्रोत अनुसार घरपरिवार को विवरण

राष्ट्रिय जनगणना २०७८ अनुसार यस गाउँपालिकामा ७७.१ प्रतिशत परिवारले खाना पकाउन अक्सर काठ/ दाउरा प्रयोग गर्ने गरेको देखिन्छ। खाना पकाउन अक्सर एल.पी. ग्याँस २२.३ प्रतिशत, बिजुली ०.२ प्रतिशत, बायोग्याँस ०.३ प्रतिशत, मट्टितेल ०.१ प्रतिशत र अन्य ०.०२ प्रतिशत ले प्रयोग गरेको पाइन्छ।

तालिका नं.२.१२३

खाना पकाउने इन्धनको स्रोत	घरपरिवार	
	संख्या	प्रतिशत

काठ/ दाउरा	४८४५	७७.१
एल.पी . ग्याँस	१३९८	२२.३
बिजुली	११	०.२
गुडँठा/गोरहा	०	०
बायोग्याँस	२१	०.३
मट्टितेल	७	०.१
अन्य	१	०.०२
	६२८३	

ठ) बत्ती बालनको लागी अक्सर प्रयोग गरिने इन्धन

राष्ट्रिय जनगणना २०७८ को नतिजा अनुसार यस गाउँपालिकामा रहेका ६२८३ घरपरिवार मध्ये बत्ती बालन अक्सर प्रयोग गर्ने इन्धनकोरूपमा सबैभन्दा बढी बिजुलि ९७.६ प्रतिशत, सोलार २.० प्रतिशत, मट्टितेल ०.२ प्रतिशत, बायोग्याँस ०.०२ प्रतिशत र अन्य ०.२ प्रतिशत प्रयोग गरिरहेको घरपरिवारहरू देखिन्छ।

तालिका नं.२.१२४

क्र.स.	बत्ती बालनको लागी अक्सर प्रयोग गरिने इन्धन	घरपरिवार	
		संख्या	प्रतिशत
१	बिजुली	६१३१	९७.६
२	सोलार	१२७	२.०
३	मट्टितेल	११	०.२
४	बायोग्याँस	१	०.०२
५	अन्य	१३	०.२
जम्मा		६२८३	

२.१६ व्याक्तिगत घटना दर्ता वितरण

समाजमा अति महत्व राख्ने घटनाहरू जस्तै जन्म, मृत्यु, विवाह, सम्बन्ध विच्छेद, बसाइसराई आदी दिनदिनै घटिरहेका हुन्छन् । यि घटनाहरूलाई व्यक्तिगत घटना (Vital events) भनिन्छ । सामाजिक आर्थिक सांस्कृतिक रूपमा प्रभाव पारिरहने यस्ता किसिमका घटनाहरूलाई नियमित रूपमा दर्ता गरी त्यसको अध्ययन तथा विश्लेषण गरि संप्रेषण गर्ने पद्धतिलाई व्यक्तिगत घटना दर्ता प्रणाली (Vital Registration System) भनिन्छ । यो प्रणाली जन्म, मृत्यु, विवाह, सम्बन्ध विच्छेद, बसाइसराई आदि घटनाहरू दर्ता गर्ने निरन्तर प्रणाली हो ।

नेपालमा जन्म, मृत्यु दर्ता प्रणालीलाई व्यवस्थित रूपले संचालन गर्नको लागी सर्वप्रथम जन्म मृत्यु तथा अन्य व्यक्तिगत दर्ता गर्ने ऐन, २०३३ र जन्म मृत्यु तथा अन्य व्यक्तिगत घटना नियमावली २०३४ लागु भई २०३४ साल देखी दश जिल्ला बाट यो कार्यक्रम सुरु भएको थियो । त्यसको १३ वर्ष पछि २०४७ साल बाट ७५ वटै जिल्ला हरुमा यो कार्यक्रम सुरु भएको थियो । नेपाल सरकारको निर्णय अनुसार २०७१ साल चैत्र ११ गते बाट केन्द्रिय पञ्जिकरण विभाग सञ्चालन भएको छ ।

तालिका नं. २.१६

गाउँपालिका	जन्म दर्ता				मृत्यु दर्ता				विवाह दर्ता संख्या	समबन्ध विच्छेद दर्ता संख्या	बसाइसराई	
	महिला	पुरुष	तेस्रो लिङ्ग	जम्मा	महिला	पुरुष	तेस्रो लिङ्ग	जम्मा	जम्मा	जम्मा	गएको संख्या	आएको संख्या
आरुघाट	४१४	४०१	०	८१५	८८	१३७	०	२२५	३४४	३५	२४७	६६
अजिरकोट	३९०	३८९	०	७७९	१००	१२३	०	२२३	३६८	३५	११२	२८
भिमसेनथापा	४०३	४५३	०	८५६	१११	१५२	०	२६३	४२७	२८	४८	२८१
चुमनुव्री	११६	१०९	०	२२५	४१	५४	०	९५	४५	३	४	८
धार्चे	४५५	४७१	०	९२६	९५	१२९	०	२२४	३६०	२६	१५६	०
गण्डकी	४३४	४४४	०	८७८	९९	१३४	०	२३३	४८४	३५	७९	२४

गोरखा	५३०	६२०	०	११५०	२०७	२४६	०	४५३	६८४	७७	५५५	४२२
पालुडटार	६१६	६१९	०	१२३५	२१५	२२८	०	४४३	७०७	८८	७८१	३७६
शहिद लखन	४४९	४५८	०	९०७	२३	१६	०	३९	६२	७	१८	४
सिरानचोक	३८४	४१४	०	७९८	१२९	११८	०	२४७	४११	४८	४५८	४३
वारपाक सुलिकोट	४६४	४८८	०	९५२	१४७	१४१	०	२८८	४६७	४४	३२२	४७

स्रोत- सम्बन्धित स्थानिय निकाय

खण्ड ३ शिक्षा

३.१ जिल्लाको शैक्षिक अवस्था

शिक्षा विकासको मुल आधार हो । शिक्षाको विकास नभएसम्म देशको चौतर्फी विकास हुन सक्दैन । शिक्षाले सामाजिक, आर्थिक, राजनितिक, सांस्कृतिक, नैतिक आदि पक्षहरूको सर्वाङ्गिक विकासमा महत्वपूर्ण भुमिका निर्वाह गरेको हुन्छ । शिक्षाले परिवार, समाज र राष्ट्रलाई चेतना र गतिशिलता प्रदान गर्ने भएकाले यसलाई दिगो र फराकिलो सामाजिक एवं मानव विकासको महत्वपूर्ण आयामको रूपमा लिईन्छ ।

राष्ट्रिय जनगणना २०७८ अनुसार गोरखा जिल्लाको साक्षरता दर ७२.४ प्रतिशत रहेको छ, जसमध्ये पुरुषको साक्षरता दर ८०.५ प्रतिशत र महिलाको ६५.२ प्रतिशत रहेको छ । २०६८ सालमा यस गोरखा जिल्लाको साक्षरता दर ६६.३४ प्रतिशत रहेको थियो । तुलनात्मक अध्ययन गर्दा गोरखा जिल्लामा पुरुषको साक्षरता दर भन्दा महिलाको साक्षरता दर कम रहेको छ । जिल्लाको शैक्षिक अवस्था सम्बन्धि महत्वपूर्ण तथ्यांकलाई निम्नसार तालिकामा देखाएको छ ।

क) जिल्लाको शैक्षिक विवरण

गोरखा जिल्ला अन्तरगत संचालनमा रहेका सामुदायिक र संस्थागत विद्यालयहरूको तहगत अनुसारको विवरण तालिका नं. ३.१ मा उल्लेख गरिएको छ:

तालिका नं. ३.१

क्र.स.	विद्यालयको तह	सामुदायिक	संस्थागत	जम्मा
१	बालकक्षा	३६६	३८	४०४
२	आधारभूत तह (१-५)	३८७	३२	४१९
३	आधारभूत तह(१-८)	१७४	२५	१९९
४	माध्यमिक (९-१०)	१२२	१२	१३४
५	माध्यमिक (१२-९)	४३	१	४४

स्रोत: जिल्ला शिक्षा विकास तथा समन्वय इकाई, गोरखा

ख) सामुदायिक विद्यालयको विवरण

तालिका नं. ३.२

क्र.स.	विद्यालयको किसिम	संख्या
१	बालविकास केन्द्र	४२५
२	सामुदायिक विद्यालय	३६६
३	संस्थागत विद्यालय	३०
४	क्याम्पस	६
५	स्रोत केन्द्र	-
६	स्रोत कक्षा	६
७	सामुदायिक सिकाई केन्द्र	२७
८	एनेक्स कार्यक्रम	६
९	धार्मिक विद्यालय	१९
१०	मदर्स	१७
११	गुरुकुल	२
१२	गुम्बा	-

स्रोत — शिक्षा विकास तथा समन्वय इकाई, गोरखा

ग) गोरखा जिल्लामा रहेका पालिका गत विद्यालयको विवरण

तालिका नं. ३.३

क्र.स.	पालिकाको नाम	१ देखि ५	१ देखि ८	१ देखि १०	१ देखि १२	जम्मा
१	गोरखा नगरपालिका	२५	५	५	१२	४७
२	पालुङटार नगरपालिका	१७	४	४	१०	३५
३	वारपाक सुलिकोट	२०	७	४	६	३७

४	सिरानचोक	२७	४	८	७	४६
५	आरुघाट	१५	७	८	५	३५
६	गण्डकी	२१	७	११	६	४५
७	धार्चे	११	५	८	१	२५
८	अजिरकोट	११	२	९	३	२५
९	भिमसेनथापा	२३	५	३	९	४०
१०	शहिदलखन	३०	५	६	५	४६
११	चुमनुव्री	१४	२	२	०	१८

स्रोत — शिक्षा विकास तथा समन्वय इकाई, गोरखा

घ) सामुदायिक विद्यालयमा विद्यार्थी संख्या

तालिका नं. ३.४

स्थानिय निकाय	ECD	Grade(1-5)	Grade(6-8)	Grade(9-10)	Grade(11-12)	TOTAL
गोरखा	४४५३	१७७४४	११९५८	७३६१	२१६८	४३७२८
आरुघाट गाउँपालिका	४६७	१७६९	१२५९	७९३	२२०	४५३३
अजिरकोट गाउँपालिका	१९९	१०२०	६९०	४७७	०	२३८६
भिमसेन थापा गाउँपालिका	४११	१४२०	९४२	६६६	३५१	३७९०
चुमनुव्री गाउँपालिका	२६५	६९४	२३३	१५३	०	१३४५
धार्चे गाउँपालिका	३७४	१७०६	८९३	४७८	२६	३४७७
गण्डकी गाउँपालिका	४१६	१७९१	१०१७	६२६	१११	३९६६
गोरखा नगरपालिका	६४२	२८३४	२१५५	१३३७	८६३	७८३१
पालुडटार नगरपालिका	५८३	१९९३	१७६८	१०२०	२४२	५६०७
शहिदलखन गाउँपालिका	४१४	१३५४	७९७	५०९	११२	३१९१
सिरानचोक गाउँपालिका	३३७	१४१६	९३६	६२२	१४७	३४६२
वारपाक सुलिकोट गाउँपालिका	३४५	१७४७	१२६८	६८०	९६	४१४०

स्रोत: जिल्ला शिक्षा विकास तथा समन्वय इकाई, गोरखा

ड) उच्च शिक्षाको अवस्था साधारण विषय

तालिका नं. ३.५

क्र.स.	क्याम्पसको नाम	संचालित कार्यक्रम (विद्यार्थी संख्या)							शिक्षकको संख्या	
		BED	BBS	BA	MED	MBS	MA	जम्मा	आंशिक	पुर्णकालिन
1	गोरखा क्याम्पस	७०३	२१८		८५	-	-	१००६	२३	२३
2	द्रव्य साह बहुमुखी क्याम्पस	१२०	२८२	९३	-	४७	४	७०६	५	१९
3	परोपकार बहुमुखी क्याम्पस	१९	०	-	-	-	-	१९	०	०
4	दुल्लभ बहुमुखी क्याम्पस	४२	१६	-	-	-	-	५८	१४	१
5	भिमोदय बहुमुखी क्याम्पस	११३	७८	-	-	-	-	१९१	१४	२
6	भवानी बहुमुखी क्याम्पस	१४०	१०२	-	-	-	-	२४२	२४	१
7	जम्मा	११३७	६९६	-	८५	४७	४	२२२२	८०	४६

स्रोत: जिल्ला शिक्षा विकास तथा समन्वय इकाई, गोरखा ।

च) SEE परिक्षाको तुलनात्मक विवरण

जिल्लाको विगत तिन वर्षको (२०७७, २०७८ र २०७९) साल सम्मको एस.इ.इ. परिक्षामा सम्मिलित विद्यार्थीहरूको नतिजा लाई निम्नअनुसार तालिकामा प्रस्तुत गरिएको छ।

SEE नतिजा २०७७ समष्टिगत
समष्टिगत

SEE नतिजा २०७८ समष्टिगत

SEE नतिजा २०७९

तालिका नं. ३.६

Sn.	Grade Point	Total students	Sn.	Grade Point	Total students	Sn.	Grade Point	Total students
१	३.६-४.०	३४६	१	३.६-४.०	३७	१	३.६-४.०	४३
२	३.२-३.६	७७६	२	३.२-३.६	१७९	२	३.२-३.६	१९७
३	२.८-३.२	१५४४	३	२.८-३.२	५३३	३	२.८-३.२	५१८
४	२.४-२.८	१३८७	४	२.४-२.८	१२००	४	२.४-२.८	९७५
५	२.०-२.४	२२७	५	२.०-२.४	१७२७	५	२.०-२.४	११७९
६	१.६-२.०	२	६	१.६-२.०	९६६	६	१.६-२.०	७२९
७	१.२-१.६	०	७	१.२-१.६	१११	७	१.२-१.६	१६१
८	०.८-१.२	०	८	०.८-१.२	२	८	०.८-१.२	९

जिल्ला वस्तुगत विवरण, गोरखा-२०८०

९	०.०- ०.८	०	९	०.०- ०.८	०	९	०.०- ०.८	०
ABSENT		११	ABSENT		६६	ABSENT		१९
TOTAL		४२९३	जम्मा		४८२१	TOTAL		३८३०
जिल्लाको ओषत जिपिए		२.९४	जिल्लाको ओषत जिपिए		२.३७	जिल्लाको ओषत जिपिए		२.३५

स्रोत: जिल्ला शिक्षा विकास तथा समन्वय इकाई, गोरखा

३.२ जिल्लाको साक्षरता समबन्धि विवरण

राष्ट्रिय जनगणना २०७८ मा ५ वर्ष वा सो भन्दा माथिल्लो उमेरका व्यक्तिहरूको शक्षिक अवस्था सम्बन्धी विवरण संकलन गरीएको थियो । यस गणनाका नतिजामा २०६८ को गणना जस्तै ५ वर्ष वा सोभन्दा माथिल्लो उमेरका लेख पढन जान्ने व्यक्तिलाई साक्षर मानी साक्षरता दर निकालिएको छ । यस अगाडिका जनगणनाहरूमा ६ वर्ष वा सो भन्दा माथिल्लो उमेरका व्यक्तिहरूको मात्र साक्षरता दर गणना गरिन्थ्यो । यस प्रकार समग्र गोरखा जिल्लाको साक्षरता दर ७२.४ प्रतिशत कायम हुन आएको देखिन्छ । पुरुषको साक्षरता दर ८०.५ प्रतिशत छ भने महिलाको साक्षरता दर ६५.२ प्रतिशत रहेको छ । गाउँपालिकाहरू मध्ये सबै भन्दा बढी साक्षरता दर अजिरकोट गाउँपालिका ७२.४५ प्रतिशत र सबै भन्दा कम चुमनुव्री गाउँपालिका ३९.१६ प्रतिशत रहेका छन् । नगरपालिका तर्फ हेर्दा सबैभन्दा बढी साक्षरता दर गोरखा नगरपालिकामा ८०.८० प्रतिशत रहेका छन् भने पालुङटार नगरपालिकाको साक्षरता दर ७५.४१ प्रतिशत रहेका पाइन्छ । जिल्लाका गाउँपालिका र नगरपालिकाहरूको साक्षरता विवरण तलको तालिकामा देखाएको छ ।

तालिका नं. ३.७

स्थानिय तह	साक्षरता दर (प्रतिशतमा)		
	जम्मा	पुरुष	महिला
आरुघाट गाउँपालिका	६८.५	७६.१	६१.८
अजिरकोट गाउँपालिका	७२.४	८०.८	६४.७
भिमसेन गाउँपालिका	६७.४	७७.३	५९.३
चुमनुव्री गाउँपालिका	३९.२	४९.०	३०.३
धार्चे गाउँपालिका	६२.५	७१.०	५४.९
गण्डकी गाउँपालिका	७२.१	७९.३	६५.३
गोरखा नगरपालिका	८०.८	८८.३	७४.५
पालुङटार नगरपालिका	७५.४	८३.५	६८.५
शहिद लखन गाउँपालिका	७१.२	७९.७	६३.८
सिरानचोक गाउँपालिका	७१.४	८१.३	६२.६

बारपाक सुलिकोट गाउँपालिका	६९.२	७६.६	६२.८
---------------------------	------	------	------

स्रोत: राष्ट्रिय जनगणना २०७८

३.३ नयाँ संरचनामा स्थानिय तह अनुसार विद्यालय विवरण-२०७९

जिल्ला शिक्षा विकास तथा समन्वय एकाई, गोरखाका अनुसार गोरखा जिल्लामा सामुदायिक र संस्थागत गरी जम्मा ३९६ विद्यालयहरु रहेका छन् । जसमध्ये सामुदायिक तर्फ ३६६ विद्यालय र संस्थागत तर्फ ३० विद्यालय रहेको पाइन्छ । नयाँ संरचनामा स्थानिय तह अनुसार सबैभन्दा धेरै विद्यालय गोरखा नगरपालिकामा सामुदायिक ४६ र संस्थागत १४ गरी जम्मा ६० विद्यालय रहेको देखिन्छ भने सबै भन्दा कम विद्यालय चुमनुव्री गाउँपालिकामा सामुदायिक १४ वटा विद्यालयमात्र रहेको आँकडा छ । नयाँ संरचनामा स्थानिय तह अनुसार विद्यालय विवरण निम्न तालिकामा प्रस्तुत गरिएको छ ।

तालिका नं. ३.८

क्र.सं.	गाउँपालिकानगरपालिका/	सामुदायिक ECD	आधारभुत विद्यालय			माध्यमिक विद्यालय			सामुदायिक जम्मा	संस्थागत जम्मा	कुल जम्मा
			सामुदायिक	संस्थागत	जम्मा	सामुदायिक	संस्थागत	जम्मा			
१	आरुघाट गाउँपालिका		२६	०	२६	१३	१	१४	३९	१	४०
२	अजिरकोट गाउँपालिका		१४	१	१५	९	-	९	२३	१	२४
३	भिमसेनथापा गाउँपालिका		१५	-	१५	१२	-	१२	२७	-	२७
४	चुमनुव्री गाउँपालिका		१२	-	१२	२	-	२	१४	-	१४
५	धार्चे गाउँपालिका		१२	१	१३	९	-	९	२१	१	२२
६	गण्डकी गाउँपालिका		२७	-	२७	११	-	११	३८	-	३८

७	गोरखा नगरपालिका		२८	६	३४	१८	८	२६	४६	१४	६०
८	पालुङटार नगरपालिका		२४	५	२९	१४	३	१७	३८	८	४६
९	शहिद लखन गाउँपालिका		३१	२	३३	११	-	११	४२	२	४४
१०	सिरानचोक गाउँपालिका		२८	-	२८	१५	१	१६	४३	१	४४
११	वारपाक सुलिकोट गाउँपालिका		२५	२	२७	१०	-	१०	३५	२	३७
जम्मा			२४२	१७	२५९	१२४	१३	१२७	३६६	३०	३९६

स्रोत: जिल्ला शिक्षा विकास तथा समन्वय इकाई, गोरखा

जिल्ला शिक्षा विकास तथा समन्वय इकाई, गोरखाका अनुसार जिल्ला मा प्रारम्भिक बाल विकास केन्द्र सहजकर्ता ४२५ जना, प्राथमिक तहमा दरबन्दी १५५५ जना, राहत २१४ जना गरी जम्मा १७६९ जना त्यसैगरी निम्नमाध्यमिक तहमा दरबन्दी २७४ जना, राहत १२८ जना गरी ४०२ जना तथा माध्यमिक तहमा दरबन्दी २३८ जना, राहत ९१ जना गरी जम्मा ३२९ जना र साविकको उ.मा.वि. १०९ जना को दरबन्दी रहेको छ।

तालिका नं. ३.९

क्र.सं.	गाउँपालिका/नगरपालिका	प्रारम्भिक बालबिकास केन्द्र सहजकर्ता	प्राथमिक तह			निम्नमाध्यमिक			माध्यमिक			साविक उ.मा.वि.
			दरबन्दी	राहत	जम्मा	दरबन्दी	राहत	जम्मा	दरबन्दी	राहत	जम्मा	
१	आरुघाट गाउँपालिका	४०	१४१	२७	१६८	१६	२१	३७	१५	८	२३	६
२	अजिरकोट गाउँपालिका	२९	९७	१७	११४	२२	७	२९	१५	४	१९	७

३	भिमसेनथापा गाउँपालिका	४६	१४१	१२	१५३	३१	११	४२	२३	१९	४२	१८
४	चुमनुव्री गाउँपालिका	२२	४४	४	४८	१	१	२	०	४	४	०
५	घार्चे गाउँपालिका	२३	११५	१६	१३१	२	१०	१२	०	५	५	०
६	गण्डकी गाउँपालिका	४४	१६७	२८	१९५	१८	११	२९	१७	९	२६	८
७	गोरखा नगरपालिका	४९	१९०	३४	२२४	४६	२२	६८	४४	१२	५६	२३
८	पालुङटार नगरपालिका	४०	१९५	१३	२०८	४२	७	४९	४३	४	४७	१६
९	शहिदलखन गाउँपालिका	४४	१४२	१९	१६१	२६	१६	४२	२९	७	३६	९
१०	सिरानचोक गाउँपालिका	३९	१७७	२१	१९८	२६	१३	३९	३८	११	४९	१४
११	वारपाक सुलिकोट गाउँपालिका	४९	१४६	२३	१६९	४४	९	५३	१४	८	२२	८
जम्मा		४२५	१५५५	२१४	१७६९	२७४	१२८	४०२	२३८	९१	३२९	१०९

स्रोत: जिल्ला शिक्षा विकास तथा समन्वय इकाई, गोरखा

३.४ नयाँ संरचनामा स्थानिय तह अनुसार विद्यार्थी विवरण-२०८०

जिल्लामा सामुदायिक र संस्थागत विद्यालयमा गरी ECD तर्फ जम्मा ७४१४ जना र आधारभूत तहमा ३७५७४ जना र माध्यमिक तहमा १३२९९ जना विद्यार्थीहरूको विवरण विस्तृत रूपमा देहायको तालिकामा देखाएको छ।

तालिका नं. ३.१०

जिल्ला वस्तुगत विवरण, गोरखा-२०८०

क्र . .सं	स्थानिय तह	ECD			आधारभुत तह			माध्यमिक तह		
		छात्रा	छात्र	जम्मा	छात्रा	छात्र	जम्मा	छात्रा	छात्र	जम्मा
१	आरुघाट गाउँपालिका	२५६	२८७	५४३	१६१३	१७०५	३३१८	७१८	६२१	१३३९
२	अजिरकोट गाउँपालिका	१२४	१३०	२५४	९३७	९५०	१८८७	३८२	३५१	७३३
३	भिमसेनथापा गाउँपालिका	१८०	२४०	४२०	११५८	१२२२	२३७०	५६८	५३१	१०९९
४	चुमनुत्री गाउँपालिका	१३१	१३४	२६५	४८६	४४१	९२७	८३	७०	१५३
५	धार्चे गाउँपालिका	१९५	२२९	४२४	१४१८	१३०२	२७२०	२६४	२६२	५२६
६	गण्डकी गाउँपालिका	२०४	२१७	४२१	१४०२	१४०६	२८०८	३९९	३३८	७३७
७	गोरखा नगरपालिका	११३५	१४१७	२५५२	४५११	५१७३	९६८४	१९४६	१९०२	३८४८
८	पालुङटार नगरपालिका	४४३	४९४	९३७	२५१३	२७५७	५२७०	१०४१	९८९	२०३०
९	शहिद लखन गाउँपालिका	२३०	२६७	४९७	१२२०	१२५६	२४७६	३८६	३५०	७३६
१०	सिरानचोक गाउँपालिका	२४४	२७३	५१७	१२७२	१३५६	२६२८	५४३	४७५	१०१८
११	वारपाकसुलिकोट गाउँपालिका	२७७	३१२	५८९	१७०७	१७७९	३४८६	५९६	४८४	१०८०
	जम्मा	३४१९	४०००	७४१४	१८२३७	१९३४७	३७५७४	६४७६	६३७३	१३२९९

स्रोत: जिल्ला शिक्षा विकास तथा समन्वय इकाई, गोरखा

खाण्ड- ४ स्वास्थ्य

४.१ स्वास्थ्य संस्थाको विवरण

गोरखा जिल्लामा २ सरकारी अस्पताल, ३ प्रथमिक स्वास्थ्य केन्द्र, ६७ वटा स्वास्थ्य चौकी, १८६ वटा गाउँघर क्लिनिक, २४३ वटा खोप क्लिनिक, ९ वटा खोप क्लिनिक डट्स माइक्रोस्कोपि सेन्टर, ३

वटा प्राइभेट अस्पतालहरू रहेका छन् । त्यसैगरी ७५ वटा डट्स उपचार केन्द्र, ७१ वटा कुष्ठरोग उपचार केन्द्र, ६२४ वटा म.स्वा.स्व.से., ७ वटा शहरी स्वास्थ्य केन्द्र, ५ वटा HIV परीक्षण र उपचार केन्द्र, १ वटा ART सेवा, ५० वटा स्वास्थ्य संस्था र २ वटा स्वास्थ्य क्षेत्रमा काम गर्ने गै.स.सं. रहेका छन् ।

तालिका नं.४.१

क्र.स.	स्वास्थ्य संस्थाको किसिम (आ.व. २०७९/०८० सम्म)	संख्या
१	सरकारी अस्पताल	२
२	प्रथामिक स्वास्थ्य केन्द्र	३
३	स्वास्थ्य चौकी	६७
४	गाउँघर क्लिनिक	१८६
५	खोप क्लिनिक	२४३
६	खोप क्लिनिक डट्स माइक्रोस्कपि सेन्टर	९
७	डट्स उपचार केन्द्र	७५
८	कुष्ठरोग उपचार केन्द्र	७१
९	म. स्वा. स्व. से.	६२४
१०	शहरी स्वास्थ्य केन्द्र	७
११	एच. आई. भि. परीक्षण र उपचार केन्द्र	५
१२	ART सेवा	१
१३	स्वास्थ्य संस्था	५०
१४	प्राइभेट अस्पताल	३
१५	स्वास्थ्य क्षेत्रमा काम गर्ने गै. स. सं	२

Source: HMIS, DPHO, Gorkha

४.२ जिल्लामा रहेका आयुर्वेद स्वास्थ्य संस्था सम्बन्धी विवरण

गोरखा जिल्लामा १ वटा जिल्ला आयुर्वेद स्वास्थ्य केन्द्र, ६ वटा आयुर्वेद औषधालय, ५ वटा नागरिक आरोग्य सेवा केन्द्र र १ वटा निजी आयुर्वेद कम्पनी रहेका छन् ।

तालिका नं. ४.२

क्र.सं.	आयुर्वेद स्वास्थ्य संस्थाको किसिम (आ. व. २०७९/०८० सम्म)	संख्या
१	जिल्ला आयुर्वेद स्वास्थ्य केन्द्र	१
२	आयुर्वेद औषधालय	६
३	नागरिक आरोग्य सेवा केन्द्र	५
४	निजी आयुर्वेद कम्पनी	१

स्रोत: जिल्ला आयुर्वेद स्वास्थ्य केन्द्र, गोरखा

४.३ स्वास्थ्य सेवाको कभरेज विवरण

जिल्लाको तीन आ.व. २०७७/०७८ देखि २०७९/०८० सम्मको स्वास्थ्य सेवाको विभिन्न सूचकहरूको सारांश विवरणलाई निम्न तालिकामा देखाइएको छ ।

तालिका नं. ४.३

Indicators	२०७७/०७८	२०७८/०७९	२०७९/०८०
Immunization Programme			
1. BCG Coverage	३५८९	३१३४	२७६७
2. DPT - Hep B - Hib 3 Coverage	४३९१	३६९७	३५५६
3. Polio - 3 Coverage	४३८२	३६९७	३५५८
4. Measles Coverage	४२०४	३८४५	३५३८
5. TD2 & TD2+ (Pregnant women)	२०७५ & १३६७	१८४० & १३३४	१५६७ & १३३७
Nutrituin Programme			
1. % of pregnant women receiving iron tablets	४२.५	६०.१	५८.९
2. % of postpartum mother receiving Vitamin A	-	-	११६.५
Acute Respiratory infection (ARI)			
1. Reported incidence of ARI / 1000<5 years children	३३१.३	३९६.१	३७९.२
2. % of sever Dehydration among total new case	०	०.३५	०

Control of diarrhoeal disease (CDD)			
1. Incidence of diarrhea / 1000<5 year children new case	१४४.९	१२७.७	१३६.६
2. % of server Dehydration among total new case	०	०.३५	०
Safe motherhood programme			
1. ANC 1st visit total	३१३९	३१२१	
2. ANC 4th visit total	२५८५	२६३२	२५८२
3. % of women receiving ANC incentives	९६	९७.६	१०२
4. % of institutional deliveries	३६.१	३६.१	४२.७
5. % of women who received a PNC within 24 hours of delivering	३१.२	४६.८	४९.७
6. % of births Attended by a health worker other than SBA and SHP	०	०	३२.१
Family Planning programme			
1. contraceptive prevalence Rate	२७.२	३१.४	३०.८
2. New acceptors PILLS as % of MWRA	६.५	६.२	५.४
3. New acceptors DEPO as % of MWRA	०	०	०
4. Current user of IUCD	०	०	०
5. New acceptors IMPLANT as %	०	०	०
Malaria control Programme			
1. Annual blood slide examination rate (ABER)	०	०.६३	०
2. Total no. of blood slide collection	१६३	८३८	१८५१
Tuberculosis cotrol programme			
1. Case finding Rate	७६	८५.५	८३.८
2. Treatment success Rate	८८.१	९०.४	९४
Leprosy control programme			
1. New case deration rate (NCDR) / 10000	१.२	२	२.७
2. Registered Prevalence rate (PR) / 10000	०.१२	०.२	०.२७

3. Disability grade 2 among new case	0	0	0
HIV AIDs Programme			
1. Number of reported cases by services received-HIV	0	0	४
2. Percentages of person receiving ART & HTC testing	७७.९	७७.५	१००
Curative services			
1. Total OPD New visits	308052	305414	208421
2. Hospital death rate	0.05	0.17	0.08

Source: HMIS, DPHO, Gorkha

४.४ उच्च १० रोगहरू

गोरखा जिल्लामा आ.व. २०७९/०८० मा देखापरेका १० रोगहरूको तथ्यांकीय विवरणलाई तालिकामा निम्नअनुसार प्रस्तुत गरिएको छ ।

तालिका नं. ४.४

TOP 10 DISEASE S OF DISTRICT IN FY 078/079			
Disease (No. of patients)	%	Disease	%
1. Abdominal pain (22347)	७.७८	6. Fever (9844)	३.४३
2. Breathlessness/Shortness of Breath (17772)	६.१९	7. General consideration on pain (9710)	३.३८
3. Cough (15519)	५.४०	8. Itching (8800)	३.०६
4. Dizziness and Vertiligo (13135)	४.५७	9. Nause and Vomiting (8787)	३.०६
5. Fatigue and Weakness (10213)	३.५५	10. Syncope (7418)	२.५८

Source: HMIS
DPHO, Gorkha

४.५ जिल्ला अस्पताल गोरखाको मुख्य सूचकहरू

जिल्ला अस्पताल, गोरखाको अनुसार विगत दुई आ.व. २०७८/०७९ र २०७९/०८० मा अस्पतालका मुख्य-मुख्य सूचकहरूलाई निम्न तालिकामा देखाइएको छ ।

तालिका नं. ४.५

Indicator	Unit	२०७८/०७९	२०७९/०८०
Total number of OPD cases	Number	४०५४०	६९९४८
Total number of Emergency case	Number	८८५९	९०९७८
Total number of Lab service provider	Number	९६९९२	२८९२२
Total number of delivery conducted	Number	४०६	७२२
Referral case (in) total	Number	७८	९५२
Referral case (out) total	Number	९२६	७५५
Total neo-natal Deaths	Number	०	९
Total Hospital deaths	Number	९	९६
Number of CAC service	Number	९७३	२२९
Total Surgery case	Number	६७६	९९२
Bed Occupancy	%	२७.९२	४३.४९

स्रोत:- जिल्ला अस्पताल, गोरखा

४.६ जिल्लामा रहेका आयुर्वेद स्वास्थ्य संस्थाहरुको नाम र ठेगाना यसप्रकार तालिकामा प्रस्तुत गरिएको छ ।

तालिका नं. ४.६

सि.नं.	आयुर्वेद स्वास्थ्य संस्थाहरुको नाम	ठेगाना
१	जिल्ला आयुर्वेद स्वास्थ्य केन्द्र	शहिद लखन गा.पा.-६
२	मनकामना आयुर्वेद औषधालय	शहिद लखन गा.पा.-२
३	दर्वुड फुजेल आयुर्वेद औषधालय	गण्डकी गा.पा.-४
४	घ्याल्चोक आयुर्वेद औषधालय	गण्डकी गा.पा.-८
५	सौरपानी आयुर्वेद औषधालय	बारपाकसुलिकोट गा.पा.-४
६	पालुडटार आयुर्वेद औषधालय	पालुडटार न.पा.-५
७	गोरखा बजार आयुर्वेद औषधालय	गोरखा न.पा.-८
८	नागरिक आरोग्य सेवा केन्द्र	धार्चे गा.पा.-५

९	नागरिक आरोग्य सेवा केन्द्र	भिमसेनथापा गा.पा.-१
१०	नागरिक आरोग्य सेवा केन्द्र	सिरानचोक गा.पा.-५
११	नागरिक आरोग्य सेवा केन्द्र	अजिरकोट गा.पा.-३
१२	नागरिक आरोग्य सेवा केन्द्र	आरुघाट गा.पा.-९

स्रोत:- जिल्ला आयुर्वेद स्वास्थ्य केन्द्र, गोरखा

जिल्लामा विगत तीन आर्थिक वर्षमा आयुर्वेद संस्थामा गई विभिन्न रोगको उपचार गराउने विरामीहरूको तथ्यांकलाई निम्नानुसार तालिकामा प्रस्तुत गरिएको छ ।

तालिका नं. ४.७

सि.नं.	विवरण	२०७७/०७८	२०७८/०७९	२०७९/०८०	कैफयत
१	ओ.पी.डी. संख्या जिल्ला	४१३३	५२१०	३४०२	
२	ओ.पी.डी. संख्या औषधालय	१५११३	१३८९०	१५४८०	
३	ओ.पी.डी. सेवाग्राही संख्या नागरिक आरोग्य सेवा केन्द्र	७३४	८१४३	५५०३	
	कूल सेवाग्राही ओ.पी.डी.	१९९८०	२७२३४	२४३८५	
४	स्तनपायी आमा सेवा	२७८	३६६	४०६	
५	ज्येष्ठ नागरिक स्वास्थ्य प्रवर्धन सेवा	६६७	१४८६	११५६	
६	पूर्व कर्म पंचकर्म कार्यक्रम	९७४	१०१७	१२५०	
७	निःशुल्क स्वास्थ्य शिविर	६७८	३५१	७३९	
८	जीवन शैली परिवर्तन कार्यक्रम	०	२१७	२०८	
९	गाउँघर क्लिनिक	७३८	१६०५	४२४९	
१०	कोभिड-१९ संक्रमितलाई आयुर्वेद सेवा	१६०	१४३	०	
११	प्रयोगशाला सेवा	०	२३७	२७७	
१२	विद्यालय आयुर्वेद कार्यक्रम	१३६	१८५	४५६	
१३	ज्येष्ठ नागरिक आरोग्य सेवा कार्यक्रम	०	१५२	१९८	

१४	कोपोरेट योगा	०	०	४०	
	कूल जम्मा	२३६११	३३३४३	३३३६४	

स्रोत:- जिल्ला आयुर्वेद स्वास्थ्य केन्द्र, गोरखा

खण्ड ५ कृषि, पशुपंक्षी तथा सिंचाई

नेपालको अर्थव्यवस्था कृषिमा आधारित भएको कारण नेपाललाई कृषिप्रधान देश भनिएको हो । कुल ग्राहस्थको अधिकांश हिस्सा यसै क्षेत्रबाट हुने भएकोले कृषिलाई अर्थतन्त्रको मेरुदण्ड भनिएको हो। जिवन निर्वाहको स्रोत, खाद्यान्न बालीको स्रोत, औद्योगिक कच्चा पदार्थको स्रोत राष्ट्रिय आयको स्रोत, पुजी निर्माणको स्रोत जस्ता कारणहरूले गर्दा नेपालमा कृषिको भुमिका निकै महत्वपूर्ण रहेको छ। गोरखा जिल्लाको कृषि सम्बन्धी विभिन्न विवरणहरू लाई निम्नअनुसार प्रस्तुत गरिएको छ।

५.१ राष्ट्रिय कृषि गणना २०७८

५.१.१ राष्ट्रिय कृषि गणनाको परिचय

नेपालको प्रत्येक स्थानिय तहको कृषि संरचना, गतिविधि तथा कृषि उत्पादन सम्बन्धी विवरण सङ्कलनका लागि राष्ट्रिय तथ्याङ्क कार्यालय (साविकको केन्द्रिय तथ्याङ्क विभाग) ले राष्ट्रिय कृषि गणना २०७८ सञ्चालन गरेको थियो। नेपालमा यस्तो कृषि गणना पहिलो पटक २०१८ सालमा भएको थियो। त्यसपछि प्रत्येक दश-दश वर्षमा कृषि गणना हुँदै आएको छ। पछिल्लो कृषि गणना पनि यहि क्रमको सातौँ गणना हो। २०७८ सालको यो कृषिगणनाले नेपालको इतिहासमा ६० वर्ष पुरा गरि संघिय ढाँचा अनुसार स्थानीय तह सम्मका कृषिसम्बन्धी तथ्याङ्कहरू उपलब्ध गराएको छ।

५.१.२ उद्देश्य

क) कृषि विकासका लागि स्थानिय, जिल्ला, प्रदेश तथा राष्ट्रियस्तरका योजना तर्जुमा एवं नीति निर्माण, अनुगमन तथा मुल्याङ्कन गर्न आवश्यक पर्ने तथ्याङ्कको खाँचो पूरा गरी योजनाविद र नीति निर्मातालाई सघाउ पुऱ्याउने,

ख) राष्ट्रिय तहमा कृषकले चलन गरेको जग्गा तथा पशुपान्छीपालन,सहायक कृषि क्रियाकलाप एवं वातावरणसम्बन्धी मूलतःनिम्नलिखित विवरण प्राप्त गर्ने:

अ) जग्गाको उपभोग(Land tenure) तथा बाली लागेको जग्गाको क्षेत्रफल र उत्पादन,

आ) उमेर र जात अनुसार विभिन्न पशुपन्छी सख्याको विवरण,

इ) कृषि कामदारसम्बन्धी विवरण,

ई) माछापालन, च्याउखेती, मौरीपालन, पुष्पखेती लगायतका सहायक कृषि क्रियाकलापसम्बन्धी विवरण,

उ) कृषि सामाग्री, औजार तथा साधनहरूको उपयोग, गैर- आवासीय (कृषि भवन) भवनको उपलब्धता, कृषि ऋण, बिमा एवं अनुदानको अवस्था, कृषि कार्यमा जलवायु परिवर्तनको प्रभाव, हरित गृह/टनेल खेती पद्धतीको प्रयोग, माटो परिक्षणको अवस्था, कृषि उत्पादनको उपयोग र फोहोर व्यवस्थापन, खाद्यन्नको पर्याप्तता र कृषि पाहुँचसम्बन्धी विवरण,

ग) कृषि सम्बन्धी अन्य सर्वेक्षणका लागी आधार तय गर्ने,

घ) दिगो विकास लक्ष्यहरूका सुचकहरूको मुल्याङ्कनका लागी आवश्यक तथ्याङ्क उपलब्ध गराउने,

ङ) कृषि तथ्याङ्कको स्तर बढाउने ।

५.१.३ महत्व एवं उपयोगिता

कृषिगणना कृषि क्षेत्रको बनेट तथा कृषि कार्यसम्बन्धी विवरण गर्ने प्रमुख स्रोत हो। यसले सरकारी तथा गैरसरकारी क्षेत्रका लागी उपयोगी हुने कृषि तथ्याङ्क उपलब्ध गराएको छ। कृषिगणनाबाट प्राप्त तथ्याङ्कले कृषकहरूको अवस्था र आवश्यकताको पहिचान गराई तिनै तहका सरकारलाई कृषि क्षेत्रको विकासका लागी योजना तर्जुमा तथा नीति निर्माण गर्न सहयोग पुऱ्याउने अपेक्षा गरिएको छ। यसका अतिरिक्त विगतका कृषि विकास नीति एवं योजनाहरूको प्रभावकारिताको अनुगमन एवं मूल्याङ्कन गर्न समेत यसले सघाउ पुऱ्याउने छ।

५.१.४ गणना विधि

विगतको कृषिगणनाहरू जस्तै यो पनि छनौट विधिमा आधारित गणना हो । नेपालको ७५३ वटै पालिकाहरूको छुट्टाछुट्टै प्रतिनिधित्व हुने गरी ३,३०,११२ कृषक परिवारहरू १३,५७६ गणना क्षेत्रबाट चनौट गरिएको थियो । काठमाण्डौं, भक्तपुर र ललितपुर जिल्लामा Computer Assisted Personal Interview (CAPI) प्रविधिमा आधारित गणना Tablet मार्फत र बाँकी जिल्लाहरूमा Pen and Paper Interview (PAPI) विधिअनुसार कागजी प्रश्नावली मार्फत प्रत्यक्ष अन्तर्वार्ताद्वारा तथ्याङ्क संकलन गरिएको थियो ।

५.१.५ कृषक परिवारको परिभाषा

राष्ट्रिय कृषिगणना २०७८ मा कृषिचलन वा कृषक परिवार भन्नाले

- हिमाल र पहाडका जिल्ला भए कम्तिमा ४ आना र तराईका जिल्ला भए कम्तिमा ८ धुर क्षेत्रफलमा बाली लगाइएको भएमा वा
- जुनसुकै उमेरका कम्तिमा १ वटा गाई/भैंसी जस्ता ठूला चौपाया पालेका भएमा वा
- कम्तिमा ५ वटा भेडा/बाख्रा, सुँगुर/बङ्गुर जस्ता साना चौपाया पालेका भएमा वा
- चल्ला र माउ गरी कम्तिमा २० वटा पन्छी (कुखुरा, हाँस) पालेकालाई जनाउँदछ ।

५.१.६ सन्दर्भ समय

राष्ट्रिय कृषिगणना २०७८ को तथ्याङ्क संकलन कार्य आ.व. २०७८/०७९ मा सञ्चालन गरिएको थियो भने पौष १७, २०७७ देखि पौष १६, २०७८ को अवधिलाई सन्दर्भ समय मानी उक्त अवधिमा गरिएका कृषिकार्यहरूको विस्तृत विवरण संकलन गरिएको थियो । साथै चलन गरेका जग्गा, कृषि औजार र पशुपंछीको संख्याको हकमा गणनाको दिनलाई सन्दर्भ समय मानी तथ्याङ्क संकलन गरिएको थियो ।

५.१.७ कृषिचलनको आकारअनुसारको जग्गा चलन गर्ने परिवार संख्या र क्षेत्रफल, नेपाल २०७८
तालिका नं. ५.१

क्र.सं.	कृषिचलनको आकार	कृषिचलन		कृषिचलनको क्षेत्रफल	
		संख्या (हजारमा)	प्रतिशत	क्षेत्रफल (हजारमा हे.)	प्रतिशत
१	०.१ हे. भन्दा कम	४२५.२	१०.६	२५.५	१.२
२	०.१-०.२ हे. भन्दा कम	६४८.४	१६.२	९६.३	४.४
३	०.२-०.५ हे. भन्दा कम	१४३०.१	३५.८	४७८.२	२१.६
४	०.५-१.० हे. भन्दा कम	९४५.३	२३.६	६६०.२	२९.९
५	१.०-२.० हे. भन्दा कम	४२७.०	१०.७	५७६.३	२६.१
६	२.०-३.० हे. भन्दा कम	८१.९	२.०	१९४.२	८.८
७	३.०-४.० हे. भन्दा कम	२६.०	०.६	८८.४	४.०
८	४.०-५.० हे. भन्दा कम	७.४	०.२	३२.८	१.५
९	५.०-१०.० हे. भन्दा कम	७.०	०.२	४४.९	२.०
१०	१०.० हे. र सो भन्दा बढी	०.९	०.०	१३.२	०.६
जम्मा कृषिचलन (जग्गा भएका)		३९९९.३	१००.०	२२१०.०	१००.०

५.१.८ साना, मझौला र ठूला किसानअनुसार कृषिका प्रमुख सूचकहरू, नेपाल २०७८
तालिका नं. ५.२

सूचक	कृषिचलनको आकारअनुसार किसान			
	साना किसान	मझौला किसान	ठूला किसान	जम्मा
क) सबै कृषिचलन				
१. कृषिचलन संख्या (हजारमा)	२६३५.३	१३७२.३	१२३.२	४१३०.८
२. कृषकपरिवारको सरदर आकार	४.४	५.१	६.४	४.७
३. कृषि ऋण लिएका परिवार (प्रतिशतमा)	९.४	१५.२	२२.०	११.७
ख) कृषिचलन (जग्गा चलनकमोत भएका परिवार)				
१. कृषिचलन संख्या (हजारमा)	२५०३.८	१३७२.३	१२३.२	३९९९.३
२. चलनकमोतको सरदर क्षेत्रफल (हे.)	०.२	०.९	३.०	०.६
३. बाली सघनता	२.०	१.९	१.८	१.९
४. अरुको हकको जग्गा चलनकमोत गर्ने परिवार (प्रतिशतमा)	१३.८	२३.९	२५.४	१७.६
५. अरुको हकको जग्गा चलनमोत गरेको जग्गाको क्षेत्रफल (प्रतिशतमा)	१०.२	१५.३	१६.२	१४.१
६. सिँचाईमा पहुँच भएका कृषक परिवार (प्रतिशतमा)	६७.७	७७.७	८४.०	७१.६

७. सिँचित जग्गाको क्षेत्रफल (प्रतिशतमा)	४९.४	५५.३	६१.०	५४.७
ग) कृषि औजार तथा साधनको प्रयोग गर्ने परिवार (प्रतिशतमा)				
१. फलामे हलो	१४.५	२१.३	२४.१	१७.०
२. पाओर टिलर	१०.६	१२.६	१४.४	११.४
३. ट्रयाक्टर	३६.०	४५.२	५७.०	३९.७
४. श्रेशर	२४.७	३४.३	४३.५	२८.४
५. पम्पसेट	१३.३	२१.६	३५.५	१६.७
६. स्प्रेयर	२३.७	३४.१	४६.९	२७.९

साना किसान:- ०.५ हेक्टर क्षेत्रफलभन्दा कम क्षेत्रफलमा कृषिकार्य गर्ने किसान ।

मझौला किसान:- ०.५ हेक्टर वा सो भन्दा बढी र २ हेक्टरभन्दा कम क्षेत्रफलमा कृषिकार्य गर्ने किसान ।

ठूला किसान:- २ हेक्टर वा सो भन्दा बढी क्षेत्रफलमा कृषिकार्य गर्ने किसान ।

नोट: पशुपंक्षीमात्र भएका कृषिचलनहरुलाई साना किसानअन्तर्गत समावेश गरिएको छ ।

५.१.९ प्रदेशअनुसार कृषिचलनहरुको प्रमुख सूचकहरु, नेपाल २०७८

तालिका नं. ५.३

प्रदेश	कृषिचलन संख्या (हजारमा)	कृषिचलन को क्षेत्रफल (हजार हे.मा)	कृषिचलनको सरदर आकार (हे.)	धान		मकै		गहुँ	
				कृषिचलन संख्या (हजारमा)	कृषिचलन को क्षेत्रफल (हजार हे.मा)	कृषिचलन संख्या (हजारमा)	कृषिचलन संख्या (हजारमा)	कृषिचलन को क्षेत्रफल (हजार हे.मा)	कृषिचलन संख्या (हजारमा)
कोशी	७८६.१	५३२.९	०.६८	४५१.०	२७९.४	५९९.०	१७९.९	१२६.४	४६.५
मधेश	७३८.३	४९२.५	०.६७	६४३.७	३८४.६	९९.६	३३.७	५२९.६	२४७.६
बागमती	६६८.२	२८२.३	०.४२	३६८.०	१०४.६	५७०.८	१३८.१	१५१.७	२४.६
गण्डकी	४१२.७	१७३.८	०.४२	२४०.३	६०.९	३७४.५	६७.३	८५.५	११.१
लुम्बिनी	७६५.१	४२६.६	०.५६	५२०.६	२४९.०	४५२.३	७७.८	४९५.१	१६८.८
कर्णाली	३०२.६	११७.४	०.३९	१७२.७	२९.२	२५३.७	४०.१	२६१.७	५१.०
सुदुपश्चिम	४५७.८	१९२.९	०.४२	३६९.३	१०८.८	२५६.३	२३.१	३९९.१	१०४.६
नेपाल	४१३०.८	२२१८.४	०.५४	२७६५.५	१२१६.४	२६०६.१	५५९.९	२०४९.१	६५४.२

नोट:- यस तालिकामा कृषिचलनको सरदर क्षेत्रफल जम्मा कृषिचलनको संख्याको आधारमा गणना गरिएको छ ।

५.१.१० कृषिचलनको संख्या, क्षेत्रफल र कित्ता संख्या, नेपाल २०६८ र २०७८

तालिका नं. ५.४

विवरण	२०६८	२०७८
क. कृषिचलन संख्या (हजारमा)		
१. कृषिचलन (जग्गा भएका)	३,७१५.६	३९९९.३

२. कृषिचलन (पशुपंसक्षीमात्र भएका)	११५.५	१३१.५
जम्मा कृषिचलन (ह.)	३,८३१.१	४१३०.८
ख. कृषिचलन (जग्गा भएका)		
१. कृषिचलनको क्षेत्रफल (हे.)	२५२२.५	२२१०.०
२. कृषिचलनको सरदर क्षेत्रफल (हे.)	०.७	०.६
३. कित्ता संख्या (ह.)	११,९७९.०	११,४३९.१
४. कृषिचलनमा सरदर कित्ता संख्या (ह.)	३.२	२.९
५. कित्ताको सरदर क्षेत्रफल (हे.)	०.२	०.२
दश वर्षको परिवर्तन (प्रतिशत)		
क. कृषिचलन संख्या		
१. कृषिचलन (जग्गा भएका)	११.३	७.६
२. कृषिचलन (पशुपंसक्षीमात्र भएका)	३३२.७	१३.८
जम्मा कृषिचलन	१३.९	७.८
ख. कृषिचलन (जग्गा भएका)		
१. कृषिचलनको क्षेत्रफल	-५.०	-१२.४
२. औषत कृषिचलन क्षेत्रफल	-१५.०	-१८.७
३. कित्ता संख्या	९.०	-४.५
४. प्रति कृषिचलन औषत कित्ता	-२.४	-११.२
५. प्रति कित्ताको औषत क्षेत्रफल	-१२.५	-८.०

५.१.११ जग्गाको स्वामित्वअनुसार जग्गा कमाउने परिवार संख्या तथा कमाएको जग्गाको क्षेत्रफल, नेपाल २०४८-२०७८

तालिका नं.५.५

स्वामित्वको प्रकार	२०४८	२०५८	२०६८	२०७८
कृषक परिवारको संख्या (हजारमा)				
क) एक प्रकारको स्वामित्व	२३०३.३	२९३९.६	३१७४.९	३३१३.९
१. परिवारको हकको जग्गामात्र कमाउने	२२३९.१	२८९६.२	३१३४.५	३२५२.५
२. अरुको हकको जग्गामात्र कमाउने	४७.०	३५.५	३२.१	५३.९
४. अन्य प्रकारको उपभोगअन्तर्गत	१७.३	७.९	८.३	७.५
५. एकभन्दा बढी प्रकारको स्वामित्व	४००.६	३९७.९	५४०.३	६८५.३
जम्मा (जग्गा भएका)	२७०३.९	३३३७.४	३७१५.६	३९९९.३
कमाएको जग्गाको क्षेत्रफल (हजार हे. मा)				
ख) एक प्रकारको स्वामित्व	२१५२.७	२२४१.१	२०३८.०	१७२४.०
१. परिवारको हकको जग्गामात्र कमाउने	२१०९.५	२२१२.८	२०११.४	१६९३.३
२. अरुको हकको जग्गामात्र कमाउने	३६.१	२६.३	२४.३	२८.५
४. अन्य प्रकारको उपभोगअन्तर्गत	७.१	२.०	२.२	२.२

५. एकभन्दा बढी प्रकारको स्वामित्व	४४४.७	४१२.९	४८४.६	४८६.०३
जम्मा (जग्गा भएका)	२५९७.४	२६५३.९	२५२२.५	२२१०.०

५.१.१२ सिंचाईको स्रोत अनुसार कृषक परिवार संख्या र क्षेत्रफल, नेपाल २०६८ र २०७८
तालिका नं. ५.६

सिंचाईको स्रोत	कृषिगणना	
	२०६८	२०७८
नदी/तालाउ (स्वतः बहाव)	१२८१.६	११४२.२
नदी/तालाउ (तान्नु पर्ने)	२१८.३	४२७.१
बाँध/रिजर्भ्वार	३५१.९	२५९.३
टेयुबवेल/बोरिङ्ग	६७०.७	१०५२.३
अन्य	२०३.२	३६३.०
मिश्रित	५८.१	१२१.४
जग्गा सिंचाई गरेका कृषक परिवार (२०६८)		
		२४७२.३
जग्गा सिंचाई गरेका कृषक परिवार (२०७८)		
		२८८९.१
जग्गा कृषक परिवार (२०७८)		
		४१३०.८
सिंचित क्षेत्रफल (हजार हे. मा)		
नदी/तालाउ (स्वतः बहाव)	५१४.१	३४१.५
नदी/तालाउ (तान्नु पर्ने)	११३.०	१५५.४
बाँध/रिजर्भ्वार	२०८.१	९१.३
टेयुबवेल/बोरिङ्ग	३९१.८	५०३.९
अन्य	५५.७	७६.२
मिश्रित	३०.७	४०.९
सिंचित क्षेत्रफल (२०६८)		
		१३१३.४
सिंचित क्षेत्रफल (२०७८)		
		१२०९.३
कृषिचलनको जम्मा क्षेत्रफल (२०७८)		
		२२१८.४

५.१.१३ अस्थायी बालीलागाएका कृषक परिवार संख्या तथा बालीलागेको क्षेत्रफल, नेपाल २०६८ र २०७८

तालिका नं . ५.७

अस्थायी बाली	कृषक परिवार संख्या (हजारमा)		बालीलागेको क्षेत्रफल (हे. हजारमा)	
	२०६८	२०७८	२०६८	२०७८
१. खाद्यान्न बाली	३५९१.३	३८५४.२	३१२१.९	२५८६.०
२. धान	२६७९.३	२७६५.५	१४५६.०	१२१६.४
३. गहुँ	२०३३.४	२०४९.१	७४९.४	६५४.२
४. मकै	२४१०.१	२६०६.१	६७३.७	५५९.८

५. कोदो	१०३६.७	८६८.१	२००.९	१२२.१
६. उवा/जौ	२२०.७	२९६.५	२५.७	२३.३
७. फापर	९५.५	८५.४	१२.६	८.१
८. अन्य खाद्यान्न बाली	३५.३	२४.१	३.६	२.२
९. दाल/कोसेबाली	१६२१.३	१८१०.८	२९८.२	१९९.८
१०. कन्दमूल बाली	१७३८.६	१८८५.१	१११.२	१०४.७
११. तेल बाली	१२५९.८	१२१८.३	१८६.१	१८०.१
१२. नगदे बाली	१४९.३	११९.५	६७.७	४४.६
१३. मसला बाली	१४७१.९	१८००.१	४३.५	५६.७
१४. तरकारी बाली	१९३०.८	१९४८.१	८४.३	१०७.४
१५. अस्थायी बाली लगाएका कृषिचलन	३७०८.१	३९८५.५
१६. जम्मा कृषक परिवार चलनकमोत भएका	३७१५.६	३९९९.३
१७. सबै अस्थायीबालीको क्षेत्रफल	३९२२.१	३२९८.८
अस्थायीबाली: एक वर्षको अवधिभित्र उत्पादन गरी बाली भित्र्याउने र अर्को बालीका लागि पुनः खनजोत गरी लगाउनु पर्ने किसिमका बालीहरू ।				

५.२ गोरखा जिल्लाको कृषिसंग सम्बन्धित विवरण कृषि गणना २०७८

५.२.१ स्थानीय तहअनुसार कृषक परिवारको संख्या, क्षेत्रफल, कित्ता संख्या, औषत कित्ता संख्या तथा सिंचित क्षेत्रफल

गोरखा जिल्लाको स्थानीय तह अनुसार कृषक परिवारको संख्या, कृषक परिवारलर चलन गरेको जग्गाको जम्मा क्षेत्रफल, जम्मा कित्ता संख्या, औषत कित्ता संख्या तथा सिंचित क्षेत्रफल निम्न तालिकामा प्रस्तुत गरिएको छः

तालिका नं. ५.८

क्र.सं.	जिल्लाअनुसार स्थानीय तह	कृषक परिवारको जम्मा संख्या	कृषक परिवारले चलन गरेको जग्गाको जम्मा क्षेत्रफल (हेक्टर)	जम्मा कित्ता संख्या	औषत कित्ता संख्या	सिंचित क्षेत्रफल (हेक्टर)
1	चुमनुव्री गाउँपालिका	१७७९	१११६.४	५८५९	३.३	७८.२
2	अजिरकोट गाउँपालिका	३१७१	१९२८.२	११५०३	३.६	८९८.९
3	बारपाक सुलीकोट गाउँपालिका	५५५४	१९१४.४	१८३६५	३.३	४७७.६
4	धार्चे गाउँपालिका	३३९५	१२१४.२	२१०८१	६.२	९.१
5	आरुघाट गाउँपालिका	५८६५	२३३०.२	२०४०२	३.५	१०४८.२
6	भिमसेन थापा गाउँपालिका	४६१८	२५०७.७	१६१३५	३.५	४२७.२
7	सिरानचोक गाउँपालिका	५०५३	१७५१.६	१४५८१	२.९	८०९.१
8	पालुडटार नगरपालिका	९४४८	४११५.५	२३३६८	२.५	१२९१.४
9	गोरखा नगरपालिका	९४५०	३५१८.०	२७२२७	२.९	९९३.२

10	शहीद लखन गाउँपालिका	६१७७	३३२८.४	२३२०३	३.८	७१६.४
11	गण्डकी गाउँपालिका	५५१८	२३६९.८	१८६०७	३.४	३८३.९
गोरखा		६००२८	२६०९४.४	२००३३१	३.३	७१३३.१

५.२.२ स्थानीय तहअनुसार कृषि चलनले चलन गरेको जग्गाको उपभोग

गोरखा जिल्लाको स्थानी तह अनुसार कृषि चलनले चलन गरेको जग्गाको उपभोग निम्न तालिकामा प्रस्तुत गरिएको छः

तालिका नं.५.९

क्र.सं.	जिल्ला अनुसार स्थानीय तह	कृषक परिवारको जम्मा संख्या	कृषक परिवारले चलन गरेको जग्गाको जम्मा क्षेत्रफल (हेक्टर.)	एक प्रकारको स्वामित्व						एकभन्दा बढी प्रकारको स्वामित्व	
				परिवारको हकको जग्गामात्र कमाउने		अरुको हकको जग्गामात्र कमाउने		अन्य प्रकारको उपभोगअन्तरगत		परिवार संख्या	क्षेत्रफल (हेक्टर)
				परिवार संख्या	क्षेत्रफल (हेक्टर)	परिवार संख्या	क्षेत्रफल (हेक्टर)	परिवार संख्या	क्षेत्रफल (हेक्टर)		
१	चुमनुव्री गाउँपालिका	१७७९	१११६.४	१३४१	५६४.७	८	१.७	०		४३०	५५०.०
२	अजिरकोट गाउँपालिका	३१७१	१९२८.२	२४२५	१४०७.८	८	०.१	०		७३७	५२०.३
३	बारपाक सुलीकोट गाउँपालिका	५५५४	१९१४.४	४७५४	१६१३.८	२४	१६.३	१२	०.६	७६२	२८३.७
४	धार्चो गाउँपालिका	३३९५	१२१४.२	२४८६	८५९.१	२३	१.८	१२	३.७	८७४	३४९.७
५	आरुघाट गाउँपालिका	५८६५	२३३०.२	४१३९	१५९०.४	१३	१.६	०		१७१३	७३८.२
६	भिमसेन थापा गाउँपालिका	४६१८	२५०७.७	४०२१	२१७७.६	६३	२७.३	०		५३४	३०२.८
७	सिरानचोक गाउँपालिका	५०५३	१७५१.६	४१६९	१४०२.८	३४	६.०	०		८४९	३४२.८
८	पालुङटार नगरपालिका	९४४८	४११५.५	७५९५	३३३६.१	८४	३६.०	१९	२.०	१७४९	७४१.३
९	गोरखा नगरपालिका	९४५०	३५१८.०	८३६४	३१०७.३	११२	२८.३	०		९७५	३८२.३
१०	शहीद लखन गाउँपालिका	६१७७	३३२८.४	५६०२	२९३७.०	०		०		५७५	३९१.५
११	गण्डकी गाउँपालिका	५५१८	२३६९.८	४७०२	१९८३.६	०		०		८१७	३८६.२
गोरखा		६००२८	२६०९४.४	४९६००	२०९८०.१	३७०	११९.२	४३	६.३	१००१५	४९८८.८

५.२.३ स्थानीय तहअनुसार कृषिचलनले चलन गरेको जग्गाको उपयोग

तालिका नं.५.१०

क्र.सं.	१	२	३	४	५	६	७	८	९	१०	११	१२
---------	---	---	---	---	---	---	---	---	---	----	----	----

जिल्लाअनुसार स्थानीय तह	चुम नुब्री गा. पा.	अजि रको ट गा. पा.	बारपासु लीकोट गा.पा.	धार्चे गा.पा.	आरुघा ट गा.पा.	भिमसेन थापा गा.पा.	सिरान चोक गा.पा.	पालुडटार न.पा.	गोरखान.पा.	शहीद लखन गा.पा.	गण्ड की गा. पा.	गोरखा
कृषक परिवारको जम्मा संख्या	१७७९	३१७१	५५५४	३३९५	५८६५	४६१८	५०५३	९४४८	९४५०	६१७७	५५१८	६००२८
कृषक परिवारले चलन गरेको जग्गाको जम्मा क्षेत्रफल	(हेक्टर) १११६.४	१९२८.२	१९१४.४	१२१४.२	२३३०.२	२५०७.७	१७५१.६	४११५.५	३५१८	३३२८.४	२३६९.८	२६०९.४
जम्मा खेतीयोग्य जग्गा	परिवार संख्या १७७९	३१५४	५५०५	३३९५	५८६५	४५७६	५०५३	९३९०	९२७९	६०७८	५५०५	५९५७९
	क्षेत्रफल (हेक्टर) ९९७.१	१३५६.५	१५३९	९५९.९	२००७.७	२१५१.३	१६१३.३	३१७९.५	२८६५.४	२७९३.२	१९९५.४	२१४५८
अस्थायी बाली लागेको जग्गा	परिवार संख्या १७७९	३१४६	५५०५	३३९५	५८६५	४५७६	५०५३	९३५२	९२२७	६०७८	५५०५	५९४८२
अन्य खेतीयोग्य जग्गा	क्षेत्रफल (हेक्टर) ९५५.१	१२४८	१२९७.८	८८६.२	१८७१.६	१८६५.१	१४०४.८	२७८०.३	२४९२.६	२४८१.२	१८०२.६	१९०८५
	परिवार संख्या ४००	७२३	१६५८	८७४	८९२	१४६७	८८१	२२५५	२११७	२५०७	१४०६	१५१८०
	क्षेत्रफल (हेक्टर) ४२८.५	१०८.५	२४१.३	७३.७	१३६.१	२८६.२	२०८.५	३९९.२	३७२.९	३१२	१९२.९	२३७३.१
स्थायी बाली लागेको जग्गा	परिवार संख्या ११५	९९६	१८४	४४९	६२६	८४८	२३४	२८४७	१४२९	१२९०	१४४७	१०४६५
स्थायी चौरचर	क्षेत्रफल (हेक्टर) ५.७	१८६.९	२२.३	४०.६	३८.५	५३.६	१३.१	२३२.९	११९.४	९५.२	१२५.७	९३.४

न, निजि बनेबने लो, पोखरी तथा अन्य जग्गा	परिवार संख्या	१७७ ९	३१७ १	५५५४	३३९५	५८६ ५	४६१८	५०५ ३	९४४ ८	९४५०	६१७७	५५१ ८	६० ०२ ८
	क्षेत्रफल (हेक्टर)	११३ .६	३८ ४.७	३५३.१	२१३.७	२८४	३०२.८	१२५. ३	७०३	५३३.१	४४०. १	२४ ८.६	३७० २

५.२.४ स्थानीय तह अनुसार पाल्तु, चौपाया तथा पन्छीको संख्या र कृषक परिवार

गोरखा जिल्लाको स्थानीय तह अनुसार पाल्तु, चौपाया तथा पन्छीको संख्या र कृषक परिवारको विवरण तालिका नं.

५.११ मा उल्लेख गरिएको छः

तालिका नं. ५.११

क्र.सं.	१	२	३	४	५	६	७	८	९	१०	११			
जिल्लाअनुसार स्थानीय तह	चुम नुब्री गा. पा.	अजिर कोट गा.पा.	बारपासु लीकोट गा.पा.	धार्चे गा.पा.	आरुघा ट गा.पा.	भिम सेन थापा गा. पा.	सिरा नचो क गा. पा.	पालु डटार न.पा.	गोर खा न.पा.	शहीद लखन गा.पा.	गण्ड की गा.पा.	गोरखा		
कृषक परिवारको जम्मा संख्या	१७७ ९	३१७ १	५५५४	३३९ ५	५८६ ५	४६ १८	५० ५३	९४ ४८	९४ ५०	६१७७	५५१ ८	६००२ ८		
पाल्तु चौपाया	पशु चौपाया पाल्ने कृषक परिवारको जम्मा संख्या	१४ ४४	२७७ ७	४७८१	२३२ ५	५२३ ९	४३ ०४	४६ ५८	८० १९	७७ ५३	५६९ ०	५२५ ७	५२२४ ७	
	गाई/गोरु	कृषक परिवार संख्या	२५३	८७७	१५९३	११५१	१५१३	१२५ ७	१८ ९४	२३१ ०	१७ ०५	२१८ ४	२१८ ०	१६९१ ८
		गाई/गोरु संख्या	१४ ०२	१७८ ३	४६८१	७७० ०	४११ १	२५ ९७	४४ ८९	४७ ४८	३५५ ८	५७६ १	५०० ८	४५८३ ८
	राँगा/भैंसी	कृषक परिवार संख्या	१६	१५४ १	२३५५	२३०	३६१२	३० ४७	२६ ४९	४३३ २	२९ ४३	२९१ ९	२९६ ५	२६६० ८
		राँगा/भैंसी संख्या	७८	२९७ ६	४४७९	९३२	६९० ५	६२ ८२	५७१ ९	८३१ ७	५२ ५४	५१४ ५	५१९ १	५१२७ ७

	बारवा/च्या ड्या	कृषक परिवार संख्या	३६९	२४३ ०	३६३०	१६२३	४३० ४	३८१ १	४२ ०३	६८ ४९	६५६ ८	५०१ ६	४९६ ५	४३७६ ८	
		बारवा/ च्याड्या संख्या	३७९ १	१९४ ९२	२८१२ ३	१५३६ २	३०५ ८०	२५ ४२	३१५ १३	४६ २९	४४ १९	३९१३ ५	४०० ०७	३२३९ २२	
	भेंडा/भेंडी	कृषक परिवार संख्या	१४ ७	९५	७०९	२१९	९३	२१	३४	५७	०	३५	२२	१४३३	
		भेंडा/भें डी संख्या	२७६ ८	४५७	७९६८	५०९ ०	२५३	२१	५३७	१७१		५९	३३	१७३५ ७	
	सुगुर/बंगु र	कृषक परिवार संख्या	९३	९	८६	९२	२५६	११५	२२७	१२ ८१	१९ ८१	१३३१	७२९	६२००	
		सुगुर/बं गुर संख्या	१९७	१९	१२३	१९६	९८२	३३५	५५ ०	३०३ ९	५३ ४०	२५५ ७	११२९	१४४६ ७	
	अन्य पशु	कृषक परिवार संख्या	८९ ९	०	४९	३५	०	२१	३६	३८	३५	७०	०	११८२	
		अन्य पशु संख्या	५७ ५२		१७१	१७३		४२	३६	११५	६९	९४		६४५१	
	पा ल्लु प न्डी	कुखुरा	कृषक परिवार संख्या	७९३	१७० ७	३७४८	१८७ ५	४४० ८	२७ ८५	३६१ ४	६८ ४१	६४ ९६	५१२१	४१७ ८	४१५६ ६
			कुखुरा संख्या	४१ ९०	३०७ ८२	३८५८ ५	१६३० ७	७३३ ४१	४४ १०	४४ १०	१८ ५०	४१ ९८	१५० ७०५	९६८ ९३	१३५० ६
		अन्य पन्डी	कृषक परिवार संख्या	३९ ८	६७	२०८	५८	६६०	२० ९	५४ ९	१० ००	११८ ६	३०७	२२१	४८६३
			अन्य पन्डी संख्या	१७३ ८	२८७	२१०२	२९९	२७६१	८२ ७	३४ ६९	४९ ९०	६१५ १	१४५ ०	६९१	२४७६ ६

स्रोत:- कृषि गणना २०७८

खण्ड ६ प्राकृतिक स्रोत र पर्यटन

६.१ वन जंगलको अवस्था

वनसम्पदा नेपालको एक महत्वपूर्ण सम्पदा हो । गोरखा जिल्लाको कुल क्षेत्रफल मध्ये १,३२,१२० हेक्टर (Forest and Watershed Profile of Local Level (744) Structure Nepal, Ministry of Forest and Soil Conservation, Kathmandu July, 2017 को तथ्याङ्क अनुसार) भू-भाग वनले ढाकेको पाइन्छ, जुन जिल्लाको कूल क्षेत्रफलको ३६.५५ प्रतिशत हुन आउँछ । जिल्लाको कूल वन क्षेत्रलाई वनको किसिमको हिसाबले विभाजन गर्दा वन क्षेत्र (Forest Area) ८२.७२ प्रतिशत (१०९३०० हे.), अन्य काष्ठ तथा बुट्यान क्षेत्र (Other Wooded Land) १६.६० प्रतिशत (२१९३३ हे.) र ०.६६ प्रतिशत (८७७ हे.) झाडी बुट्यान क्षेत्रले ढाकेको छ ।

यस जिल्लामा सामुदायिक वन विकास कार्यक्रम, कबुलियती तथा पशु विकास, राष्ट्रिय वन विकास कार्यक्रम र वृक्ष सुधार, वृक्षारोपण तथा निजी वन विकास कार्यक्रम संचालित छन् । वन क्षेत्र मध्ये आ. व. २०७९/०८० को अन्त्यसम्ममा ५१० वटा सामुदायिक वन दर्ता भई ३४२६९.९५ हेक्टर क्षेत्र ओगटेको छ । त्यसैगरी जम्मा २८३ वटा कबुलियती वन दर्ता भई ९८३.६३ हेक्टर क्षेत्र ओगटेको छ । यस जिल्लामा ६ वटा धार्मिक वन दर्ता भई ६१.३६ हेक्टर ओगटेको छ र ५७ वटा निजी वनको ४९.३२ हे. दर्ता भएको देखिन्छ । त्यसैगरी यस जिल्लामा मनास्लु संरक्षण क्षेत्र ३८५०० हेक्टर क्षेत्र ओगटेको छ र सरकारद्वारा व्यवस्थित वन ५८८६१.९४ हेक्टर क्षेत्र ओगटेको छ ।

६.२ सब डिभिजन वन कार्यालयहरूको कार्यक्षेत्र विवरण

डिभिजन वन कार्यालय, गोरखा अनुसार यस जिल्लामा सम्पूर्ण मौजुदा वन क्षेत्रलाई प्रभावकारी ढंगबाट संरक्षण र व्यवस्थापन गर्न ६ वटा सब डिभिजन वन कार्यालय कायम गरिएको छ । सब डिभिजन वन कार्यालयहरूको कार्यक्षेत्रमा पर्ने नगरपालिका तथा गाउँपालिकाहरू यसप्रकार रहेका छन् ।

तालिका नं. ६.१

क्र.सं.	ईलाका वन कार्यालयको नाम	समावेश गा.पा./न.पा.	समावेश गा.पा./न.पा. संख्या	कैफियत
१	वारपाक सब डिभिजन वन कार्यालय	वारपाक सुलिकोट, सिरानचोक, अजिरकोट	३	
२	पालुङ्गटार सब डिभिजन वन कार्यालय	पालुङ्गटार, सिरानचोक	२	
३	माछिखोला सब डिभिजन वन कार्यालय	धार्चे, आरुघाट	२	
४	घ्याम्पेसाल सब डिभिजन वन कार्यालय	सुलिकोट, भिमसेनथापा, आरुघाट	३	

५	गोरखकाली सब डिभिजन वन कार्यालय	गोरखा, शहिद लखन	२	
६	गण्डकी सब डिभिजन वन कार्यालय	शहिद लखन, गण्डकी	२	

स्रोत:- डिभिजन वन कार्यालय, गोरखा

६.३ भू-उपयोगको स्थिति

LRMP(Land Resource Mapping Project) १९७८/१९७९ अनुसार गोरखा जिल्लाको भू-उपयोगिता तथ्यांलाई निम्न तालिकामा देखाइएको छ ।

तालिका नं. ६.२

भू-उपयोगको विवरण	क्षेत्रफल(हे.)	प्रतिशत (%)
क) कृषि क्षेत्र (खेत र पाखो जमिन)	६४५३९	१७.८६
ख) घाँसे मैदान (चरन क्षेत्र)	५८९९०	१६.३२
ग) वन क्षेत्र: सलको वन, मिश्रित हार्ड उड सबट्रपिकल मिश्रित हार्ड उड टेम्परेट (असल), मिश्रित हार्ड उड टेम्परेट (कमसल), कोणधारी वन	८८३९३	२४.४५
घ) झाडी बुट्यान क्षेत्र	२४१४२	६.८६
ड) अन्य (हिउँ, चट्टान र नदी क्षेत्र)	१२५४०६	३४.३९
जम्मा	३६१०००	१००

स्रोत:- जिल्ला वन कार्यालय, गोरखा

६.४ वनजंगलको किसिम

भौगोलिक विविधताका कारण नेपालका विविध स्थानमा विविध प्रकारको वन पाइन्छ । गोरखा जिल्लामा पाइने वनजंगलका किसिमहरूलाई जलवायु, रुख प्रजाति र उचाईको आधारमा तालिकामा निम्न बमोजिम प्रस्तुत गरिएको छ ।

तालिका नं.६.३

सि.नं.	वनको प्रकार	उचाई	पाइने रुखहरू
१	उष्ण प्रदेशिय जंगल	समुद्र सतह देखि १२०० मिटर सम्म	साल, साज, हरो, वोटधइरो, सिंदुरे

२	उपोष्ण प्रदेशिय जंगल	१२००मिटर देखि १८०० मिटर सम्म	चिलाउने, कटुस, उत्तिस प्रजातीका बोटहरु
३	समशितोष्ण प्रदेशिय जंगल	१८०० मिटर देखि ३००० मिटर सम्म	हिमाली प्रदेशको तल्लो भागको दक्षिण मोहडामा मुख्य गरी आरुपाते, कटुस, काफल, अगेंरी, सेतो खर्सु पाइन्छ । २०००-२५०० मिटर उचाई सम्मको ओसिलो अर्थात् उत्तरी मोहडामा बाँझ, खर्सु, स्पुस, फर, गोत्रेसल्ला, लाली गुराँसको वन पाइन्छ ।
४	शितोष्ण प्रदेशिय जंगल	३००० मिटर देखि ३५०० मिटर सम्म	स्पुस, फर, गोत्रे सल्ला, खर्सु, भोजपत्र आदि
५	लेकाली जंगल	३५०० मिटर भन्दा माथि	१ मिटर अग्ला झाडी जातका विरुवा, कहि भोजपत्र गुराँसका बोटहरु पाइन्छ ।

स्रोत:- डिभिजन वन कार्यालय, गोरखा

६.५ जिल्लाको वन सम्बन्धी अन्य विवरण

तालिका नं. ६.४

क्र.सं.	वनको वर्गीकरण	क्षेत्रफल (हेक्टर)	संख्या (वटा)	कैफियत
१	सामुदायिक वन	३४२६९.९५	२५.५१	
२	कवुलियती वन	९८३.६३	०.७४	
३	धार्मिक वन	६१.३६	०.०४	
४	मनास्लु संरक्षण क्षेत्र	३८५००	२९.१४	
५	सरकारद्वारा व्यवस्थित वन	५८८६१.९४	४४.५६	

जम्मा	१३२११०	१००	
६	डिभिजन वन कार्यालयमा दर्ता भएको निजी वन संख्या ५७ वटा र क्षेत्रफल ४९.३२ हेक्टर		

स्रोत:- डिभिजन वन कार्यालय, गोरखा

६.६ जिल्लामा पाइने महत्त्वपूर्ण जडीबुटी एवं मख्य गैरकाष्ठ वन पैदावारका प्रजातीहरू

गोरखा जिल्लालाई जैविक विविधताको धनी मानिनुका साथै यस जिल्लामा विभिन्न किसिमका जडीबुटीहरू पाइन्छन् । जिल्लाको उत्तरी क्षेत्रमा यासागुम्वा, पाँचऔले, जटामसी, चिराइतो, लौठसल्ला, सतुवा, कुट्की, मुसली, काउलो, वनलसुन, पाषाणभेद, सुगन्धवाल, जिवन्ती शिलाजित, सुनगाभा, चुत्रो, वनकरेला, नागवेली, तेजपात, पद्मचाल, मजिठो, झ्याउ, गामाडोल, बेलाडोना, सुगन्धकोकिला, सोमलता, आदि जातका महत्त्वपूर्ण प्रजातिहरू पाइन्छ भने दक्षिण भेगमा कुरिलो, टिमुर, अमला, सर्पगन्धा, पिप्लापिप्ली, बोझो, गुर्जो, हरो-बरो, जडिबुटीहरू पाइन्छ । गैहकाष्ठ वनपैदावारहरूमा प्रयोगमा ल्याइएका संजिवन, बाँस, निगालो, लोक्ता, अल्लो, गुच्छिच्याउ, असुरो, सिन्दुरे, चिउरी आदि प्रजातिहरू पाइन्छन् ।

६.७ मनास्लु संरक्षण क्षेत्रको संक्षिप्त परिचय (हिमाली प्रदेश)

- उचाइ: समुद्र सतह देखि करिब १२३९ मि. देखि ८१६३ मि. सम्म
- क्षेत्रफल: १६६३ वर्ग कि.मि. (जिल्लाको कूल भु-भागको ४६.०७%)
- नाङ्गो भू-भाग: ५०%
- घाँसे मैदान:- २३.७%
- वन क्षेत्र: १३.३%
- हिँउले ढाकेको क्षेत्र: ६.८%
- झाडी बुट्यानले ढाकेको क्षेत्र: २.८%
- संरक्षण क्षेत्र भित्र कृषि योग्य भूमि: १.८%
- नदी तटिय क्षेत्र: १.२%
- अत्यन्तै भिरालो र क्षेत्र: ०.४%
- पोखरीले ओगटेको क्षेत्र: ०.०५%
- जम्मा गाउँपालिकाको संख्या: २ वटा (चुमनुव्री गाउँपालिका सबै र अजिरकोट गाउँपालिकाको करिब १५ वर्ग कि.मी.)

आ.व. २०७८/०७९ मा मनास्लु संरक्षण क्षेत्र भ्रमण गरेको पर्यटकको संख्या जम्मा २२६६ जना जसबाट संकलन गरिएको प्रवेश शुल्क र राजस्व जम्मा रु. ५९,९९,४७५/- (पर्यटक आगमन शुल्क रु. ५९,७१,०९५+१३% VAT र दण्ड जरिवाना रु. २८,३८०)

६.८ पर्यटक सम्बन्धी विवरण:

गोरखा संग्रहालयका अनुसार विगत दुई आ.व. २०७७/०७८ र २०७८/०७९ को तथ्यांकलाई विश्लेषण गर्दा आ.व. २०७७/०७८ मा संग्रहालय अवलोकन गर्ने जम्मा पर्यटक ३३००२ आगमन भएकोमा राजश्व रकम रु. ७२८८८५ संकलन भएको र आ.व. २०७८/०७९ मा संग्रहालय अवलोकन गर्ने जम्मा पर्यटक ७५६२८ आगमन भएकोमा राजश्व रकम रु. १५४११७० संकलन भएको पाइन्छ । यसरी २ वर्षको तथ्यांक हेर्दा संग्रहालय अवलोकन गर्ने पर्यटक १२९.१६ प्रतिशतले बढेको देखिन्छ भने संकलित राजश्व र. १११.४४ प्रतिशतले बढेको देखिन्छ ।

तालिका नं. ६.५

गोरखा संग्रहालयमा आगमन र राजश्व सम्बन्धी विवरण

महिना	आ.व. २०७७/०७८		आ.व. २०७८/०७९	
	जम्मा पर्यटक संख्या	राजश्व (रु.)	जम्मा पर्यटक संख्या	राजश्व (रु.)
श्रावण	कोभिडको कारणले सङ्ग्रहालय बन्द भएकोले दर्शक संख्या र राजश्व नभएको		कोभिडको कारणले सङ्ग्रहालय बन्द भएकोले दर्शक संख्या र राजश्व नभएको	
भाद्र			६९९	१६०६५
असोज			३००७	६९४०५
कार्तिक			७१९१	१७०१४५
मंसिर	२५४१	५९६१०	१४९५२	२२५६४०
पुष	३९४१	९१३२५	११५७३	१९०९१०
माघ	४६०८	१०४३८५	३९९४	९१०१५
फागुन	७३६५	१५२१३०	६४३३	१४२६००
चैत्र	९४५३	२००६१५	८६३१	१९३४३०
बैशाख	५०९४	१२०८२०	८१०३	१८४६४५
जेठ	कोभिडको कारणले सङ्ग्रहालय बन्द भएकोले दर्शक संख्या र राजश्व नभएको		६८०३	१५९३२५
आषाढ			४२४२	९७९९०
जम्मा	३३००२	७२८८८५	७५६२८	१५४११७०

स्रोत:- गोरखा संग्रहालय, गोरखा

खण्ड ७ न्याय र कानून

नागरिकहरूको हक अधिकारको सिर्जना र सुरक्षा, नागरिकहरूले गर्न हुने र गर्न नहुने काम र त्यसको उल्लंघन गरेमा हुने सजाय, त्यसको उपचारको प्रक्रिया तथा अन्य मानवीय व्यवहारलाई सुनिश्चित गर्न राज्यद्वारा लागु गरिएको मान्यता प्रदत्त सिद्धान्त र पद्धतिको समय रूप नै कानून हो । कानून मानव समाज राष्ट्र र विश्वलाई शान्त र व्यवस्थित एवम् गतिशिल बनाउने संहिता हो । कानून अधिकार प्राप्त निकायले मात्र बनाउन सक्दछ र यो लागु भएपछि कसैले अवज्ञा गरेमा दण्डभागी हुन्छ । कानूनले सबैलाई समान तरिकाले व्यवहार गरी न्यायमुलक समाजको स्थापनामा जोड दिन्छ ।

समाजलाई शान्त, व्यवस्थित र गतिशिल बनाउने न्याय तथा कानून हरेक ईकाइहरूले सक्रिय भुमिका निर्वाह गर्दछन् । गोरखा जिल्लामा न्याय तथा कानून सँग सम्बन्धित कार्यालयहरूले गरेको क्रियाकलापहरूको महत्वपूर्ण तथ्यांकीय विवरणहरूलाई निम्न तालिकाहरूमा प्रस्तुत गरिएको छ ।

७.१ जिल्ला अदालत गोरखाका लगत, फछ्यौट र बाँकी मुद्दाहरू

जिल्ला अदालत गोरखाबाट प्राप्त तथ्यांक अनुसार अदालतमा आ.व. २०७८/०७९ र २०७९/०८० मा दर्ता भई फछ्यौट भएका तथा बाँकी रहेका मुद्दा सम्बन्धी विवरणलाई निम्न अनुसार तालिकामा देखाइएको छ ।

तालिका नं. ७.१

दर्ता तथा फछ्यौट भएका मुद्दा सम्बन्धी विवरण

क्र.सं.	विवरण	२०७८/०७९			२०७९/०८०		
		लगत	फछ्यौट	बाँकी	लगत	फछ्यौट	बाँकी
१	देवानी मुद्दा संख्या	६६८	४८८	१८०	७४५	५५४	१९१
२	दुनीयावादी फौजदारी मुद्दा संख्या	७६	५०	२६	८२	४४	३८
३	सरकारवादी फौजदारी मुद्दा संख्या	१४८	१०१	४७	१२७	९५	३२
४	पुनरावेदन	१	१	०	१	०	१
जम्मा		८९३	६४०	२५३	९५५	६९३	२६२

स्रोत:- जिल्ला अदालत, गोरखा

आ.व. २०७९/०८० को जिल्ला अदालत गोरखामा परेका देवानी मुद्दाका किसिम अनुसार दर्ता र फछ्यौट भएका मुद्दा सम्बन्धी विवरण तलका तालिकामा दिइएको छ ।

तालिका नं. ७.२

क्र.सं.	देवानी मुद्दाको किसिम	लागत	फछ्यौट	बाँकी
१	सम्बन्ध विच्छेद	५१८	४१७	१०१
२	अंशवण्डा	१४५	८३	६२
३	लेनदेन	३६	२१	१५
४	लिखत बदर	२३	१६	७
जम्मा		७२२	५३७	१८५

स्रोत:- जिल्ला अदालत, गोरखा

७.२ मुद्दा अनुसार कैदी बन्दीहरूको विवरण

जिल्लामा रहेको कारागारको जम्मा ५५ जना कैदीहरूको क्षमता रहेकोमा पुरुष कक्षको क्षमता ३५ जना र महिला कक्षको क्षमता २० जना मात्र रहेको पाइन्छ । कारागार कार्यालय, गोरखाका अनुसार आ.व. २०७९/०८० सम्म जिल्लामा रहेका कैदी तथा थनुवा सम्बन्धी विस्तृत विवरण निम्न बमोजिम रहेको छ ।

तालिका नं. ७.३

क्र.सं.	मुद्दाको विवरण	जम्मा		पुरुष		महिला		कैफियत
		कैदी	थनुवा	कैदी	थनुवा	कैदी	थनुवा	
१.	कर्तव्य ज्यान	११	९	८	९	३		
२.	जवरजस्ती करणी	२७	१८	२७	१८			
३.	चोरी, डाँका, नकवजनी चोरी	२	४	२	४			
४.	ज्यान मार्ने उद्योग	२	२	२	१		१	
५.	जिउ मार्ने बेच्ने	२	०	०	०	२		
६.	वन ऐन	०	९	०	६		३	

७.	सार्वजनिक अपराध	१	५	१	५			
८.	राजस्व चुहावट	१	०	१	०			
९.	बहु विवाह	०	४	०	२		२	
१०.	ठगी/किर्ते बैकीड	३	४	०	३	३	१	
११.	सवारी ज्यान	०	२	०	२			
१२.	लागू औषध	२	३	०	३	२		
१३.	गौबध	१	०	१	०			
१४.	राजद्रोह वालियोग्य दुरुपयोग	०	१	०	१			
१५.	आत्महत्या दुरुत्साहन	०	१	०	१			
जम्मा थुनुवा/कैदी		५२	६२	४२	५५	१०	७	
मिति २०८०/८/१० सम्मको तथ्याङ्क जम्मा पुरुषः ९७, जम्मा महिलाः १७ र कूल जम्माः ११४								

स्रोतः- कारागार कार्यालय, गोरखा

७.३ जिल्ला प्रहरी कार्यालय, गोरखामा दर्ता भएका अपराध सम्बन्धी विवरण

जिल्ला प्रहरी कार्यालय, गोरखाबाट प्राप्त तथ्यांक अनुसार विगत तीन आ.व. मा दर्ता भई फछ्यौट भएका र बाँकी रहेका मुद्दाहरूलाई विस्तृत रूपमा निम्नअनुसार तालिकामा देखाइएको छ ।

तालिका नं. ७.४

क्र. सं.	अपराधको शिर्षक	आ.व. २०७७/०७८	आ.व. २०७८/०७९	आ.व. २०७९/०८०
१	कर्तव्य ज्यान	२	५	४
२	ज्यान मार्ने उद्योग	२	३	०
३	भवितव्य ज्यान	२९	४६	३५
४	फुटकर ज्यान	१३	१८	३१

५	आत्म हत्या गर्न दुरुत्साहन गरेको	१	१	१
६	विष खाएर आत्महत्या	५	०	५
७	झुण्डिएर आत्महत्या	७२	६६	७१
८	हाम फालेर आत्महत्या	१	२	१
९	पानीमा हाम फालेर आत्महत्या	०	०	१
१०	डाँका चोरी	०	०	१
११	नकवजनी चोरी	५	८	०
१२	साधरण चोरी	५	२	५
१३	जूवा खेलन वा सट्टाबाजी गर्न नहुने	४	४	२
१४	ठगी, अपराधिक विश्वासघात तथा आपराधिक लाभ (एक्सटर्सन) सम्बन्धी कसुर	१	९	०
१५	लागू औषध	३	१	६
१६	राहदानी	०	१	०
१७	हातहतियार खरखजना	१	१	६
१८	सार्वजनिक शान्ती बिरुद्धको कसुर	१४	१२	४३
१९	अभद्र व्यवहार	३७	३५	३९
२०	आपराधिक प्रवेश तथा आपराधिक उपद्रव सम्बन्धी कसुर	०	१	१
२१	दोहोरो नागरिकता	०	१	१०
२२	बहु विवाह	९	३	५
२३	जवरजस्ती करणी	२७	२१	२०
२४	जवरजस्ती करणी उद्योग	९	३	३
२५	बालयौन दुरुपयोग	२	४	२
२६	सवारी ज्यान	९	४	८

२७	सवारी भवितव्य ज्यान	१	५	५
२८	सवारी अंगभंग	१	०	१
२९	वैकिड कसुर	०	०	१
३०	पशुपंक्षी सम्बन्धी कसुर	२	०	०
३१	ब्यक्ति बेपत्ता पार्न नहुने	१	०	०
३२	उपचारमा बाधा पार्न नहुने	०	०	१
३३	हेल चक्राई गरी ज्यान लिन नहुने	०	०	१
	जम्मा	२५६	२५६	३०९

स्रोत:- जिल्ला प्रहरी कार्यालय, गोरखा

७.४ जिल्लामा भएका विभिन्न दुर्घटना तथा चेकजाँच सम्बन्धी विवरण

जिल्ला ट्राफिक कार्यालय, गोरखाका अनुसार विगत तीन आ.व. मा जिल्लामा भएका दुर्घटना, दुर्घटनामा परी ज्यान गुमाउनेहरुको संख्या, चेकजाँच, मा.प.से. चेकजाँच र संकलित राजस्व सम्बन्धी विस्तृत विवरणहरुलाई निम्न तालिकामा प्रस्तुत गरिएको छ ।

तालिका नं. ७.५

विवरण		ईकाई	२०७७/०७८	२०७८/०७९	२०७९/०८०
दुर्घटना	सवारी	संख्या	१७	१९	२२
	मृत्यु	जना	११	१३	१९
चेकजाँच(लाइसेन्स,सवारीदर्ता प्रमाणपत्र)	सवारी	वटा	८५००	११२००	१०३००
	राजस्व	रकम (रु.)	६०,२९,५००	७२,९८,०००	७६,३०,०००
मा.प.से. चेकजाँच	मा.प.से.	संख्या	५२	६८	३०७
	राजस्व	रकम (रु.)	५२,०००	६,८००	५,८२,०००

स्रोत:- जिल्ला ट्राफिक कार्यालय, गोरखा

खण्ड ८ आर्थिक तथ्यांक

८.१ आश्रित अनुपात

आर्थिक रूपले सक्रिय जनसंख्या (Economically active population)

१५ वर्ष वा सोभन्दा कम (० देखि १४ वर्ष)र सो भन्दा माथिल्लो उमेर समुहको जनसंख्यालाई जोडेर १५देखि ५९ वर्ष उमेर समुहको जनसंख्यालाई भाग गर्दा प्राप्त अनुपात जसले काम गर्ने उमेरको जनसंख्यामा काम गर्न नसक्ने र अरुमा आश्रय लिनुपर्ने जनसंख्याको आश्रित अनुपात जनाउँछ।

८.२ आर्थिक सक्रियता र निष्क्रियता

८.२.१ आर्थिक रूपले सक्रिय जनसंख्या (Economically active population)

दश वा सो भन्दा माथीको उमेरका कुल जनसंख्या मध्ये विगत १२ महिना मा (गणना दिनको) मा कम्तिमा एक महिना आर्थिक काम (कृषि/आफ्नै खेतिपाती, तलब/ ज्याला आफ्नै गैर कृषी व्यावसाय, विस्तारीत आर्थिक काम र कामको खोजि) मा संलग्न जनसंख्या नै आर्थिक रूपमा सक्रिय जनसंख्या हो।

८.२.२ अक्सर आर्थिक रूपमा सक्रिय जनसंख्या (Usually Economically Active Population)

दश वर्ष वा सो भन्दा माथिल्लो उमेरका आर्थिक रूपमा सक्रिय कुल जनसंख्या मध्ये विगत १२ महिनामा (गणनाको दिनको) कम्तिमा ६ महिना वा सो भन्दा बढि अवधि आर्थिक काम (कृषि / आफ्नै खेतिपाती, तलब /ज्याला आफ्नै गैरकृषी व्यावसाय, विस्तारित आर्थिक काम र कामको खोजि) मा संलग्न जनसंख्या नै आर्थिक रूपमा सक्रिय जनसंख्या हो।

राष्ट्रिय जनगणना २०७८ बाट प्राप्त तथ्यांक अनुसार १० वर्ष वा सो भन्दा माथिका आर्थिक रूपले अक्सर सक्रिय र निष्क्रिय जनसंख्या सम्बन्धी विस्तृत विवरणलाई निम्नसार तालिकामा प्रस्तुत गरिएको छ।

८.३ निर्भरता दर (Dependency ratio)

तालिका नं. ८.१

विवरण	निर्भरता दर			
	२०७८	२०६८	२०५८	२०४८
जिल्लाको जम्मा जनसंख्या	२५१०२७	२७१०६१	२८८१३४	२५२५२४
बाल निर्भरता दर (०-१४ वर्ष)(%) (Child Dependency ratio)	३६.३८	६०.५४	७५.७३	८२.६

वृद्ध निर्भरता दर (६० वर्ष वा माथि) (%) (Old age Dependency ratio)	१८.६१	२३.४२	१८.२१	१५.८
कुल निर्भरता दर (०-१४ र ६० वा माथि) (Total Dependency ratio)	५४.९९	८३.९६	९३.९४	९८.४१

स्रोत — राष्ट्रिय जनगणना २०४८, २०५८, २०६८ र २०७८

$$\text{Child Dependency ratio} = \frac{\text{Total number of people aged between 0 and 14}}{\text{Total number of people aged between 15 and 64}} \times 100$$

$$\text{Old aged Dependency ratio} = \frac{\text{Number of adults aged over 65}}{\text{Total number of people aged between 15 and 64}} \times 100$$

$$\text{Total Dependency ratio} = \frac{\text{Number of children aged (0-14)} + \text{No. of adults aged over 65}}{\text{Total number of people aged between 15 and 64}} \times 100$$

८.४ गोरखा जिल्लामा १० वर्ष वा सो भन्दा माथिका जनसंख्याको आर्थिक क्रियाकलापमा संलग्नतन अनुसारको जनसंख्या विवरण

तालिका नं. ८.२

विवरण	गोरखा			नेपाल
	जम्मा	पुरुष	महिला	
१० वर्ष वा सो भन्दा माथिको जनसंख्या	२१४५९९	९९२७०	११५३२९	२१०४९००३
आर्थिक रूपले सक्रिय जनसंख्या) १० वर्ष वा सो भन्दा माथि	१४८४२९			२१४५९९
आर्थिक क्रियाकलापमा सक्रिय जनसंख्या	१४८४२९ (६९.२%)			१५६८९७७७
आर्थिक रूपले सक्रिय नभएको जनसंख्या	६४५६३ (३०.९%)			८२११०१२
आर्थिक क्रियाकलाप नखुलेको जनसंख्या	१६०७ जना (०.७%)			५८०७९

८.५ गोरखा जिल्लामा १० वर्ष र सो भन्दा माथिका अक्सर आर्थिक रूपमा सक्रिय रहेका व्यक्तिहरूको आर्थिक क्रियाकलापमा सक्रियताको अवस्था अनुसारको जनसंख्या

तालिका नं. ८.३

प्राय सक्रिय रहेको रोजगारी			प्राय सक्रिय नरहेको रोजगारी		
पुरुष	महिला	जम्मा	पुरुष	महिला	जम्मा
५६५७६	५५३२७	१११९०३	१४१११	२२४१५	३६५२६

८.६ गोरखा जिल्लामा १० वर्ष र सो-भन्दा माथिका व्यक्तिले पछिल्लो १२ महिनामा मुख्य आर्थिक कामको संस्थागत क्षेत्र अनुसारको जनसंख्या सम्बन्धी विवरण

तालिका नं. ८.४

संस्थागत क्षेत्र	पुरुष	महिला	जम्मा
सरकारी	३७२५	१९९६	५७२१
वित्तीय	३९०	३८६	७७६
गैरवित्तीय	१५३२२	१४००	२९३२२
गैरनाफामूलक	३३५	११७	४५२
घरायसी क्षेत्र	४८५६०	५८७३५	१०७२९५

८.७ रोजगारीको क्षेत्र

राष्ट्रिय जनगणना २०७८ को नतिजा अनुसार गोरखा जिल्लामा विभिन्न पेशामा संलग्न १० वर्ष र सो भन्दा माथिका व्यक्तिले गणना को समय देखी अधिको १२ महिना सम्म गरेको आर्थिक क्रियाकलापको पेशा अनुसारको जनसंख्याको विवरणलाई निम्नुसार तालिकाद्वारा देखाएको छ।

तालिका नं. ८.५

क्र.स.	क्षेत्र	पुरुष संख्या	महिला संख्या	जम्मा
१	सशस्त्र बल	६३१	५३	६८४
२	व्यवस्थापक	३२१९	२२२६	५४४५
३	पेशाविदहरु	२४९६	२०९९	४५९५
४	प्राविधिक तथा सहायक पेशाविदहरु	८०२	६४३	१४४५
५	कार्यालय सहायकहरु	५६०	५१९	१०७९
६	सेवा तथा वस्तु विक्रि गर्ने कामदारहरु	३३१४	२६७३	५९८७
७	कृषि,वन र माछापालन कार्यामा दक्ष कामदारहरु	४२८६५	५४१९४	९७०५९
८	शिल्पकला तथा कारिगरी र यस सम्बन्धी व्यापार गर्ने कामदारहरु	३१७७	७१३	३८९०

९	कारखाना तथा यन्त्र प्रचालक र जडान गर्ने कामदारहरु	२२२७	१०९	२३३६
१०	सामान्य प्राथमिक पेशाका कामदारहरु	९०६२	११९८५	२१०४७

श्रोत: राष्ट्रिय जनगणना २०७८ रा. त. का.

*Usually active population ,who did not work in any of the industry during the reference year are not included.

८.८ पेशा सम्बन्धि विवरण

राष्ट्रिय जनगणना २०७८ को नतिजा अनुसार गोरखा जिल्लामा विभिन्न पेशामा संलग्न १० वर्ष र सो भन्दा माथिका व्यक्तिले गणनाको समय देखि अघिको १२ महिना सम्म गरेको आर्थिक क्रियाकलापको औद्योगिक क्षेत्र अनुसारको जनसंख्याको विवरणलाई निम्नसार तालिकाद्वारा देखाएको छ।

तालिका नं.८.६

क्रस	पेशाको विवरण	जम्मा	पुरुष संख्या	महिला संख्या
१	कृषि	१०३९८४	४६०८२	५७९०२
२	खानी	१४५	७३	७२
३	निर्माण	२५९४	१७७४	८२०
४	बिजुली	३१०	२६५	४५
५	पानी	२८६	१८२	१०४
६	निर्माण	५८४३	३६५५	२१८८
७	थोक व्यापार	१३३३१	६२०१	७१३०
८	यातायात	१८७०	१७९५	७५
९	आवास	१९९२	१०६५	९२७
१०	जानकारी	१८७	१२८	५९
११	वित्त	७७३	३९०	३८३
१२	पेशाविद्हरु	३२५	२५६	६९
१३	व्यावस्थापक	२०४	१५५	४९
१४	सार्वजनिक प्रशासन	२१८६	१८३६	३५०
१५	शिक्षा	४१३५	२१८६	१९४९
१६	मानव स्वास्थ्य	९५६	३७३	५८३
१७	कला	१११	९१	२०
१८	अन्य सेवा	३२२९	१३३१	१८९८
१९	घरायसी क्रियाकलाप	१०३९	४७०	५६९
२०	उल्लेख नभएको	३२१	१४९	१७२

२०७८

८.९ उद्योगको प्रकारहरु

गोरखा जिल्लामा रहेका उद्योगहरु संख्या तलको तालिकामा प्रस्तुत गरिएको छः

तालिका नं. ८.७

क्र.स.	उद्योगका प्रकार	संख्या	कैफियत
१	उत्पादनमूलक उद्योग	१७०	
३	कृषी तथा वनपैदवारमा आधारित	२५७२	
४	पर्यटन तथा होटल व्यावसाय	१०५०	
५	सेवा	९५३	
६	निर्माण	१६१	
जम्मा			

स्रोत :- पर्यटन तथा उद्योग कार्यालय ,गोरखा

८.१० २०७९ श्रावण मसान्त सम्म दर्ता कायम भएका उद्योग दर्ता विवरण

गोरखा जिल्लामा २०७९ श्रावण मसान्त सम्म दर्ता कायम भएका उद्योगहरु दर्ता विवरण तलको तालिकामा प्रस्तुत गरिएको छः

तालिका नं. ८.८

क्र.स.	सेवा उद्योगको नाम	संख्या	कैफियत
१	कुटानी पिसानी मिल	२७८	
२	व्युटी पार्लर	५१	
३	वर्क सप	३७	
४	कम्प्युटर समबन्धि काम गर्ने	२५	
५	प्रेस	५	
६	पुल हाउस	६	
७	ट्युसन सेन्टर	३	
८	निर्माण तथा ठेक्का पट्टा	१६१	

९	डेन्ट पेन्ट हाउस	२	
१०	फोटो तथा फोटो फ्रेम उत्पादन	२१	
११	सिनेमा हल	१	
१२	डाई क्लिनर्स	३	
१३	रियल स्टेट	२	
१४	ड्राइभिङ ई.	३	
१५	रेडियो टि.भी मर्मत	६	
१६	विज्ञापन एजेन्सी	१	
१७	सैलुन	२६	
१८	डरी उद्योग	४	
१९	डेण्टल सेवा	२	
२०	फिटनेस क्लब	२	
२१	साईकल मर्मत	२	
२२	वालुवा प्रशोधन केन्द्र	६	
२३	इटा उत्पादन	६	
२४	मोबाइल मर्मत	४३	
२५	डान्स सेन्टर	३	
२६	जुता चप्पल उत्पादन	२	
२७	इ.कन्सलटेन्सी	२	
२८	होटेल व्यावसाय	१०५०	
२९	हस्तकला प्रशिक्षण	१	

स्रोत :- पर्यटन तथा उद्योग कार्यालय
,गोरखा

८.११ कृषि तथा वनजन्य उद्योगहरूको विवरण

गोरखा जिल्लामा रहेका कृषि तथा वनजन्य उद्योगहरूको विवरण तल उल्लेख गरिएको छः

तालिका नं.८.९

क्र.स.	कृषि तथा वनजन्य उद्योगको नाम	संख्या	कैफियत
१	फर्निचर	१०२	
२	कुखुरा,बाखा ,बगुंर, पशुपालन, कृषि फर्म, तरकारी	२५७१	
३	ठेकी डमरु	६	
४	सिस्ने पाउडर	१	

५	जडिबूटी प्रशोधन	२	
६	ढाका कपडा उधोग	१४	
७	अगरबत्ती उधोग	५	
८	नेपाली हाते कागज	३	
९	दुना टपरी	२	
१०	कृषि औजार	२	

स्रोत :- पर्यटन तथा उधोग कार्यालय
,गोरखा

८.१२ जिल्लामा रहेका केही बैंक तथा वित्तिय संस्थाहरुको विवरण

तालिका नं.८.१०

क्र.स.	संस्थाको नाम	ठेगाना	फोन नम्बर
१	राष्ट्रिय वाणिज्य बैंक	बसपार्क	०६४-४२०१५५
२	कृषि विकास बैंक	हरमटारी	०६४-४२०१६६
३	नबिल बैंक	बैंक चोक	०६४-४२१५२९
४	सानिमा बैंक	शक्ति चोक	०६४-५९०००५
५	ऐभरेष्ट बैंक लिमिटेड	हरमटारी	०६४-४२०४१४
६	NIC एसीया बैंक	हरमटारी	०६४-४२०६२३
७	मुक्तिनाथ विकास बैंक	शक्ति चोक	०६४-४२०५४६
८	NMB बैंक	हरमटारी	०६४-४२१५४०
९	कुमारी बैंक	हरमटारी	०६४-४२०७८१
१०	सिद्धार्थ बैंक	हरमटारी	०६४-४२०९४४
११	सांग्रिला विकाश बैंक	हरमटारी	०६४-४२१५३६
१२	हिमालयन बैंक	हरमटारी	०६४-४२१५२०
१३	ग्लोबल आइ.एम. इ. बैंक	हरमटारी	०६४-४२०३३७

१४	नेपाल इन्भेष्टमेन्ट मेघा बैंक	हरमटारी	०६४-४२१४१०
१५	प्रभु बैंक	बसपार्क	०६४-४२१४०६
१६	प्राइम कर्मसियल बैंक	हरमटारी	०६४-४२१५९०
१७	नेपाल एस. बि.आइ. बैंक	लक्ष्मि बजार	०६४-४११२११
१८	गरीमा विकास बैंक	हरमटारी	०६४-४२०८१८
१९	नेपाल लाइफ इन्सुरेन्स कम्पनि लि.	गोरखा बजार	०६४-४२१४१८
२०	रिलायबल नेपाल लाइफ इन्सुरेन्स कं.लि.	गोरखा बजार	०६४४२१२९०
२१	नेशनल लाइफ इन्सुरेन्स कं.लि.	गोरखा बजार	०६४-४२१५११
२२	लाइफ इन्सुरेन्स कम्पनि लि.नेपाल	हरमटारी	०६४-२०१९०
२३	सुर्यज्योति लाइफ इन्सुरेन्स कम्पनि लि	हरमटारी	९८०१२३८२९४
२४	सिटिजन लाइफ इन्सुरेन्स कम्पनि लि	हरमटारी	०६४-४२०५२०

८.१३ घरजग्गा रजिष्ट्रेशन सम्बन्धि विवरण

तालिका नं. ८.११

क्र.स.	आ.व.	महिलाको नाममा	पुरुषको नाममा	जम्मा रजिष्ट्रेशन
१	२०७७/७८	-	-	३६०३
२	२०७८/७९	१५९०	२३१६	३९०६
३	२०७९/८०	७९१	२७९१	३५८२

स्रोत - मालपोत
कार्यालय, गोरखा

खण्ड ९ भौतिक पूर्वाधारहरु

९.१ जिल्लामा भएका सडक निर्माण सम्बन्धी विवरण

गोरखा जिल्लामा आ.व. २०७९/८० मा निर्माण भएका सडकको विवरण तपशिल बमोजिम उल्लेख गरिएको छः

तालिका नं. ९.१

क्र सं.	सडक को विवरण	ईकाइ	आ.व. २०७९/८०	कैफियत
१	जम्मा सडकको लम्बाई	कि.मि .	५८.३४	
२	कालोपत्रे	कि.मि .	१८.७	
३	ग्रावेल	कि.मि .	९.२४	
४	कच्ची सडकको लम्बाई	कि.मि .	३०.४०	

स्रोत - भौतिक पुर्वाधार विकास कार्यालय ,
गोरखा

९.२ सञ्चार सम्बन्धी विवरण

आ.व.२०७९।८० सम्ममा गोरखा जिल्लाको सञ्चार क्षेत्रमा पनि व्यापक परिवर्तन आइसकेको छ। जिल्लामा हुलाक सेवा देखि लिएर समय समयमा प्रकाशित हुने पत्रपत्रिका, विभिन्न एफ.एम. रेडियो स्टेशनहरु र केवल नेटवर्कहरुले विभिन्न सुचना तथा जानकारी को सम्प्रेषणमा योगदान दिइरहेका छन्। त्यसैगरी संचारका अत्याधुनीक उपकरणहरु जस्तै इमेल, इन्टरनेट, कम्प्युटर आदिको पनि उपलब्धता रहेका छ। जिल्लामा हुलाक सेवा पत्रपत्रिका एफ.एम. रेडियो स्टेशनहरु सम्बन्धी विवरण निम्नअनुसार रहेको छ।

९.२.१ हुलाक सेवा

गोरखा जिल्लामा १ हुलाक कार्यालय १२ इलाका हुलाक कार्यालय ५६ अतिरिक्त हुलाक कार्यालय ६ टेलिसेन्टर रहेका छन् । जिल्ला हुलाक कार्यालय गोरखाका अनुसार आव २०७९।८० यस जिल्लामा रहेका संचार सेवाहरुको विवरण निम्नुसार रहेको छ।

तालिका नं. ९.२

विवरण	संख्या	कैफियत
जिल्ला हुलाक कार्यालय	१	-

इलाका हुलाक कार्यालय	१२	-
अतिरिक्त हुलाक कार्यालय	५६	-
धनादेश	१	-
दर्ता भएको समाचार पत्र	१३	५ वटा नविकरण भएको ८ वटा आव ८०/८१ का लागी नविकरण नभएको
दर्ता भएका एफरेडियो .एम.	१४	-

स्रोत - जिल्ला हुलाक कार्यालय ,गोरखा

९.२.२ जिल्ला हुलाक कार्यालय अन्तर्गत संचालित केबुलहरु

तालिका नं. ९.३

क्र.सं .	नाम र ठेगाना	इजाजत नं.	क्षेत्र विस्तार	कैफियत
१	गोरखा केबुल टेलिभिजन नेटवर्क प्रा. लि.	८०/०५८/०५९	गोरखा नगरपालिका	आ.व. २०८०।८१ का लागी नविकरण भएको
२	होडिले नेटवर्क प्रा. लि.	२०९/०५८/०५९	गोरखा नगरपालिका	आ.व. २०८०।८१ का लागी नविकरण भएको
३	ए टु जेड केबुल नेटवर्क प्रा.लि.	५८१/०६५/०६६	बुंकोट	नविकरण नभएको
४	लिंगलिंग केवल नेटवर्क प्रा.लि.	६०७/०६६/०६७	आपपिपल	नविकरण नभएको
५	नाम्जुङ केवल नेटवर्क प्रा.लि.	६१४/०६६/०६७	नाम्जुङ	नविकरण नभएको
६	पालुङटार केवल नेटवर्क प्रा.लि.	६४७/०६६/६७	पालुङटार	नविकरण नभएको
७	वौद्ध हिमाल केवल नेटवर्क प्रा.लि .वारपाक	७२३/०६७/०६८	बारपाक	नविकरण नभएको

स्रोत - जिल्ला हुलाक कार्यालय ,गोरखा

९.२.३ गोरखा जिल्ला हुलाक अन्तर्गत सञ्चालित एफ. एम. रेडियोहरु आ. व. ०७९/८०

तालिका नं. ९.४

क्र.सं .	एफरेडियोको नाम .एम.	मेगाहर्ज	इजाजत नम्बर	कैफियत
१	रेडियो गोरखा	९२.८	२३४।०६३।०६४	८०।८१को नविकरण नभएको र ७८।७९को रोयाल्टी बुझाएको

जिल्ला वस्तुगत विवरण,गोरखा-२०८०

२	रेडियो मनास्लु	१०३.९	४१२।०६६।०६७	८०।८१ को नविकरण भएको
३	गोरखकाली एफ.एम .	९३.६	४७६।०६७।०६८	७८।७९ को रोयाल्टी नतिरेको र ८०।८१को नविकरण नभएको
४	मातृभूमी एफ.एम.	९८.२	५८२।०६८।०६९	७८।७९को रोयाल्टी बुझाएको र ८०।८१नविकरण गरीएको
५	च्वाइस एफ.एम .	९०.४	२४२।०७२।७३	८०।८१ को नविकरण भएको
६	मनकामना एफ.एम .	९८.७	६४०।०६९।७०	नविकरण भएको
७	रेडियो हर्मी	१०५.४	४३२।०६६।०६७	७८।७९ को रोयाल्टी तिरेको र ८०।८१को नविकरण नभएको
८	रेडियो बारपाक	१०६.४	८०४।०७२।०७३	नविकरण नभएको
९	रेडियो पालुडटार	९९.०	९९५।०७४।७५	नविकरण नभएको
१०	मेरो साथी एफ.एम .	१०७.२	४४०।०६६।६७	नविकरण नभएको
११	रेडियो जनभावना	१०३.६	६८२।०७०।७१	नविकरण नभएको
१२	युनाइटेड एफ एम	९२.४	६४२।०६९।०७०	नविकरण नभएको
१३	रेडियो मनकामना	१०२.४	३९०।०६६।०६७	
१४	भच्चेक सामुदायिक तथा विकास केन्द्र	८९.२	९०८।०७३।०७४	नविकरण नभएको

स्रोत - जिल्ला हुलाक कार्यालय ,गोरखा

९.२.४ जिल्लामा प्रकाशित पत्रपत्रिकाहरु सम्बन्धी विवरण

तालिका नं. ९.५

क्र.स.	पत्रपत्रिकाको नाम	कैफियत
१	दरौंदी दैनिक	आ.व. २०८०।८१ का लागी नविकरण भएको
२	सुरुवात दैनिक	आ.व. २०८०।८१ का लागी नविकरण भएको
३	गोरखा सामाचार दैनिक	आ.व. २०८०।८१ का लागी नविकरण भएको
४	सुनौलो खबर साप्ताहिक पत्रिका	आ.व. २०८०।८१ का लागी नविकरण भएको

५	हाम्रो गोरखा सन्देश साप्ताहिक	आ.व. २०८०।८१ का लागी नविकरण भएको
६	एकता पत्रिका	आ.व. २०८०।८१ का लागी नविकरण भएको
७	फुलको डोली	आ.व. २०८०।८१ का लागी नविकरण भएको
८	सहमत साप्ताहिक	आ.व. २०८०।८१ का लागी नविकरण भएको
९	जनप्रतिभा राष्ट्रिय साप्ताहिक	आ.व. २०८०।८१ का लागी नविकरण भएको
१०	गोरखा ध्वनि साप्ताहिक	आ.व. २०८०।८१ का लागी नविकरण भएको
११	आरुघाट आवाज साप्ताहिक	आ.व. २०८०।८१ का लागी नविकरण भएको
१२	गोरखा हट न्युज साप्ताहिक	आ.व. २०८०।८१ का लागी नविकरण भएको
१३	गोरखा खबर पत्रिका	आ.व. २०८०।८१ का लागी नविकरण भएको

स्रोत - जिल्ला हुलाक कार्यालय ,गोरखा

९.३ टेलिफोन सेवा

नेपाल टेलिकम,गोरखा शाखाबाट २०८० जेष्ठ सम्म उपलब्ध गराएका सेवाहरू यस प्रकार रहेका छन्।

तालिका नं. ९.६

सि.नं .	सेवाको प्रकार	सेवा पुगेका स्थानहरू	लाइन संख्या
1	NTSAT / VSAT	Northern Gorkha(Not working)	-
2	Landline	Gorkha Bazar ward no (5,6,7,8,9,10,14)Arughat Bazar, palungtar Bazar, Manakamana Area	1514
3	Gsm Postpaid	Whole district	-
4	GSM Prepaid	Whole district	-
5	C-Phone	Phase Out	-
6	Sky Prepaid	Phase Out	-
7	FTTH Internate	Phase out Migrated to FTTH	1710
8	CDMA BTS	phase out	-
9	GSM BTS	whole district	59 sites (4G sites 54)
10	Namaste Wifi	whole district(4 G coverage area)	Distributed 107
11	प्रस्तावित GSM BTS	Phinam, chumchet, makaisingh,Gankhu, Manbu	5 sites

स्रोत - नेपाल टेलिकम गोरखा

९.४ विद्युत सेवा

नेपाल विद्युत प्राधिकरण, गोरखा वितरण केन्द्रका अनुसार आ.व. २०७९/८० सम्ममा जिल्लामा रहेका ११ वटा स्थानिय तहहरू मध्ये १० वटा स्थानिय तहमा विद्युतिकरण भएका छन् भने चुमनुव्रीमा केन्द्रिय लाईन नपुगेका अवस्था रहेको छ। जिल्लाको प्राविधिक र अप्राविधिक समेत गरी विद्युत चुहावटको स्थिति १३.१० प्रतिशत रहेको देखिन्छ। विद्युत सम्बन्धी विवरण लाई तलको तालिकामा प्रस्तुत गरिएको छ।

तालिका नं. ९.७

क्र.सं .	विवरण	ईकाइ	मान	कैफियत
१	विद्युतीकरण भएका स्थानिय तहहरु	गा./पा. नपा	१०	चुमनुब्रीमा केन्द्रिय लाईन नपुगेको
२	जम्मा ग्राहक	संख्या	४९०६०	-
३	जम्मा औद्योगिक ग्राहक	संख्या	४९७	-
४	जम्मा साधारण ग्राहक	संख्या	४८५६३	-
५	मासिक विद्युत खपत युनिट	युनिट	२५०४०८१.६७	-
६	मासिक विद्युत खपत औद्योगिक तर्फ युनिट	युनिट	१४७०५५.०७	-
७	मासिक विद्युत खपत साधारण तर्फ	युनिट	२३५७०२६.०७	-
८	चुहावटको स्थिति (प्राविधिक/अप्राविधिक)	प्रतिशत	१३.१०	-
९	दरौदी ए हाइड्रोपावर कम्पनी लि.	Mwh	६	केन्द्रिय प्रसारण लाईनमा जोडिएको

स्रोत - नेपाल विद्युत प्राधिकरण, गोरखा वितरण शाखा

९.५ खानेपानी तथा सरसफाई सम्बन्धी आधारभुत तथ्याङ्क

खानेपानी तथा सरसफाई डिभिजन कार्यालय, गोरखाबाट प्राप्त तथ्यांक अनुसार जिल्लामा आ.व. २०७९/८०सम्मको खानेपानी तथा सरसफाई सम्बन्धी आधारभुत तथ्यांक स्थिति तलको तालिकामा देखाएको छ।

तालिका नं. ९.८

क्र.सं .	विवरण	ईकाइ	आ.व.२०७९/८० सम्मको स्थिति	कैफियत
१	आधारभुत खानेपानी प्रयोग गर्ने घरधुरी	प्रतिशत	८९.२५	-
२	चर्पी भएको घरधुरी	प्रतिशत	१००	-
३	सार्वजनिक शौचालय	संख्या	१५	-
४	खुला दिसा मुक्त क्षेत्र भएका स्थानीय तहहरु	संख्या	११	-
५	खानेपानी तथा सरसफाईको क्षेत्रमा क्रियाशिल गै.स.स.	संख्या	४	-

स्रोत - खानेपानी तथा सरसफाई डिभिजन कार्यालय, गोरखा

खण्ड १० महिला तथा बालबालिका

१०.१ महिला सँग सम्बन्धित केहि आधारभुत सुचकहरु

तालिका नं. १०.१

सुचक		इकाइ	गोरखा	
			महिला	पुरुष
जनसंख्या	संख्या		१३२८७२	११८१५५
	प्रतिशत		५२.९	४७.९
लैङ्गिक अनुपात पुरुष प्रति १०० महिला		८८.९२ जना		
जनघनत्व प्रति वर्ग कि.मि.(महिला)		७० जना		
साक्षरता		प्रतिशत	६५.२	८०.५
पहिलो विवाह गर्दाको उमेर	१० वर्ष भन्दा मुनि	प्रतिशत	-	०.३
	१५ वर्ष भन्दा मुनि	प्रतिशत	१०.१	३.२
विदेशमा बसोबास गर्ने अनुपस्थित जनसंख्या		संख्या	३७४३	१९३२५
स्वदेशमा बसोबास गर्ने अनुपस्थित जनसंख्या		संख्या	३६८३५	४२९३७
आर्थिक क्रियाकलापमा संलग्नता अनुसारको जनसंख्या (१० वर्ष वा सोभन्दा माथि)		आर्थिक रूपमा सक्रिय	६४५६३ (३०.९ %)	
		आर्थिक रूपमा निस्क्रिय	१४८४२९ (६९.२ %)	
		उल्लेख नभएको	१६०७ (०.७%)	

१०.२ गोरखा जिल्ला अन्तरगत घर, जग्गामा महिलाको स्वामित्व अनुसार परिवार संख्या

तालिका नं. १०.२

घरजग्गामा महिलाको स्वामित्व	संख्या	प्रतिशत

घरमात्र भएको	११३५	१.६
जग्गा मात्र भएको	६०२२	८.४
घर जग्गा दुवै भएको	७८४४	१०.९
घर जग्गा दुवै नभएको	५४४७०	७५.९
उल्लेख नभएको	२२५८	३.१

१०.३ लिङ्ग र उमेर समुह अनुसार परिवारमुली को संख्या

तालिका नं.१०.३

उमेर समुह वर्ष	पुरुष संख्या	महिला संख्या
१४ वर्ष भन्दा मुनी	२०	१४
१५-१९ वर्ष	२३१	२६४
२०-२९ वर्ष	२८९४	३८७३
३०-३९ वर्ष	६५९२	६४७०
४०-४९ वर्ष	८५८८	५००२
५०-५९ वर्ष	१०६९८	४१३२
६०-६९ वर्ष	९३८१	३६६८
७० वर्ष भन्दा माथी	६७८७	३२०८

स्रोत — राष्ट्रिय

जनगणना २०७८

१०.४ गोरखा जिल्लामा बसाईसराई गरेका व्यक्तिको यस अघि बसोबास गरेको स्थान अनुसारको जनसंख्या

तालिका नं.१०.४

बसाईसराई सम्बन्धि विवरण		संख्या	प्रतिशत
यहि गा.पा./न.पा.	पुरुष	१००८७०	८५.४
	महिला	९१३३९	६८.७

जिल्ला वस्तुगत विवरण, गोरखा-२०८०

यहि जिल्लाको अर्को गा.पा./न.पा.	पुरुष	६९२२	५.९
	महिला	१४९४५	१९.३
अर्को जिल्ला	पुरुष	६५०८	५.५
	महिला	१४९४५	१९.२
विदेश	पुरुष	३८५५	३.३
	महिला	९१३	०.७

१०.५ गोरखा जिल्ला अन्तरगत रहेका बालबालिकाको बसोबासको अवस्था

तालिका नं.१०.५

बालबालिकाको बसोबासको अवस्था	पुरुष संख्या	महिला संख्या	जम्मा
आमा र बाबु	२५७०९	२४४४९	५०१५८
आमा मात्र	८८९९	८५२१	१७४२०
बाबु मात्र	५८१	४७४	१०५५
बाबु र सौतेनि आमा	२२२	२०२	४२४
आमा र सौतेनि बाबु	२६	५१	७७
अन्य नातेदार	११८१	१३१८	२४९९
रोजगार दाता	०.०४%	०.०१%	०.०२%
अन्य	५३१	५२०	१०५१
उल्लेख नभएको	६८	१०८	१७६

१०.६ गोरखा जिल्लाको वैवाहिक अवस्था सम्बन्धि विवरण

तालिका नं.१०.६

वैवाहिक स्थिती	जम्मा (प्रतिशतमा)	पुरुष	महिला
अविवाहित	२८.१	३२८९३	२७४६८
विवाहित	६४.६	६२४२१	७६२६४
एकल(विधुर/विधुवा)	६.३	३११०	१०४९२

पारपाचुके	०.२	२०१	२२५
छुट्टिएको	०.७	६२५	८८०

१०.७ जिल्लामा अपाङ्गता भएका जनसंख्या सम्बन्धी विवरण

गोरखा जिल्लामा रहेका कुल जनसंख्या २५१०२७ जना मध्ये अपाङ्गता भएका जनसंख्याको ३.७ प्रतिशत रहेका छन् जसमध्ये अपाङ्गता भएका महिलाहरु ३.४ प्रतिशत तथा पुरुष ४.२ प्रतिशत रहेका छन्।

तालिका नं.१०.७

अपाङ्गताको प्रकार	अपाङ्गता भएको जनसंख्या		
	पुरुष	महिला	जम्मा
शारीरिक अपाङ्गता	१७५१	१२१७	२९६८
न्युन दृष्टियुक्त	८५९	९९८	१८५७
दृष्टिविहीन	२१९	२१८	४३७
बहिरोपन	५५५	४९४	१०४९
मनोसामाजिक अपाङ्गता	१७३	१८०	३५३
न्युन श्रवणशक्ति	३८२	३९२	७७४
बहिरोपन एवं दृष्टिविहीन	८९	७५	१६४
मानसिक वा मनोसामाजिक	२६५	२७७	५४२
बौद्धिक अपाङ्गता	५५	५१	१०६
अनुवंशीय रक्तश्राव हेमोफिलिया	१२	९	२१
अटिजम्	१९	३०	४९
बहुअपाङ्गता	३५४	३२४	६७८

स्रोत- राष्ट्रिय जनगणना २०७८

१०.८ गोरखा जिल्लामा रहेका अपाङ्गहरुको अपाङ्गता परिचय पत्र सम्बन्धि विवरण

गोरखा जिल्लाका विभिन्न स्थानिय तह अनुसार अपाङ्गता भएका व्यक्तिहरुको अपाङ्गता परिचय पत्रका किसिम अनुसारको जनसंख्या विवरण पालिका अनुसार निम्न बमोजिम रहेका छन्।

१) आरुघाट गाउँपालिका

यस आरुघाट गाउँपालिकामा अपाङ्गता परिचय पत्रको किसिम अनुसार जम्मा १२३ जना अपाङ्गहरु मा 'क' वर्गको १९ जना 'ख' वर्गको ५७ जना 'ग' वर्गका ३६ जना र 'घ' वर्गको ११ जना रहेका छन्।

तालिका नं.१०.८.१

अपाङ्गताको किसिम	संख्या
------------------	--------

'क' वर्ग	१९
'ख' वर्ग	५७
'ग' वर्ग	३६
'घ' वर्ग	११
वर्ग नखुलाएको	०
जम्मा	१२३

स्रोत - सामाजिक विकास कार्यालय, गोरखा

२) अजिरकोट गाउँपालिका

यस अजिरकोट गाउँपालिकामा अपाङ्गता परिचय पत्रको किसिम अनुसार जम्मा २५५ जना अपाङ्गहरु मा 'क' वर्गको ५६ जना, 'ख' वर्गको १६९ जना, 'ग' वर्गका २० जना र 'घ' वर्गको ९ जना रहेका छन्।

तालिका नं.१०.८.२

अपाङ्गताको किसिम	संख्या
'क' वर्ग	५६
'ख' वर्ग	१६९
'ग' वर्ग	२०
'घ' वर्ग	९
वर्ग नखुलाएको	१
जम्मा	२५५

स्रोत - सामाजिक विकास कार्यालय,
गोरखा

३) वारपाक सुलिकोट गाउँपालिका

यस वारपाक सुलिकोट गाउँपालिकामा अपाङ्गता परिचय पत्रको किसिम अनुसार जम्मा ४३६ जना अपाङ्गहरु मा 'क' वर्गको ६४ जना, 'ख' वर्गको २०८ जना, 'ग' वर्गका ४२ जना, 'घ' वर्गको १४ जना र वर्ग नखुलाएको १०८ जना रहेका छन्।

तालिका नं.१०.८.३

अपाङ्गताको किसिम	संख्या
'क' वर्ग	६४
'ख' वर्ग	२०८
'ग' वर्ग	४२
'घ' वर्ग	१४

वर्ग नखुलाएको	१०८
जम्मा	४३६

स्रोत - सामाजिक विकास कार्यालय, गोरखा

४) चुमनुब्री गाउँपालिका

यस चुमनुब्री गाउँपालिकामा अपाङ्गता परिचय पत्रको किसिम अनुसार जम्मा १९ जना अपाङ्गहरु मा अति अशक्त १३ जना र पुर्ण अपाङ्गता ६ जना रहेका छन्।

(स्रोत - सामाजिक विकास कार्यालय, गोरखा)

५) धार्चे गाउँपालिका

यस धार्चे गाउँपालिकामा अपाङ्गता परिचय पत्रको किसिम अनुसार जम्मा २३८ जना अपाङ्गहरु मा 'क' वर्गको ५० जना, 'ख' वर्गको १४० जना, 'ग' वर्गका २१ जना र 'घ' वर्गको २७ रहेका छन्।

तालिका नं.१०.८.४

अपाङ्गताको किसिम	संख्या
'क' वर्ग	५०
'ख' वर्ग	१४०
'ग' वर्ग	२१
'घ' वर्ग	२७
वर्ग नखुलाएको	०
जम्मा	२३८

स्रोत - सामाजिक विकास कार्यालय, गोरखा

६) पालुडटार नगरपालिका

यस पालुडटार नगरपालिका अपाङ्गता परिचय पत्रको किसिम अनुसार जम्मा ५३९ जना अपाङ्गहरु मा 'क' वर्गको १०२ जना, 'ख' वर्गको २०५ जना, 'ग' वर्गका ९४ जना र 'घ' वर्गको ३८ जना रहेका छन्।

तालिका नं.१०.८.५

अपाङ्गताको किसिम	संख्या
'क' वर्ग	१०२
'ख' वर्ग	२०५
'ग' वर्ग	९४
'घ' वर्ग	४८
वर्ग नखुलाएको	०
जम्मा	५३९

७) गण्डकी गाउँपालिका

यस गण्डकी गाउँपालिकामा अपाङ्गता परिचय पत्रको किसिम अनुसार जम्मा २०१ जना अपाङ्गहरू मा 'क' वर्गको ८५ जना, 'ख' वर्गको १०५ जना, 'ग' वर्गका ९ जना र 'घ' वर्गको २ जना रहेका छन्।

तालिका नं.१०.८.६

अपाङ्गताको किसिम	संख्या
'क' वर्ग	८५
'ख' वर्ग	१०५
'ग' वर्ग	९
'घ' वर्ग	२
वर्ग नखुलाएको	०
जम्मा	२०१

स्रोत - सामाजिक विकास कार्यालय, गोरखा

८) शहिद लखन गाउँपालिका

यस शहिद लखन गाउँपालिकामा अपाङ्गता परिचय पत्रको किसिम अनुसार जम्मा ३५२ जना अपाङ्गहरू मा 'क' वर्गको ९४ जना, 'ख' वर्गको २१० जना, 'ग' वर्गका ३५ जना, 'घ' वर्गको १३ जना र वर्ग नखुलाएको १०८ जना रहेका छन्।

तालिका नं.१०.८.७

अपाङ्गताको किसिम	संख्या
'क' वर्ग	९४
'ख' वर्ग	२१०
'ग' वर्ग	३५
'घ' वर्ग	१३
वर्ग नखुलाएको	०
जम्मा	३५२

स्रोत - सामाजिक विकास कार्यालय, गोरखा

९) गोरखा नगरपालिका

यस गोरखा नगरपालिकामा अपाङ्गता परिचय पत्रको किसिम अनुसार जम्मा ३८३ जना अपाङ्गहरू मा 'क' वर्गको ११५ जना, 'ख' वर्गको १९५ जना, 'ग' वर्गका ५६ जना र 'घ' वर्गको १७ जना रहेका छन्।

तालिका नं.१०.८.८

अपाङ्गताको किसिम	संख्या
'क' वर्ग	११५
'ख' वर्ग	१९५
'ग' वर्ग	५६
'घ' वर्ग	१७
वर्ग नखुलाएको	०
जम्मा	३८३

स्रोत - सामाजिक विकास कार्यालय, गोरखा

१०) सिरानचोक गाउँपालिका

यस सिरानचोक गाउँपालिकामा अपाङ्गता परिचय पत्रको किसिम अनुसार जम्मा ५८५ जना अपाङ्गहरु मा 'क' वर्गको १७० जना, 'ख' वर्गको ३१५ जना, 'ग' वर्गका ६५ जना र 'घ' वर्गको ३५ जना रहेका छन्।

तालिका नं.१०.८.९

अपाङ्गताको किसिम	संख्या
'क' वर्ग	१७०
'ख' वर्ग	३१५
'ग' वर्ग	६५
'घ' वर्ग	३५
वर्ग नखुलाएको	०
जम्मा	५८५

स्रोत - सामाजिक विकास कार्यालय, गोरखा

११) भिमसेनथापा गाउँपालिका

यस भिमसेनथापा गाउँपालिकामा अपाङ्गता परिचय पत्रको किसिम अनुसार जम्मा ३२९ जना अपाङ्गहरु मा 'क' वर्गको ११९ जना, 'ख' वर्गको १३६ जना, 'ग' वर्गका ५१ जना र 'घ' वर्गको २२ जना रहेका छन्।

तालिका नं.१०.८०.९

अपाङ्गताको किसिम	संख्या
'क' वर्ग	११९
'ख' वर्ग	१३६
'ग' वर्ग	५१

'घ' वर्ग	२३
वर्ग नखुलाएको	०
जम्मा	३२९

स्रोत - सामाजिक विकास कार्यालय, गोरखा

खण्ड-११ राजनीतिक दल, मतदाता र स्थानीय निर्वाचन

११.१ जिल्लामा अध्यावधिक गरिएका राजनीतिक दलहरूको विवरण

जिल्ला निर्वाचन कार्यालय, गोरखाका अनुसार जिल्लामा दल दर्ता एवं स्थानीय तह निर्वाचन प्रयोजनका लागि राजनीतिक दल सम्बन्धी विस्तृत विवरण तलको तालिकामा देखाइएको छ ।

तालिका नं. ११.१

क्र.स.	राजनैतिक दलको नाम	दलका प्रमुखको नाम/थर	सम्पर्क नं.	सदस्य	इमेल	सम्पर्क नं.	पार्टीको पद
१	नेपाली कांग्रेस	श्री नन्द प्रसाद न्यौपाने	९८५१०४०३३९	कृष्ण बहादुर आले	npn4677@gmail.com	९८५६०२७८४३	
				किशोरजंग थापा		९८५६०४०६५५	सचिव
				लुमनाथ लामिछाने	lumnath@gmail.com	९८५६०३०७०१	सचिव
२	ने. क. पा. एमाले	प्रम बहादुर गुरुङ	०६४४२०१२६ ९८५६०४०४५६	काजिराम रोका	Cpnumlgorkha@gmail.com	९८५६०४०६२२	सचिव
				कृष्ण बहादुर नेपाली	krishna2nepali@gmail.com	९८५६०४०००४	उपाध्यक्ष
३	ने क पा माओवादी केन्द्र	विष्णु प्रसाद भट्ट	९८५६०४०८७३	दीपक तिमिल्सिना	maoistcentregorkha@gmail.com	९८५६०२७६७८	
		पुर्व अध्यक्ष एवंम पुर्व मन्त्री श्री लेख बहादुर थापा मगर	९८५६०७०३३४ ९८४६०७०३३४	कृष्ण धिताल		९८५६०२७९०४	पुर्व इन्चार्ज
				अकुर तिमिल्सिना	akurtimalsina@gmail.com	९८५६०८८३९० ९८४६०८८३९०	सह संयोजक
४	राष्ट्रिय स्वतन्त्र पार्टी	सुवर्ण रोका क्षेत्री	९८५६०४५९८९	प्रकाश कार्की	lamprakashkarki@gmail.com	९८४३४३९४७२	
५	रा.प्र.पा.	श्री भगवान दास मल्ल श्री कृष्ण बहादुर गिरी	९८५६०६००५८ ९८४५१०९७१५ ९८०६७२२४४२	सुदिप ढकाल		९८४५११७२६०	
				भीषण अर्याल		९८४६०२४३७१	
६	जनता समाजवादी पार्टी	कुलमान गुरुङ	९८४६९८४५३१	आस बहादुर नेपाली कविन्द्र अधिकारी पार्वतीमास्के कार्की	उपाध्यक्ष सुनिता सिंह	९८५६०५४३८७८ ९८४०५१८६९१ ९८५६०४०२७२ ९८५६०४०२६६	
				सुइमान गुरुङ			

				इश्वर केसी अमृत विक के स दलित संघ				
७	नेपाल समाज वादी पार्टी	श्री यान प्रसाद भट्ट	९८४७६८१५०८	तेज बहादुर गुरुङ	Sarojbhatta099@gmail.com	९८५११०८४२६	सचिव	
		रमेश पोख्रेल अटेल	९८५६०४०९९७	जान्नेद्र कुमाल	nesapagorkha436@gmail.com	९८५११०८४२६		
		महेन्द्र श्रेष्ठ	९८६०२९३५२९	सविता कैनी			९८४६३१२३००	कार्यालय सचिव
				लाल बहादुर विश्वकर्मा				९८४४१४६४००
८	नेकपा एकीकृत समाजवादी	यादव बस्नेत	९८५१०९३९७८ ९८४६९४४१११		basnetyadav01@gmail.com			
९	नेपाल परिवार दल	रविन्द्र थापा	९८४६४९२७२८					
१०	मंगोल नेशनल अर्गनाइजेसन	यम बहादुर गुरुङ्ग	९८६११२४८४५	कृष्ण कुमारी घले श्रेष्ठ नविन घले	rambahadurghale2042111@gmail.com	९८०६६९५२५५ ९८५११३९६९६	सचिव प्रचार प्रसार समिति	
		पन्चमाया गुरुङ्ग	९८४६४००७०				हालका पदाधिकारी	
११	ने म कि पा	प्रल्हाद लामिछाने	९८५६०४३०७२		ipralad@gmail.com	nemakipa.gorkha@gmail.com		
१२	ने.क.पा. माले	नारायण बाबु आचार्य	९८४६०६८६५९	राजन जंग थापा	सहसचिव	९८४६९८८२७७ ९८४६५३६६४९		
१३	रा .पा.प्र. नेपाल	कुल बहादुर बस्नेत	९८४९६३४५०८	मान बहादुर श्रेष्ठ	बरिष्ठ जिल्ला नेता	९८४६२५३७०५		
				शंकर राज अधिकारी	केन्द्रिय सदस्य	९८४६६३३३५५		
१४	विवेकशिल साझा	किशोर रेग्मी	९८५६०४०४०९	स्वतन्त्र				

१५	सामाजिक एकता पार्टी	रामशरण पन्त	९८४९७५९२३				
१६	राष्ट्रिय नागरिक पार्टी	विकास वि .क.	९८०३८७५७८०				
१७	मौलिक जरोकिलो पार्टी	रमेश भट्ट	६८४६९४४४०४	९८५६०४०७०९			
१८	नेपाली काङ्ग्रेस वि.पि.	शंकर बहादुर कोइराला	९८४६४७४४६७				
१९	नेपाल सुशासन पार्टी	तोप बहादुर गुरुङ	९८५११८७१२७	मिन कुमार श्रेष्ठ	केन्द्रिय सह कोषाध्यक्ष	९८४११०४३६२	
२०	राष्ट्रिय जनमुक्ती पार्टी	जुठे कुमाल	६८०४१९१४३२				
२१	नेपा:राष्ट्रिय पार्टी	नारायण सेढाँइ	९८०८९५४२६६				
२२	आधुनिक नेपाल सामजवादी पार्टी	एक बहादुर विक					केन्द्रिय अध्यक्ष
		कृष्ण गोपमल बंजारा	९८४१९६९७०४				
२३	नेपाल कम्युनिष्ट पार्टी समाजवादी	रूपक पन्त					
२४	उन्नत लोकतन्त्र पार्टी						

स्रोत:- जिल्ला निर्वाचन कार्यालय, गोरखा

११.२ स्थानीय तह निर्वाचन २०७९ संक्षिप्त विवरण

जिल्ला निर्वाचन कार्यालय, गोरखाका अनुसार जिल्लामा कुल मतदाता संख्या २,१८,५६३ जना रहेका छन् । जस मध्ये पुरुष १,०८,२६० र महिला १,१०,३०३ जना रहेका छन् । जिल्लामा सबै भन्दा बढी मतदाता गोरखा नगरपालिका ३५,०३१ जना रहेका छन् भने सबै भन्दा कम मतदाता चुम्नुत्री गाउँपालिकामा ५,१०२ जना रहेको पाइन्छ ।

तालिका नं. ११.२

जिल्ला वस्तुगत विवरण, गोरखा-२०८०

क्र.सं.	स्थानीय तहको नाम	वडा संख्या	मतदान स्थल संख्या	मतदान केन्द्र संख्या	मतदाता संख्या		
					पुरुष	महिला	जम्मा
१.	अजिरकोट गा.पा.	५	१५	२०	६,३९८	६,१९४	१२,५९२
२.	आरूघाट गा.पा.	१०	१८	२६	९,२८३	९,३९३	१८,६७६
३.	गण्डकी गा.पा.	८	२०	२५	९,४९६	९,०३५	१८,५३१
४.	गोरखा न.पा.	१४	२५	४६	१६,८०८	१८,२२३	३५,०३१
५.	चुमनुव्री गा.पा.	७	२०	२१	२,५४६	२,५५६	५,१०२
६.	धार्चे गा.पा.	७	१५	१७	५,२८५	५,६०१	१०,८८६
७.	पालुडटार न.पा.	१०	२३	४२	१६,१४०	१६,४५६	३२,५९६
८.	भिमसेनथापा गा.पा.	८	१८	२४	९,८०५	९,९१७	१९,७२२
९.	शहिद लखन गा.पा.	९	१९	३१	११,५९०	१२,०२७	२३,६१७
१०	सिरानचोक गा.पा.	८	२३	३०	१०,८०३	१०,५१५	२१,३१८
११	बारपाक सुलीकोट गा.पा.	८	१९	२९	१०,१०६	१०,३८६	२०,४९२
जम्मा		९४	२१५	३११	१०८,२६०	११०,३०३	२१८,५६३

स्रोत:- जिल्ला निर्वाचन कार्यालय, गोरखा

११.३ स्थानीय तह निर्वाचन २०७९ को परिणाम

जिल्ला निर्वाचन कार्यालय, गोरखाका अनुसार स्थानीय तह निर्वाचन २०७९ मा जिल्ला अन्तर्गत दुई नगरपालिका र नौ गाउँपालिकाबाट विजयी उम्मेदवारहरूको विवरण तलको तालिकामा देखाइएको छ ।

तालिका नं. ११.३

क्र.सं.	स्थानीय तह	वडा	पद	उम्मेदवारको नाम	लिंग	उमेर	राजनीतिक दल/स्वतन्त्र	प्राप्त मत	कैफियत
१	अजिरकोट		अध्यक्ष	दीपक देवकोटा	पुरुष	४२	नेपाल कम्युनिष्ट पार्टी (माओवादी केन्द्र)	३७८७	निर्वाचित
२	अजिरकोट		उपाध्यक्ष	अनिता भुजेल	महिला	३७	नेपाल कम्युनिष्ट पार्टी (माओवादी केन्द्र)	३५३२	निर्वाचित
३	अजिरकोट	१	वडा अध्यक्ष	मनोज गुरुङ	पुरुष	३९	नेपाल कम्युनिष्ट पार्टी (माओवादी केन्द्र)	४६४	निर्वाचित
४	अजिरकोट	१	महिला सदस्य	सदिका गुरुङ	महिला	२४	नेपाल कम्युनिष्ट पार्टी (माओवादी केन्द्र)	४४१	निर्वाचित
५	अजिरकोट	१	दलित महिला सदस्य	लक्ष्मी सुनार	महिला	३४	नेपाल कम्युनिष्ट पार्टी (माओवादी केन्द्र)	४४६	निर्वाचित

६	अजिरकोट	१	सदस्य	दुर्गा मान गुरुड	पुरुष	५२	नेपाल कम्युनिष्ट पार्टी (माओवादी केन्द्र)	४३७	निर्वाचित
७	अजिरकोट	१	सदस्य	कमल बहादुर गुरुड	पुरुष	४१	नेपाल कम्युनिष्ट पार्टी (माओवादी केन्द्र)	४३२	निर्वाचित
८	अजिरकोट	२	बडा अध्यक्ष	कृष्ण बहादुर गुरुड	पुरुष	४४	नेपाल कम्युनिष्ट पार्टी (माओवादी केन्द्र)	६६८	निर्वाचित
९	अजिरकोट	२	महिला सदस्य	विन्दा तामाड	महिला	३६	नेपाल कम्युनिष्ट पार्टी (माओवादी केन्द्र)	६२२	निर्वाचित
१०	अजिरकोट	२	दलित महिला सदस्य	हाइ माया नेपाली	महिला	४२	नेपाल कम्युनिष्ट पार्टी (माओवादी केन्द्र)	६१०	निर्वाचित
११	अजिरकोट	२	सदस्य	विवश तमाड	पुरुष	२६	नेपाल कम्युनिष्ट पार्टी (माओवादी केन्द्र)	५८३	निर्वाचित
१२	अजिरकोट	२	सदस्य	सोम राज तमाड	पुरुष	४१	नेपाल कम्युनिष्ट पार्टी (माओवादी केन्द्र)	५७१	निर्वाचित
१३	अजिरकोट	३	बडा अध्यक्ष	वावुराम अधिकारी	पुरुष	४४	नेपाल कम्युनिष्ट पार्टी (माओवादी केन्द्र)	९५२	निर्वाचित
१४	अजिरकोट	३	महिला सदस्य	उमा गुरुड	महिला	३२	नेपाल कम्युनिष्ट पार्टी (माओवादी केन्द्र)	८९१	निर्वाचित
१५	अजिरकोट	३	दलित महिला सदस्य	कमला सुनार	महिला	३६	नेपाल कम्युनिष्ट पार्टी (माओवादी केन्द्र)	९१९	निर्वाचित
१६	अजिरकोट	३	सदस्य	लाला गुरुड	पुरुष	२३	नेपाल कम्युनिष्ट पार्टी (माओवादी केन्द्र)	९२२	निर्वाचित
१७	अजिरकोट	३	सदस्य	देव सिं तमाड	पुरुष	६०	नेपाल कम्युनिष्ट पार्टी (माओवादी केन्द्र)	८७१	निर्वाचित
१८	अजिरकोट	४	बडा अध्यक्ष	जंग बहादुर गुरुड	पुरुष	४२	नेपाली काँग्रेस	१०२२	निर्वाचित
१९	अजिरकोट	४	महिला सदस्य	गोपी मायाँ गुरुड	महिला	५१	नेपाली काँग्रेस	१००२	निर्वाचित
२०	अजिरकोट	४	दलित महिला सदस्य	लक्ष्मी परियार वि.क.	महिला	३२	नेपाली काँग्रेस	१०११	निर्वाचित
२१	अजिरकोट	४	सदस्य	भरत दवाडी	पुरुष	३५	नेपाली काँग्रेस	९७७	निर्वाचित
२२	अजिरकोट	४	सदस्य	शेर बहादुर लामा	पुरुष	४२	नेपाली काँग्रेस	९६१	निर्वाचित
२३	अजिरकोट	५	बडा अध्यक्ष	विर्ख ध्वज गुरुड	पुरुष	३५	नेपाली काँग्रेस	८५६	निर्वाचित
२४	अजिरकोट	५	महिला सदस्य	इन्दिरा देवकोटा	महिला	४९	नेपाल कम्युनिष्ट पार्टी (माओवादी केन्द्र)	८३८	निर्वाचित
२५	अजिरकोट	५	दलित महिला सदस्य	मिना वि.क	महिला	३९	नेपाल कम्युनिष्ट पार्टी (माओवादी केन्द्र)	८४२	निर्वाचित
२६	अजिरकोट	५	सदस्य	डम्बर बहादुर गुरुड	पुरुष	३३	नेपाल कम्युनिष्ट पार्टी (माओवादी केन्द्र)	८०६	निर्वाचित

२७	अजिरकोट	५	सदस्य	बेल बहादुर परियार	पुरुष	३३	नेपाल कम्युनिष्ट पार्टी (माओवादी केन्द्र)	७५९	निर्वाचित
२८	आरूघाट		अध्यक्ष	राजु गुरुड	पुरुष	४५	नेपाली काँग्रेस	५५५६	निर्वाचित
२९	आरूघाट		उपाध्यक्ष	कल्पना नेपाली	महिला	४०	नेपाली काँग्रेस	५६३१	निर्वाचित
३०	आरूघाट	१	वडा अध्यक्ष	गजे घले	पुरुष	३४	नेपाली काँग्रेस	११८७	निर्वाचित
३१	आरूघाट	१	महिला सदस्य	हजुरी खनाल क्षेत्री	महिला	५१	नेपाली काँग्रेस	१२२०	निर्वाचित
३२	आरूघाट	१	दलित महिला सदस्य	मुना सुनार	महिला	३३	नेपाली काँग्रेस	१२०६	निर्वाचित
३३	आरूघाट	१	सदस्य	मेघ बहादुर गुरुड	पुरुष	३१	नेपाली काँग्रेस	१२०८	निर्वाचित
३४	आरूघाट	१	सदस्य	सोम राज गुरुड	पुरुष	२८	नेपाली काँग्रेस	११९८	निर्वाचित
३५	आरूघाट	२	वडा अध्यक्ष	रमेश कुमार लामीछाने	पुरुष	४६	नेपाली काँग्रेस	८९४	निर्वाचित
३६	आरूघाट	२	महिला सदस्य	सिता कार्की	महिला	३१	नेपाली काँग्रेस	८७८	निर्वाचित
३७	आरूघाट	२	दलित महिला सदस्य	कमला सुनार	महिला	४०	नेपाली काँग्रेस	८६५	निर्वाचित
३८	आरूघाट	२	सदस्य	सोम प्रसाद घले	पुरुष	४९	नेपाली काँग्रेस	८६८	निर्वाचित
३९	आरूघाट	२	सदस्य	राज कुमार ढकाल	पुरुष	३८	नेपाली काँग्रेस	८६०	निर्वाचित
४०	आरूघाट	३	वडा अध्यक्ष	टेक बहादुर अधिकारी	पुरुष	४२	नेपाली काँग्रेस	४६८	निर्वाचित
४१	आरूघाट	३	महिला सदस्य	सुक माया गुरुड	महिला	६३	नेपाली काँग्रेस	४४३	निर्वाचित
४२	आरूघाट	३	दलित महिला सदस्य	बुद्धि माया बि क	महिला	४०	नेपाली काँग्रेस	४५६	निर्वाचित
४३	आरूघाट	३	सदस्य	धन प्रसाद आले मगर	पुरुष	३५	नेपाली काँग्रेस	४३९	निर्वाचित
४४	आरूघाट	३	सदस्य	तारा बहादुर आले मगर	पुरुष	३५	नेपाली काँग्रेस	४३७	निर्वाचित
४५	आरूघाट	४	वडा अध्यक्ष	धनेन्द्र धमला	पुरुष	३४	नेपाल कम्युनिष्ट पार्टी (एमाले)	७२१	निर्वाचित
४६	आरूघाट	४	महिला सदस्य	सिता धमला	महिला	४९	नेपाल कम्युनिष्ट पार्टी (एमाले)	७००	निर्वाचित
४७	आरूघाट	४	दलित महिला सदस्य	पुर्ण कुमारी बि.क	महिला	२६	नेपाल कम्युनिष्ट पार्टी (एमाले)	६९९	निर्वाचित
४८	आरूघाट	४	सदस्य	प्रेम बहादुर बराम	पुरुष	२८	नेपाल कम्युनिष्ट पार्टी (एमाले)	६९७	निर्वाचित
४९	आरूघाट	४	सदस्य	पदम बहादुर आले मगर	पुरुष	५२	नेपाल कम्युनिष्ट पार्टी (एमाले)	६८४	निर्वाचित

५०	आरूघाट	५	वडा अध्यक्ष	टेक बहादुर खड्का	पुरुष	४५	नेपाल कम्युनिष्ट पार्टी (एमाले)	४२५	निर्वाचित
५१	आरूघाट	५	महिला सदस्य	अनिता गुरुड	महिला	३३	नेपाल कम्युनिष्ट पार्टी (एमाले)	४२०	निर्वाचित
५२	आरूघाट	५	दलित महिला सदस्य	अनिता नेपाली	महिला	३४	नेपाल कम्युनिष्ट पार्टी (एमाले)	४२८	निर्वाचित
५३	आरूघाट	५	सदस्य	भिम बहादुर गुरुड	पुरुष	४४	नेपाल कम्युनिष्ट पार्टी (एमाले)	४९०	निर्वाचित
५४	आरूघाट	५	सदस्य	हरि बहादुर भण्डारी	पुरुष	४३	नेपाल कम्युनिष्ट पार्टी (एमाले)	३८४	निर्वाचित
५५	आरूघाट	६	वडा अध्यक्ष	राजिव गुरुड	पुरुष	२८	नेपाल कम्युनिष्ट पार्टी (एमाले)	३८०	निर्वाचित
५६	आरूघाट	६	महिला सदस्य	मनिका बराम	महिला	३४	नेपाल कम्युनिष्ट पार्टी (एमाले)	३८६	निर्वाचित
५७	आरूघाट	६	दलित महिला सदस्य	सर्मिला वि.क सुनार	महिला	२८	नेपाल कम्युनिष्ट पार्टी (एमाले)	३६४	निर्वाचित
५८	आरूघाट	६	सदस्य	राजेन्द्र कुमार राना मगर	पुरुष	४७	नेपाल कम्युनिष्ट पार्टी (एमाले)	४१६	निर्वाचित
५९	आरूघाट	६	सदस्य	शेर बहादुर गुरुड	पुरुष	४४	नेपाली काँग्रेस	३३२	निर्वाचित
६०	आरूघाट	७	वडा अध्यक्ष	गणेश अधिकारी	पुरुष	३३	नेपाली काँग्रेस	३२५	निर्वाचित
६१	आरूघाट	७	महिला सदस्य	विष्णु बराम	महिला	२९	नेपाली काँग्रेस	३६४	निर्वाचित
६२	आरूघाट	७	दलित महिला सदस्य	तारा देवी परियार	महिला	४९	नेपाली काँग्रेस	३६२	निर्वाचित
६३	आरूघाट	७	सदस्य	रेशम बहादुर अधिकारी	पुरुष	५६	नेपाली काँग्रेस	३५०	निर्वाचित
६४	आरूघाट	७	सदस्य	लाल बहादुर कुंवर	पुरुष	४५	नेपाली काँग्रेस	३४३	निर्वाचित
६५	आरूघाट	८	वडा अध्यक्ष	मुरारी खनाल	पुरुष	४९	नेपाली काँग्रेस	५२४	निर्वाचित
६६	आरूघाट	८	महिला सदस्य	गोमा ढकाल	महिला	३८	नेपाली काँग्रेस	६०६	निर्वाचित
६७	आरूघाट	८	दलित महिला सदस्य	सुजता सुर्खेती	महिला	३६	नेपाली काँग्रेस	५६७	निर्वाचित
६८	आरूघाट	८	सदस्य	लक्ष्मण वि.क	पुरुष	५०	नेपाली काँग्रेस	५१९	निर्वाचित
६९	आरूघाट	८	सदस्य	लोक बहादुर गुरुड	पुरुष	४३	नेपाली काँग्रेस	४९३	निर्वाचित
७०	आरूघाट	९	वडा अध्यक्ष	बुद्धि प्रसाद श्रेष्ठ	पुरुष	६७	नेपाल कम्युनिष्ट पार्टी (माओवादी केन्द्र)	४३५	निर्वाचित
७१	आरूघाट	९	महिला सदस्य	बिन्दा दरै	महिला	६२	नेपाली काँग्रेस	३९८	निर्वाचित

७२	आरूघाट	९	दलित महिला सदस्य	रिता परियार	महिला	४३	नेपाली काँग्रेस	३८९	निर्वाचित
७३	आरूघाट	९	सदस्य	गणेश सुनार	पुरुष	२८	नेपाली काँग्रेस	४०७	निर्वाचित
७४	आरूघाट	९	सदस्य	शंकर माझी	पुरुष	३४	नेपाली काँग्रेस	३९३	निर्वाचित
७५	आरूघाट	१०	वडा अध्यक्ष	सन्जीत श्रेष्ठ	पुरुष	३४	नेपाल कम्युनिष्ट पार्टी (एमाले)	७०५	निर्वाचित
७६	आरूघाट	१०	महिला सदस्य	विनिता खड्का बराम	महिला	२१	नेपाल कम्युनिष्ट पार्टी (एमाले)	६८९	निर्वाचित
७७	आरूघाट	१०	दलित महिला सदस्य	गम माया सुनार	महिला	४८	नेपाल कम्युनिष्ट पार्टी (एमाले)	६८९	निर्वाचित
७८	आरूघाट	१०	सदस्य	केशर नाथ भट्ट	पुरुष	५१	नेपाल कम्युनिष्ट पार्टी (एमाले)	६५२	निर्वाचित
७९	आरूघाट	१०	सदस्य	बाल कृष्ण लामिछाने	पुरुष	५२	नेपाल कम्युनिष्ट पार्टी (एमाले)	६४०	निर्वाचित
८०	गण्डकी		अध्यक्ष	दिपक तिमिल्सिना	पुरुष	४६	नेपाल कम्युनिष्ट पार्टी (माओवादी केन्द्र)	६३२६	निर्वाचित
८१	गण्डकी		उपाध्यक्ष	ललिता अधिकारी	महिला	४३	नेपाली काँग्रेस	४८२१	निर्वाचित
८२	गण्डकी	१	वडा अध्यक्ष	तोप मान गुरुङ	पुरुष	४६	नेपाल कम्युनिष्ट पार्टी (माओवादी केन्द्र)	७१७	निर्वाचित
८३	गण्डकी	१	महिला सदस्य	शान्ती श्रेष्ठ	महिला	३८	नेपाल कम्युनिष्ट पार्टी (माओवादी केन्द्र)	६८७	निर्वाचित
८४	गण्डकी	१	दलित महिला सदस्य	सुनिता सुनार	महिला	३५	नेपाल कम्युनिष्ट पार्टी (माओवादी केन्द्र)	६८९	निर्वाचित
८५	गण्डकी	१	सदस्य	कमान सिङ चेपाङ	पुरुष	३६	नेपाल कम्युनिष्ट पार्टी (माओवादी केन्द्र)	६६४	निर्वाचित
८६	गण्डकी	१	सदस्य	इन्द्र बहादुर पुलामी मगर	पुरुष	२९	नेपाल कम्युनिष्ट पार्टी (माओवादी केन्द्र)	६६१	निर्वाचित
८७	गण्डकी	२	वडा अध्यक्ष	याम बहादुर थापा	पुरुष	५४	नेपाल कम्युनिष्ट पार्टी (माओवादी केन्द्र)	८२१	निर्वाचित
८८	गण्डकी	२	महिला सदस्य	कुन्ती माया प्रजा	महिला	२७	नेपाल कम्युनिष्ट पार्टी (माओवादी केन्द्र)	७९५	निर्वाचित
८९	गण्डकी	२	दलित महिला सदस्य	फुल माया नेपाली सिर्मल	महिला	२६	नेपाल कम्युनिष्ट पार्टी (माओवादी केन्द्र)	८१८	निर्वाचित
९०	गण्डकी	२	सदस्य	मिलन गुरुङ्ग	पुरुष	३९	नेपाल कम्युनिष्ट पार्टी (माओवादी केन्द्र)	७९६	निर्वाचित
९१	गण्डकी	२	सदस्य	दिनेश पन्त	पुरुष	४३	नेपाली काँग्रेस	७७३	निर्वाचित
९२	गण्डकी	३	वडा अध्यक्ष	सुवास पन्त	पुरुष	४५	नेपाली काँग्रेस	७६७	निर्वाचित

९३	गण्डकी	३	महिला सदस्य	गीता दाहाल	महिला	४१	नेपाली काँग्रेस	६६८	निर्वाचित
९४	गण्डकी	३	दलित महिला सदस्य	अन्जु परियार	महिला	४२	नेपाली काँग्रेस	६९२	निर्वाचित
९५	गण्डकी	३	सदस्य	डण्ड पाणी पन्त	पुरुष	६१	नेपाली काँग्रेस	५३५	निर्वाचित
९६	गण्डकी	३	सदस्य	प्रकाश श्रेष्ठ	पुरुष	३०	नेपाली काँग्रेस	५१९	निर्वाचित
९७	गण्डकी	४	वडा अध्यक्ष	राजु वावु भण्डारी	पुरुष	४७	नेपाल कम्युनिष्ट पार्टी (एमाले)	४१०	निर्वाचित
९८	गण्डकी	४	महिला सदस्य	सरिता भट्ट	महिला	२९	नेपाल कम्युनिष्ट पार्टी (एमाले)	४७८	निर्वाचित
९९	गण्डकी	४	दलित महिला सदस्य	पम्फा सार्की	महिला	४४	नेपाली काँग्रेस	४२३	निर्वाचित
१००	गण्डकी	४	सदस्य	लोक बहादुर भट्ट	पुरुष	५१	नेपाली काँग्रेस	४४३	निर्वाचित
१०१	गण्डकी	४	सदस्य	भरत प्रसाद ढकाल	पुरुष	६२	नेपाली काँग्रेस	४२०	निर्वाचित
१०२	गण्डकी	५	वडा अध्यक्ष	पहल मान वयलकोटी	पुरुष	४५	नेपाल कम्युनिष्ट पार्टी (माओवादी केन्द्र)	११०९	निर्वाचित
१०३	गण्डकी	५	महिला सदस्य	लक्ष्मी श्रेष्ठ	महिला	३६	नेपाल कम्युनिष्ट पार्टी (माओवादी केन्द्र)	१०३२	निर्वाचित
१०४	गण्डकी	५	दलित महिला सदस्य	राधिका सुन्दास (छिनाल)	महिला	२९	नेपाल कम्युनिष्ट पार्टी (माओवादी केन्द्र)	९५६	निर्वाचित
१०५	गण्डकी	५	सदस्य	ओम बहादुर थापा	पुरुष	४२	नेपाल कम्युनिष्ट पार्टी (माओवादी केन्द्र)	९३८	निर्वाचित
१०६	गण्डकी	५	सदस्य	पृथ बहादुर आले	पुरुष	४४	नेपाल कम्युनिष्ट पार्टी (माओवादी केन्द्र)	९१२	निर्वाचित
१०७	गण्डकी	६	वडा अध्यक्ष	तुल बहादुर गुरुड	पुरुष	४०	नेपाल कम्युनिष्ट पार्टी (माओवादी केन्द्र)	११५८	निर्वाचित
१०८	गण्डकी	६	महिला सदस्य	अ माया राना मगर	महिला	४३	नेपाल कम्युनिष्ट पार्टी (माओवादी केन्द्र)	११४३	निर्वाचित
१०९	गण्डकी	६	दलित महिला सदस्य	कमला बि.क सुनार	महिला	२५	नेपाल कम्युनिष्ट पार्टी (माओवादी केन्द्र)	११४४	निर्वाचित
११०	गण्डकी	६	सदस्य	विल बहादुर प्रजा	पुरुष	३५	नेपाल कम्युनिष्ट पार्टी (माओवादी केन्द्र)	११०५	निर्वाचित
१११	गण्डकी	६	सदस्य	लाल बहादुर थापा मगर	पुरुष	३५	नेपाल कम्युनिष्ट पार्टी (माओवादी केन्द्र)	१०९८	निर्वाचित
११२	गण्डकी	७	वडा अध्यक्ष	तुलसी रेग्मी	पुरुष	४४	नेपाल कम्युनिष्ट पार्टी (माओवादी केन्द्र)	७३३	निर्वाचित
११३	गण्डकी	७	महिला सदस्य	कल्पना चेपाङ	महिला	४५	नेपाल कम्युनिष्ट पार्टी (माओवादी केन्द्र)	६८९	निर्वाचित

११४	गण्डकी	७	दलित महिला सदस्य	तारा परियार	महिला	३८	नेपाल कम्युनिष्ट पार्टी (माओवादी केन्द्र)	७२३	निर्वाचित
११५	गण्डकी	७	सदस्य	हेम राज मगर	पुरुष	४३	नेपाल कम्युनिष्ट पार्टी (माओवादी केन्द्र)	७२२	निर्वाचित
११६	गण्डकी	७	सदस्य	शिव प्रसाद रेग्मी	पुरुष	५७	नेपाल कम्युनिष्ट पार्टी (माओवादी केन्द्र)	७०४	निर्वाचित
११७	गण्डकी	८	वडा अध्यक्ष	कोकिल बहादुर पुलाभि मगर	पुरुष	४२	नेपाल कम्युनिष्ट पार्टी (माओवादी केन्द्र)	९२८	निर्वाचित
११८	गण्डकी	८	महिला सदस्य	रन्जिता माझी	महिला	३९	नेपाली काँग्रेस	८७२	निर्वाचित
११९	गण्डकी	८	दलित महिला सदस्य	कमला नेपाली	महिला	३९	नेपाली काँग्रेस	८४७	निर्वाचित
१२०	गण्डकी	८	सदस्य	सुजन माझी	पुरुष	३०	नेपाल कम्युनिष्ट पार्टी (माओवादी केन्द्र)	९२६	निर्वाचित
१२१	गण्डकी	८	सदस्य	राजन खड्का	पुरुष	३२	नेपाली काँग्रेस	८६२	निर्वाचित
१२२	गोरखा		प्रमुख	कृष्ण बहादुर राना	पुरुष	५९	नेपाल कम्युनिष्ट पार्टी (माओवादी केन्द्र)	८९६४	निर्वाचित
१२३	गोरखा		उपप्रमुख	मसली माया थोकर पुन	महिला	३५	नेपाली काँग्रेस	७४५३	निर्वाचित
१२४	गोरखा	१	वडा अध्यक्ष	हिक्मत बहादुर कुँवर	पुरुष	५४	नेपाली काँग्रेस	४९२	निर्वाचित
१२५	गोरखा	१	महिला सदस्य	कमला भट्ट	महिला	४७	नेपाली काँग्रेस	४६७	निर्वाचित
१२६	गोरखा	१	दलित महिला सदस्य	सिर्जना नेपाली सुर्खेती	महिला	२६	नेपाली काँग्रेस	४८०	निर्वाचित
१२७	गोरखा	१	सदस्य	टोप बहादुर भट्ट (क्षेत्री)	पुरुष	३६	नेपाली काँग्रेस	५२३	निर्वाचित
१२८	गोरखा	१	सदस्य	ठाकुर प्रसाद भट्ट	पुरुष	६१	नेपाली काँग्रेस	५१४	निर्वाचित
१२९	गोरखा	२	वडा अध्यक्ष	रहम तुल्ला मिया	पुरुष	५९	नेपाली काँग्रेस	५७६	निर्वाचित
१३०	गोरखा	२	महिला सदस्य	रन्जिता थापा मगर	महिला	३३	नेपाली काँग्रेस	५९६	निर्वाचित
१३१	गोरखा	२	दलित महिला सदस्य	तारा देवी वि.क.	महिला	५६	नेपाली काँग्रेस	५९३	निर्वाचित
१३२	गोरखा	२	सदस्य	तीलक बहादुर वानियाँ	पुरुष	५३	नेपाली काँग्रेस	६०६	निर्वाचित
१३३	गोरखा	२	सदस्य	कृष्ण कुमार श्रेष्ठ	पुरुष	६६	नेपाली काँग्रेस	५८७	निर्वाचित
१३४	गोरखा	३	वडा अध्यक्ष	चुल बहादुर कुँवर	पुरुष	४५	नेपाल कम्युनिष्ट पार्टी (एमाले)	१०६०	निर्वाचित
१३५	गोरखा	३	महिला सदस्य	अञ्जना देवकोटा	महिला	३४	नेपाल कम्युनिष्ट पार्टी (एमाले)	१०२४	निर्वाचित

१३६	गोरखा	३	दलित महिला सदस्य	शोभा रोका उपरकोटी	महिला	२७	नेपाल कम्युनिष्ट पार्टी (एमाले)	९८८	निर्वाचित
१३७	गोरखा	३	सदस्य	ईच्छा थापा	पुरुष	४२	नेपाल कम्युनिष्ट पार्टी (एमाले)	९३३	निर्वाचित
१३८	गोरखा	३	सदस्य	बबुल राना मगर	पुरुष	४९	नेपाल कम्युनिष्ट पार्टी (एमाले)	८९७	निर्वाचित
१३९	गोरखा	४	वडा अध्यक्ष	लाल प्रसाद भट्टराई	पुरुष	४९	नेपाल कम्युनिष्ट पार्टी (माओवादी केन्द्र)	५९७	निर्वाचित
१४०	गोरखा	४	महिला सदस्य	सिता बनिया	महिला	४५	नेपाल कम्युनिष्ट पार्टी (एमाले)	५९९	निर्वाचित
१४१	गोरखा	४	दलित महिला सदस्य	निशा रोका	महिला	३७	नेपाल कम्युनिष्ट पार्टी (एमाले)	५८९	निर्वाचित
१४२	गोरखा	४	सदस्य	मोहम्मद जमिल मिया	पुरुष	४१	नेपाली काँग्रेस	५४९	निर्वाचित
१४३	गोरखा	४	सदस्य	अलि अस्गर मिया	पुरुष	२३	नेपाल कम्युनिष्ट पार्टी (एमाले)	५४६	निर्वाचित
१४४	गोरखा	५	वडा अध्यक्ष	खिल बहादुर राना	पुरुष	३४	नेपाल कम्युनिष्ट पार्टी (एमाले)	४५३	निर्वाचित
१४५	गोरखा	५	महिला सदस्य	सावित्रा शर्मा भट्टराई	महिला	४८	नेपाली काँग्रेस	४६७	निर्वाचित
१४६	गोरखा	५	दलित महिला सदस्य	सिता अछामी	महिला	३८	नेपाली काँग्रेस	४६५	निर्वाचित
१४७	गोरखा	५	सदस्य	हरी राम पोखेल	पुरुष	५७	नेपाली काँग्रेस	४२३	निर्वाचित
१४८	गोरखा	५	सदस्य	लोक बहादुर थापा मगर	पुरुष	५४	नेपाली काँग्रेस	४१३	निर्वाचित
१४९	गोरखा	६	वडा अध्यक्ष	राजेन्द्र कुमार जोशी	पुरुष	५४	स्वतन्त्र	६०८	निर्वाचित
१५०	गोरखा	६	महिला सदस्य	रन्जिला श्रेष्ठ	महिला	३६	नेपाली काँग्रेस	६४०	निर्वाचित
१५१	गोरखा	६	दलित महिला सदस्य	मनिषा परियार	महिला	४०	नेपाली काँग्रेस	६९२	निर्वाचित
१५२	गोरखा	६	सदस्य	शित्तल काजी मास्के	पुरुष	५९	नेपाली काँग्रेस	७१६	निर्वाचित
१५३	गोरखा	६	सदस्य	मिलन राना मगर	पुरुष	४१	नेपाली काँग्रेस	५८५	निर्वाचित
१५४	गोरखा	७	वडा अध्यक्ष	बिष्णु प्रसाद श्रेष्ठ	पुरुष	४१	नेपाल कम्युनिष्ट पार्टी (माओवादी केन्द्र)	८६९	निर्वाचित
१५५	गोरखा	७	महिला सदस्य	सरस्वती गुरुड	महिला	४३	नेपाली काँग्रेस	४११	निर्वाचित
१५६	गोरखा	७	दलित महिला सदस्य	बिबा अछामी	महिला	३५	नेपाल कम्युनिष्ट पार्टी (माओवादी केन्द्र)	५८६	निर्वाचित
१५७	गोरखा	७	सदस्य	खड्ग प्रसाद श्रेष्ठ	पुरुष	५४	नेपाली काँग्रेस	४६७	निर्वाचित

१५८	गोरखा	७	सदस्य	केदार बहादुर थापा (क्षेत्री)	पुरुष	५५	नेपाल कम्युनिष्ट पार्टी (माओवादी केन्द्र)	४५४	निर्वाचित
१५९	गोरखा	८	वडा अध्यक्ष	ऋषि राम खत्री	पुरुष	५८	नेपाल कम्युनिष्ट पार्टी (माओवादी केन्द्र)	७२२	निर्वाचित
१६०	गोरखा	८	महिला सदस्य	पम्फा बस्नेत	महिला	४७	नेपाल कम्युनिष्ट पार्टी (माओवादी केन्द्र)	५९०	निर्वाचित
१६१	गोरखा	८	दलित महिला सदस्य	सानु माया उपरकोटी	महिला	३८	नेपाल कम्युनिष्ट पार्टी (माओवादी केन्द्र)	५९७	निर्वाचित
१६२	गोरखा	८	सदस्य	अनिल राना मगर	पुरुष	२७	नेपाली काँग्रेस	५८३	निर्वाचित
१६३	गोरखा	८	सदस्य	ज्ञान बहादुर कुँवर	पुरुष	६२	नेपाली काँग्रेस	५४३	निर्वाचित
१६४	गोरखा	९	वडा अध्यक्ष	कुल बहादुर कुँवर	पुरुष	६३	नेपाली काँग्रेस	६०१	निर्वाचित
१६५	गोरखा	९	महिला सदस्य	पदम कुमारी श्रेष्ठ	महिला	४२	नेपाली काँग्रेस	४५८	निर्वाचित
१६६	गोरखा	९	दलित महिला सदस्य	बेलि माया श्रीमल (सार्की)	महिला	४७	नेपाली काँग्रेस	४९९	निर्वाचित
१६७	गोरखा	९	सदस्य	मोहन बहादुर थापा मगर	पुरुष	५७	नेपाल कम्युनिष्ट पार्टी (माओवादी केन्द्र)	६०३	निर्वाचित
१६८	गोरखा	९	सदस्य	देवेन्द्र बस्नेत	पुरुष	४४	नेपाली काँग्रेस	५६३	निर्वाचित
१६९	गोरखा	१०	वडा अध्यक्ष	प्रदिप कुवंर	पुरुष	३७	नेपाली काँग्रेस	८६४	निर्वाचित
१७०	गोरखा	१०	महिला सदस्य	सावित्रा थापा पुलामी	महिला	३४	नेपाली काँग्रेस	७५५	निर्वाचित
१७१	गोरखा	१०	दलित महिला सदस्य	लक्ष्मी कोइराला	महिला	४०	नेपाली काँग्रेस	७४९	निर्वाचित
१७२	गोरखा	१०	सदस्य	गोकर्ण बहादुर थापा	पुरुष	५५	नेपाली काँग्रेस	८०७	निर्वाचित
१७३	गोरखा	१०	सदस्य	ज्ञानु राना	महिला	३७	नेपाली काँग्रेस	६८५	निर्वाचित
१७४	गोरखा	११	वडा अध्यक्ष	राम बहादुर खड्का	पुरुष	५५	नेपाल कम्युनिष्ट पार्टी (माओवादी केन्द्र)	३९०	निर्वाचित
१७५	गोरखा	११	महिला सदस्य	विमला थापा मगर	महिला	४०	नेपाल कम्युनिष्ट पार्टी (माओवादी केन्द्र)	३९४	निर्वाचित
१७६	गोरखा	११	दलित महिला सदस्य	अप्सरा नेपाली रेग्मी	महिला	२६	नेपाली काँग्रेस	४१३	निर्वाचित
१७७	गोरखा	११	सदस्य	जिर सिंह तामाङ	पुरुष	५३	नेपाली काँग्रेस	३९६	निर्वाचित
१७८	गोरखा	११	सदस्य	रेन कुमार थापा मगर	पुरुष	२३	नेपाली काँग्रेस	३८९	निर्वाचित
१७९	गोरखा	१२	वडा अध्यक्ष	डिल बहादुर थापा मगर	पुरुष	५२	नेपाली काँग्रेस	७९३	निर्वाचित
१८०	गोरखा	१२	महिला सदस्य	देवी कुमाल	महिला	३६	नेपाली काँग्रेस	७७५	निर्वाचित

१८१	गोरखा	१२	दलित महिला सदस्य	भगवती परियार	महिला	३०	नेपाली काँग्रेस	७५०	निर्वाचित
१८२	गोरखा	१२	सदस्य	चोब नाथ संग्रौला	पुरुष	४५	नेपाली काँग्रेस	७७१	निर्वाचित
१८३	गोरखा	१२	सदस्य	ईश्वर बहादुर कुमाल	पुरुष	४६	नेपाली काँग्रेस	७५९	निर्वाचित
१८४	गोरखा	१३	वडा अध्यक्ष	मित्र कुमारी परियार	महिला	४८	नेपाली काँग्रेस	६३२	निर्वाचित
१८५	गोरखा	१३	महिला सदस्य	गीता कार्की	महिला	४८	नेपाली काँग्रेस	६४०	निर्वाचित
१८६	गोरखा	१३	दलित महिला सदस्य	काली मायाँ वि.क	महिला	२८	नेपाली काँग्रेस	६२८	निर्वाचित
१८७	गोरखा	१३	सदस्य	कृष्ण प्रसाद कारखेती	पुरुष	३७	नेपाली काँग्रेस	६६३	निर्वाचित
१८८	गोरखा	१३	सदस्य	शिव बहादुर थापा	पुरुष	४९	नेपाली काँग्रेस	६४८	निर्वाचित
१८९	गोरखा	१४	वडा अध्यक्ष	गोपाल बहादुर थापा	पुरुष	५०	नेपाल कम्युनिष्ट पार्टी (माओवादी केन्द्र)	६७७	निर्वाचित
१९०	गोरखा	१४	महिला सदस्य	हिरा पन्थ	महिला	३७	नेपाल कम्युनिष्ट पार्टी (माओवादी केन्द्र)	६१४	निर्वाचित
१९१	गोरखा	१४	दलित महिला सदस्य	निर्मला सुनार	महिला	४०	नेपाल कम्युनिष्ट पार्टी (माओवादी केन्द्र)	६१३	निर्वाचित
१९२	गोरखा	१४	सदस्य	प्रमोद थापा मगर	पुरुष	४८	नेपाल कम्युनिष्ट पार्टी (माओवादी केन्द्र)	५९१	निर्वाचित
१९३	गोरखा	१४	सदस्य	एच बहादुर थापा	पुरुष	२७	नेपाल कम्युनिष्ट पार्टी (माओवादी केन्द्र)	५७१	निर्वाचित
१९४	चुमनुव्री		अध्यक्ष	निमा लामा	पुरुष	५९	नेपाल कम्युनिष्ट पार्टी (माओवादी केन्द्र)	१६२४	निर्वाचित
१९५	चुमनुव्री		उपाध्यक्ष	लक्ष्मी गुरुड	महिला	३२	नेपाल कम्युनिष्ट पार्टी (माओवादी केन्द्र)	१५६५	निर्वाचित
१९६	चुमनुव्री	१	वडा अध्यक्ष	कर्मा छेवाड लामा	पुरुष	४७	नेपाली काँग्रेस	१८१	निर्वाचित
१९७	चुमनुव्री	२	वडा अध्यक्ष	मिङ्ग्युर दोर्जे लामा	पुरुष	३४	नेपाली काँग्रेस	१५३	निर्वाचित
१९८	चुमनुव्री	२	महिला सदस्य	धावा साडमो लामा	महिला	२३	नेपाली काँग्रेस	१६२	निर्वाचित
१९९	चुमनुव्री	२	सदस्य	छिरिड छिम्बुल लामा	पुरुष	३९	नेपाली काँग्रेस	१६०	निर्वाचित
२००	चुमनुव्री	२	सदस्य	पेम्बा छिरिड लामा	पुरुष	२४	नेपाली काँग्रेस	१४०	निर्वाचित
२०१	चुमनुव्री	३	वडा अध्यक्ष	राम कुमार गुरुड	पुरुष	४३	नेपाल कम्युनिष्ट पार्टी (माओवादी केन्द्र)	७११	निर्वाचित
२०२	चुमनुव्री	३	महिला सदस्य	लाडमा गुरुड	महिला	४०	नेपाल कम्युनिष्ट पार्टी (माओवादी केन्द्र)	६७४	निर्वाचित
२०३	चुमनुव्री	३	दलित महिला सदस्य	फुतानी कमीनी	महिला	५३	नेपाल कम्युनिष्ट पार्टी (माओवादी केन्द्र)	६७३	निर्वाचित

२०४	चुमनुत्री	३	सदस्य	जिवन गुरुड	पुरुष	५६	नेपाल कम्युनिष्ट पार्टी (माओवादी केन्द्र)	६५५	निर्वाचित
२०५	चुमनुत्री	३	सदस्य	कान्छा गुरुड	पुरुष	३०	नेपाल कम्युनिष्ट पार्टी (माओवादी केन्द्र)	६४४	निर्वाचित
२०६	चुमनुत्री	४	वडा अध्यक्ष	पेमा ग्यलपाे लामा	पुरुष	३०	नेपाली काँग्रेस	१५६	निर्वाचित
२०७	चुमनुत्री	४	महिला सदस्य	कुन्छोक डोल्मा लामा	महिला	३२	नेपाली काँग्रेस	१५६	निर्वाचित
२०८	चुमनुत्री	४	सदस्य	फुर्प ठिले लामा	पुरुष	२५	नेपाली काँग्रेस	१४१	निर्वाचित
२०९	चुमनुत्री	४	सदस्य	सोनाम छिरिड लामा	पुरुष	२७	नेपाली काँग्रेस	१०६	निर्वाचित
२१०	चुमनुत्री	५	वडा अध्यक्ष	कालेन छेवाड -	पुरुष	४१	नेपाली काँग्रेस	२१०	निर्वाचित
२११	चुमनुत्री	५	महिला सदस्य	सुनाम साडमो	महिला	३९	नेपाली काँग्रेस	२१०	निर्वाचित
२१२	चुमनुत्री	५	सदस्य	तान्जेन नुर्पु गुरुड	पुरुष	४२	नेपाली काँग्रेस	२००	निर्वाचित
२१३	चुमनुत्री	५	सदस्य	खामसुड दोर्जे	पुरुष	४६	नेपाली काँग्रेस	१९७	निर्वाचित
२१४	चुमनुत्री	७	वडा अध्यक्ष	टसी दोर्जे लामा	पुरुष	४४	नेपाली काँग्रेस	२१४	निर्वाचित
२१५	चुमनुत्री	७	महिला सदस्य	छिरिड भुटी लामा	महिला	३३	नेपाली काँग्रेस	२२४	निर्वाचित
२१६	चुमनुत्री	७	सदस्य	छेतेन छुम्बेल लामा	पुरुष	३३	नेपाली काँग्रेस	२१९	निर्वाचित
२१७	चुमनुत्री	७	सदस्य	छेतेन लुण्डुप लामा	पुरुष	३५	नेपाल कम्युनिष्ट पार्टी (माओवादी केन्द्र)	१९३	निर्वाचित
२१८	धार्चे		अध्यक्ष	लक्ष्मण गुरुड	पुरुष	४६	नेपाल कम्युनिष्ट पार्टी (माओवादी केन्द्र)	३७७१	निर्वाचित
२१९	धार्चे		उपाध्यक्ष	सुनिता गुरुङ्ग	महिला	३६	नेपाल कम्युनिष्ट पार्टी (माओवादी केन्द्र)	३७७९	निर्वाचित
२२०	धार्चे	१	वडा अध्यक्ष	राम सिङ गुरुड	पुरुष	४४	नेपाल कम्युनिष्ट पार्टी (माओवादी केन्द्र)	२४४	निर्वाचित
२२१	धार्चे	१	महिला सदस्य	देमो घले	महिला	४५	नेपाल कम्युनिष्ट पार्टी (माओवादी केन्द्र)	२४५	निर्वाचित
२२२	धार्चे	१	दलित महिला सदस्य	रस माया वि.क.	महिला	३४	नेपाल कम्युनिष्ट पार्टी (माओवादी केन्द्र)	२४५	निर्वाचित
२२३	धार्चे	१	सदस्य	विमान घले	पुरुष	४०	नेपाल कम्युनिष्ट पार्टी (माओवादी केन्द्र)	२४४	निर्वाचित
२२४	धार्चे	१	सदस्य	बहादुर घले	पुरुष	३७	नेपाल कम्युनिष्ट पार्टी (माओवादी केन्द्र)	२४२	निर्वाचित
२२५	धार्चे	२	वडा अध्यक्ष	सरोज गुरुड	पुरुष	३८	नेपाल कम्युनिष्ट पार्टी (माओवादी केन्द्र)	५२२	निर्वाचित
२२६	धार्चे	२	महिला सदस्य	प्रतिमा गुरुड	महिला	२५	नेपाली काँग्रेस	५०१	निर्वाचित

२२७	धार्चे	२	दलित महिला सदस्य	सुन मायाँ वि.क.	महिला	३८	नेपाल कम्युनिष्ट पार्टी (माओवादी केन्द्र)	४५३	निर्वाचित
२२८	धार्चे	२	सदस्य	गोपाल घले	पुरुष	४४	नेपाली काँग्रेस	४६४	निर्वाचित
२२९	धार्चे	२	सदस्य	जम सिं गुरुड	पुरुष	३१	नेपाली काँग्रेस	३८६	निर्वाचित
२३०	धार्चे	३	वडा अध्यक्ष	शेर बहादुर गुरुड	पुरुष	५०	नेपाल कम्युनिष्ट पार्टी (एमाले)	३८७	निर्वाचित
२३१	धार्चे	३	महिला सदस्य	प्रमिना घले	महिला	२८	नेपाल कम्युनिष्ट पार्टी (माओवादी केन्द्र)	३६५	निर्वाचित
२३२	धार्चे	३	दलित महिला सदस्य	देवी सुनार	महिला	३९	नेपाल कम्युनिष्ट पार्टी (माओवादी केन्द्र)	३६०	निर्वाचित
२३३	धार्चे	३	सदस्य	सन्त बहादुर गुरुड	पुरुष	३७	नेपाल कम्युनिष्ट पार्टी (माओवादी केन्द्र)	३८१	निर्वाचित
२३४	धार्चे	३	सदस्य	बिरवल गुरुड	पुरुष	५५	नेपाल कम्युनिष्ट पार्टी (माओवादी केन्द्र)	३३८	निर्वाचित
२३५	धार्चे	४	वडा अध्यक्ष	किसान गुरुड	पुरुष	३८	नेपाल कम्युनिष्ट पार्टी (माओवादी केन्द्र)	७०४	निर्वाचित
२३६	धार्चे	४	महिला सदस्य	पास माया गुरुड	महिला	४१	नेपाल कम्युनिष्ट पार्टी (माओवादी केन्द्र)	६३७	निर्वाचित
२३७	धार्चे	४	दलित महिला सदस्य	सँगीता सुनार	महिला	३०	नेपाल कम्युनिष्ट पार्टी (माओवादी केन्द्र)	६४९	निर्वाचित
२३८	धार्चे	४	सदस्य	सुदिप गुरुड	पुरुष	२९	नेपाल कम्युनिष्ट पार्टी (माओवादी केन्द्र)	६३९	निर्वाचित
२३९	धार्चे	४	सदस्य	मन बहादुर गुरुड	पुरुष	५९	नेपाल कम्युनिष्ट पार्टी (माओवादी केन्द्र)	५६७	निर्वाचित
२४०	धार्चे	५	वडा अध्यक्ष	भिम प्रसाद गुरुड	पुरुष	४४	नेपाल कम्युनिष्ट पार्टी (माओवादी केन्द्र)	८६६	निर्वाचित
२४१	धार्चे	५	महिला सदस्य	अनार्त गुरुड	महिला	४७	नेपाल कम्युनिष्ट पार्टी (माओवादी केन्द्र)	१०८३	निर्वाचित
२४२	धार्चे	५	दलित महिला सदस्य	सुजना सुनार	महिला	२१	नेपाल कम्युनिष्ट पार्टी (माओवादी केन्द्र)	१०६७	निर्वाचित
२४३	धार्चे	५	सदस्य	दिनेश गुरुड	पुरुष	४१	नेपाल कम्युनिष्ट पार्टी (माओवादी केन्द्र)	१०३७	निर्वाचित
२४४	धार्चे	५	सदस्य	बिर बहादुर गुरुड	पुरुष	२५	नेपाल कम्युनिष्ट पार्टी (माओवादी केन्द्र)	९७३	निर्वाचित
२४५	धार्चे	६	वडा अध्यक्ष	धन कुमार घले	पुरुष	२८	नेपाल कम्युनिष्ट पार्टी (एमाले)	५६१	निर्वाचित

२४६	धार्चे	६	महिला सदस्य	बल माया घले	महिला	४०	नेपाल कम्युनिष्ट पार्टी (एमाले)	५५४	निर्वाचित
२४७	धार्चे	६	दलित महिला सदस्य	शान्ती वि.क.	महिला	३७	नेपाल कम्युनिष्ट पार्टी (एमाले)	५६९	निर्वाचित
२४८	धार्चे	६	सदस्य	रविन्द्र घले	पुरुष	३८	नेपाल कम्युनिष्ट पार्टी (एमाले)	५५९	निर्वाचित
२४९	धार्चे	६	सदस्य	आश बहादुर घले	पुरुष	४३	नेपाल कम्युनिष्ट पार्टी (एमाले)	५५५	निर्वाचित
२५०	धार्चे	७	वडा अध्यक्ष	राकेश गुरुड	पुरुष	३६	नेपाल कम्युनिष्ट पार्टी (माओवादी केन्द्र)	६१०	निर्वाचित
२५१	धार्चे	७	महिला सदस्य	सुक माया गुरुड	महिला	३५	नेपाल कम्युनिष्ट पार्टी (माओवादी केन्द्र)	५४५	निर्वाचित
२५२	धार्चे	७	दलित महिला सदस्य	गिता सुनार	महिला	३५	नेपाल कम्युनिष्ट पार्टी (माओवादी केन्द्र)	५५२	निर्वाचित
२५३	धार्चे	७	सदस्य	पन्दुर गुरुङ्ग	पुरुष	३७	नेपाल कम्युनिष्ट पार्टी (माओवादी केन्द्र)	५४७	निर्वाचित
२५४	धार्चे	७	सदस्य	सोम गुरुड	पुरुष	३६	नेपाल कम्युनिष्ट पार्टी (माओवादी केन्द्र)	५११	निर्वाचित
२५५	पालुडटार		प्रमुख	विवस चिन्तन	पुरुष	४४	नेपाल कम्युनिष्ट पार्टी (माओवादी केन्द्र)	६०७२	निर्वाचित
२५६	पालुडटार		उपप्रमुख	वन्दना पाण्डे	महिला	३९	नेपाल कम्युनिष्ट पार्टी (माओवादी केन्द्र)	५५७९	निर्वाचित
२५७	पालुडटार	१	वडा अध्यक्ष	कृष्ण बहादुर परियार	पुरुष	४८	जनता समाजवादी पार्टी, नेपाल	६४८	निर्वाचित
२५८	पालुडटार	१	महिला सदस्य	मीना अधिकारी	महिला	३८	जनता समाजवादी पार्टी, नेपाल	६१४	निर्वाचित
२५९	पालुडटार	१	दलित महिला सदस्य	जमुना नेपाली	महिला	४३	जनता समाजवादी पार्टी, नेपाल	५९९	निर्वाचित
२६०	पालुडटार	१	सदस्य	बल बहादुर लामा	पुरुष	५२	जनता समाजवादी पार्टी, नेपाल	५४२	निर्वाचित
२६१	पालुडटार	१	सदस्य	यम प्रसाद पोखरेल	पुरुष	६२	जनता समाजवादी पार्टी, नेपाल	५३८	निर्वाचित
२६२	पालुडटार	२	वडा अध्यक्ष	कृष्ण बहादुर थापा मगर	पुरुष	५४	नेपाल कम्युनिष्ट पार्टी (माओवादी केन्द्र)	८४६	निर्वाचित
२६३	पालुडटार	२	महिला सदस्य	मनिका अधिकारी लिम्बु	महिला	३६	नेपाल कम्युनिष्ट पार्टी (माओवादी केन्द्र)	७३३	निर्वाचित
२६४	पालुडटार	२	दलित महिला सदस्य	मिना नेपाली	महिला	५८	नेपाल कम्युनिष्ट पार्टी (माओवादी केन्द्र)	७१५	निर्वाचित

२६५	पालुडटार	२	सदस्य	गंगा बहादुर वलकोटी	पुरुष	३५	नेपाल कम्युनिष्ट पार्टी (माओवादी केन्द्र)	७७९	निर्वाचित
२६६	पालुडटार	२	सदस्य	गोविन्द वस्ती	पुरुष	४४	नेपाल कम्युनिष्ट पार्टी (माओवादी केन्द्र)	७१४	निर्वाचित
२६७	पालुडटार	३	वडा अध्यक्ष	रविन्द्र अधिकारी क्षेत्री	पुरुष	५४	नेपाली काँग्रेस	४९४	निर्वाचित
२६८	पालुडटार	३	महिला सदस्य	रंजिता गिरी बस्नेत	महिला	३६	नेपाली काँग्रेस	४९९	निर्वाचित
२६९	पालुडटार	३	दलित महिला सदस्य	तारा परियार	महिला	३७	नेपाली काँग्रेस	४७९	निर्वाचित
२७०	पालुडटार	३	सदस्य	विष्णु गिरी	पुरुष	५४	नेपाली काँग्रेस	४९८	निर्वाचित
२७१	पालुडटार	३	सदस्य	धन सिंह गुरुड	पुरुष	४२	नेपाली काँग्रेस	४३७	निर्वाचित
२७२	पालुडटार	४	वडा अध्यक्ष	मान बहादुर पौडेल	पुरुष	५०	नेपाल कम्युनिष्ट पार्टी (माओवादी केन्द्र)	६३५	निर्वाचित
२७३	पालुडटार	४	महिला सदस्य	दिल माया कुमाल	महिला	४०	नेपाल कम्युनिष्ट पार्टी (माओवादी केन्द्र)	६३०	निर्वाचित
२७४	पालुडटार	४	दलित महिला सदस्य	मिना सुनार	महिला	५०	नेपाल कम्युनिष्ट पार्टी (माओवादी केन्द्र)	६९३	निर्वाचित
२७५	पालुडटार	४	सदस्य	वासु देव राना भाट	पुरुष	३६	नेपाल कम्युनिष्ट पार्टी (माओवादी केन्द्र)	७२३	निर्वाचित
२७६	पालुडटार	४	सदस्य	आनन्द परियार	पुरुष	३७	नेपाल कम्युनिष्ट पार्टी (माओवादी केन्द्र)	५९७	निर्वाचित
२७७	पालुडटार	५	वडा अध्यक्ष	दिपक पाण्डे	पुरुष	३८	जनता समाजवादी पार्टी, नेपाल	८८५	निर्वाचित
२७८	पालुडटार	५	महिला सदस्य	सनासिरी तमाङ	महिला	४५	जनता समाजवादी पार्टी, नेपाल	६६७	निर्वाचित
२७९	पालुडटार	५	दलित महिला सदस्य	सीता सिन्चुरी सुनार	महिला	३४	जनता समाजवादी पार्टी, नेपाल	६७७	निर्वाचित
२८०	पालुडटार	५	सदस्य	भरत बहादुर श्रेष्ठ	पुरुष	४८	जनता समाजवादी पार्टी, नेपाल	६२७	निर्वाचित
२८१	पालुडटार	५	सदस्य	बुध राम गुरुङ्ग	पुरुष	४६	जनता समाजवादी पार्टी, नेपाल	६१८	निर्वाचित
२८२	पालुडटार	६	वडा अध्यक्ष	चेत बहादुर गुरुड	पुरुष	५४	नेपाली काँग्रेस	७३०	निर्वाचित
२८३	पालुडटार	६	महिला सदस्य	उषा अधिकारी	महिला	३६	नेपाली काँग्रेस	५४६	निर्वाचित
२८४	पालुडटार	६	दलित महिला सदस्य	इन्दिरा नेपाली	महिला	२४	नेपाली काँग्रेस	५८५	निर्वाचित
२८५	पालुडटार	६	सदस्य	इश्वर कुमार मल्ल	पुरुष	४६	नेपाली काँग्रेस	६७१	निर्वाचित
२८६	पालुडटार	६	सदस्य	अमृत झेडी	पुरुष	३५	नेपाली काँग्रेस	६०३	निर्वाचित

२८७	पालुङटार	७	वडा अध्यक्ष	अर्जुन बहादुर कुमाल	पुरुष	३५	नेपाल कम्युनिष्ट पार्टी (माओवादी केन्द्र)	१०३६	निर्वाचित
२८८	पालुङटार	७	महिला सदस्य	प्रमीला थापा	महिला	३४	नेपाल कम्युनिष्ट पार्टी (एमाले)	९०२	निर्वाचित
२८९	पालुङटार	७	दलित महिला सदस्य	पम्फा विश्वकर्मा (सुनार)	महिला	३७	नेपाल कम्युनिष्ट पार्टी (माओवादी केन्द्र)	९४३	निर्वाचित
२९०	पालुङटार	७	सदस्य	प्रेम बहादुर कुमाल	पुरुष	३८	नेपाल कम्युनिष्ट पार्टी (माओवादी केन्द्र)	८७०	निर्वाचित
२९१	पालुङटार	७	सदस्य	खोप बहादुर थापा	पुरुष	३२	नेपाल कम्युनिष्ट पार्टी (एमाले)	८६२	निर्वाचित
२९२	पालुङटार	८	वडा अध्यक्ष	होप बहादुर नेपाली	पुरुष	५०	जनता समाजवादी पार्टी, नेपाल	६६२	निर्वाचित
२९३	पालुङटार	८	महिला सदस्य	गिरी माया थापा	महिला	५२	जनता समाजवादी पार्टी, नेपाल	५७३	निर्वाचित
२९४	पालुङटार	८	दलित महिला सदस्य	सावित्रा सुनार	महिला	३१	जनता समाजवादी पार्टी, नेपाल	५७३	निर्वाचित
२९५	पालुङटार	८	सदस्य	कुल राज श्रेष्ठ	पुरुष	५५	जनता समाजवादी पार्टी, नेपाल	५४९	निर्वाचित
२९६	पालुङटार	८	सदस्य	कृष्ण बहादुर कुमाल	पुरुष	५५	जनता समाजवादी पार्टी, नेपाल	४९९	निर्वाचित
२९७	पालुङटार	९	वडा अध्यक्ष	भेज राज पाण्डे	पुरुष	५९	नेपाली काँग्रेस	५६५	निर्वाचित
२९८	पालुङटार	९	महिला सदस्य	मिन माया लामा	महिला	३७	नेपाली काँग्रेस	६३२	निर्वाचित
२९९	पालुङटार	९	दलित महिला सदस्य	भगवती परियार	महिला	३३	नेपाली काँग्रेस	६४४	निर्वाचित
३००	पालुङटार	९	सदस्य	अमृत बहादुर नगरकोटी	पुरुष	५२	नेपाली काँग्रेस	७४६	निर्वाचित
३०१	पालुङटार	९	सदस्य	खील बहादुर श्रेष्ठ	पुरुष	५१	नेपाली काँग्रेस	६५६	निर्वाचित
३०२	पालुङटार	१०	वडा अध्यक्ष	रीखी राज धौराली	पुरुष	६०	नेपाल कम्युनिष्ट पार्टी (माओवादी केन्द्र)	४४४	निर्वाचित
३०३	पालुङटार	१०	महिला सदस्य	देवी माया योगी	महिला	४०	नेपाल कम्युनिष्ट पार्टी (माओवादी केन्द्र)	४८१	निर्वाचित
३०४	पालुङटार	१०	दलित महिला सदस्य	सरीता नेपाली	महिला	३८	नेपाल कम्युनिष्ट पार्टी (माओवादी केन्द्र)	४४०	निर्वाचित
३०५	पालुङटार	१०	सदस्य	सुब्बा लामा	पुरुष	४२	नेपाल कम्युनिष्ट पार्टी (एमाले)	४२५	निर्वाचित
३०६	पालुङटार	१०	सदस्य	सुरेश गुरुङ	पुरुष	३६	नेपाल कम्युनिष्ट पार्टी (माओवादी केन्द्र)	४०८	निर्वाचित

३०७	भिमसेनथापा		अध्यक्ष	लोक प्रसाद बन्जारा	पुरुष	५०	नेपाल कम्युनिष्ट पार्टी (माओवादी केन्द्र)	५६५१	निर्वाचित
३०८	भिमसेनथापा		उपाध्यक्ष	अमृता देवी वस्ती (भट्ट)	महिला	५२	नेपाली काँग्रेस	५१४७	निर्वाचित
३०९	भिमसेनथापा	१	वडा अध्यक्ष	विकास श्रेष्ठ	पुरुष	४१	नेपाल कम्युनिष्ट पार्टी (माओवादी केन्द्र)	११३९	निर्वाचित
३१०	भिमसेनथापा	१	महिला सदस्य	पार्वती थापा	महिला	४३	नेपाली काँग्रेस	१०६६	निर्वाचित
३११	भिमसेनथापा	१	दलित महिला सदस्य	सम्झना वयल्कोटी	महिला	३८	नेपाली काँग्रेस	१०५३	निर्वाचित
३१२	भिमसेनथापा	१	सदस्य	महेन्द्र लाल बाडा	पुरुष	५४	नेपाली काँग्रेस	१०२३	निर्वाचित
३१३	भिमसेनथापा	१	सदस्य	सितल गुभाजु	पुरुष	२९	नेपाली काँग्रेस	९८४	निर्वाचित
३१४	भिमसेनथापा	२	वडा अध्यक्ष	नारायण प्रसाद भट्टराई	पुरुष	३२	नेपाली काँग्रेस	७५२	निर्वाचित
३१५	भिमसेनथापा	२	महिला सदस्य	कमला खनाल	महिला	२७	नेपाली काँग्रेस	७०५	निर्वाचित
३१६	भिमसेनथापा	२	दलित महिला सदस्य	रिता सुनार	महिला	४०	नेपाली काँग्रेस	७४०	निर्वाचित
३१७	भिमसेनथापा	२	सदस्य	डण्ड पाणि पाण्डे	पुरुष	४६	नेपाली काँग्रेस	६९६	निर्वाचित
३१८	भिमसेनथापा	२	सदस्य	लक्ष्मण लामिछाने	पुरुष	४०	नेपाली काँग्रेस	६३६	निर्वाचित
३१९	भिमसेनथापा	३	वडा अध्यक्ष	ऋषि राम लामिछाने	पुरुष	५१	नेपाली काँग्रेस	५८८	निर्वाचित
३२०	भिमसेनथापा	३	महिला सदस्य	सुमित्रा दाहाल	महिला	४३	नेपाली काँग्रेस	६८९	निर्वाचित
३२१	भिमसेनथापा	३	दलित महिला सदस्य	कोपिला नेपाली	महिला	४५	नेपाली काँग्रेस	६९७	निर्वाचित
३२२	भिमसेनथापा	३	सदस्य	पुष्प राज भुजेल	पुरुष	५३	नेपाली काँग्रेस	७१४	निर्वाचित
३२३	भिमसेनथापा	३	सदस्य	दिननाथ अधिकारी	पुरुष	४६	नेपाली काँग्रेस	६२२	निर्वाचित
३२४	भिमसेनथापा	४	वडा अध्यक्ष	धन बहादुर तामाङ	पुरुष	५२	नेपाली काँग्रेस	७६१	निर्वाचित
३२५	भिमसेनथापा	४	महिला सदस्य	विन्दा परियार	महिला	४७	नेपाली काँग्रेस	७७३	निर्वाचित
३२६	भिमसेनथापा	४	दलित महिला सदस्य	टंक कुमारी वि,क	महिला	३८	नेपाली काँग्रेस	७८३	निर्वाचित
३२७	भिमसेनथापा	४	सदस्य	चुडा मणी सिंखडा	पुरुष	५७	नेपाली काँग्रेस	७९९	निर्वाचित
३२८	भिमसेनथापा	४	सदस्य	सैलेन्द्र कुमार शाक्य	पुरुष	३८	नेपाली काँग्रेस	७६४	निर्वाचित
३२९	भिमसेनथापा	५	वडा अध्यक्ष	होम बहादुर बरामु	पुरुष	५७	नेपाल कम्युनिष्ट पार्टी (माओवादी केन्द्र)	५०२	निर्वाचित
३३०	भिमसेनथापा	५	महिला सदस्य	सुस्मा भट्ट	महिला	२८	नेपाल कम्युनिष्ट पार्टी (माओवादी केन्द्र)	५१२	निर्वाचित

३३१	भिमसेनथापा	५	दलित महिला सदस्य	कल्पना वि.क	महिला	२८	नेपाल कम्युनिष्ट पार्टी (माओवादी केन्द्र)	५३१	निर्वाचित
३३२	भिमसेनथापा	५	सदस्य	सूर्य वहादुर बोहोरा	पुरुष	६१	नेपाल कम्युनिष्ट पार्टी (माओवादी केन्द्र)	४८६	निर्वाचित
३३३	भिमसेनथापा	५	सदस्य	काजी राम ढकाल	पुरुष	४४	नेपाल कम्युनिष्ट पार्टी (माओवादी केन्द्र)	४७६	निर्वाचित
३३४	भिमसेनथापा	६	वडा अध्यक्ष	रञ्जन रिमाल	पुरुष	३१	नेपाल कम्युनिष्ट पार्टी (माओवादी केन्द्र)	९०८	निर्वाचित
३३५	भिमसेनथापा	६	महिला सदस्य	मिना वाग्ले	महिला	३९	नेपाल कम्युनिष्ट पार्टी (माओवादी केन्द्र)	९१७	निर्वाचित
३३६	भिमसेनथापा	६	दलित महिला सदस्य	ईश्वरी नेपाली	महिला	३८	नेपाल कम्युनिष्ट पार्टी (माओवादी केन्द्र)	८८५	निर्वाचित
३३७	भिमसेनथापा	६	सदस्य	शंकर राना मगर	पुरुष	२३	नेपाल कम्युनिष्ट पार्टी (एमाले)	८३७	निर्वाचित
३३८	भिमसेनथापा	६	सदस्य	मोहोम्मद हकिम	पुरुष	४४	नेपाल कम्युनिष्ट पार्टी (माओवादी केन्द्र)	८०७	निर्वाचित
३३९	भिमसेनथापा	७	वडा अध्यक्ष	नारायण श्रेष्ठ	पुरुष	५३	नेपाल कम्युनिष्ट पार्टी (माओवादी केन्द्र)	६४९	निर्वाचित
३४०	भिमसेनथापा	७	महिला सदस्य	मालती तिवारी ढकाल	महिला	५०	नेपाल कम्युनिष्ट पार्टी (माओवादी केन्द्र)	५३५	निर्वाचित
३४१	भिमसेनथापा	७	दलित महिला सदस्य	मिना साकी	महिला	४०	नेपाल कम्युनिष्ट पार्टी (माओवादी केन्द्र)	५५१	निर्वाचित
३४२	भिमसेनथापा	७	सदस्य	राम प्रसाद पाण्डे	पुरुष	४५	नेपाल कम्युनिष्ट पार्टी (माओवादी केन्द्र)	५४७	निर्वाचित
३४३	भिमसेनथापा	७	सदस्य	जिवन कुमार	पुरुष	३८	नेपाल कम्युनिष्ट पार्टी (माओवादी केन्द्र)	५२८	निर्वाचित
३४४	भिमसेनथापा	८	वडा अध्यक्ष	विष्णु कुमार श्रेष्ठ	पुरुष	४७	नेपाल कम्युनिष्ट पार्टी (माओवादी केन्द्र)	४०५	निर्वाचित
३४५	भिमसेनथापा	८	महिला सदस्य	सम्झना नेपाली वसेल	महिला	२६	नेपाल कम्युनिष्ट पार्टी (माओवादी केन्द्र)	४४७	निर्वाचित
३४६	भिमसेनथापा	८	दलित महिला सदस्य	चिनी माया नेपाली	महिला	६०	नेपाल कम्युनिष्ट पार्टी (माओवादी केन्द्र)	४७०	निर्वाचित
३४७	भिमसेनथापा	८	सदस्य	समुन्द्र श्रेष्ठ	पुरुष	३३	नेपाल कम्युनिष्ट पार्टी (माओवादी केन्द्र)	४७३	निर्वाचित
३४८	भिमसेनथापा	८	सदस्य	राम कुमार दैरै	पुरुष	३०	नेपाल कम्युनिष्ट पार्टी (माओवादी केन्द्र)	४७०	निर्वाचित
३४९	शहिद लखन		अध्यक्ष	रमेश बाबु थापा मगर	पुरुष	५०	नेपाल कम्युनिष्ट पार्टी (माओवादी केन्द्र)	५४७४	निर्वाचित

३५०	शहिद लखन		उपाध्यक्ष	इन्दिरा तिवारी	महिला	४७	नेपाल कम्युनिष्ट पार्टी (माओवादी केन्द्र)	४९९६	निर्वाचित
३५१	शहिद लखन	१	वडा अध्यक्ष	प्रेम गुरुङ	पुरुष	४६	नेपाल कम्युनिष्ट पार्टी (एमाले)	६४७	निर्वाचित
३५२	शहिद लखन	१	महिला सदस्य	सुनिता थापा (न्यौपाने)	महिला	२८	नेपाल कम्युनिष्ट पार्टी (एमाले)	६८४	निर्वाचित
३५३	शहिद लखन	१	दलित महिला सदस्य	कोपिला बि.क (कोईराला)	महिला	२९	नेपाल कम्युनिष्ट पार्टी (एमाले)	६०३	निर्वाचित
३५४	शहिद लखन	१	सदस्य	फत्ता बहादुर थापा	पुरुष	५४	नेपाल कम्युनिष्ट पार्टी (एमाले)	५९६	निर्वाचित
३५५	शहिद लखन	१	सदस्य	लाल बहादुर गुरुङ	पुरुष	५८	नेपाल कम्युनिष्ट पार्टी (एमाले)	५९४	निर्वाचित
३५६	शहिद लखन	२	वडा अध्यक्ष	सकुन थापा	महिला	४६	नेपाल कम्युनिष्ट पार्टी (माओवादी केन्द्र)	५७२	निर्वाचित
३५७	शहिद लखन	२	महिला सदस्य	रेकशना दर्लामी	महिला	४२	नेपाल कम्युनिष्ट पार्टी (माओवादी केन्द्र)	५३५	निर्वाचित
३५८	शहिद लखन	२	दलित महिला सदस्य	सिर्जना परियार	महिला	२९	नेपाल कम्युनिष्ट पार्टी (माओवादी केन्द्र)	५४२	निर्वाचित
३५९	शहिद लखन	२	सदस्य	झकल बहादुर थापा	पुरुष	३९	नेपाल कम्युनिष्ट पार्टी (माओवादी केन्द्र)	४९४	निर्वाचित
३६०	शहिद लखन	२	सदस्य	गोपी लाल थापा	पुरुष	५५	नेपाल कम्युनिष्ट पार्टी (माओवादी केन्द्र)	४८३	निर्वाचित
३६१	शहिद लखन	३	वडा अध्यक्ष	दिपक पाण्डे	पुरुष	३९	नेपाली काँग्रेस	७३२	निर्वाचित
३६२	शहिद लखन	३	महिला सदस्य	रुकमणी गुरुङ	महिला	५०	नेपाल कम्युनिष्ट पार्टी (एमाले)	७२८	निर्वाचित
३६३	शहिद लखन	३	दलित महिला सदस्य	कमला परियार	महिला	३६	नेपाल कम्युनिष्ट पार्टी (एमाले)	७३१	निर्वाचित
३६४	शहिद लखन	३	सदस्य	ऋषि राम कट्टेल	पुरुष	४५	नेपाल कम्युनिष्ट पार्टी (एमाले)	७२१	निर्वाचित
३६५	शहिद लखन	३	सदस्य	प्रदीप श्रेष्ठ	पुरुष	३०	नेपाल कम्युनिष्ट पार्टी (एमाले)	६९१	निर्वाचित
३६६	शहिद लखन	४	वडा अध्यक्ष	यम बहादुर थापा	पुरुष	४१	नेपाल कम्युनिष्ट पार्टी (माओवादी केन्द्र)	७७१	निर्वाचित
३६७	शहिद लखन	४	महिला सदस्य	ज्ञानु माया सुनार	महिला	३४	नेपाल कम्युनिष्ट पार्टी (माओवादी केन्द्र)	६९१	निर्वाचित
३६८	शहिद लखन	४	दलित महिला सदस्य	लेख माया सीर्मल	महिला	३३	नेपाल कम्युनिष्ट पार्टी (माओवादी केन्द्र)	७६८	निर्वाचित

३६९	शहिद लखन	४	सदस्य	कर्ण बहादुर दरै	पुरुष	४९	नेपाल कम्युनिष्ट पार्टी (माओवादी केन्द्र)	७४७	निर्वाचित
३७०	शहिद लखन	४	सदस्य	गेम बहादुर थापा	पुरुष	३८	नेपाल कम्युनिष्ट पार्टी (माओवादी केन्द्र)	७४०	निर्वाचित
३७१	शहिद लखन	५	वडा अध्यक्ष	यम बहादुर राना	पुरुष	४४	नेपाल कम्युनिष्ट पार्टी (माओवादी केन्द्र)	५१६	निर्वाचित
३७२	शहिद लखन	५	महिला सदस्य	अशोका थापा	महिला	३९	नेपाल कम्युनिष्ट पार्टी (माओवादी केन्द्र)	५१७	निर्वाचित
३७३	शहिद लखन	५	दलित महिला सदस्य	गीता परियार	महिला	४४	नेपाल कम्युनिष्ट पार्टी (माओवादी केन्द्र)	५२७	निर्वाचित
३७४	शहिद लखन	५	सदस्य	नुन बहादुर थापा	पुरुष	४०	नेपाल कम्युनिष्ट पार्टी (माओवादी केन्द्र)	५१७	निर्वाचित
३७५	शहिद लखन	५	सदस्य	कृष्ण बहादुर कुँबर	पुरुष	५०	नेपाल कम्युनिष्ट पार्टी (माओवादी केन्द्र)	५०८	निर्वाचित
३७६	शहिद लखन	६	वडा अध्यक्ष	दिलिप नारायण थापा	पुरुष	५७	नेपाली काँग्रेस	८५४	निर्वाचित
३७७	शहिद लखन	६	महिला सदस्य	लिना थापा	महिला	३९	नेपाली काँग्रेस	७४४	निर्वाचित
३७८	शहिद लखन	६	दलित महिला सदस्य	विमला वि.क	महिला	३५	नेपाली काँग्रेस	७२३	निर्वाचित
३७९	शहिद लखन	६	सदस्य	नर बहादुर पुडासैनी	पुरुष	६३	नेपाली काँग्रेस	६६२	निर्वाचित
३८०	शहिद लखन	६	सदस्य	दुर्गा प्रशाद पौडेल	पुरुष	५०	नेपाली काँग्रेस	६५४	निर्वाचित
३८१	शहिद लखन	७	वडा अध्यक्ष	शरण श्रेष्ठ	पुरुष	३४	नेपाली काँग्रेस	९०३	निर्वाचित
३८२	शहिद लखन	७	महिला सदस्य	हस्त कुमारी गुरुङ	महिला	५०	नेपाली काँग्रेस	७५०	निर्वाचित
३८३	शहिद लखन	७	दलित महिला सदस्य	टक माया परियार	महिला	३१	नेपाली काँग्रेस	७६३	निर्वाचित
३८४	शहिद लखन	७	सदस्य	होम बहादुर थापा	पुरुष	५३	नेपाली काँग्रेस	७४१	निर्वाचित
३८५	शहिद लखन	७	सदस्य	डिल बहादुर गरञ्जा	पुरुष	५६	नेपाली काँग्रेस	७१०	निर्वाचित
३८६	शहिद लखन	८	वडा अध्यक्ष	वासुदेव ढकाल	पुरुष	५०	नेपाली काँग्रेस	७८१	निर्वाचित
३८७	शहिद लखन	८	महिला सदस्य	विमला ढुङ्गाना अंगाई	महिला	३४	नेपाल कम्युनिष्ट पार्टी (माओवादी केन्द्र)	६४२	निर्वाचित

३८८	शहिद लखन	८	दलित महिला सदस्य	पार्वती सार्की	महिला	४६	नेपाली काँग्रेस	७९३	निर्वाचित
३८९	शहिद लखन	८	सदस्य	ओम बहादुर खडका	पुरुष	६०	नेपाली काँग्रेस	८४९	निर्वाचित
३९०	शहिद लखन	८	सदस्य	कासि नाथ अंगाई	पुरुष	४७	नेपाली काँग्रेस	८२२	निर्वाचित
३९१	शहिद लखन	९	वडा अध्यक्ष	राम कुमार श्रेष्ठ	पुरुष	४७	नेपाल कम्युनिष्ट पार्टी (माओवादी केन्द्र)	१०१४	निर्वाचित
३९२	शहिद लखन	९	महिला सदस्य	सुकु माया गुरुङ	महिला	४६	नेपाल कम्युनिष्ट पार्टी (माओवादी केन्द्र)	८५७	निर्वाचित
३९३	शहिद लखन	९	दलित महिला सदस्य	लिला परियार	महिला	४३	नेपाल कम्युनिष्ट पार्टी (माओवादी केन्द्र)	९२४	निर्वाचित
३९४	शहिद लखन	९	सदस्य	मुक्ति प्रसाद लामिछाने	पुरुष	५१	नेपाल कम्युनिष्ट पार्टी (माओवादी केन्द्र)	८३०	निर्वाचित
३९५	शहिद लखन	९	सदस्य	नुर बहादुर भण्डारी	पुरुष	४५	नेपाल कम्युनिष्ट पार्टी (माओवादी केन्द्र)	७७८	निर्वाचित
३९६	सिरानचोक		अध्यक्ष	ज्ञानेन्द्र गुरुङ	पुरुष	४१	नेपाली काँग्रेस	५४०३	निर्वाचित
३९७	सिरानचोक		उपाध्यक्ष	रिता देवकोटा	महिला	४५	नेपाली काँग्रेस	४८०४	निर्वाचित
३९८	सिरानचोक	१	वडा अध्यक्ष	मनिता गुरुङ	महिला	३६	नेपाली काँग्रेस	४४०	निर्वाचित
३९९	सिरानचोक	१	महिला सदस्य	बुध माया गुरुङ	महिला	३३	नेपाली काँग्रेस	४४३	निर्वाचित
४००	सिरानचोक	१	दलित महिला सदस्य	सुनिता गैरे रम्तेल	महिला	२४	नेपाली काँग्रेस	५०३	निर्वाचित
४०१	सिरानचोक	१	सदस्य	गज बहादुर गुरुङ	पुरुष	३६	नेपाली काँग्रेस	४५८	निर्वाचित
४०२	सिरानचोक	१	सदस्य	शेर बहादुर घले	पुरुष	४०	नेपाली काँग्रेस	४१६	निर्वाचित
४०३	सिरानचोक	२	वडा अध्यक्ष	खुशी मान गुरुङ	पुरुष	३८	नेपाली काँग्रेस	८०९	निर्वाचित
४०४	सिरानचोक	२	महिला सदस्य	डिल माया गुरुङ	महिला	४१	नेपाली काँग्रेस	७७०	निर्वाचित
४०५	सिरानचोक	२	दलित महिला सदस्य	बिमला सिर्मल	महिला	२९	नेपाली काँग्रेस	७४९	निर्वाचित
४०६	सिरानचोक	२	सदस्य	सन्त बहादुर वराम (सुनुवार)	पुरुष	४८	नेपाली काँग्रेस	७३४	निर्वाचित
४०७	सिरानचोक	२	सदस्य	राज कुमार गुरुङ	पुरुष	३७	नेपाली काँग्रेस	७२२	निर्वाचित
४०८	सिरानचोक	३	वडा अध्यक्ष	जगदिस्वर ढकाल	पुरुष	४५	नेपाली काँग्रेस	९६५	निर्वाचित
४०९	सिरानचोक	३	महिला सदस्य	रु माया गुरुङ	महिला	४८	नेपाली काँग्रेस	९२६	निर्वाचित
४१०	सिरानचोक	३	दलित महिला सदस्य	सिता सुनार	महिला	४६	नेपाली काँग्रेस	९१२	निर्वाचित

४११	सिरानचोक	३	सदस्य	निजामु दिन मिया	पुरुष	३६	नेपाली काँग्रेस	८८६	निर्वाचित
४१२	सिरानचोक	३	सदस्य	युद्ध विलास घिमिरे	पुरुष	५८	नेपाली काँग्रेस	७९१	निर्वाचित
४१३	सिरानचोक	४	वडा अध्यक्ष	भरत हमाल	पुरुष	५५	नेपाली काँग्रेस	६८१	निर्वाचित
४१४	सिरानचोक	४	महिला सदस्य	शान्ति कुमाल	महिला	३१	नेपाली काँग्रेस	५२७	निर्वाचित
४१५	सिरानचोक	४	दलित महिला सदस्य	राम कुमारी वि.क.	महिला	५३	नेपाली काँग्रेस	५१४	निर्वाचित
४१६	सिरानचोक	४	सदस्य	चन्द्र प्रसाद पोखरेल	पुरुष	५४	नेपाली काँग्रेस	३९४	निर्वाचित
४१७	सिरानचोक	४	सदस्य	परशु राम पोखरेल	पुरुष	५५	नेपाली काँग्रेस	३९१	निर्वाचित
४१८	सिरानचोक	५	वडा अध्यक्ष	ठानेश्वर पोखरेल	पुरुष	४९	नेपाल कम्युनिष्ट पार्टी (माओवादी केन्द्र)	६६७	निर्वाचित
४१९	सिरानचोक	५	महिला सदस्य	शुशिला गुरुड	महिला	४८	नेपाल कम्युनिष्ट पार्टी (माओवादी केन्द्र)	५८९	निर्वाचित
४२०	सिरानचोक	५	दलित महिला सदस्य	लक्ष्मी बिक	महिला	३८	नेपाल कम्युनिष्ट पार्टी (माओवादी केन्द्र)	५६८	निर्वाचित
४२१	सिरानचोक	५	सदस्य	राम चन्द्र पोखरेल	पुरुष	५९	नेपाल कम्युनिष्ट पार्टी (माओवादी केन्द्र)	४९१	निर्वाचित
४२२	सिरानचोक	५	सदस्य	गोल बहादुर वराम	पुरुष	५८	नेपाल कम्युनिष्ट पार्टी (माओवादी केन्द्र)	४८४	निर्वाचित
४२३	सिरानचोक	६	वडा अध्यक्ष	प्रेम प्रसाद वस्ती	पुरुष	३०	नेपाल कम्युनिष्ट पार्टी (माओवादी केन्द्र)	६६३	निर्वाचित
४२४	सिरानचोक	६	महिला सदस्य	मन माया गुरुड	महिला	४६	नेपाली काँग्रेस	५८२	निर्वाचित
४२५	सिरानचोक	६	दलित महिला सदस्य	पार्वती परियार	महिला	३७	नेपाली काँग्रेस	६२८	निर्वाचित
४२६	सिरानचोक	६	सदस्य	छवि लाल श्रेष्ठ	पुरुष	४७	नेपाली काँग्रेस	६५८	निर्वाचित
४२७	सिरानचोक	६	सदस्य	धन बहादुर पुलामी	पुरुष	३४	नेपाल कम्युनिष्ट पार्टी (माओवादी केन्द्र)	५४८	निर्वाचित
४२८	सिरानचोक	७	वडा अध्यक्ष	राजेन्द्र बाबु ढकाल	पुरुष	४६	नेपाल कम्युनिष्ट पार्टी (माओवादी केन्द्र)	४७८	निर्वाचित
४२९	सिरानचोक	७	महिला सदस्य	अनु गुरुड	महिला	२९	नेपाली काँग्रेस	४४१	निर्वाचित
४३०	सिरानचोक	७	दलित महिला सदस्य	पुर्णी माया नेपाली	महिला	५४	नेपाली काँग्रेस	४४८	निर्वाचित
४३१	सिरानचोक	७	सदस्य	राजेश गुरुड	पुरुष	४१	नेपाल कम्युनिष्ट पार्टी (एमाले)	६१२	निर्वाचित
४३२	सिरानचोक	७	सदस्य	निल बहादुर बस्नेत क्षेत्री	पुरुष	५७	नेपाली काँग्रेस	४९३	निर्वाचित

४३३	सिरानचोक	८	वडा अध्यक्ष	दल मान गुरुड	पुरुष	५५	नेपाली काँग्रेस	७९६	निर्वाचित
४३४	सिरानचोक	८	महिला सदस्य	मिरा उपरकोटी	महिला	२२	नेपाल कम्युनिष्ट पार्टी (माओवादी केन्द्र)	६८९	निर्वाचित
४३५	सिरानचोक	८	दलित महिला सदस्य	वृहस्पति वि क	महिला	५०	नेपाल कम्युनिष्ट पार्टी (माओवादी केन्द्र)	६८३	निर्वाचित
४३६	सिरानचोक	८	सदस्य	प्रेम गुरुड	पुरुष	३९	नेपाल कम्युनिष्ट पार्टी (माओवादी केन्द्र)	६६९	निर्वाचित
४३७	सिरानचोक	८	सदस्य	सुक बहादुर थापा	पुरुष	४४	नेपाल कम्युनिष्ट पार्टी (माओवादी केन्द्र)	६६९	निर्वाचित
४३८	बा सु		अध्यक्ष	बिष्णु प्रसाद भट्ट	पुरुष	४६	नेपाल कम्युनिष्ट पार्टी (माओवादी केन्द्र)	५७९९	निर्वाचित
४३९	बा सु		उपाध्यक्ष	सन माया गुरुड	महिला	४२	नेपाल कम्युनिष्ट पार्टी (माओवादी केन्द्र)	५७६५	निर्वाचित
४४०	बा सु	१	वडा अध्यक्ष	धन बहादुर घले	पुरुष	५१	नेपाली काँग्रेस	३६४	निर्वाचित
४४१	बा सु	१	महिला सदस्य	मीनु घले	महिला	३१	नेपाली काँग्रेस	३८०	निर्वाचित
४४२	बा सु	१	दलित महिला सदस्य	लक्ष्मी विश्वकर्मा	महिला	३६	नेपाली काँग्रेस	३५९	निर्वाचित
४४३	बा सु	१	सदस्य	मिन बहादुर गुरुड	पुरुष	३९	नेपाली काँग्रेस	३७१	निर्वाचित
४४४	बा सु	१	सदस्य	सन्त बहादुर गुरुड	पुरुष	३६	नेपाली काँग्रेस	३६०	निर्वाचित
४४५	बा सु	२	वडा अध्यक्ष	पूर्ण बहादुर गुरुड	पुरुष	४१	नेपाल कम्युनिष्ट पार्टी (माओवादी केन्द्र)	५७५	निर्वाचित
४४६	बा सु	२	महिला सदस्य	आशिका गुरुड	महिला	२५	नेपाल कम्युनिष्ट पार्टी (माओवादी केन्द्र)	५५१	निर्वाचित
४४७	बा सु	२	दलित महिला सदस्य	बुध माया विवाकर्मा	महिला	७१	नेपाली काँग्रेस	५५५	निर्वाचित
४४८	बा सु	२	सदस्य	मंगल बहादुर गुरुड	पुरुष	४२	नेपाली काँग्रेस	५३३	निर्वाचित
४४९	बा सु	२	सदस्य	नन्द कुमार घले	पुरुष	३९	नेपाल कम्युनिष्ट पार्टी (माओवादी केन्द्र)	५२७	निर्वाचित
४५०	बा सु	३	वडा अध्यक्ष	बल बहादुर गुरुड	पुरुष	४३	नेपाली काँग्रेस	६७५	निर्वाचित
४५१	बा सु	३	महिला सदस्य	बुद्धी गुरुड	महिला	५२	नेपाली काँग्रेस	६७१	निर्वाचित
४५२	बा सु	३	दलित महिला सदस्य	सिता नेपाली	महिला	३९	नेपाली काँग्रेस	६५९	निर्वाचित
४५३	बा सु	३	सदस्य	पदम बहादुर थापा मगर	पुरुष	४१	नेपाली काँग्रेस	६४९	निर्वाचित
४५४	बा सु	३	सदस्य	प्रेम बहादुर गुरुड	पुरुष	३७	नेपाली काँग्रेस	६३३	निर्वाचित

४५५	बा सु	४	वडा अध्यक्ष	भिम बहादुर गुरुङ	पुरुष	५२	नेपाल कम्युनिष्ट पार्टी (माओवादी केन्द्र)	१५३८	निर्वाचित
४५६	बा सु	४	महिला सदस्य	जानुका देवी पनेरु	महिला	५१	नेपाल कम्युनिष्ट पार्टी (माओवादी केन्द्र)	१६१३	निर्वाचित
४५७	बा सु	४	दलित महिला सदस्य	सुनिता नेपाली	महिला	२५	नेपाल कम्युनिष्ट पार्टी (माओवादी केन्द्र)	१५५४	निर्वाचित
४५८	बा सु	४	सदस्य	मोहन ढकाल	पुरुष	४५	नेपाल कम्युनिष्ट पार्टी (माओवादी केन्द्र)	१४८४	निर्वाचित
४५९	बा सु	४	सदस्य	सुनेम गुरुङ	पुरुष	३१	नेपाल कम्युनिष्ट पार्टी (माओवादी केन्द्र)	१४२१	निर्वाचित
४६०	बा सु	५	वडा अध्यक्ष	शिव बहादुर खड्का	पुरुष	५१	नेपाल कम्युनिष्ट पार्टी (माओवादी केन्द्र)	५७७	निर्वाचित
४६१	बा सु	५	महिला सदस्य	सन्त कुमारी बराम	महिला	३५	नेपाल कम्युनिष्ट पार्टी (माओवादी केन्द्र)	५६७	निर्वाचित
४६२	बा सु	५	दलित महिला सदस्य	डाल माया सार्की	महिला	५०	नेपाल कम्युनिष्ट पार्टी (माओवादी केन्द्र)	५५६	निर्वाचित
४६३	बा सु	५	सदस्य	तारा बहादुर गुरुङ	पुरुष	३८	नेपाल कम्युनिष्ट पार्टी (माओवादी केन्द्र)	५७३	निर्वाचित
४६४	बा सु	५	सदस्य	भगवान भट्ट	पुरुष	३६	नेपाल कम्युनिष्ट पार्टी (माओवादी केन्द्र)	५४२	निर्वाचित
४६५	बा सु	६	वडा अध्यक्ष	बाबु लाल गुरुङ	पुरुष	५१	नेपाल कम्युनिष्ट पार्टी (माओवादी केन्द्र)	१०१४	निर्वाचित
४६६	बा सु	६	महिला सदस्य	सावित्री श्रेष्ठ	महिला	५५	नेपाल कम्युनिष्ट पार्टी (माओवादी केन्द्र)	९७१	निर्वाचित
४६७	बा सु	६	दलित महिला सदस्य	धन माया सुनार	महिला	६१	नेपाल कम्युनिष्ट पार्टी (माओवादी केन्द्र)	९९६	निर्वाचित
४६८	बा सु	६	सदस्य	चन्द्र कुमार श्रेष्ठ	पुरुष	६५	नेपाल कम्युनिष्ट पार्टी (माओवादी केन्द्र)	९६२	निर्वाचित
४६९	बा सु	६	सदस्य	पुर्ण बहादुर वराम	पुरुष	४५	नेपाल कम्युनिष्ट पार्टी (माओवादी केन्द्र)	९३६	निर्वाचित
४७०	बा सु	७	वडा अध्यक्ष	कृष्णा गुरुङ	पुरुष	४३	नेपाल कम्युनिष्ट पार्टी (माओवादी केन्द्र)	६८५	निर्वाचित
४७१	बा सु	७	महिला सदस्य	माया देवी गुरुङ	महिला	३०	नेपाल कम्युनिष्ट पार्टी (माओवादी केन्द्र)	६६६	निर्वाचित
४७२	बा सु	७	दलित महिला सदस्य	आइती माया वसेल	महिला	४५	नेपाल कम्युनिष्ट पार्टी (माओवादी केन्द्र)	६६५	निर्वाचित
४७३	बा सु	७	सदस्य	उदय बहादुर गुरुङ	पुरुष	५३	नेपाल कम्युनिष्ट पार्टी (माओवादी केन्द्र)	६२७	निर्वाचित

४७४	बा सु	७	सदस्य	रुद्र प्रसाद अंगार्ड	पुरुष	६०	नेपाल कम्युनिष्ट पार्टी (माओवादी केन्द्र)	५८५	निर्वाचित
४७५	बा सु	८	बडा अध्यक्ष	शरण गुरुड	पुरुष	४५	नेपाली काँग्रेस	५६०	निर्वाचित
४७६	बा सु	८	महिला सदस्य	सरुना गोतामे दवाडी	महिला	२५	नेपाली काँग्रेस	४८३	निर्वाचित
४७७	बा सु	८	दलित महिला सदस्य	पुर्नी माय सुर्खेती	महिला	४६	नेपाली काँग्रेस	४९९	निर्वाचित
४७८	बा सु	८	सदस्य	याम बहादुर बरामु	पुरुष	४५	नेपाली काँग्रेस	४९९	निर्वाचित
४७९	बा सु	८	सदस्य	विष्णु कुमार पुडासैनी	पुरुष	३४	नेपाली काँग्रेस	४७२	निर्वाचित
४८०	चुमनुत्री	९	महिला सदस्य	दिक्षिण डोमा लामा	महिला	३७	नेपाल कम्युनिष्ट पार्टी (माओवादी केन्द्र)	०	निर्विरोध
४८१	चुमनुत्री	९	सदस्य	कर्मा साम्दु लामा	पुरुष	३२	नेपाली काँग्रेस	०	निर्विरोध
४८२	चुमनुत्री	९	सदस्य	पासाङ लामा	पुरुष	३३	नेपाल कम्युनिष्ट पार्टी (माओवादी केन्द्र)	०	निर्विरोध
४८३	चुमनुत्री	२	दलित महिला सदस्य	लाक्पा डिकी वि.क.	महिला	४८	नेपाल कम्युनिष्ट पार्टी (माओवादी केन्द्र)	०	निर्विरोध
४८४	चुमनुत्री	६	बडा अध्यक्ष	सरोज लामा	पुरुष	२७	नेपाल कम्युनिष्ट पार्टी (माओवादी केन्द्र)	०	निर्विरोध
४८५	चुमनुत्री	६	महिला सदस्य	ढोलमा लामा	महिला	४६	नेपाली काँग्रेस	०	निर्विरोध
४८६	चुमनुत्री	६	सदस्य	सोनाम लामा	पुरुष	२९	नेपाली काँग्रेस	०	निर्विरोध
४८७	चुमनुत्री	६	सदस्य	ठिन्ले घ्याम्छो लामा	पुरुष	४६	नेपाल कम्युनिष्ट पार्टी (माओवादी केन्द्र)	०	निर्विरोध

स्रोत:- जिल्ला निर्वाचन कार्यालय,
गोरखा

११.४ जिल्लामा रहेका मतदान स्थल, मतदान केन्द्र संख्या र लिङ्ग अनुसार मतदाताको संख्या

तालिका नं. ११.४

क्र. स.	प्रदेश	गा.पा./ न.पा.	बडा	मतदान स्थल	मतदान केन्द्र संख्या	पुरुष	महिला	जम्मा
१	गण्डकी	अजिरकोट गा.पा.	१	मिलिम आधारभूत विद्यालय, मिलिम	१	२६२	२८१	५४३
२	गण्डकी	अजिरकोट गा.पा.	१	धनसिरा माध्यामिक विद्यालय, घ्याचोक	१	३२८	३२८	६५६
३	गण्डकी	अजिरकोट गा.पा.	१	महादेव आधारभूत विद्यालय धनशिरा	१	१८२	१५३	३३५
४	गण्डकी	अजिरकोट गा.पा.	२	स्यार्तन माध्यामिक विद्यालय, डिगरा	१	५३६	४९६	१०३२

५	गण्डकी	अजिरकोट गा.पा.	२	बौद्धहिमाली आधारभूत विद्यालय, खिम्पु	१	२६३	२४२	५०५
६	गण्डकी	अजिरकोट गा.पा.	२	प्रभा माध्यामिक विद्यालय, अपुन	१	२१७	२०३	४२०
७	गण्डकी	अजिरकोट गा.पा.	३	ज्ञानज्योती मा.वि., लप्सीबोट	२	५७६	५६४	११४०
८	गण्डकी	अजिरकोट गा.पा.	३	जीवनज्योती मा.वि., काफलडाँडा	२	५८३	५३८	११२१
९	गण्डकी	अजिरकोट गा.पा.	३	पार्वती आधारभूत विद्यालय, मुलडाँडा	१	४३४	४४७	८८१
१०	गण्डकी	अजिरकोट गा.पा.	४	हिमालय मा.वि. झ्यावा	२	९३१	९२३	१८५४
११	गण्डकी	अजिरकोट गा.पा.	४	कालिका आधारभूत विद्यालय, चण्डीडाँडा	२	५९९	५६१	११६०
१२	गण्डकी	अजिरकोट गा.पा.	५	चतुरमाला मा.वि., राम्चे	२	६२०	६२५	१२४५
१३	गण्डकी	अजिरकोट गा.पा.	५	ज्ञानज्योती आधारभूत विद्यालय, बलाड	१	२६०	२५०	५१०
१४	गण्डकी	अजिरकोट गा.पा.	५	झक्रपुरी आधारभूत विद्यालय, ढिस्का	१	१८४	१६७	३५१
१५	गण्डकी	अजिरकोट गा.पा.	५	ताराचन्द्र मा.वि., कुसुण्डे	१	४२३	४१६	८३९
१६	गण्डकी	आरूघाट गा.पा.	१	चन्द्रोदय आधारभूत विद्यालय, माझगाउँ	१	२६३	२८८	५५१
१७	गण्डकी	आरूघाट गा.पा.	१	गणेश माध्यमिक विद्यालय, धुन्चेत	३	११२७	११३३	२२६०
१८	गण्डकी	आरूघाट गा.पा.	२	भवानी मा.वि., मान्बुगाउँ	२	९५२	९३४	१८८६
१९	गण्डकी	आरूघाट गा.पा.	३	श्याम्राड आधारभूत विद्यालय, स्याम्माड	१	३२०	३१४	६३४
२०	गण्डकी	आरूघाट गा.पा.	३	निलकण्ठ माध्यमिक विद्यालय, घुङ्गु	१	४४१	४००	८४१
२१	गण्डकी	आरूघाट गा.पा.	४	गणेश मा.वि., थुमी	२	६३८	६७९	१३१७
२२	गण्डकी	आरूघाट गा.पा.	४	गण्डगी मा.वि., आर्खेत	१	३१२	३३०	६४२
२३	गण्डकी	आरूघाट गा.पा.	५	बासुकी आधारभूत विद्यालय, बयाक	१	४६३	४७७	९४०
२४	गण्डकी	आरूघाट गा.पा.	५	स्थानीका आधारभूत विद्यालय, आरूआर्वाड	१	५०८	४९१	९९९
२५	गण्डकी	आरूघाट गा.पा.	६	अलैचे माध्यमिक विद्यालय, अलैचे	१	३३५	३६९	७०४
२६	गण्डकी	आरूघाट गा.पा.	६	इन्द्रकन्या मा.वि., कल्लेरी	१	३१०	२९७	६०७
२७	गण्डकी	आरूघाट गा.पा.	६	देवीजलकुमारी माध्यमिक विद्यालय, आप्रोक	१	२५४	२६९	५२३
२८	गण्डकी	आरूघाट गा.पा.	७	कल्लेरी आधारभूत विद्यालय, चुरुड	१	३०१	२८३	५८४
२९	गण्डकी	आरूघाट गा.पा.	७	ज्ञानभूमी आधारभूत विद्यालय, मूलमूले	२	६७३	६६२	१३३५
३०	गण्डकी	आरूघाट गा.पा.	८	दरबार मा.वि., पोखरीथोक	१	३२०	३४१	६६१
३१	गण्डकी	आरूघाट गा.पा.	८	धारापानी मा.वि., धारापानी	२	६८५	५९४	१२७९
३२	गण्डकी	आरूघाट गा.पा.	९	भिमोदय मा.वि., बगैचा	२	६८८	७९१	१४७९

३३	गण्डकी	आरूघाट गा.पा.	१०	सिद्धदेवी माध्यमिक विद्यालय, डाँडागाउँ	२	६९३	७४१	१४३४
३४	गण्डकी	गण्डकी गा.पा.	१	प्रजावस्ती प्रा.वि., वरडाँडा	१	३४१	३४८	६८९
३५	गण्डकी	गण्डकी गा.पा.	१	श्री विजय भवानी माध्यमिक विद्यालय, मकैसिङ	२	६५५	६०१	१२५६
३६	गण्डकी	गण्डकी गा.पा.	२	ताङ्लीचोक मा.वि., पातीश्वारा	२	६४२	६८४	१३२६
३७	गण्डकी	गण्डकी गा.पा.	२	महादेव आधारभूत विद्यालय, घ्याप्रिङ	१	२८७	३२३	६१०
३८	गण्डकी	गण्डकी गा.पा.	२	पशुपति प्रजा आधारभूत विद्यालय, आमटार	१	३६४	३५०	७१४
३९	गण्डकी	गण्डकी गा.पा.	३	भैरवाश्रम मा.वि., आमडाँडा	२	७१४	६०३	१३१७
४०	गण्डकी	गण्डकी गा.पा.	३	बटुकी माध्यमिक विद्यालय, फूलपातीडाँडा	१	४०७	४२२	८२९
४१	गण्डकी	गण्डकी गा.पा.	४	कालिका आधारभूत विद्यालय, ढावे	१	५१८	४८३	१००१
४२	गण्डकी	गण्डकी गा.पा.	४	दिर्घेश्वर मा.वि., पौवा	१	४५६	५११	९६७
४३	गण्डकी	गण्डकी गा.पा.	५	स्थानेश्वर आधारभूत विद्यालय, रानीस्वारा	१	८६	१०४	१९०
४४	गण्डकी	गण्डकी गा.पा.	५	भगवती मा.वि., डुम्रिडाँडा	१	३४३	३४५	६८८
४५	गण्डकी	गण्डकी गा.पा.	५	रत्नेश्वर मा.वि., दर्बुङटार	१	४२५	३३५	७६०
४६	गण्डकी	गण्डकी गा.पा.	५	चण्डी आधारभूत विद्यालय, सानुदुर्बुङ	१	५०१	४८७	९८८
४७	गण्डकी	गण्डकी गा.पा.	६	श्री तोमनडाँडा आधारभूत विद्यालय, आग्रीडाँडा	१	४०२	४०८	८१०
४८	गण्डकी	गण्डकी गा.पा.	६	भद्रकाली मा.वि., हटीया	१	५६०	५११	१०७१
४९	गण्डकी	गण्डकी गा.पा.	६	श्री बालकी आधारभूत विद्यालय, बालकी	१	३९५	२८६	६८१
५०	गण्डकी	गण्डकी गा.पा.	७	श्री त्रिकला आधारभूत विद्यालय, स्वाराथोक	१	१७३	१६७	३४०
५१	गण्डकी	गण्डकी गा.पा.	७	ज्ञानमार्ग मा.वि., पदेलटार	२	८३९	७६१	१६००
५२	गण्डकी	गण्डकी गा.पा.	८	सूर्योदय मा.वि., मन्थला	१	४११	३५८	७६९
५३	गण्डकी	गण्डकी गा.पा.	८	श्री पातलदेवी आधारभूत विद्यालय, खस्टार	२	९७७	९४८	१९२५
५४	गण्डकी	गोरखा न.पा.	१	जनज्योती माध्यमिक विद्यालय, श्यामबजार	२	९५६	९१२	१८६८
५५	गण्डकी	गोरखा न.पा.	२	बाघभैरव आधारभूत विद्यालय, तल्लोकोखे	१	४२४	४३३	८५७
५६	गण्डकी	गोरखा न.पा.	२	महालक्ष्मी मा.वि., आहालेभञ्ज्याङ	२	६२६	६४९	१२७५

५७	गण्डकी	गोरखा न.पा.	३	विन्धावासिनी मा.वि., भोगटेनी	२	१०४७	१०८०	२१२७
५८	गण्डकी	गोरखा न.पा.	३	राष्ट्रिय माध्यामिक विद्यालय, घलाड	२	८३१	८४९	१६८०
५९	गण्डकी	गोरखा न.पा.	४	सरस्वती मा.वि., दारिमडाँडा	२	५५०	५७३	११२३
६०	गण्डकी	गोरखा न.पा.	४	नवदुर्गा आधारभूत विद्यालय, शितलडाँडा	२	७६१	७९९	१५६०
६१	गण्डकी	गोरखा न.पा.	५	गोरखकाली आधारभूत विद्यालय, स्वारा	१	३०६	३३४	६४०
६२	गण्डकी	गोरखा न.पा.	५	शिवशक्ति आधारभूत विद्यालय, अमराई	२	७४२	७८३	१५२५
६३	गण्डकी	गोरखा न.पा.	६	बाल मन्दिर, छहरे	१	४९६	४८४	९८०
६४	गण्डकी	गोरखा न.पा.	६	शक्ति उच्च मा.वि. पाटेचौर	२	७६८	९३०	१६९८
६५	गण्डकी	गोरखा न.पा.	७	वडा कार्यालय	२	६११	७७९	१३९०
६६	गण्डकी	गोरखा न.पा.	७	नवज्योती मा.वि., डण्डीडाँडा	२	५२५	६१८	११४३
६७	गण्डकी	गोरखा न.पा.	८	रत्नलक्ष्मी माध्यामिक विद्यालय, डुम्रीडाँडा	१	२६६	३३८	६०४
६८	गण्डकी	गोरखा न.पा.	८	द ओल्ड क्यापिटल स्कूल, रानीवन	२	७७९	९१६	१६९५
६९	गण्डकी	गोरखा न.पा.	८	सरस्वती मा.वि., आहाले	१	५०६	५४४	१०५०
७०	गण्डकी	गोरखा न.पा.	९	महालक्ष्मी मा.वि., लक्ष्मीबजार	३	११६९	१३१७	२४८६
७१	गण्डकी	गोरखा न.पा.	१०	तारा मा.वि., छेवेटार	२	७२२	७७५	१४९७
७२	गण्डकी	गोरखा न.पा.	१०	रत्नराज्य मा.वि., विरिन्चोक	१	४३०	४९३	९२३
७३	गण्डकी	गोरखा न.पा.	११	चन्द्रज्योती आधारभूत विद्यालय, तेहकिलो	३	१०१५	११५३	२१६८
७४	गण्डकी	गोरखा न.पा.	१२	महेन्द्र मा.वि., कुन्दुर	३	१०४३	११२४	२१६७
७५	गण्डकी	गोरखा न.पा.	१३	रामशाह माध्यामिक विद्यालय, मझुवा	२	५७५	६२३	११९८
७६	गण्डकी	गोरखा न.पा.	१३	रामशाह मा.वि., पदेल	२	७०४	७४५	१४४९
७७	गण्डकी	गोरखा न.पा.	१४	महालक्ष्मी आधारभूत विद्यालय, छाकु	२	७३४	७४६	१४८०
७८	गण्डकी	गोरखा न.पा.	१४	राजदेवी आधारभूत विद्यालय, पिउरबेसी	१	२२२	२२६	४४८
७९	गण्डकी	चुम नुव्री गा.पा.	१	गौरीशंकर आधारभूत विद्यालय, खाडसा	१	१६१	१८६	३४७
८०	गण्डकी	चुम नुव्री गा.पा.	१	साम्दो आधारभूत विद्यालय, साम्दो	१	५६	४२	९८
८१	गण्डकी	चुम नुव्री गा.पा.	२	गा.वि.स. भवन, स्यो	१	१४५	१२८	२७३
८२	गण्डकी	चुम नुव्री गा.पा.	२	ल्हो आधारभूत विद्यालय, ल्होगाउँ	१	१४५	१४६	२९१
८३	गण्डकी	चुम नुव्री गा.पा.	३	श्रीङ्गीहिमाली आधारभूत विद्यालय, जगत	१	९७	८८	१८५
८४	गण्डकी	चुम नुव्री गा.पा.	३	बुद्ध मा.वि., फिलिम	२	५२८	५६८	१०९६

८५	गण्डकी	चुम नुत्री गा.पा.	३	पाडसिड आधारभूत विद्यालय, पाडसिड	१	१३३	१५३	२८६
८६	गण्डकी	चुम नुत्री गा.पा.	३	बौद्धहिमाली आधारभूत विद्यालय, न्याक	१	५८	७९	१३७
८७	गण्डकी	चुम नुत्री गा.पा.	४	प्रोक आधारभूत विद्यालय, प्रोक	१	९५	८७	१८२
८८	गण्डकी	चुम नुत्री गा.पा.	४	क्वाक गुम्बा, क्वाक	१	४७	५२	९९
८९	गण्डकी	चुम नुत्री गा.पा.	४	हिमचुली आधारभूत विद्यालय, छाक	१	६०	४५	१०५
९०	गण्डकी	चुम नुत्री गा.पा.	४	नामरुड गुम्बा, नामरुड	१	४५	३७	८२
९१	गण्डकी	चुम नुत्री गा.पा.	५	गुम्बा हिमाली आधारभूत विद्यालय, घुम्मत	१	१५३	१२९	२८२
९२	गण्डकी	चुम नुत्री गा.पा.	५	क्राक आधारभूत विद्यालय, क्राक	१	७९	८१	१६०
९३	गण्डकी	चुम नुत्री गा.पा.	६	सिप्चेत आधारभूत विद्यालय, सिप्चेत	१	८०	८१	१६१
९४	गण्डकी	चुम नुत्री गा.पा.	६	लडजड गुम्बा, ठूलोगाउँ	१	१५२	१३२	२८४
९५	गण्डकी	चुम नुत्री गा.पा.	६	चुम्लिड गुम्बा, चुम्लिड	१	८७	८१	१६८
९६	गण्डकी	चुम नुत्री गा.पा.	७	छेकम आधारभूत विद्यालय, झुड	१	१५६	१५६	३१२
९७	गण्डकी	चुम नुत्री गा.पा.	७	राजिन गुम्बा, राजिन	१	१५५	१५६	३११
९८	गण्डकी	चुम नुत्री गा.पा.	७	छुलेगुम्बा, छुले	१	११४	१२९	२४३
९९	गण्डकी	धार्चे गा.पा.	१	इच्छा माध्यामिक विद्यालय, हुल्चुकगाउँ	१	२६८	३००	५६८
१००	गण्डकी	धार्चे गा.पा.	२	गा.वि.स. भवन केरौजागाँउ	१	३६७	४६०	८२७
१०१	गण्डकी	धार्चे गा.पा.	२	गण्डकी माध्यामिक विद्यालय, रुन्चेत	१	३१०	३४६	६५६
१०२	गण्डकी	धार्चे गा.पा.	२	शिव आधारभूत विद्यालय, लामावेशी	१	११४	१०६	२२०
१०३	गण्डकी	धार्चे गा.पा.	३	सातकन्या देवी मा.वि., खोर्ला	१	२३९	३१४	५५३
१०४	गण्डकी	धार्चे गा.पा.	३	पार्वती माध्यामिक विद्यालय, उहियाथानखोला	१	३९५	४४६	८४१
१०५	गण्डकी	धार्चे गा.पा.	४	मणिकामदेवी मा.वि., लाप्राक	२	९२९	९१३	१८४२
१०६	गण्डकी	धार्चे गा.पा.	५	सिंहदेवि माध्यामिक विद्यालय, सिंला	१	३२२	३१९	६४१
१०७	गण्डकी	धार्चे गा.पा.	५	जनसेवा आधारभूत विद्यालय यामगाउँ	१	३१९	३३५	६५४
१०८	गण्डकी	धार्चे गा.पा.	५	गा.वि.स. भवन, गुम्दा	१	४६४	४७०	९३४
१०९	गण्डकी	धार्चे गा.पा.	६	सूर्यदेवि आधारभूत विद्यालय, यासाँ	१	२१३	२११	४२४
११०	गण्डकी	धार्चे गा.पा.	६	मन्जुश्री मा.वि., काशीगाउँ	२	५५०	५९२	११४२
१११	गण्डकी	धार्चे गा.पा.	७	गंगाजमुना आधारभूत विद्यालय, भिरकुना	१	२३२	२०२	४३४

११२	गण्डकी	धार्चे गा.पा.	७	प्रभातकिरण माध्यामिक विद्यालय, लापुवेशी	१	२३५	२२८	४६३
११३	गण्डकी	धार्चे गा.पा.	७	कालरात्री मा.वि., माझगाउँ	१	३२८	३५९	६८७
११४	गण्डकी	पालुडटार न.पा.	१	अन्नपुर्ण मा.वि., खोप्लाड	३	१११३	१०५४	२१६७
११५	गण्डकी	पालुडटार न.पा.	१	स्थानीका आधारभूत विद्यालय, सातदोबाटो	१	४१७	४६२	८७९
११६	गण्डकी	पालुडटार न.पा.	२	जनता मा.वि., आपपिपल	२	६२५	६९०	१३१५
११७	गण्डकी	पालुडटार न.पा.	२	जनचेतना आधारभूत विद्यालय, सिमपानी	१	५१५	५२६	१०४१
११८	गण्डकी	पालुडटार न.पा.	२	शारदा मा.वि., चापाभञ्ज्याड	२	८४७	७८९	१६३६
११९	गण्डकी	पालुडटार न.पा.	३	जनज्योती आधारभूत विद्यालय, पाथीभरा	१	३३४	३१६	६५०
१२०	गण्डकी	पालुडटार न.पा.	३	डुम्रे मा.वि., डुम्रे	२	७३०	८००	१५३०
१२१	गण्डकी	पालुडटार न.पा.	३	सगरमाथा आधारभूत विद्यालय, राउतेपानी	१	३०५	२८५	५९०
१२२	गण्डकी	पालुडटार न.पा.	४	सरस्वती आधारभूत विद्यालय, हात्तीगौडा	२	६२८	६६०	१२८८
१२३	गण्डकी	पालुडटार न.पा.	४	वडाडाँडा स्वास्थ्य चौकी, वडाडाँडा	२	५७७	५९८	११७५
१२४	गण्डकी	पालुडटार न.पा.	४	भूकुटी माध्यामिक विद्यालय, बाह्रपिर्के	२	६४८	६४१	१२८९
१२५	गण्डकी	पालुडटार न.पा.	५	भवानी मा.वि., ठांटीपोखरी	३	१२९४	१४५३	२७४७
१२६	गण्डकी	पालुडटार न.पा.	६	पुर्थोक आधारभूत विद्यालय, पुर्थोक	१	४६७	४७८	९४५
१२७	गण्डकी	पालुडटार न.पा.	६	विरभद्र आधारभूत विद्यालय, पौवाटार	२	९३०	१००६	१९३६
१२८	गण्डकी	पालुडटार न.पा.	६	लक्ष्मी मा.वि., भिमसेनथान	१	४८२	४४२	९२४
१२९	गण्डकी	पालुडटार न.पा.	७	जीवनज्योती मा.वि., विरूवाटार	३	११३९	१०५२	२१९१
१३०	गण्डकी	पालुडटार न.पा.	७	बालकल्याण माध्यामिक विद्यालय, खत्रीटार	२	९३०	१०५८	१९८८
१३१	गण्डकी	पालुडटार न.पा.	८	अकला मा.वि., रातामाटा	३	११६५	१२०७	२३७२
१३२	गण्डकी	पालुडटार न.पा.	९	रामज्योती आधारभूत विद्यालय, गुफा	२	८३७	८५२	१६८९
१३३	गण्डकी	पालुडटार न.पा.	९	त्रिवेणी मा.वि., सेराबेसी	२	१००२	१०२८	२०३०
१३४	गण्डकी	पालुडटार न.पा.	१०	लप्सिचौर आधारभूत विद्यालय, लप्सिचौर	२	५८९	५३४	११२३
१३५	गण्डकी	पालुडटार न.पा.	१०	मिरकोट मा.वि., बागडाँडा	१	३५१	३३२	६८३
१३६	गण्डकी	पालुडटार न.पा.	१०	लकांकालिका आधारभूत विद्यालय, पन्थिनी	१	२१५	१९३	४०८

१३७	गण्डकी	भिमसेनथापा गा.पा.	१	विन्द्रावति मा.वि., मसेल	३	१३७६	१३६२	२७३८
१३८	गण्डकी	भिमसेनथापा गा.पा.	१	बालकल्याण आधारभूत विद्यालय, फुस्रेमाटा	१	४१२	४०५	८१७
१३९	गण्डकी	भिमसेनथापा गा.पा.	२	गा.वि.स. भवन, ताराखसे	२	१०३३	१०३९	२०७२
१४०	गण्डकी	भिमसेनथापा गा.पा.	३	सरस्वती आधारभूत विद्यालय, नाङ्गे	२	९८४	१००९	१९९३
१४१	गण्डकी	भिमसेनथापा गा.पा.	४	भगवती मा.वि. चौतारा	२	६४०	६४८	१२८८
१४२	गण्डकी	भिमसेनथापा गा.पा.	४	प्रभात मा.वि., धावा	१	४९५	४९३	९८८
१४३	गण्डकी	भिमसेनथापा गा.पा.	४	रामती आधारभूत विद्यालय, धावा	१	३९४	४२७	८२१
१४४	गण्डकी	भिमसेनथापा गा.पा.	५	चामुण्डा आधारभूत विद्यालय, खान्चोक	१	४६१	४६४	९२५
१४५	गण्डकी	भिमसेनथापा गा.पा.	५	शान्ति मा.वि., लामाचौर	१	५११	५२५	१०३६
१४६	गण्डकी	भिमसेनथापा गा.पा.	६	जनजागृती आधारभूत विद्यालय, सिरानडाँडा	१	४३०	४६५	८९५
१४७	गण्डकी	भिमसेनथापा गा.पा.	६	जनशक्ति आधारभूत विद्यालय, मोहरीया	१	३२५	३२४	६४९
१४८	गण्डकी	भिमसेनथापा गा.पा.	६	नव जागृति चण्डी मा.वि., ठाटी	१	३३३	३४०	६७३
१४९	गण्डकी	भिमसेनथापा गा.पा.	६	चण्डेश्वरी आधारभूत विद्यालयचण्डीडाँडा	१	३४५	३३१	६७६
१५०	गण्डकी	भिमसेनथापा गा.पा.	७	सरस्वती उच्च मा.वि., ठाँटी	१	४५२	४९४	९४६
१५१	गण्डकी	भिमसेनथापा गा.पा.	७	लक्ष्मीज्योती आधारभूत विद्यालय, नारायणपुर	१	२२१	२१६	४३७
१५२	गण्डकी	भिमसेनथापा गा.पा.	७	पाटनदेवी माध्यामिक विद्यालय, क्यामुन्टार	१	३३४	२९४	६२८
१५३	गण्डकी	भिमसेनथापा गा.पा.	८	जागेश्वर मा.वि., महादेवटार	२	६३२	६४६	१२७८
१५४	गण्डकी	भिमसेनथापा गा.पा.	८	भिमसेन आधारभूत विद्यालय,अमला भञ्ज्याङ	१	४२७	४३५	८६२
१५५	गण्डकी	शहिद लखन गा.पा.	१	बकेश्वर मा.वि., भोगटेनी	१	५१२	५२४	१०३६
१५६	गण्डकी	शहिद लखन गा.पा.	१	महेन्द्रशक्ति मा.वि., पुरानागाउँ	१	४३५	४५५	८९०
१५७	गण्डकी	शहिद लखन गा.पा.	१	ऋषीकुल माध्यामिक विद्यालय, दिप्लिङ	१	३७९	३९०	७६९
१५८	गण्डकी	शहिद लखन गा.पा.	२	बालस्मृति आधारभूत विद्यालय सुन्तलाबारी	३	१०६६	११०५	२१७१
१५९	गण्डकी	शहिद लखन गा.पा.	३	मनकामना मावि मनकामना	२	५७६	५९४	११७०
१६०	गण्डकी	शहिद लखन गा.पा.	३	गंगाधर्म माध्यामिक विद्यालय, दारसिङ	२	८८५	८११	१६९६
१६१	गण्डकी	शहिद लखन गा.पा.	४	प्रगती आधारभूत विद्यालय, तेर्सै	१	२७७	२१८	४९५
१६२	गण्डकी	शहिद लखन गा.पा.	४	सिंजाली मा.वि., कोटगाउँ	१	२५०	२५१	५०१

१६३	गण्डकी	शहिद लखन गा.पा.	४	महारूद्र आधारभूत विद्यालय, भाल्दी	१	५०७	५४६	१०५३
१६४	गण्डकी	शहिद लखन गा.पा.	५	जलदेवी मा.वि., तिनमाने	१	४५९	५५७	१०१६
१६५	गण्डकी	शहिद लखन गा.पा.	५	वडा ५ को कार्यालय, जुम्ली चौतारा	१	३९४	३६३	७५७
१६६	गण्डकी	शहिद लखन गा.पा.	६	भगवती हिमालय मा.वि., बतासे	२	५५१	६१३	११६४
१६७	गण्डकी	शहिद लखन गा.पा.	६	हिमालय मा.वि., बासकोट	२	७३१	८६८	१५९९
१६८	गण्डकी	शहिद लखन गा.पा.	६	सरस्वती कफी भवन, घले डाँडा	१	३४०	३१३	६५३
१६९	गण्डकी	शहिद लखन गा.पा.	७	शहिदस्मृति मा.वि., खाब्दी भडजाड	२	६६८	७४९	१४१७
१७०	गण्डकी	शहिद लखन गा.पा.	७	चण्डिका आधारभूत विद्यालय, लाखेडाँडा	२	८५२	९३२	१७८४
१७१	गण्डकी	शहिद लखन गा.पा.	८	रामेश्वरी मा.वि., मैलुड	३	१२६५	१३४४	२६०९
१७२	गण्डकी	शहिद लखन गा.पा.	९	भिमसेन आधारभूत विद्यालय, रामभञ्ज्याड	२	५६०	५५८	१११८
१७३	गण्डकी	शहिद लखन गा.पा.	९	जनशक्ति मा.वि., बदेलीडाँडा	२	८८३	८३६	१७१९
१७४	गण्डकी	सिरानचोक गा.पा.	१	नेपाने मा.वि., नेपाने	१	२८८	२७९	५६७
१७५	गण्डकी	सिरानचोक गा.पा.	१	जीवन माध्यामिक विद्यालय, सिम्पानीडाँडा	१	३८३	३३४	७१७
१७६	गण्डकी	सिरानचोक गा.पा.	१	महेन्द्रज्योती आधारभूत विद्यालय, भिरसिड	१	३२३	३११	६३४
१७७	गण्डकी	सिरानचोक गा.पा.	२	आहाल भञ्ज्याड मा.वि., राम्चे	२	६०६	६३६	१२४२
१७८	गण्डकी	सिरानचोक गा.पा.	२	सुर्योदय आधारभूत विद्यालय, खनालथोक	१	२६९	२५०	५१९
१७९	गण्डकी	सिरानचोक गा.पा.	२	झिमेक महिपते मा.वि., महीपते	१	४२८	४०१	८२९
१८०	गण्डकी	सिरानचोक गा.पा.	३	चम्पावती मा.वि., निवारे	२	५९८	५९२	११९०
१८१	गण्डकी	सिरानचोक गा.पा.	३	सरस्वती आधारभूत विद्यालय, तेस्ने	१	५२०	५१८	१०३८
१८२	गण्डकी	सिरानचोक गा.पा.	३	महेन्द्रलिला मा.वि., नवलपुर	१	४६९	४३१	९००
१८३	गण्डकी	सिरानचोक गा.पा.	४	जनज्योती माध्यामिक विद्यालय, जैसीथोक	१	४५५	४५२	९०७
१८४	गण्डकी	सिरानचोक गा.पा.	४	सर्वोदय माध्यामिक विद्यालय, माझगाउँ	१	४२५	३८७	८१२
१८५	गण्डकी	सिरानचोक गा.पा.	४	धर्मवती माध्यामिक विद्यालय, चोरकाटे	१	४९९	५०१	१०००
१८६	गण्डकी	सिरानचोक गा.पा.	५	चित्रेपोखरी मा.वि., चित्रेपोखरी	२	७१३	६७१	१३८४
१८७	गण्डकी	सिरानचोक गा.पा.	५	मण्डली मा.वि., मैदान	२	६६२	६३०	१२९२
१८८	गण्डकी	सिरानचोक गा.पा.	६	नामरुकदेवी माध्यामिक विद्यालय, पातले	१	२१७	१९५	४१२

१८९	गण्डकी	सिरानचोक गा.पा.	६	संसारी महेन्द्र मा.वि., नयासाँघु	२	९३८	९८०	१९१८
१९०	गण्डकी	सिरानचोक गा.पा.	६	हिमाली मा.वि., सान्नानी भञ्ज्याङ	१	२३५	२१०	४४५
१९१	गण्डकी	सिरानचोक गा.पा.	७	जनकल्याण मा.वि., गोहोरे	१	४८५	४८१	९६६
१९२	गण्डकी	सिरानचोक गा.पा.	७	सूर्यज्योती माध्यामिक विद्यालय, पार्टीभञ्ज्याङ	१	३५३	३३१	६८४
१९३	गण्डकी	सिरानचोक गा.पा.	७	चन्द्रोदय मा.वि., सिम्ले	१	५४४	५२३	१०६७
१९४	गण्डकी	सिरानचोक गा.पा.	८	फिनाम आधारभूत विद्यालय, फिनाम	१	२९६	२९१	५८७
१९५	गण्डकी	सिरानचोक गा.पा.	८	जनज्योती मा.वि., चिप्लेटी	२	५४३	५७६	१११९
१९६	गण्डकी	सिरानचोक गा.पा.	८	परोपकार आदर्श मा.वि., जौवारी	२	५५४	५३५	१०८९
१९७	गण्डकी	बारपाक सुलीकोट गा.पा.	१	हिमालय मा.वि., बारपाक	२	५६२	६०१	११६३
१९८	गण्डकी	बारपाक सुलीकोट गा.पा.	२	कन्यादेवी माध्यामिक विद्यालय, पोखरी	१	१३५	१५७	२९२
१९९	गण्डकी	बारपाक सुलीकोट गा.पा.	२	भगवती मा.वि., मान्द्रे	१	३७५	३८६	७६१
२००	गण्डकी	बारपाक सुलीकोट गा.पा.	२	बारपाक स्वास्थ्य चौकी, बारपाक	२	७६२	९०३	१६६५
२०१	गण्डकी	बारपाक सुलीकोट गा.पा.	३	भानु माध्यामिक विद्यालय, प्रेमबजार	१	२३५	२१४	४४९
२०२	गण्डकी	बारपाक सुलीकोट गा.पा.	३	सिन्धु आधारभूत विद्यालय, चिसापानी	१	२१०	१९३	४०३
२०३	गण्डकी	बारपाक सुलीकोट गा.पा.	३	माझथर मा.वि., माझथर	२	९५३	८९९	१८५२
२०४	गण्डकी	बारपाक सुलीकोट गा.पा.	४	हिमालय मा.वि., सौरपानी	३	१२८१	१२६०	२५४१
२०५	गण्डकी	बारपाक सुलीकोट गा.पा.	४	सिद्धार्थ मा.वि., नडपाङ	१	४०१	४३०	८३१
२०६	गण्डकी	बारपाक सुलीकोट गा.पा.	४	दुर्गा मा.वि., रन्चोक	२	५४८	५५१	१०९९
२०७	गण्डकी	बारपाक सुलीकोट गा.पा.	५	गा.वि.स. भवन ताकुमाझलाकुरीबोट	२	७३४	७१३	१४४७
२०८	गण्डकी	बारपाक सुलीकोट गा.पा.	५	चन्द्रकला माध्यामिक विद्यालय, आरुखर्क	१	३३६	३२९	६६५
२०९	गण्डकी	बारपाक सुलीकोट गा.पा.	६	माइकोट मा.वि., कोटथोक	२	५४४	५८५	११२९

२१०	गण्डकी	बारपाक सुलीकोट गा.पा.	६	अन्तरज्योती मा.वि., डाँडागाउ	२	६२०	६१३	१२३३
२११	गण्डकी	बारपाक सुलीकोट गा.पा.	६	सूर्यज्योती मा.वि., ताकु	१	४६५	४६७	९३२
२१२	गण्डकी	बारपाक सुलीकोट गा.पा.	७	शैलपुत्री मा.वि., देउराली	१	४७७	५५९	१०३६
२१३	गण्डकी	बारपाक सुलीकोट गा.पा.	७	मैना आधारभूत विद्यालय, ग्याजी	१	३४५	३५५	७००
२१४	गण्डकी	बारपाक सुलीकोट गा.पा.	८	भवानी आधारभूत विद्यालय, पन्दुड	२	६८४	६६४	१३४८
२१५	गण्डकी	बारपाक सुलीकोट गा.पा.	८	सामुदायिक भवन, गैरीछाप	१	४३९	५०७	९४६
		मतदानस्थल संख्या	२१५	जम्मा	३११	१०८२६०	११०३०३	२१८५६३

स्रोत:- जिल्ला निर्वाचन कार्यालय, गोरखा

११.५ जिल्ला समन्वय समितिका पदाधिकारीहरू

गोरखा जिल्लामा निर्वाचित जिल्ला समन्वय समितिका पदाधिकारीहरूको विवरण तलका तालिकामा देखाइएको छ।

तालिका नं. ११.५

क्र.सं	उम्मेदवारको नाम	वडा नं.	निर्वाचित पद	कैफियत
१	मोहन बहादुर थापा मगर		प्रमुख	निर्वाचित
२	लिला परियार		उपप्रमुख	निर्वाचित
३	गंगा बहादुर बयलकोटी		द. वा अ. सं. सदस्य	निर्वाचित
४	प्रमिना घले		महिला सदस्य	निर्वाचित
५	मिरा उपरकोटी		महिला सदस्य	निर्वाचित
६	इन्दिरा देवकोटा		महिला सदस्य	निर्वाचित
७	शिव प्रसाद रेग्मी		सदस्य	निर्वाचित
८	मोहन ढकाल		सदस्य	निर्वाचित
९	मोहम्मद हकिम		सदस्य	निर्वाचित

स्रोत:- जिल्ला निर्वाचन कार्यालय, गोरखा

११.६ गोरखा जिल्लाको कार्यपालिकामा निर्वाचित सदस्यहरूको विवरण

तालिका नं. ११.६

क्र.सं.	पालिकाको नाम	निर्वाचित उम्मेदवारको नाम, थर	राजनीतिक दलको नाम	पद	अवस्था	कैफियत
१	गोरखा नगरपालिका	रन्जिता श्रेष्ठ	नेपाली कांग्रेस	महिला सदस्य	निर्वाचित	निर्विरोध निर्वाचित
२	गोरखा नगरपालिका	सिता अड्यामी	नेपाली कांग्रेस	महिला सदस्य	निर्वाचित	निर्विरोध निर्वाचित
३	गोरखा नगरपालिका	सावित्रा थापा पुलामी	नेपाली कांग्रेस	महिला सदस्य	निर्वाचित	निर्विरोध निर्वाचित
४	गोरखा नगरपालिका	अप्सरा नेपाली रेग्मी	नेपाली कांग्रेस	महिला सदस्य	निर्वाचित	निर्विरोध निर्वाचित
५	गोरखा नगरपालिका	कमला भट्ट	नेपाली कांग्रेस	महिला सदस्य	निर्वाचित	निर्विरोध निर्वाचित
६	गोरखा नगरपालिका	पवित्रा वि.क.	नेपाली कांग्रेस	दलित वा अल्पसंख्यक सदस्य	निर्वाचित	निर्विरोध निर्वाचित
७	गोरखा नगरपालिका	राम बहादुर रम्तेल	नेपाल कम्युनिष्ट पार्टी (एकिकृत समाजवादी)	दलित वा अल्पसंख्यक सदस्य	निर्वाचित	निर्विरोध निर्वाचित
८	गोरखा नगरपालिका	पम्फा गान्धारी	नेपाली कांग्रेस	दलित वा अल्पसंख्यक सदस्य	निर्वाचित	निर्विरोध निर्वाचित
९	पालुङटार नगरपालिका	मिन माया लामा	नेपाली कांग्रेस	महिला सदस्य	निर्वाचित	निर्विरोध निर्वाचित
१०	पालुङटार नगरपालिका	पम्फा विश्वकर्मा (सुनार)	नेपाल कम्युनिष्ट पार्टी (माओवादी केन्द्र)	महिला सदस्य	निर्वाचित	निर्विरोध निर्वाचित
११	पालुङटार नगरपालिका	मनिका अधिकारी लिम्बु	नेपाल कम्युनिष्ट पार्टी (माओवादी केन्द्र)	महिला सदस्य	निर्वाचित	निर्विरोध निर्वाचित
१२	पालुङटार नगरपालिका	मिना सुनार	नेपाल कम्युनिष्ट पार्टी (माओवादी केन्द्र)	महिला सदस्य	निर्वाचित	निर्विरोध निर्वाचित
१३	पालुङटार नगरपालिका	देवी माया योगी	नेपाल कम्युनिष्ट पार्टी (माओवादी केन्द्र)	महिला सदस्य	निर्वाचित	निर्विरोध निर्वाचित
१४	पालुङटार नगरपालिका	हर्क बहादुर नेपाली	नेपाली कांग्रेस	दलित वा अल्पसंख्यक सदस्य	निर्वाचित	निर्विरोध निर्वाचित

१५	पालुडटार नगरपालिका	अर्जुन वि.क.	नेपाल कम्युनिष्ट पार्टी (एकिकृत समाजवादी)	दलित वा अल्पसंख्यक सदस्य	निर्वाचित	निर्विरोध निर्वाचित
१६	पालुडटार नगरपालिका	पार्वती नेपाली	नेपाली कांग्रेस	दलित वा अल्पसंख्यक सदस्य	निर्वाचित	निर्विरोध निर्वाचित
१७	अजिरकोट गाउँपालिका	सदिका गुरुड	नेपाल कम्युनिष्ट पार्टी (माओवादी केन्द्र)	महिला सदस्य	निर्वाचित	निर्विरोध निर्वाचित
१८	अजिरकोट गाउँपालिका	उमा गुरुड	नेपाल कम्युनिष्ट पार्टी (माओवादी केन्द्र)	महिला सदस्य	निर्वाचित	निर्विरोध निर्वाचित
१९	अजिरकोट गाउँपालिका	विन्दा तामाङ	नेपाल कम्युनिष्ट पार्टी (माओवादी केन्द्र)	महिला सदस्य	निर्वाचित	निर्विरोध निर्वाचित
२०	अजिरकोट गाउँपालिका	कमला सुनार	नेपाल कम्युनिष्ट पार्टी (माओवादी केन्द्र)	महिला सदस्य	निर्वाचित	निर्विरोध निर्वाचित
२१	अजिरकोट गाउँपालिका	धन राज घले	नेपाल कम्युनिष्ट पार्टी (माओवादी केन्द्र)	दलित वा अल्पसंख्यक सदस्य	निर्वाचित	निर्विरोध निर्वाचित
२२	अजिरकोट गाउँपालिका	मनिल परियार	नेपाल कम्युनिष्ट पार्टी (माओवादी केन्द्र)	दलित वा अल्पसंख्यक सदस्य	निर्वाचित	निर्विरोध निर्वाचित
२३	आरुघाट गाउँपालिका	हजुरी खनाल क्षेत्री	नेपाली कांग्रेस	महिला सदस्य	निर्वाचित	निर्विरोध निर्वाचित
२४	आरुघाट गाउँपालिका	बुद्धि माया वि.क.	नेपाली कांग्रेस	महिला सदस्य	निर्वाचित	निर्विरोध निर्वाचित
२५	आरुघाट गाउँपालिका	विष्णु बराम	नेपाली कांग्रेस	महिला सदस्य	निर्वाचित	निर्विरोध निर्वाचित
२६	आरुघाट गाउँपालिका	गोमा ढकाल	नेपाली कांग्रेस	महिला सदस्य	निर्वाचित	निर्विरोध निर्वाचित
२७	आरुघाट गाउँपालिका	राम कुमार उपरकोटी	नेपाली कांग्रेस	दलित वा अल्पसंख्यक सदस्य	निर्वाचित	
२८	आरुघाट गाउँपालिका	पदम बहादुर घले	नेपाली कांग्रेस	दलित वा अल्पसंख्यक सदस्य	निर्वाचित	
२९	गण्डकी गाउँपालिका	कुन्ती माया प्रजा	नेपाल कम्युनिष्ट पार्टी (माओवादी केन्द्र)	महिला सदस्य	निर्वाचित	निर्विरोध निर्वाचित
३०	गण्डकी गाउँपालिका	लक्ष्मी श्रेष्ठ	नेपाल कम्युनिष्ट पार्टी (माओवादी केन्द्र)	महिला सदस्य	निर्वाचित	निर्विरोध निर्वाचित
३१	गण्डकी गाउँपालिका	तारा परियार	नेपाल कम्युनिष्ट पार्टी (माओवादी केन्द्र)	महिला सदस्य	निर्वाचित	निर्विरोध निर्वाचित
३२	गण्डकी गाउँपालिका	अ माया राना मगर	नेपाल कम्युनिष्ट पार्टी (माओवादी केन्द्र)	महिला सदस्य	निर्वाचित	निर्विरोध निर्वाचित

३३	गण्डकी गाउँपालिका	लक्ष्मी बागदास	नेपाल कम्युनिष्ट पार्टी (माओवादी केन्द्र)	दलित वा अल्पसंख्यक सदस्य	निर्वाचित	निर्विरोध निर्वाचित
३४	गण्डकी गाउँपालिका	सिताराम विश्वकर्मा	नेपाल कम्युनिष्ट पार्टी (माओवादी केन्द्र)	दलित वा अल्पसंख्यक सदस्य	निर्वाचित	निर्विरोध निर्वाचित
३५	सिरानचोक गाउँपालिका	रु माया गुरुड	नेपाली कांग्रेस	महिला सदस्य	निर्वाचित	
३६	सिरानचोक गाउँपालिका	मन माया गुरुड	नेपाली कांग्रेस	महिला सदस्य	निर्वाचित	
३७	सिरानचोक गाउँपालिका	शान्ति कुमाल	नेपाली कांग्रेस	महिला सदस्य	निर्वाचित	
३८	सिरानचोक गाउँपालिका	विमला सिर्मल	नेपाली कांग्रेस	महिला सदस्य	निर्वाचित	
३९	सिरानचोक गाउँपालिका	दुर्गा बहादुर घले गुरुड	नेपाली कांग्रेस	दलित वा अल्पसंख्यक सदस्य	निर्वाचित	
४०	सिरानचोक गाउँपालिका	लक्ष्मी मिजार	नेपाली कांग्रेस	दलित वा अल्पसंख्यक सदस्य	निर्वाचित	
४१	बारपाक सुलिकोट गाउँपालिका	आशिका गुरुड	नेपाल कम्युनिष्ट पार्टी (माओवादी केन्द्र)	महिला सदस्य	निर्वाचित	निर्विरोध निर्वाचित
४२	बारपाक सुलिकोट गाउँपालिका	जानुका देवी पनेरु	नेपाल कम्युनिष्ट पार्टी (माओवादी केन्द्र)	महिला सदस्य	निर्वाचित	निर्विरोध निर्वाचित
४३	बारपाक सुलिकोट गाउँपालिका	माया देवी गुरुड	नेपाल कम्युनिष्ट पार्टी (माओवादी केन्द्र)	महिला सदस्य	निर्वाचित	निर्विरोध निर्वाचित
४४	बारपाक सुलिकोट गाउँपालिका	सन्त कुमारी बराम	नेपाल कम्युनिष्ट पार्टी (माओवादी केन्द्र)	महिला सदस्य	निर्वाचित	निर्विरोध निर्वाचित
४५	बारपाक सुलिकोट गाउँपालिका	राजु सुनार	नेपाल कम्युनिष्ट पार्टी (माओवादी केन्द्र)	दलित वा अल्पसंख्यक सदस्य	निर्वाचित	निर्विरोध निर्वाचित
४६	बारपाक सुलिकोट गाउँपालिका	शुभप्रभात नेपाली	नेपाल कम्युनिष्ट पार्टी (माओवादी केन्द्र)	दलित वा अल्पसंख्यक सदस्य	निर्वाचित	निर्विरोध निर्वाचित
४७	धार्चे गाउँपालिका	सुन माया वि.क.	नेपाल कम्युनिष्ट पार्टी (माओवादी केन्द्र)	महिला सदस्य	निर्वाचित	निर्विरोध निर्वाचित
४८	धार्चे गाउँपालिका	पास माया गुरुड	नेपाल कम्युनिष्ट पार्टी (माओवादी केन्द्र)	महिला सदस्य	निर्वाचित	निर्विरोध निर्वाचित

४९	धार्चे गाउँपालिका	अनार्त गुरुड	नेपाल कम्युनिष्ट पार्टी (माओवादी केन्द्र)	महिला सदस्य	निर्वाचित	निर्विरोध निर्वाचित
५०	धार्चे गाउँपालिका	देवी सुनार	नेपाल कम्युनिष्ट पार्टी (माओवादी केन्द्र)	महिला सदस्य	निर्वाचित	निर्विरोध निर्वाचित
५१	धार्चे गाउँपालिका	जक सिङ घले	नेपाल कम्युनिष्ट पार्टी (माओवादी केन्द्र)	दलित वा अल्पसंख्यक सदस्य	निर्वाचित	निर्विरोध निर्वाचित
५२	धार्चे गाउँपालिका	मित्र बहादुर सुनार	नेपाल कम्युनिष्ट पार्टी (माओवादी केन्द्र)	दलित वा अल्पसंख्यक सदस्य	निर्वाचित	निर्विरोध निर्वाचित
५३	भिमसेनथापा गाउँपालिका	सम्झना नेपाली बसेल	नेपाल कम्युनिष्ट पार्टी (माओवादी केन्द्र)	महिला सदस्य	निर्वाचित	
५४	भिमसेनथापा गाउँपालिका	टंक कुमारी वि.क.	नेपाली कांग्रेस	महिला सदस्य	निर्वाचित	
५५	भिमसेनथापा गाउँपालिका	पार्वती थापा	नेपाली कांग्रेस	महिला सदस्य	निर्वाचित	
५६	भिमसेनथापा गाउँपालिका	कमला खनाल	नेपाली कांग्रेस	महिला सदस्य	निर्वाचित	
५७	भिमसेनथापा गाउँपालिका	कृष्ण बहादुर सुर्खेती	नेपाल कम्युनिष्ट पार्टी (माओवादी केन्द्र)	दलित वा अल्पसंख्यक सदस्य	निर्वाचित	
५८	भिमसेनथापा गाउँपालिका	गोपाल विश्वकर्मा	नेपाल कम्युनिष्ट पार्टी (माओवादी केन्द्र)	दलित वा अल्पसंख्यक सदस्य	निर्वाचित	
५९	शहिदलखन गाउँपालिका	गिता परियार	नेपाल कम्युनिष्ट पार्टी (माओवादी केन्द्र)	महिला सदस्य	निर्वाचित	
६०	शहिदलखन गाउँपालिका	लिना थापा	नेपाली कांग्रेस	महिला सदस्य	निर्वाचित	
६१	शहिदलखन गाउँपालिका	हस्त कुमारी गुरुड	नेपाली कांग्रेस	महिला सदस्य	निर्वाचित	
६२	शहिदलखन गाउँपालिका	विमला हुंगाना अंगाई	नेपाल कम्युनिष्ट पार्टी (माओवादी केन्द्र)	महिला सदस्य	निर्वाचित	
६३	शहिदलखन गाउँपालिका	शोभा नेपाली	नेपाली कांग्रेस	दलित वा अल्पसंख्यक सदस्य	निर्वाचित	
६४	शहिदलखन गाउँपालिका	कृष्ण बहादुर प्रजा	नेपाल कम्युनिष्ट पार्टी (माओवादी केन्द्र)	दलित वा अल्पसंख्यक सदस्य	निर्वाचित	
६५	चुमनुब्री गाउँपालिका	सुनाम साङमो (लामा)	नेपाली कांग्रेस	महिला सदस्य	निर्वाचित	
६६	चुमनुब्री गाउँपालिका	कुन्छोक डोल्मा लामा	नेपाली कांग्रेस	महिला सदस्य	निर्वाचित	
६७	चुमनुब्री गाउँपालिका	छिरिङ भुटी लामा	नेपाली कांग्रेस	महिला सदस्य	निर्वाचित	

६८	चुमनुव्री गाउँपालिका	ढोलमा लामा	नेपाली कांग्रेस	महिला सदस्य	निर्वाचित	
६९	चुमनुव्री गाउँपालिका	रुवेश घले	नेपाली कांग्रेस	दलित वा अल्पसंख्यक सदस्य	निर्वाचित	
७०	चुमनुव्री गाउँपालिका	गणेश विश्वकर्मा	नेपाली कांग्रेस	दलित वा अल्पसंख्यक सदस्य	निर्वाचित	

स्रोत:- जिल्ला निर्वाचन कार्यालय, गोरखा

११.७ प्रतिनिधिसभा र प्रदेशसभामा निर्वाचित पदाधिकारीहरू

प्रतिनिधिसभा र प्रदेशसभा निर्वाचन २०७९ सालमा निर्वाचित गोरखा जिल्लाको पदाधिकारीहरूको विवरण तलको तालिकामा देखाइएको छ ।

तालिका नं. ११.७.१

प्रतिनिधिसभामा निर्वाचित पदाधिकारीहरूको विवरण

प्रदेश	जिल्ला	प्रतिनिधि सभा क्षेत्र	उम्मेदवारको नाम	लिंग	उमेर	राजनीतिक दल	प्राप्त मत	कैफियत
गण्डकी प्रदेश	गोरखा	प्रतिनिधि सभा सदस्य निर्वाचन क्षेत्र नं १	राजेन्द्र बजगाई	पुरुष	४९	नेपाली काँग्रेस	३३४२८	निर्वाचित
गण्डकी प्रदेश	गोरखा	प्रतिनिधि सभा सदस्य निर्वाचन क्षेत्र नं २	पुष्प कमल दाहाल {प्रचण्ड}	पुरुष	६६	नेपाल कम्युनिष्ट पार्टी (माओवादी केन्द्र)	२६१०९	निर्वाचित

स्रोत:- निर्वाचन आयोग नेपाल

तालिका नं. ११.७.२

प्रदेशसभामा निर्वाचित पदाधिकारीहरूको विवरण

प्रदेश	जिल्ला	प्रदेशसभा क्षेत्र	प्रतिनिधि सभा क्षेत्र	उम्मेदवारको नाम	लिंग	उमेर	राजनीतिक दल	प्राप्त मत	कैफियत
गण्डकी	गोरखा	प्रदेश सभा सदस्य निर्वाचन क्षेत्र नं १	प्रतिनिधि सभा सदस्य निर्वाचन क्षेत्र नं १	कृष्ण प्रसाद धिताल	पुरुष	६२	नेपाल कम्युनिष्ट पार्टी (माओवादी केन्द्र)	१५४५७	निर्वाचित
गण्डकी	गोरखा	प्रदेश सभा सदस्य निर्वाचन क्षेत्र नं १	प्रतिनिधि सभा सदस्य निर्वाचन क्षेत्र नं २	फणीन्द्र देवकोटा	पुरुष	४६	नेपाल समाजवादी पार्टी	१२४१८	निर्वाचित

जिल्ला वस्तुगत विवरण, गोरखा-२०८०

गण्डकी	गोरखा	प्रदेश सभा सदस्य निर्वाचन क्षेत्र नं २	प्रतिनिधि सभा सदस्य निर्वाचन क्षेत्र नं २	सुरेन्द्र राज पाण्डे	पुरुष	५८	नेपाली काँग्रेस	१६८८७	निर्वाचित
गण्डकी	गोरखा	प्रदेश सभा सदस्य निर्वाचन क्षेत्र नं २	प्रतिनिधि सभा सदस्य निर्वाचन क्षेत्र नं १	नन्द प्रसाद न्यौपाने	पुरुष	४२	नेपाली काँग्रेस	१६२६५	निर्वाचित

स्रोत:- निर्वाचन आयोग नेपाल

खण्ड-१२ सुशासन

१२.१ गोरखा जिल्लामा रहेका सरकारी कार्यालयहरूको विवरण

गोरखा जिल्लामा रहेका सरकारी कार्यालयहरूको कार्यालय प्रमुख, सम्बन्धित कार्यालयको नाम र सम्पर्क नं. सम्बन्धि संक्षिप्त तथ्याङ्कलाई देहाय बमोजिम तालिकामा प्रस्तुत गरिएको छ।

संघीय कार्यालयहरूको कार्यालय प्रमुखको नाम तथा सम्पर्क नम्बरहरू					
कार्यालयको नाम	दर्जा	कार्यालय प्रमुखको नाम	कार्यालय नम्बर	मोवाइल नम्बर	कार्यालयको इमेल ठेगाना
गोरखा जिल्ला अदालत	जि.न्या.	श्री तेजेन्द्र प्रसाद शर्मा सापकोटा	४२०१९५	९८५५०४५६७८	info.dcgorkha@supremecourt.gov.np
जिल्ला प्रशासन कार्यालय गोरखा	प्र.जि.अ.	श्री भोला दाहाल	४२०१३३	९८५६०५७७७७	dao.gorkha@gmail.com
जिल्ला प्रशासन कार्यालय	स.प्र.जि.अ.	श्री श्रीनाथ पौडेल	४२०१३३	९८५६०५७७७८	dao.gorkha@gmail.com
रिपुमर्दन गण	प्र.से.	श्री हेमराज विष्ट	४११२००	९८५६०५५२५२	bn-ripumardan@nepalarmy.mil.np
जिल्ला प्रहरी कार्यालय	प्र.उ.	श्री अनुपम श्रेष्ठ	४२०२३७, ४२०१९९	९८५६०५५५५५	dpogorkhakarya@gmail.com
राष्ट्रिय अनुसन्धान जिल्ला कार्यालय	उप. अ.अ.	श्री जयेन्द्र प्रसाद उपाध्याय		९८५६०४०६७४	nidgorkha@gmail.com
जिल्ला समन्वय समितिको कार्यालय	जि.स.अ.	श्री नानी बाबु पोखरेल	४२०२३८, ४२०१४४	९८५६००८२२२	ddcgorkha@gmail.com
सशस्त्र प्रहरी बल नेपाल नं २९ हे. क्वा गुल्म	स.प्र.ना. उ	श्री सुमन बोगटी	४२१३६६	९८५१२७२२३३	apfgorkha.coy@gmail.com
कोष तथा लेखा नियन्त्रक कार्यालय	प्र.को.नि.	श्री महेन्द्र प्रसाद भण्डारी	४२०१४०	९८५६०४०५९८	gorkha.dco@fcgo.gov.np
शिक्षा विकास तथा समन्वय इकाई,	उपसचिव (इकाई प्रमुख)	श्री सुवासचन्द्र आचार्य	६४४२०५५५	९८५६०४०१५५	gorkhadeo@gmail.com
जिल्ला सरकारी वकिल कार्यालय	जि.न्यायधिवक्ता	श्री सुरेन्द्रराज काफ्ले	४२०१३८	९८५६०१५२१०	dgao.gorkha@ag.gov.np

जिल्ला निर्वाचन कार्यालय	जि.नि.अ.	श्री टेक बहादुर कोइराला	४२०७९६	९८५६०४०७९६	ec.deo36@gmail.com
मालपोत कार्यालय	कार्यालय प्रमुख	श्री नन्दुबहादुर खड्का	०६४-४२०२०१	९८५६०४३४४४	gorkha@dolma.gov.np
जिल्ला हुलाक कार्यालय	जि.हु.अ.	श्री बिनोद प्रसाद गैरे	४२०११२	९८५६०७०११२	postofficegorkha@gmail.com
गोरखा दरवार हेरचाह अड्डा	का.प्र.	श्री हरि प्रसाद भुसाल	४२०१८८	९८४३३८५७४५	gorkhadurbar91@gmail.com
गोरखा दरवार संग्रहालय	का.प्र.	श्री नवराज अधिकारी	४२०१४५	९८५६०४३१४५	gorkhamuseum@gmail.com
तथ्याडक कार्यालय	नि.का.प्र.	श्री विनोद विश्वकर्मा	४२०१९८	९८५६०७०१९८	sogorkha98@gmail.com
नेपाल टेलिकम	का.प्र.	संरोज अर्याल	४२०३३३, ४२०२२२	9851356800	ppsgrk@ntc.net.np
कारागार कार्यालय, गोरखा	जेलर	रिम बहादुर जि.टी	४२०१९७	९८५६०८६७७७	dopmgorkha@gmail.com, gorkha.it@dopm.gov.np
गोरखा सडक योजना, गोरखा	यो.प्र.	श्री अमिन्द्र खड्का	४२१०४१	९८५६०४३४८८	sadak_11kcbbrp@yahoo.com 11kiloroad@gmail.com
नापी कार्यालय	का.प्र.	श्री विनोद श्रेष्ठ	४२०१९१	९८५६०७०१९१	gorakha@dos.gov.np gorkhanapi123@gmail.com
खाद्य व्यवस्था तथा व्यापार कम्पनी लिमिटेड शाखा कार्यालय, गोरखा	शा.प्र.	मुनिलाल कुशवाहा	४२०१०१	9856005101	nfcgorkha@gmail.com
नेपाल बिद्युत प्राधिकरण गोरखा बितरण केन्द्र	का.प्र.	श्री चिज बहादुर गुरुङ	४२०४७७	९८५६०४३१७७	neagorkha@gmial.com
ने.वि.प्रा.आरुघाट वितरण केन्द्र	का.प्र.	श्री हेमराज चापागाई	४११०७५	९८५६०१३०७७	aarughat@nea.org.np
इलाका प्रशासन कार्यालय सिर्दिवास	का.शा. अ.	श्री राम प्रसाद शर्मा		९७५१०६२५५५	
जिल्ला आयोजना कार्यान्वयन इकाई(शिक्षा) DUPIU	इ.प्र.	श्री प्रकाश महर्जन	४२०३६४	९८५६०१०९१५	dpiugorkha@gmail.com
(PMAMP) प्रधानमन्त्री कृषि आधुनिकिकरण परियोजना, परियोजना कार्यान्वयन एकाई, गोरखा	व.कृ. अ.	श्री पुर्ण ढुंगाना	४२०३१६	९८५६०१०९१०	pmamp.piu.gorkha@gmail.com
पालुडटार कुण्डुटार सिंचाई आयोजना	आ.प्र.	श्री शंकर बुढाथोकी	०६४-५९००३६	९८५६०७१८८९	pkip2075@gmail.com
पुष्पलाल(मध्यपहाडी) राजमार्ग योजना कार्यालय,	आ.प्र.	श्री नरेन्द्र प्रसाद भट्ट		९८५६०४३२७६	pnh.gorkha@gmail.com
नेपाली सेना बेटिघाट आरुघाट लार्केभन्ज्याड सडक निर्माण कार्यदल	सेनानी	श्री विनोद भट्ट		९८५१०१६५३३	
खाद्य प्रविधि तथा गुण नियन्त्रण डिभिजन कार्यालय, दमौली तनहुँ।	खा.अ.अ.	श्री प्रसान्त पोखरेल	०६५-५६०९७५	९८५६०६१५८१	ftqcdodamauli@gmail.com
श्री बुढिगण्डकी जलविद्युत आयोजना वातावरण,मुआब्जा वितरण, पुनर्वास तथा पुनर्स्थापना इकाई, गण्डकी -८ गोरखा	आ.प्र.	डा. जगत कुमार श्रेष्ठ		९८५११६१३५०	
युवा स्वरोजगार कोष	स.स.			९८५६०४०८०३	dhurbap12@gmail.com
जिल्ला ट्राफिक प्रहरी कार्यालय, गोरखा	प्र. ना.नी	श्री वेद प्रसाद भण्डारी		९८५६०९०५१८	dtpo.gorkha@gmail.com

खाद्य तथा पोषण सुरक्षा सुधार आयोजना क्लस्टर इकाई गोरखा	ब. क. अ.	श्री केशव देवकोटा		९८५६०७०७४५	fansep.gorkha@gmail.com
लाकै भन्सार जगत	प्रमुख	श्री मधुसुधन पोखरेल		९८४७१२८९२३	
राष्ट्रिय बाणिज्य बैंक गोरखा	प्रबन्धक	सोमनाथ पौडेल	४२०१५५	९८५६०४०३१०	gorkha@rbb.com.np
कृषि विकास बैंक	प्रबन्धक	श्री लेश कुमार श्रेष्ठ	४२०१६६	9851318666	gorkha.branch@adbl.gov.np
मनासलु संरक्षण क्षेत्र, सम्पर्क कार्यालय, गोरखा	संरक्षण अधिकृत	श्री प्रकाश उप्रेती	064-421387	9856021387	mca.liasonoffice@gmail.com
करदाता सेवा कार्यालय गोरखा	क.अ.	श्री हिमलाल चापागाई	64420066	९८५६०७२०६६	tso-gorkha@ird.gov.np
ईलाका मालपोत कार्यालय, सिर्दिवास	का.प्र.	श्री सुदिप अधिकारी			sirdibas@dolma.gov.np
नापी कार्यालय, सिर्दिवास	नि.का.प्र.	श्री रामचन्द्र सिग्देल		९८५६०२२९११	sirdibas@dos.gov.np
गोरखा अस्पताल, गोरखा	नि मे सु	डा श्री हरि कुमार श्रेष्ठ	०६४-४२०९१८	९८५६०१०९१८	docgorkhahospital@gmail.com
गोरखा बहुप्राविधिक शिक्षालय पालुडटार					
मनासलु संरक्षण क्षेत्र आयोजना फिलिम गोरखा	आ.प्र.	श्री सन्तोष शेरचन		9856040284	ntncmcap1663@gmail.com

स्रोत — जिल्ला प्रशासन कार्यालय, गोरखा

१२.२ गोरखा जिल्लामा कार्यरत क्रियाशिल पत्रकारहरूको विवरण

गोरखामा कार्यरत क्रियाशिल पत्रकारहरू

क्रस	नाम	कार्यरत संस्था	फोन नम्बर	ईमेल
१.	नरहरी सापकोटा	नागरिक दैनिक, रेडियो गोरखा	९८५६०४०८९७	journalistnarahari@gmail.com
२	विकास मरहट्टा	अनलाइनखबर, गोरखा सेरोफेरो	९८४६९२६६९५	bikashmarahatta2043@gmail.com
३	आत्माराम श्रेष्ठ	नेपाल टेलिभिजन	९८५६०४०८८८	aatmasanti@yahoo.com
४	शिवप्रसाद उप्रेती	अन्नपूर्ण पोष्ट, दरौंदी	९८५६०४२७४४	gorkhasamachar@gmail.com
५	भिमलाल श्रेष्ठ	कान्तिपुर टेलिभिजन	९८४६०३९३९३	bhimlal@gmail.com
६	दिपक श्रेष्ठ	रासस, मनास्लु एफएम	९८४९५५८५७८	jalandeep@gmail.com

७	किरण लोहनी	च्वाईस एफएम, उज्यालो अनलाइन	९८४६०८९५९४	kanchho.chhoro@gmail.com
८	अनुपमा खनाल	च्वाईस एफएम, कारोबार दैनिक	९८४६०८९५९६	akhanal0@gmail.com
९	हरिराम उप्रेती	कान्तिपुर	९८४६१८८७०५	upretis150@gmail.com
१०.	मोहसिनअलि मियाँ	गोरखा समाचार, सिभिल खबर	९८५६०४०७६१	mak.mohasin@gmail.com
११	नरेन्द्र ढकाल	गोरखापत्र, रेडियो गोरखा	९८४६०९८०७३	nimesh.narendra@gmail.com
१२	कैलाश बाबु श्रेष्ठ	एभन्यूज, गोरखा समाचार	९८५६०४०५०९	kailashgorkha@yahoo.com
१३	गुणराज रोका	मातृभूमी एफएम	९८५६०४०५४७	gunarajroka@gmail.com
१७	केशव गुरुङ	नयाँ पत्रिका	९८४६७५५५२४	gurungkeshav5026@gmail.com
१८	मेलिना बराम	रेडियो गोरखा	९८४९५५५०८४	melina.baram761@gmail.com
१९	प्रतिक्षा आले	दरौदी दैनिक	९८१५१२९७३२	magarpratikshya360@gmail.com
२०	सुदिप श्रेष्ठ	गोरखा समाचार दैनिक	९८५६००४३००	sudipsth2076@gmail.com
२१	बिबर गुरुङ	गोरखा समाचार दैनिक	९८६१९९२७४२	bibargurung1344@gmail.com
२२	विराज त्रिपाठी	इअस्त्र न्यूज	९८५६००३७५७	eastranews@gmail.com
२३	संजित आले	सुरुवात दैनिक	९८१९१५२९२४	sanjitalmagar@gmail.com
२४	अस्मिता सिंखडा	रेडियो मनासलु	९८६१३४७२८१	asmitasimkhada45@gmail.com
२५	राजेश पौडेल	सुनौलो खबर	९८४५०९११०२	sunaulokhabar072@gmail.com
२६	सुजन न्यौपाने	सुनौलो खबर	९८५५०५६११९	sujanneupane052@gmail.com

स्रोत — पत्रकार महासंघ, गोरखा

१२.३ गोरखा जिल्ला अन्तरगतको गाउँपालिका/नगरपालिका कार्यालय प्रमुखको नाम थर र सम्पर्क नं.

क्र.स.	गा.पा./न.पा.	गा.पा./न.पा. का कार्यालय प्रमुखको नाम थर	सम्पर्क नं.
१	गण्डकी गा.पा.	श्री रिजेश उपरकोटी	९८५६०१०९७६
२	भिमसेन गा.पा.	चित्र बहादुर अधिकारी	९८५६०१००४५
३	शहिदलखन गा.पा.	बाबुराम मगर	९८५६०१०५३३
४	अजिरकोट गा.पा.	नवराज अवस्थी	९८५६०१००५५
५	वारपाक सुलिकोट गा.पा.	तुलसी राम आचार्य	९८५६०१००६०

६	आरुघाट गा.पा.	भिमसेन श्रेष्ठ	९८५६०१०१६३
७	चुमनुब्री गा.पा.	मनोज लामिछाने	९८५६००४०४६
८	धार्चे गा.पा.	काजीमान सुनार	९८५६०४१४५१
९	सिरानचोक गा.पा.	पर्काश घिमिरे	९८५६०१००५०
१०	गोरखा न.पा.	कृष्ण प्रसाद सुवेदी	९८५६०१८१११
११	पालुडटार न.पा.	गौतम भण्डारी	९८५६०६११११

अनुसूची -१

तथ्याङ्क कार्यालय गोरखामा कार्यरत कर्मचारीहरूको विवरण

क्र.स.	कर्मचारीको नाम थर	पद/दर्जा	स्थायी ठेगाना	सम्पर्क नं.	शैक्षिक योग्यता
१	श्री विनोद विश्वकर्मा	नि. कार्यालय प्रमुख	भीरकोट न.पा.-५, स्याङ्जा	९८४६१२२६७९	M.A.(Population)
२	श्री सुब्बा मान श्रेष्ठ	खरिदार	आरुघाट गा.पा.-८, गोरखा	९८४९६०५२३४	M.Sc. (Microbiology)
३	श्री राजेश कुमार साह	गणक	जनकपुरधाम उ.म.न.पा.-१३, धनुषा	९८४४५६९०६९	M.Ed. (Mathematics)
४	श्री निर्मल पुडासैनी	गणक	भिमसेनथापा गा.पा.-३ गोरखा	९८४५५९०७३६	M.Sc.(Statistics)
५	श्री प्रभु नारायण थारू	गणक	राजापुर न.पा.-९, बर्दिया	९८६८१०६६३३	B.Sc.(Statistics)
६	श्री हेमराज कट्टेल	का.स.(पाँचौ तह)	भिमसेनथापा गा.पा.-४ गोरखा	९८६६०५७११०	Primary level
७	श्री सुमित्रा पाण्डेय	का.स. (करार)	गोरखा न.पा.-७ गोरखा	९८४६४९२७०७	Primary level

अनुसूची -

कार्यालयको संरचना

यस कार्यालयको संगठन चित्र तपसिल अनुसार रहेको छ।

फोन नं:०६४-४२०१९८



नेपाल सरकार

प्रधानमन्त्री तथा मन्त्रिपरिषदको कार्यालय
राष्ट्रिय तथ्याङ्क कार्यालय
तथ्याङ्क कार्यालय, गोरखा
(गोरखा, लमजुङ, मनाङ)

दरवन्दी तथा कर्मचारी विवरण

नि. कार्यालय प्रमुख

श्री विनोद विश्वकर्मा

स्वीकृत दरवन्दी

तथ्याङ्क अधिकृत रा.प.तृ. (प्रा.).....	१
सुपरिवेक्षक रा.प.अन. प्र. (प्रा.).....	२
गणक रा.प.अन. द्वि. (प्रा.).....	३
लेखापाल रा.प.अन. प्र. (प्र.).....	१
खरिदार रा.प.अन. द्वि. (प्र.).....	३
का.स. श्रेणी विहीन.....	२
जम्मा.....	१२

हाल कार्यरत

सुपरिवेक्षक रा.प.अन. प्र. (प्रा.).....	१
गणक रा.प.अन. द्वि. (प्रा.).....	३
खरिदार रा.प.अन. द्वि. (प्र.).....	१
का.स. श्रेणी विहीन.....	२
जम्मा.....	७

सुपरिवेक्षक

- श्री विनोद विश्वकर्मा

गणक

- श्री राजेश कुमा साह
- श्री निर्मल पुडासैनी
- श्री प्रभु नारायाण थारू

खरिदार

- श्री सुब्बा मान श्रेष्ठ

का.स.

- श्री हेमराज कट्टेल
- श्री सुमित्रा पाण्डे

सन्दर्भ सामग्रीहरू

- १-राष्ट्रिय जनगणना,२०७८ संक्षिप्त नतिजा ,राष्ट्रिय तथ्याङ्क कार्यालय ,थापाथली काठमाण्डौ।
- २-राष्ट्रिय कृषि गणना,२०७८ को नतिजा प्रतिवेदनहरू,राष्ट्रिय तथ्याङ्क कार्यालय ,थापाथली काठमाण्डौ।
- ३-जिल्ला वस्तुगत विवरण, गोरखा,२०७४, तथ्याङ्क कार्यालय गोरखा।
- ४-जिल्ला वस्तुगत विवरण,लम्जुङ,२०७३,तथ्याङ्क कार्यालय गोरखा।
- ५-जिल्ला वस्तुगत विवरण,मनाङ,२०७३,तथ्याङ्क कार्यालय गोरखा।
- ६-गोरखा जिल्ला भित्रका अपाङ्गता भएका व्यक्तिहरूको विवरण-२०७९, सामाजिक विकास कार्यालय,गोरखा।
- ७-आ.व.२०७९/८०को प्रगति समीक्षा ,शिक्षा विकास तथा समन्वय इकाइ।
- ८-वार्षिक प्रतिवेदन आ.व.२०७/७९-मनास्लु संरक्षण क्षेत्र कार्यालय ,गोरखा।
- ९-वार्षिक प्रतिवेदन आ.व.२०७९/८० डिभिजन वन कार्यालय,गोरखा।
- १०-वार्षिक कार्यक्र तथा तथ्याङ्क पुस्तिका आ.व.२०७९/८०, कृषि ज्ञान केन्द्र गोरखा।

