

डोटी जिल्लाको वस्तुगत विवरण

२०८०



तथ्याङ्क कार्यालय डोटी



प्रधानमन्त्री तथा मन्त्रिपरिषद्को कार्यालय राष्ट्रिय तथ्याङ्क कार्यालय

फोन { ४२४५६४६
४२४५६४७
४२४५६४८
४२४५६४९
४२४९८०९
४२२८४०६

फ्याक्स: ९७७-१-२२७७२०
पो.ब.नं. ११०३१
रामशाहपथ
थापाथली, काठमाडौं

पत्र संख्या:

शुभकामना सन्देश

च.नं.:-

राष्ट्रिय तथ्याङ्क कार्यालयअन्तर्गत रहेका तथ्याङ्क कार्यालयहरूले आआफ्नो कार्यक्षेत्र रहेका जिल्लाहरूको जिल्ला वस्तुगत विवरण (District Profile) प्रकाशन गर्न लागेको सन्दर्भमा कार्यालयको तर्फबाट शुभकामना दिन चाहन्छु। यस प्रकाशनले सम्बन्धित जिल्लाको स्थानीय तह, सरकारी कार्यालय, संघसंस्था, सञ्चार जगत, अध्येता र आम प्रयोगकर्ताको समयसापेक्ष एवम् खण्डीकृत तथ्याङ्कको मागलाई सम्बोधन गर्ने विश्वास लिएको छु। स्थानीय तहको नीतिनिर्माण, निर्णय प्रक्रिया र योजना तर्जुमामा यस वस्तुगत विवरणमा समाविष्ट तथ्याङ्कहरू उपयोगी हुने अपेक्षा राखेको छु।

यस वस्तुगत विवरणको तयारी र प्रकाशनमा तथ्याङ्क संकलनदेखि, सम्पादन र प्रकाशनको चरणसम्म संलग्न तथ्याङ्क कार्यालयका कर्मचारीहरूलाई धन्यवाद दिन चाहन्छु। आगामी दिनमा यसका नवीन र परिमार्जित संस्करण प्रकाशन हुने विश्वास लिएको छु। भविष्यमा यसका परिमार्जित संस्करणहरूको प्रकाशनका लागि पाठकहरूबाट सदाभै रचनात्मक सुझाव र प्रतिक्रिया प्राप्त हुने विश्वास लिएको छु।

कार्तिक, २०८०

तेजम राया
प्रमुख तथ्याङ्क अधिकारी



नेपाल सरकार
गृह मन्त्रालय
जिल्ला प्रशासन कार्यालय
डोटी

टेलिफोन नं. ०९४-४२०९३३,
-४२०९४९,
-४२०९०८,
फ्याक्स नं. ०९४-४९९२९९
E-mail :- dao.doti68@gmail.com
Website:- daodoti.moha.gov.np

पत्र संख्या :

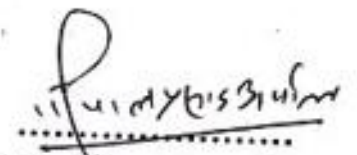
चलानी नं :

तथ्याङ्क कार्यालय डोटीले जिल्ला वस्तुगत विवरण, २०८० प्रकाशन गर्न लागेकोमा मलाई अत्यन्तै खुशी लागेको छ । पुस्तिकाकार यस प्रकाशनमा डोटी जिल्लाको जनसांख्यिक, भौगोलिक, आर्थिक, राजनैतिक, सामाजिक तथा साँस्कृतिक क्षेत्रका महत्वपूर्ण तथ्याङ्क एवम् जानकारीहरूलाई अद्यावधिकरूपमा सरल ढङ्गले प्रस्तुत गरिएको छ । यस प्रकाशनले जिल्लासँग संबन्धित भई गरिने विभिन्न प्रकारका अध्ययन-अनुसन्धान, सार्वजनिक नीति, योजना तथा कार्यक्रमको तर्जुमा, कार्यान्वयन र अनुगमनलाई प्रभावकारी बनाउन सहयोग पुग्ने छ । त्यसैगरी निजी सामुदायिक/सामाजिक क्षेत्रलाई व्यावसायिक एवम् अन्य आवश्यक निर्णय गर्नको लागि विभिन्न विषयमा वस्तुपरक जानकारी उपलब्ध हुने तथा सम्बद्ध सबैको तथ्याङ्कीय ज्ञानलाई सुदृढ गर्नको लागि योगदान पुग्ने विश्वास मैले लिएको छु ।



जिल्लाको विकास तथा शासन व्यवस्थापनको सिलसिलामा राज्यका सबै अङ्गहरू विशेषतः तीनवटै तहका सरकारका सबै प्रकारका निकायहरूले नीति, कानून, योजना, कार्यक्रमसँग संबन्धित निर्णय निर्माण गर्नु अगाडि वास्तविकतामा आधारित भई समस्या तथा आवश्यकता विश्लेषण गर्न र विवेकसम्मत निर्णय गर्न यस्ता तथ्याङ्कको आवश्यकता परिरहने परिप्रेक्ष्यमा यो पुस्तिका संबन्धित सबैको लागि उपयोगी र संग्रहणीय हुने अपेक्षा गर्दै पुस्तिका प्रकाशनमा संलग्न सबै कर्मचारीहरू तथा तथ्याङ्क कार्यालय डोटीलाई हार्दिक धन्यवाद दिन चाहन्छु ।

पौष, २०८०


(गोपालप्रसाद अर्याल)
प्रमुख जिल्ला अधिकारी



प.सं. २०८०/०८१
च.नं.

प्रकाशकीय

सबै क्षेत्रको विकासको मूल आधार सही तथ्याङ्क हो । तथ्याङ्क बिनाको योजनाले माग र आपूर्तिको सन्तुलन बुझ्न कठिन हुन्छ । माग र आपूर्तिको सन्तुलन नबुझेपछि सीमित स्रोत साधनको वितरण प्रणाली असमान, अवैज्ञानिक र अपारदर्शी हुन जान्छ । सङ्कलन गरिएको तथ्याङ्कको सही विश्लेषण गरी विभिन्न क्षेत्रहरूमा तथ्यमा आधारित निर्णय लिन तथ्याङ्कको महत्वपूर्ण भूमिका रहन्छ ।

राष्ट्रिय तथ्याङ्क कार्यालयबाट सञ्चालित विभिन्न गणना तथा सर्भेक्षण, जिल्ला स्थित विभिन्न सरकारी तथा गैरसरकारी कार्यालयहरूका प्रशासनिक अभिलेख, जिल्लाका सम्पूर्ण स्थानीय तहहरू, निजी तथा सहकारी संस्थाहरूबाट प्राप्त जनसांख्यिक, आर्थिक, सामाजिक, वातावरणीय, राजनैतिक तथा भौगोलिक लगायतका विवरणका आधारमा यस जिल्लाको **जिल्ला वस्तुगत विवरण** तयार पारिएको छ । यस प्रकाशनले डोटी जिल्लाको जिल्ला, स्थानीय तह र वडा स्तरका नीति, योजना तथा कार्यक्रम तर्जुमा गरी कार्यान्वयन, अनुगमन, मूल्याङ्कनमा सहयोग पुर्याउनुका साथै समग्र सार्वजनिक सेवा प्रवाहमा समेत सघाउ पुर्याउनेछ भन्ने आशा लिएको छु । यसमा हुनसक्ने सम्भावित कमी कमजोरी तथा त्रुटीलाई औँल्याई थप सुधार गर्नुपर्ने विषय भएमा अमूल्य सुझाव र सल्लाहको अपेक्षा राख्दै आगामी संस्करणमा सुधार गरि प्रकाशन गर्ने प्रतिबद्धता व्यक्त गर्दछु ।

अन्त्यमा, यो पुस्तक तयार गर्न निर्देशन, सुझाव तथा सल्लाह प्रदान गरी सहयोग गर्ने राष्ट्रिय तथ्याङ्क कार्यालय, तथ्याङ्क उपलब्ध गराई सहयोग गर्नुहुने जिल्ला स्थित सम्पूर्ण सरकारी तथा गैर सरकारी कार्यालयहरू, स्थानीय तहहरू लगायत विभिन्न संघ संस्थाहरू सम्पूर्ण प्रति हार्दिक कृतज्ञता प्रकट गर्दछु । यसैगरी तथ्याङ्क संकलन तथा सम्पादन कार्यमा सहयोग गर्नुहुने यस कार्यालयका सम्पूर्ण कर्मचारीहरूलाई हार्दिक धन्यवाद ज्ञापन गर्दछु ।

वि.सं. २०८० पौष


खेम राज भट्ट
तथ्याङ्क अधिकृत
तथ्याङ्क कार्यालय, डोटी

खेम राज भट्ट
तथ्याङ्क अधिकृत

विषय सूची

| | |
|--|---|
| खण्ड १: डोटी जिल्लाको संक्षिप्त परिचय | 1 |
| १.१ ऐतिहासिक पृष्ठभूमी | 1 |
| १.२ हावापानी..... | 1 |
| १.३ भौगोलिक अवस्थिति..... | 2 |
| १.४ सिमाना | 2 |
| १.५ क्षेत्रफल..... | 2 |
| १.६ राजनैतिक एवं प्रशासनिक विभाजन..... | 2 |
| १.७ माटो..... | 2 |
| १.८ भू-उपयोग..... | 2 |
| (क)LRMP सर्वेक्षण-1996, अनुसार डोटी जिल्लाको भू-उपयोग..... | 3 |
| (ख) वन अनुसन्धान तथा सर्वेक्षण विभागको FRA प्रतिवेदन २०१५ अनुसार डोटी जिल्लाको भू-उपयोग..... | 3 |
| १.९ मुख्य वनस्पति तथा वन्यजन्तुहरु..... | 3 |
| १.१० प्रजातिका आधारमा वनको बर्गीकरण | 3 |
| १.११ प्रमुख नदीहरु | 4 |
| १.१२ प्रमुख धार्मिक तथा ऐतिहासिक स्थलहरु | 4 |
| १.१३ प्रमुख पर्यटकीय स्थलहरु..... | 4 |
| १.१४ व्यापारीक केन्द्रहरु | 5 |
| १.१५ धार्मिक एवं सांस्कृतिक अवस्था..... | 5 |
| १.१६ सामाजिक संरचना | 5 |
| १.१७ गरिबी अवस्था..... | 6 |
| १.१८ स्थानीय तहहरुको आधारभूत विवरण | 6 |
| पुर्वीचौकी गाउँपालिका..... | 6 |
| सायल गाउँपालिका | 7 |
| आदर्श गाउँपालिका | 8 |
| शिखर नगरपालिका | 9 |

| | |
|---|-----------|
| दिपायल सिलगढी नगरपालिका..... | 10 |
| के.आई.सिंह गाउँपालिका..... | 11 |
| बोगटान फुङ्सिल गाउँपालिका..... | 11 |
| बडीकेदार गाउँपालिका | 12 |
| जोरायल गाउँपालिका..... | 13 |
| खण्ड २: जनसंख्या सम्बन्धी विवरण | 14 |
| २.१ जनसंख्या(Population)..... | 14 |
| २.२ बार्षिक जनसंख्या वृद्धिदर (Average annual population growth rate) | 14 |
| २.३ परिवार संख्या (Number of households) | 14 |
| २.४ परिवारको औसत आकार (Average household size) | 14 |
| २.५ अनुपस्थित विदेश र अनुपस्थित स्वदेश जनसंख्या | 14 |
| २.६ जनघनत्व | 15 |
| २.७ राष्ट्रिय जनगणना २०२८ देखि २०७८ सम्म डोटी जिल्लाको जनसंख्या | 16 |
| २.८ नगरपालिका तथा गाउँपालिकाको जनसंख्या | 16 |
| २.९ उमेर समूह तथा लिंग अनुसार जनसंख्या..... | 17 |
| २.१० राष्ट्रिय जनगणना २०७८ अनुसार डोटी जिल्लाको जनसंख्या पिरामिड..... | 18 |
| २.११ स्थानीय तह अनुसार परिवार संख्या र जनसंख्या विवरण | 18 |
| २.१२ स्थानीय तहको वार्षिक जनसंख्या वृद्धिदर | 19 |
| २.१३ उमेर समूह तथा लिंग अनुसार स्थानीय तहहरूको जनसंख्या..... | 19 |
| पुर्वीचौकी गाउँपालिका..... | 19 |
| सायल गाउँपालिका | 20 |
| आदर्श गाउँपालिका | 21 |
| शिखर नगरपालिका | 21 |
| दिपायल सिलगढी नगरपालिका..... | 22 |
| के.आई.सिंह गाउँपालिका..... | 23 |
| बोगटान फुङ्सिल गाउँपालिका..... | 24 |
| बडीकेदार गाउँपालिका | 24 |
| जोरायल गाउँपालिका..... | 25 |
| संस्थागत..... | 26 |

| | |
|---|----|
| २.१४ स्थानीय तहहरूमा वडागत जनसंख्या सम्बन्धी विवरण | 27 |
| पुर्वीचौकी गाउँपालिका..... | 27 |
| सायल गाउँपालिका | 28 |
| आदर्श गाउँपालिका | 28 |
| शिखर नगरपालिका | 29 |
| दिपायल सिलगढी नगरपालिका..... | 29 |
| के.आई.सिंह गाउँपालिका..... | 30 |
| बोगटान फुङ्सिल गाउँपालिका..... | 30 |
| बडिकेदार गाउँपालिका | 30 |
| जोरायल गाउँपालिका..... | 31 |
| २.१५ उमेर समूह अनुसार वडागत जनसंख्या र लैङ्गिक अनुपात..... | 31 |
| पुर्वीचौकी गाउँपालिका..... | 31 |
| सायल गाउँपालिका | 37 |
| आदर्श गाउँपालिका | 42 |
| शिखर नगरपालिका | 48 |
| दिपायल सिलगढी नगरपालिका..... | 57 |
| के.आई.सिंह गाउँपालिका..... | 65 |
| बोगटान फुङ्सिल गाउँपालिका..... | 71 |
| बडिकेदार गाउँपालिका | 77 |
| जोरायल गाउँपालिका..... | 81 |
| २.१६ गत १२ महिनामा कम्तीमा एक सदस्यको मृत्यु भएको परिवार संख्या | 87 |
| २.१७ जन्म स्थानको आधारमा जनसंख्या..... | 87 |
| (क) जन्म स्थानको आधारमा स्थानीय तहको जनसंख्या | 87 |
| (ख) जन्म स्थानको आधारमा उमेर समूह अनुसारको जनसंख्या | 88 |
| २.१८ धर्म अनुसार जनसंख्या | 89 |
| २.१९ जातजाति अनुसार जनसंख्या | 89 |
| २.२० भाषा अनुसार जनसंख्या..... | 91 |
| (क) मातृभाषा | 91 |
| (ख) दोस्रो भाषा..... | 92 |

| | |
|---|-----|
| (ग) पुर्खाको भाषा..... | 92 |
| २.२१ परिवारमा अनुपस्थित (विदेश गएका) जनसंख्या(Absentee abroad) | 94 |
| (क) डोटी जिल्लाको अनुपस्थित जनसंख्या सम्बन्धी विवरण..... | 94 |
| (ख) अनुपस्थित जनसंख्यामध्ये विभिन्न देशमा रहेको जनसंख्या | 94 |
| (ग) अनुपस्थित रहनुको मुख्य कारण अनुसार जनसंख्या | 95 |
| २.२२ परिवारले प्रयोग गरेको पिउने पानी, खाना पकाउने ईन्धन, बत्तीको स्रोत तथा शौचालय सम्बन्धी विवरण | 95 |
| (क) खानेपानीको मुख्य स्रोत अनुसार परिवार संख्या | 95 |
| (ख) खाना पकाउन अक्सर प्रयोग गरिने ईन्धन अनुसार परिवार संख्या | 96 |
| (ग) बत्ती बाल्न प्रयोग गरिने ईन्धन अनुसार परिवार संख्या..... | 97 |
| (घ) शौचालय सुविधा अनुसार परिवार संख्या | 97 |
| (ङ) परिवारले प्रयोग गरेको सेवासुविधाको स्थिति..... | 98 |
| (च) महिलाको नाममा रहेको घरजग्गा अनुसार परिवार संख्या..... | 99 |
| (छ) लिंग अनुसार परिवारमूलीको विवरण | 99 |
| २.२३ परिवारले प्रयोग गरेको घर संरचना सम्बन्धी विवरण | 100 |
| (क) घरको स्वामित्व अनुसार परिवार संख्या..... | 100 |
| (ख) घरको जग्गा संरचना अनुसार परिवार संख्या..... | 101 |
| (ग) घरको बाहिरी गारो/पर्खालको बोट अनुसार परिवार संख्या..... | 101 |
| (घ) घरको छाना/छतको संरचना अनुसार परिवार संख्या | 102 |
| (ङ) घरको भुइको संरचना अनुसार परिवार संख्या..... | 102 |
| (च) घर संरचनाको संख्या र मुख्य प्रयोग..... | 102 |
| (छ) स्थानीय तहअनुसार मुख्य प्रयोग अनुसार घर संरचनाको संख्या | 103 |
| (ज) तला संख्याका आधारमा घरसंरचनाको विवरण | 103 |
| (झ) बनेको वर्ष र मुख्य प्रयोगका आधारमा घर संरचनाको विवरण | 104 |
| २.२४ वैवाहिक स्थिति तथा पहिलो विवाहको उमेर | 108 |
| (क) वैवाहिक स्थिति (१० वर्ष वा सोभन्दा माथि)..... | 108 |
| (ख) पहिलो विवाहको उमेर | 111 |
| २.२५ अपाङ्गता सम्बन्धी विवरण | 113 |
| २.२६ बालबालिकाको बसोबास सम्बन्धी विवरण..... | 115 |
| (क) १८ वर्ष मुनिका बालबालिकाहरूको बसोबासको स्थिति..... | 115 |

| | |
|---|------------|
| (ख) ५ देखि १८ वर्ष मुनिका बालबालिकाहरूको बसोबासको स्थिति र साक्षरता | 117 |
| खण्ड-३: शैक्षिक तथ्याङ्क | 118 |
| 3.१ जिल्लाको शैक्षिक अवस्था..... | 118 |
| (क) पाँच बर्ष वा सोभन्दा माथिको जनसंख्याको शैक्षिक अवस्था | 118 |
| (ख) स्थानीय तह अनुसार साक्षरता दर | 118 |
| (ग) उत्तीर्ण गरेको शैक्षिक तह अनुसार पाँच वर्ष वा सोभन्दा बढी उमेरको जनसंख्या..... | 119 |
| (घ) विद्यालय/क्याम्पस गए नगएको अवस्थाका आधारमा ५-२५ वर्ष उमेरको जनसंख्या..... | 121 |
| (ङ) १५ वर्ष वा सो भन्दा माथिको उमेर समूहका १० जोड २ वा सो सरह र उच्च शिक्षा उत्तीर्ण गरेका व्यक्तिको अध्ययनको मुख्य क्षेत्र अनुसारको जनसंख्या:..... | 122 |
| (च) १० जोड २ वा सो सरह र उच्च शिक्षा उत्तीर्ण गरेका व्यक्तिको अध्ययनको मुख्य क्षेत्र अनुसारको जनसंख्या (१५-२४ वर्ष उमेर समूह):..... | 123 |
| 3.2 शिक्षण संस्था, विद्यालय तहमा शिक्षक तथा विद्यार्थी संख्या सम्बन्धी विवरण | 123 |
| (क) शिक्षण संस्थाको संख्यात्मक विवरण..... | 123 |
| (ख) जिल्लामा रहेका क्याम्पसहरूको विवरण | 123 |
| (ग) सामुदायिक विद्यालयमा तहगत शिक्षक संख्या | 124 |
| (घ) जिल्लामा तहगत रूपमा विद्यार्थी संख्या | 124 |
| 3.3 जिल्लाका केही शैक्षिक सूचकहरू..... | 125 |
| (क) विद्यालय तहमा कुल भर्नादर(GER) र खुद भर्ना दर(NER)..... | 125 |
| (ख) विद्यालय क्षेत्र विकास योजना (२०७२/०७३-२०७९/०८०) अनुसार केही शैक्षिक सूचकहरू तथा डोटी जिल्लाको अवस्था | 125 |
| खण्ड ४: स्वास्थ्य तथ्याङ्क | 128 |
| ४.१ जिल्लाका स्वास्थ्य संस्था तथा स्वास्थ्यकर्मीहरूको विवरण..... | 128 |
| ४.२ प्रमुख स्वास्थ्य सूचकांकहरूको त्रिवर्षिय प्रवृत्ति तथ्य तालिका (Fact Sheet) | 129 |
| ४.३ बाल स्वास्थ्य कार्यक्रम..... | 132 |
| खोप कभरेज | 132 |
| खोपको ड्रप आउट दर..... | 133 |
| खोप खेरदर | 133 |
| स्थानीय तह अनुसार २ बर्ष मूनिका बालबालिकाहरूको पोषण अवस्था..... | 134 |
| स्थानीय तह अनुसार २ महिना मूनिका शिशु तथा ५ वर्ष मूनिका बालबालिकाहरूको स्वास्थ्य अवस्था | 135 |

| | |
|--|------------|
| ६ महिना देखि ५ वर्षसम्मका बालबालिकाहरूमध्ये भिटाभिन पाएकाहरूको प्रतिशत | 135 |
| १ वर्ष देखि ५ वर्ष सम्मका बालबालिकामध्ये जुकाको औषधी खाएका बालबालिकाहरूको प्रतिशत | 136 |
| ४.४ परिवार स्वास्थ्य कार्यक्रम..... | 137 |
| स्थानीय तह अनुसार गर्भवती तथा प्रसुति सेवाको अवस्था..... | 137 |
| उमेर समूह अनुसार जीवित जन्माएका बच्चासंख्याको आधारमा आमाको संख्या..... | 138 |
| स्थानीय तह अनुसार जीवित जन्माएका बच्चासंख्याको आधारमा आमाको संख्या..... | 138 |
| स्थानीय तह अनुसार जीवित जन्ममध्ये मृत्यु भएका बच्चासंख्याको आधारमा आमाको संख्या..... | 139 |
| विवाहित महिलाले जन्माएका जीवित बच्चा मध्ये बच्चा मृत्यु हुने आमाहरूको उमेर समूह अनुसारको विवरण..... | 140 |
| स्थानीय तह अनुसार परिवार योजना प्रयोगकर्ता दर र सुरक्षित गर्भपतन सेवाको अवस्था..... | 140 |
| स्थानीय तह अनुसार त्रिवर्षिय परिवार योजनाका लगातार प्रयोगकर्ताको संख्या | 141 |
| ४.५ रोग नियन्त्रण कार्यक्रम | 141 |
| ४.६ बहिरंग सेवा | 142 |
| ४.७ जिल्ला अस्पताल डोटीबाट प्रदान गरिएका स्वास्थ्य सेवाहरूको त्रिवर्षीय विवरण..... | 143 |
| ४.८ डोटी जिल्लाका विभिन्न स्वास्थ्य संस्थाहरूमा आ.व.२०७९/०८० मा देखिएका प्रमुख १० रोगहरू..... | 144 |
| ४.९ जिल्ला स्थित विभिन्न स्थानीय तहमा कार्यरत स्वास्थ्य शाखा प्रमुखको सम्पर्क..... | 144 |
| खण्ड ५ : आर्थिक क्रियाकलाप र रोजगारी | 145 |
| ५.१ राष्ट्रिय आर्थिक गणना २०७५ अनुसार जिल्लाको अर्थतन्त्रको संरचनात्मक स्वरूप..... | 145 |
| (क) आर्थिक प्रतिष्ठान र संलग्न जनशक्ति सम्बन्धी विवरण | 145 |
| (ख) जनशक्तिको आकार अनुसार आर्थिक प्रतिष्ठानको संख्या..... | 146 |
| (ग) औद्योगिक वर्गीकरण अनुसार प्रतिष्ठान संख्या र संलग्न जनशक्ति: जिल्ला र स्थानीय तह..... | 146 |
| ५.२ राष्ट्रिय जनगणना २०७८ अनुसार आर्थिक क्रियाकलाप सम्बन्धी विवरण..... | 147 |
| (क) गणनाको दिन भन्दा १२ महिना अघि आर्थिक काममा संलग्न अवधि र उमेर समूह अनुसार जनसंख्या विवरण . | 148 |
| (ख) आर्थिक काम गरेको अवधिका आधारमा जनसंख्याको विवरण (१० वर्ष वा सोभन्दा बढी)..... | 148 |
| (ग) आर्थिक क्रियाकलापमा संलग्नता अनुसारको जनसंख्या (१० वर्ष वा सोभन्दा बढी उमेरका)..... | 149 |
| (घ) १० वर्ष वा सो भन्दा माथिको जनसंख्यामा आर्थिक काममा संलग्न महिना तथा काम खोजिरहेको अवस्था सम्बन्धी विवरण..... | 151 |
| (ङ) पेशा तथा उमेरसमूह अनुसार आर्थिक काममा संलग्न १० वर्ष वा सो भन्दा माथिको जनसंख्या..... | 152 |
| (च) औद्योगिक वर्गीकरणका आधारमा आर्थिक काममा संलग्न १० वर्ष वा सो भन्दा माथिको जनसंख्याको विवरण... | 152 |
| (छ) औद्योगिक वर्गीकरण तथा उमेर समूह अनुसार आर्थिक काममा संलग्न १० वर्ष वा सोभन्दा माथिको जनसंख्या | 154 |

| | |
|---|-----|
| (ज) मुख्य औद्योगिक क्षेत्र तथा पेशा अनुसार आर्थिक काममा संलग्न १० वर्ष वा सो भन्दा माथिको जनसंख्या | 155 |
| (झ) रोजगारीको अवस्था र उमेर समूह अनुसार आर्थिक काममा संलग्न १० वर्ष वा सोभन्दा बढी उमेरको जनसंख्या . | 156 |
| (ज) पेशा वर्गीकरण र रोजगारीको अवस्था अनुसार आर्थिक काममा संलग्न जनसंख्या..... | 156 |
| (ट) संस्थागत क्षेत्र अनुसार आर्थिक काममा संलग्न १० वर्ष वा सो भन्दा बढी उमेरको जनसंख्या..... | 157 |
| (ठ) पेशा तथा संस्थागत क्षेत्र अनुसार आर्थिक काममा सक्रिय १० वर्ष वा सो भन्दा बढी उमेरको जनसंख्या..... | 158 |
| (ड) औद्योगिक वर्गीकरण र संस्थागत क्षेत्र अनुसार आर्थिक काममा संलग्न १० वर्ष वा सो भन्दा बढी उमेरको जनसंख्या | 158 |
| (ढ) ६ महिनाभन्दा कम आर्थिक काम गरेका वा कुनै पनि आर्थिक काम नगरेका १० वर्ष वा सोभन्दा बढी उमेरको जनसंख्यामा गणना दिन अगाडिको १२ महिनामा आर्थिक काम नगर्नुको मुख्य कारण सम्बन्धी विवरण | 160 |

खण्ड ६: कृषि तथा वन तथ्याङ्क..... 161

| | |
|---|-----|
| ६.१ डोटी जिल्लाको कृषि सम्बन्धी विवरण..... | 161 |
| (क) स्थानीय तह अनुसार कृषक परिवार संख्या, क्षेत्रफल, कित्ता संख्या, औसत कित्ता संख्या तथा सिंचित क्षेत्रफल..... | 161 |
| (ख) स्थानीय तह अनुसार कृषक परिवारले चलन गरेको जग्गाको उपभोग..... | 162 |
| (ग) स्थानीय तहअनुसार कृषक परिवारले चलन गरेको जग्गाको उपयोग | 162 |
| (घ) स्थानीय तहअनुसार पाल्तु चौपाया तथा पन्छीको संख्या र कृषक परिवार..... | 163 |
| (ङ) डोटी जिल्लाको क्षेत्रफल कृषि जमिनको स्थिति (आ.व. २०७८/७९)..... | 163 |
| (च) जिल्लाको खाद्यान्न वासलात:..... | 163 |
| (छ) डोटी जिल्लामा रहेका एग्रीभेटको विवरण: | 164 |
| (ज) डोटी जिल्लामा रहेका फलफूल नर्सरी विवरण:..... | 164 |
| (झ) डोटी जिल्लाको बीउ व्यवसायी बीउ उत्पादकहरूको विवरण:..... | 165 |
| (ञ) दुध तथा मासु उत्पादन र मूल्य विवरण..... | 165 |
| (ट) डोटी जिल्लामा व्यवसायिक उत्पादनमा अगाडि बढेका बाली र पकेट क्षेत्र: | 166 |
| (ठ) डोटी जिल्लाको कृषि अनुदान विवरण | 166 |
| ६.२ डोटी जिल्लाको वन क्षेत्रसँग सम्बन्धित विवरण..... | 166 |
| (क) स्थानीय तह अनुसार वन क्षेत्रको विवरण..... | 167 |
| (ख) वन क्षेत्र सम्बन्धी विवरण..... | 167 |
| (ग) डोटी जिल्लाको जैविक विविधता सम्बन्धी विवरण..... | 167 |
| (घ) खप्तड राष्ट्रिय निकुञ्ज सम्बन्धी विवरण | 169 |

खण्ड ७ : उद्योग तथा वाणिज्य 170

| | |
|---|-----|
| ७.१ घरेलु तथा साना उद्योग कार्यालय, डोटीमा आ.व. २०७९/०८० सम्म दर्ता भएका उद्योगहरूको प्रकृति अनुसार संख्या विवरण :..... | 170 |
| ७.२ डोटी जिल्लाका विभिन्न स्थानीय तहहरूमा रहेका उद्योग, वाणिज्य, सहकारी तथा बैंक एवम् वित्तीय संस्था सम्बन्धि विवरण :..... | 170 |
| ७.३ डोटी जिल्ला उद्योग तथा वाणिज्य महासंघमा दर्ता भएका विभिन्न स्थानीय तह अन्तर्गतका व्यापारिक प्रतिष्ठानहरूको विवरण :..... | 170 |
| ७.४ डोटी जिल्लाभित्र रहेका बैंक तथा वित्तीय संस्थाहरूको विवरण :..... | 171 |
| ७.५ स्थानीय तह अन्तर्गत रहेका प्रमुख बजार तथा व्यापारिक केन्द्र सम्बन्धी विस्तृत विवरण :..... | 173 |
| खण्ड ८: भौतिक पूर्वाधार | 174 |
| ८.१ डोटी जिल्लामा भएका सडकहरूको अवस्था..... | 174 |
| ८.२ डोटी जिल्लाको विद्युतीकरण र उत्पादनको अवस्था..... | 175 |
| खण्ड-९: सार्वजनिक यातायात | 176 |
| ९.१ स्थल यातायात..... | 176 |
| ९.२ हवाई यातायात..... | 177 |
| खण्ड-१०: पर्यटन तथा मनोरञ्जन | 178 |
| १०.१ खप्तड राष्ट्रिय निकुञ्ज..... | 178 |
| १०.२ शैलेश्वरी मन्दिर | 179 |
| १०.३ छतिवन ताल..... | 180 |
| १०.४ कोटभैरव (ऐतिहासिक डोटी दरबार)..... | 180 |
| १०.५ झोलुङ्गे पुल..... | 181 |
| १०.६ जिल्लामा रहेका स्थानीय तह र वडा अनुसारका धार्मिक एवं ऐतिहासिक पर्यटकीय स्थलहरू: | 182 |
| १०.७ जिल्लाका प्रमुख पदमार्ग | 185 |
| १०.८ होमस्टे..... | 185 |
| १०.९ रंगशाला, खेल मैदान तथा मनोरञ्जन पार्क:..... | 185 |
| खण्ड ११ : न्याय, शान्ति सुरक्षा र घरेलु हिंसा | 187 |
| ११.१ उच्च अदालत कार्यालय दिपायलमा दर्ता भएका मुद्दा र किनारा लागेका मुद्दा सम्बन्धी विवरण:..... | 187 |
| ११.२ गत तीन आ.व.मा जिल्ला अदालतमा दर्ता तथा फछर्यौट भएका मुद्दा सम्बन्धी विवरण: | 187 |
| ११.३ गत तीन आर्थिक वर्षमा जिल्ला प्रहरी कार्यालय डोटीमा दर्ता, फछर्यौट र बाँकी रहेका मुद्दाको विवरण: | 188 |
| ११.४ डोटी जिल्लामा रहेका प्रहरी कार्यालय/गण/प्रभाग/चौकी/बेस को विवरण: | 188 |

| | |
|---|------------|
| ११.५ जिल्ला कारागार डोटीमा रहेका कैदी थुनुवाको विवरण: | 189 |
| खण्ड १२: सार्वजनिक सेवा प्रवाह | 191 |
| १२.१ जिल्ला स्थित सरकारी सेवा प्रदायक निकायको विवरण: | 191 |
| (क) संघ अन्तर्गतका कार्यालयहरु: | 191 |
| (ख) प्रदेश अन्तर्गतका कार्यालयहरु | 192 |
| (ग) स्थानीय तहका कार्यालयहरु: | 194 |
| (घ) संस्थानका कार्यालयहरु: | 194 |
| (ङ) अन्य कार्यालयहरु: | 195 |
| १२.२ जिल्लास्थित गैरसरकारी संघसंस्थाहरुको विवरण: | 195 |
| १२.३ सूचना तथा संचार | 197 |
| (क) टेलिफोन सेवा | 197 |
| (ख) हुलाक | 197 |
| (ग) पत्रपत्रिका/रेडियो/ टि.भि | 198 |
| खण्ड १३ : जिल्लामा क्रियाशील राजनैतिक दल र निर्वाचन | 199 |
| १३.१ जिल्लामा क्रियाशील राजनैतिक दलको विवरण | 199 |
| १३.२ डोटी जिल्लामा स्थानीय तह/ प्रदेश/प्रतिनिधी सभा निर्वाचन २०७४ र २०७९ | 199 |
| (क) स्थानीय तह निर्वाचन २०७९ मा मतदान स्थल संख्या, मतदान केन्द्र संख्या र मतदाता संख्या | 199 |
| (ख) प्रतिनिधी तथा प्रदेश सभा निर्वाचन २०७९ मा मतदान स्थल संख्या, मतदान केन्द्र संख्या र मतदाता संख्या | 200 |
| (ग) स्थानीय तह निर्वाचन २०७४ मा निर्वाचित दलगत महिला र पुरुष जनप्रतिनिधिको संख्यात्मक विवरण | 200 |
| (घ) स्थानीय तह निर्वाचन २०७९ मा निर्वाचित दलगत महिला र पुरुष जनप्रतिनिधिको संख्यात्मक विवरण | 201 |
| (ङ) स्थानीय तह निर्वाचनमा २०७४ र २०७९ मा महिला र पुरुषको प्रतिनिधित्व | 202 |
| (च) स्थानीय तह निर्वाचन २०७४ र २०७९ मा राजनीतिक दल/स्वतन्त्रले प्राप्त गरेको पद संख्या | 202 |
| (छ) स्थानीय तह निर्वाचन २०७४ मा राजनीतिक दल/स्वतन्त्र तर्फका उम्मेदवारले प्राप्त गरेको मत | 203 |
| (ज) स्थानीय तह निर्वाचन २०७९ मा राजनीतिक दल/स्वतन्त्र तर्फका उम्मेदवारले प्राप्त गरेको मत | 203 |
| (झ) स्थानीय तह निर्वाचन २०७४ मा निर्वाचित जनप्रतिनिधिहरुको विवरण(प्रमुख/अध्यक्ष, उपप्रमुख/उपाध्यक्ष र वडा अध्यक्ष) | 204 |
| (ञ) स्थानीय तह निर्वाचन २०७९ मा निर्वाचित जनप्रतिनिधिहरुको विवरण(प्रमुख/अध्यक्ष, उपप्रमुख/उपाध्यक्ष र वडा अध्यक्ष) | 207 |
| १३.३ प्रतिनिधी सभा तथा प्रदेश सभा सदस्य निर्वाचन २०७९ | 209 |

| | |
|---|------------|
| (क) प्रत्यक्ष तर्फ निर्वाचित | 209 |
| (ख) समानुपातिक तर्फ निर्वाचित | 210 |
| (ग) समानुपातिक तर्फ प्रतिनिधिसभा तथा प्रदेशसभा सदस्यका लागि राजनीतिक दलले प्राप्त गरेको मत परिणाम | 210 |
| खण्ड -१४ विविध | 212 |
| १४.१ आ.व. २०७९/८० मा जिल्लामा विनियोजन भएको नेपाल सरकार, प्रदेश सरकार र स्थानीय तहको वार्षिक बजेट: | 212 |
| १४.२ राष्ट्रिय तथ्याङ्क कार्यालयका तथ्याङ्क सम्बन्धी प्रकाशनहरु..... | 212 |
| १४.३ आधिकारिक तथ्याङ्कका १० प्रमुख सिद्धान्तहरु | 216 |
| १४.४ डोटी जिल्लाको विगत तीन वर्षको जग्गाको लिखत पासको विवरण | 217 |
| १४.५ नागरिकता र राहदानी सम्बन्धी विवरण..... | 218 |
| १४.६ मुद्दामामिला सम्बन्धी विवरण: | 218 |
| १४.७ संस्था दर्ता सम्बन्धी विवरण: | 218 |
| १४.८ जन्मदर्ताको अवस्था सम्बन्धी विवरण | 218 |
| खण्ड १५ : जिल्लाको सर्वाङ्गीण विकासका सम्भावना र चुनौतीहरु..... | 220 |
| सम्भावना..... | 220 |
| चुनौतीहरु | 221 |
| खण्ड १६ अनुसूचीहरु..... | 222 |
| अनुसूची १: केही महत्वपूर्ण परिभाषा तथा अवधारणाहरु (concepts and definitions) | 222 |
| अनुसूची २: भौगोलिक क्षेत्रअनुसार परिवार संख्या र जनसंख्या विवरण | 225 |
| अनुसूची ३: उमेर समूह अनुसार जनसंख्या..... | 226 |
| अनुसूची ४: वैवाहिक अवस्था..... | 227 |
| अनुसूची ५: प्रमुख पारिवारिक विवरणहरु..... | 228 |
| अनुसूची ६: स्थानीय तह अनुसार परिवार संख्या र जनसंख्या विवरण | 230 |
| अनुसूची ७: प्रत्येक उमेर(वर्ष) अनुसारको जनसंख्या..... | 231 |
| डोटी जिल्ला..... | 231 |
| पुर्वीचौकी गाउँपालिका..... | 234 |
| सायल गाउँपालिका | 237 |
| आदर्श गाउँपालिका | 240 |
| शिखर नगरपालिका | 243 |
| दिपायल सिलगढी नगरपालिका..... | 246 |

| | |
|---|------------|
| के.आई.सिंह गाउँपालिका..... | 249 |
| बोगटान फुङ्सिल गाउँपालिका..... | 252 |
| बडीकेदार गाउँपालिका | 255 |
| जोरायल गाउँपालिका..... | 258 |
| अनुसूची ८: प्रजनन् स्वास्थ्य..... | 261 |
| (क) उमेर समूह अनुसार जीवित जन्माएका बच्चासंख्याको आधारमा आमाको संख्या..... | 261 |
| (ख) विवाहित महिला (१५-४९ वर्ष)ले जन्माएका जीवित बच्चा मध्ये बच्चा मृत्यु हुने आमाहरूको उमेरसमूह अनुसारको विवरण..... | 265 |
| (ग) अहिले सम्म जन्मेका, जीवित रहेका र मृत्यु भईसकेका बच्चाहरूको लिङ्ग र आमाको उमेर समूह अनुसारको विवरण | 269 |
| अनुसूची ९: तथ्याङ्क कार्यालय डोटी..... | 272 |
| ९.१ कार्यालयको परिचय र अवस्थिति | 272 |
| ९.२ कार्यालयका कार्यहरू | 272 |
| ९.३ कर्मचारी सम्बन्धी विवरण | 273 |
| ९.४ हाल कार्यरत कर्मचारीहरूको विवरण | 273 |
| ९.५ रिक्त दरबन्दी विवरण..... | 273 |
| ९.६ तथ्याङ्क कार्यालयको नागरिक वडापत्र..... | 274 |
| सन्दर्भ सामग्रीहरू..... | 275 |

खण्ड १: डोटी जिल्लाको संक्षिप्त परिचय

१.१ ऐतिहासिक पृष्ठभूमी

ज्ञानेश्वर भट्टराईको वृहत् ज्ञानकोषको अनुसार यहाँ प्रवाहित हुने खोलाको नाम डोटी खोला रहेको र सोही डोटी खोलाको छेउछाउको भागलाई डोटी क्षेत्र भन्ने गरिएकोले सोही आधारमा जिल्लाको नाम डोटी रहन गएको हो । बाइसे-चौबीसे राज्यकालमा विशाल तथा शक्तिशाली मानिएको डोटी राज्य पूर्वमा कर्णाली नदी, पश्चिममा कुमाउ, उत्तरमा ठाकुरजी देखि दक्षिणमा तराई सम्म फैलिएको थियो । डोटीका राजालाई महाराजाधिराजको उपाधिको स्थानीय नाउ रैकाज्यू भनिन्थ्यो । डोटीका शासक कत्युरवंशी राजा सुभिक्षराज (सन् १०४५—१०६५) डोटीका अतिरिक्त अल्मोडा र गढवालका समेत शासक थिए । यहाँका राजा दीप शाहीको पालामा कप्तान रणवीर खत्रीको नेतृत्वमा गएको नेपाली फौजले डोटीमाथि आक्रमण गरी वि.सं. १८४७ सालमा विशाल नेपाल राष्ट्र अन्तर्गत विजय गरेको थियो । राणाकालमा प्रशासनिक केन्द्रको रूपमा तोकिएको डोटी गौडाको नियन्त्रणमा अछाम, बाजुरा, बझाङ्ग, जुम्ला र बैतडी थिए । सुदूर पश्चिमाञ्चल विकास क्षेत्र अस्तित्वमा आउनु पूर्व डोटी सेती अञ्चलको सदरमुकाम थियो । सुदूर पश्चिमाञ्चल विकास क्षेत्र अस्तित्वमा आए पश्चात् यसै जिल्ला अन्तर्गतको दिपायलमा सुदूर पश्चिमाञ्चल विकासक्षेत्रको क्षेत्रीय सदरमुकाम रही आएको थियो । संघीय संरचना अनुसार यो जिल्ला सुदूरपश्चिम प्रदेशमा पर्दछ ।

१.२ हावापानी

समुद्र सतहबाट ६०० मिटर देखि ३४३० मिटरको उचाईमा रहेको डोटी जिल्लाको हावापानी यहाँको भौगोलिक असमानता र विविधताका कारण विषमताले भरिपूर्ण छ । यस जिल्लाका सेती नदी किनारमा अवस्थित दिपायल, गोपघाट, नारीदाड, जोरायल, सानागाउँ आदि क्षेत्रमा गर्मीयाममा प्रचण्ड गर्मी भई उष्ण हावापानीको अनुभव हुन्छ भने खप्तड, वगलेक, तोलेनी, लानाकेदारेश्वर, डौड आदि क्षेत्रमा हिउँद याममा हिउँ समेत पर्ने र गर्मीयाममा पनि शीतलनै हुने हुनाले शीत प्रदेशको पनि प्रतिनिधित्व भएको पाइन्छ । यस जिल्लाको ६०% भू-भाग समशीतोष्ण, १७% भू-भाग अर्धोष्ण र २३% भू-भाग शीत प्रदेशमा पर्दछ, यहाँको अधिकतम तापक्रम ४४ डि.से.(दिपायल) देखि न्यूनतम तापक्रम ०.२ डि.से.(खप्तड) रहेको पाइन्छ । सिलगढी स्टेशनको रेकर्ड अनुसार यस जिल्लामा लगभग ७० प्रतिशत वर्षा गृष्मकालीन मनसुनको कारण जून र सेप्टेम्बर महिनामा हुने गर्छ । हावापानी र भौगोलिक विविधताको प्रभाव यस जिल्लाको जैविक विविधता, सामाजिक परिवेश र रहनसहनमा पनि स्पष्ट देख्न सकिन्छ ।

औसत मासिक तापक्रम (डिग्री सेल्सियसमा) र औसत मासिक वर्षा (मि.मि.मा), २०१६

| महिना/तापक्रम | जनवरी | फेब्रुअरी | मार्च | अप्रिल | मे | जून | जुलाई | अगस्त | सेप्टेम्बर | अक्टुबर | नोभेम्बर | डिसेम्बर |
|---------------|-------|-----------|-------|--------|------|-------|-------|-------|------------|---------|----------|----------|
| अधिकतम | २२.५ | २६.४ | ३१.३ | ३६.८ | ३५.७ | ३५.५ | ३२.९ | ३४.५ | ३३.६ | ३१.५ | २७.४ | २४.९ |
| न्यूनतम | ४.१ | ७.५ | ११.८ | १६.४ | २०.१ | २३.६ | २४.२ | २३.९ | २२.६ | १७.३ | ९.३ | ०.२ |
| वर्षा | ०.२ | ३२.९ | ४. | ० | ९७.४ | १६७.८ | ३३२.६ | १९१.६ | १२१.६ | १३८.३ | ० | ० |

स्रोत: कर्णाली पश्चिम राप्ती बेसिन फिल्ड कार्यालय, दिपायल

१.३ भौगोलिक अवस्थिति

अक्षांस- २८ डिग्री ५२ मिनेट उत्तर देखि २९ डिग्री २८ मिनेट उत्तरसम्म,
देशान्तर- ८० डिग्री ३० मिनेट पूर्व देखि ८१ डिग्री १४ मिनेट पूर्वसम्म।

१.४ सिमाना

यस जिल्लाको सीमाना पुर्वमा सुर्खेत र अछाम, उत्तरमा बझाङ्ग र बाजुरा, पश्चिममा डडेल्धुरा र बैतडी र दक्षिणमा कैलाली जिल्लासम्म फैलिएको छ । यस जिल्लाको पूर्वि सिमानामा रहेका जिल्ला प्रवेश गर्ने राजमार्ग के.आई सिंह राजमार्ग प्रमुख हो । यो राजमार्ग हुँदै अछाम जिल्लाको चौरपाटी गाउँपालिकाको चौखुट्टे बजार भएर पूर्वी सीमानामा रहेका जिल्ला अछाम र उत्तर सीमानामा रहेको जिल्ला बाजुरा प्रवेश गरिन्छ । उत्तरी सीमाना रहेको जिल्ला बझाङ्ग प्रवेश गर्न डडेल्धुरा हुँदै जानुपर्ने हुन्छ भने दक्षिणी सीमानामा रहेको जिल्ला कैलाली जानुपर्दा डडेल्धुरा हुँदै सहजपुरबाट जानुपर्ने हुन्छ ।

१.५ क्षेत्रफल

डोटी जिल्लाको जम्मा क्षेत्रफल २,०२५ वर्ग कि.मि.रहेको छ । डोटी जिल्लाको सम्पूर्ण भूभाग उच्च तथा मध्यम उचाई भएका पहाडहरूले ओगटेको छ ।

१.६ राजनैतिक एवं प्रशासनिक विभाजन

डोटी जिल्ला सुदूरपश्चिमप्रदेश अन्तर्गतको पहाडी जिल्ला हो । जिल्ला सदरमुकाम दिपायल सिलगढी नगरपालिका अन्तर्गत सिलगढीमा अवस्थित छ । यस जिल्लामा प्रतिनिधिसभा निर्वाचन क्षेत्र १, प्रदेश सभा निर्वाचन क्षेत्र २, स्थानीय तह संख्या ९ (नगरपालिका २ र गाउँपालिका ७) वटा रहेका छन् । ९ वटा स्थानीय तहमा कुल जम्मा ६५ वडा रहेका छन् ।

१.७ माटो

जिल्लाको अधिकांश भूभाग भिरालो भएको कारणले गर्दा केही स्थानहरू बाहेक अधिकांश भूभागमा माटो भूक्षयको कारणले गर्दा चिम्ट्याइलो, बलौटे र फुस्रो प्रकृतिको रहेको पाइन्छ । सेती नदी किनाराका समतल उर्वर भूभागहरूमा बलौटे दोमट र क्ले सिल्टलोम (clay silt loam) गरि मुख्यतया दुई प्रकारको माटो पाइन्छ ।

१.८ भू -उपयोग

यस जिल्लाको कुल क्षेत्रफल LRMP(Land Resource Mapping Project) सर्वेक्षण अनुसार खसड राष्ट्रिय निकुञ्ज बाहेक १,९६,११६.५० हेक्टर रहेको छ । जस मध्ये ६५.८ % भूभाग वनक्षेत्रले ओगटेको छ भने कृषिक्षेत्र २२.९% रहेको छ । खसड राष्ट्रिय निकुञ्ज कुल क्षेत्रफल २२५ वर्ग किलोमिटर (२२,५०५.९ हेक्टर) मा फैलिएको छ । कुल क्षेत्रफल (खसड राष्ट्रिय निकुञ्ज बाहेक) को १.४% चरन र १.८% अन्य क्षेत्रफल रहेको पाइन्छ ।

(क) LRMP सर्वेक्षण-1996, अनुसार डोटी जिल्लाको भू-उपयोग

| सि.नं. | विवरण | क्षेत्रफल (हेक्टरमा) | प्रतिशत |
|----------------|--------------|------------------------|---------|
| १ | वन क्षेत्र | १२८९२०.५ | ६५.८ |
| २ | झाडी क्षेत्र | १४९१९ | ७.६ |
| ३ | कृषिक्षेत्र | ४४८१२ | २२.९ |
| ४ | चरणक्षेत्र | २७८२.६ | १.४ |
| ५ | अन्यक्षेत्र | ४५८४ | २.३ |
| * कुलक्षेत्रफल | | १९६०१८.१ | १०० |

*खसड राष्ट्रिय निकुन्ज बाहेक

(ख) वन अनुसन्धान तथा सर्वेक्षण विभागको FRA प्रतिवेदन २०१५ अनुसार डोटी जिल्लाको भू-उपयोग

| सि.नं. | विवरण | क्षेत्रफल (हेक्टरमा) | प्रतिशत |
|---------------|---------------------|------------------------|---------|
| १ | वन क्षेत्र | १३६८६८ | ७१.६ |
| २ | झाडी बुट्यान | २२७० | १.२ |
| ३ | रुखले ढाकेको(५-१०%) | ११२० | ०.६ |
| ४ | अन्य क्षेत्र | ५०७८३ | २६.६ |
| कुल क्षेत्रफल | | १,९१,०४१ | १०० |

स्रोत: डिभिजन वन कार्यालय, डोटी

१.९ मुख्य वनस्पति तथा वन्यजन्तुहरू

वनस्पति: साल, सल्ला, सिसौ, बाँझ, बाँस, निगालो, उतिस, कटुस, सिमल, साज आदि ।

वन्यजन्तु: बाघ, भालु, स्याल, दुम्सी, बँदेल, बाँदर आदि ।

चराचुरुङ्गी: डाँफे, मुनाल, च्याखुरा, कालिज, टुकुर आदि ।

जडीबुटीहरू: चिराइतो, दालचिनी, टिमु, बोझो, सुगन्धवाल, अमला, रिठा, तेजपात, पाषाणवेद, शिलाजित, सुनझाडी, कुरिलो, चुत्रो, जटामसी, सुनगाभा, भार्ना, कचुर, असुरो, हरो, बरो आदि ।

१.१० प्रजातिका आधारमा वनको बर्गीकरण

यस जिल्लामा LRMP 1986 सर्वेक्षण अनुसार ७ प्रकारका वन रहेका छन् । जस अनुसार वनको प्रकार र क्षेत्रफल निम्नानुसार रहेको छ ।

| सि.न. | प्रजाती | क्षेत्रफल |
|-------|--|-----------|
| १ | Chirpine Forest | ३८०६९.४० |
| २ | CP Broadleaved Forest | ३७४००.०० |
| ३ | Hill Sal Forest | २६२४०.८० |
| ४ | Lower Temperate Oak Forest | २२३२३.१० |
| ५ | West Himalayan Fir hemlock Oak Forest | २३०३.६० |
| ६ | Mountain Oak Rhododendron Forest | २५४६.४० |
| ७ | Lower Tropical Sal and Mixed Broad leaved forest | ३७.०० |
| जम्मा | | १२८९२०.५० |

स्रोत:LRMP1986 वन कार्यालय डोटी

१.११ प्रमुख नदीहरू

सेतीनदी, फुलौटीगाड, गण्डीगाड, कालागाड, द्वारीखोला, समुहगाड, ठूलीगाड, गोल्मागाड, सायलीगाड, ल्वाखडीगाड, वडीगाड, टुडा गाड, कापडी गाड आदि। नेपालको नदी प्रणाली अनुसार डोटी जिल्ला कर्णाली नदीको जलाधार क्षेत्रभित्र पर्दछ। डोटी जिल्लाभित्र सानीगाड जलाधार क्षेत्र, सेती नदी जलाधार क्षेत्र र ठूली गाड जलाधार क्षेत्र गरि तीन जलाधार क्षेत्रहरू पर्दछन्। यी जलाधार क्षेत्रहरूलाई दुइवटा महाभारत पर्वतीय श्रृङ्खलाहरूले छुट्टयाएका छन्।

१.१२ प्रमुख धार्मिक तथा ऐतिहासिक स्थलहरू

यस जिल्लामा थुप्रै धार्मिक तथा ऐतिहासिक स्थलहरू रहेका छन्। जसमध्ये शैलेश्वरी मन्दिर (सिलगढी), मष्टा मन्दिर (सिलगढी) राधाकृष्ण मन्दिर (सिलगढी), अश्वद्वाला (डौड), बासुधारा (दिपायल), कोटभैरव मन्दिर (दिपायल), पशुपतिनाथ (मुडभरा), पञ्चेश्वर महादेव मन्दिर (राजपुर), भागेश्वर मन्दिर (मुडेगाउँ), सालमुनी मन्दिर (मुडेगाउँ), वेतालमाण्डौ मन्दिर (सातफरी), सहश्रलिङ्ग (खसड), बडीकेदार (लानाकेदारेश्वर), मालिका मन्दिर (काँडामाण्डौ), दिलेश्वर मन्दिर (दिपायल), भिमछेदन शिला (सरस्वतीनगर), प्राचीन शिव देवलहरू (लाटामाण्डौ), घण्टेश्वरमन्दिर (घण्टेश्वर) र मोहन्याल देवताको मन्दिर(बछैँन) आदि प्रमुख स्थलहरू रहेका छन्।

१.१३ प्रमुख पर्यटकीय स्थलहरू

डोटी जिल्लामा विभिन्न मनोरम पर्यटकीय स्थलहरू रहेका छन्। खसड स्वामी आश्रम, त्रिवेणी, नागढुंगा, हात्तीपाइला क्षेत्र, घोडादाउन्ने पाटन, डाँफिकोट, सहश्रलिङ्ग र खसडदह खसड राष्ट्रिय निकुञ्ज क्षेत्रभित्र पर्ने पर्यटकीय स्थलहरू हुन् भने छतिवन ताल(छतिवन), केदारेश्वर मन्दिर, भिमछेदन शिला (सरस्वतीनगर), सेती कर्णाली दोभान (कानाचौर), कोटभैरव (दिपायल) आदि पनि जिल्लाका प्रमुख पर्यटकीय स्थलहरू हुन्। डोटी अलगगै राज्य भएको समयका पुराना राजकोटहरू (दिपायल) पुरातात्विक पर्यटकीय स्थल हुन्। सदरमुकाम सिलगढीमा अवस्थित शैलेश्वरी भगवती क्षेत्र यस जिल्लाको प्रमुख रमणीय तथा धार्मिक स्थलको रूपमा रही आएको छ।

१.१४ व्यापारीक केन्द्रहरु

सिलगढी, पिपल्ला, राजपुर, वायल, लेकगडा, मौवा, गोपघाट, बुडर, गैरा, फल्टुडे, जोरायल, साजघाट, चौखुटे, विपिनगरर नारीदाड आदि ।

१.१५ धार्मिक एवं सांस्कृतिक अवस्था

धार्मिक दृष्टिकोणले हेर्दा यस जिल्लामा अधिकांश हिन्दु धर्मावलम्बीहरु रहेका छन् । यस जिल्लामा थुप्रै धर्म र भाषा समुदायका मानिसहरुको अल्पसंख्यकको रूपमा बसोबास रहेको पाइए पनि अधिकांश मानिसहरुले धर्मको रूपमा सनातन हिन्दु धर्म र भाषाको रूपमा डोट्याली भाषालाई मातृभाषाको रूपमा स्वीकारेको देखिन्छ । जनगणना २०७८ को नतिजा अनुसार डोटी जिल्लामा ८ प्रकारका धर्म मान्ने मानिसको बसोबास रहेको छ । जसमा कुल जनसंख्या २,०४,८३१ मध्ये हिन्दु धर्म मान्ने जनसंख्या २,०२,७१७ अर्थात् ९८.९७ प्रतिशत सबैभन्दा बढी देखाएको छ । त्यसैगरी बौद्ध धर्म १,३८० जना, इस्लाम ११४ जना, किराँत १३ जना, क्रिस्चियन २९५ र प्रकृति धर्म मान्ने ३०५ जना रहेका छन् । त्यसैगरी जैन र वहाइ धर्म मान्ने क्रमशः २ र ५ रहेका छन् ।

| धर्म | हिन्दु | बौद्ध | इस्लाम | किराँत | क्रिस्चियन | प्रकृति | जैन | वहाइ | |
|------|----------------|--------|--------|--------|------------|---------|------|------|---|
| डोटी | जम्मा जनसंख्या | २०२७१७ | १३८० | ११४ | १३ | २९५ | ३०५ | २ | ५ |
| | प्रतिशत | ९८.९७ | ०.६७ | ०.०६ | ०.०१ | ०.१४ | ०.१५ | ० | ० |

यस जिल्लामा वेदमूलक आर्य-संस्कृतिका विधि-विधान र रामायण, महाभारत, पुराण लगायतका धर्मग्रन्थहरुलाई आधार मानी ती विषयवस्तुहरुलाई लोकभाषा, लोकलय, लोकधुन र लोकशैलीमा ढालेर लोकजीवनको सेरोफेरोसित तादम्यता मिलाई मौलिकता झल्काउने गरी देउडा, रनपुतला, फाग, सगुन आदिको रूपमा विभिन्न विशिष्ट अवसरहरुमा प्रस्तुत गरिन्छ । यस जिल्लाको विशेष पहिचान आफ्नो विशिष्ट भाषिक र सांस्कृतिक मौलिकपना हो । गौरा, दशैं, तिहार, होली, विशु आदि यहाँका प्रमुख चाडपर्वहरु हुन् । गौरा र होलीमा लोकलयमा डेउडा खेल खेल्ने गरिन्छ भने दशैंमा विभिन्न देवी देउताका शक्तिपीठहरुमा राँगा, बोका लगायतका पशुपंक्षीहरुको बली दिई जात्रा मनाउने चलन रहेको छ । परम्परागत भेषभूषाका रूपमा पुरुषहरुका लागि धोती, काछबन्दी, चौबन्दी, जामा र भोटो जस्ता पहिरनका साथै शिरमा पगरी, र कम्मरमा पटुका हुन् भने महिलाहरुका लागि आड्डो, घाघरो, गादो, पिछौडा र कम्मरमा पटुका हुन् । साथै महिलाहरुका लागि खुट्टामा चाँदीका कल्ली, हातमा चाँदीका बाला, औँलामा औँठी, घाटीमा चाँदीको सुता, सुनको गोफला, छेको, नाकमा सुनको नथु, किलो(खन्टो), बुलाँकी, कानमा सुनको बाली, दुङ्ग्री, रिङ्ग, रल तथा टाउकोमा सुनको शिरबन्दी, काँटा आदि परम्परागत गहना हुन् । यहाँका मानिसहरुले प्रायः बेलुकीको खानामा रोटी र दिउँसोको खानामा भात खाने चलन छ । खीर, खजुरी, निसुस्या, बाबर, लौन, रोट, माणा, पल्यौ, तितौरा, डुब्का, चुकानी, गतानी जस्ता खानाका परिकारहरु विशिष्ट अवसरहरुमा बनाइने खानाका परिकार हुन् ।

१.१६ सामाजिक संरचना

यो जिल्ला सामाजिक संरचनाको दृष्टिकोणबाट बढी विविधतायुक्त रहेको पाइन्छ । जनगणना २०७८ को नतिजा अनुसार डोटी जिल्लामा ३० जातजातिका मानिसको बसोबास रहेको छ । जसमध्ये कुल जनसंख्या २,०४,८३१ मध्ये क्षेत्री ५९.९३ प्रतिशत, विश्वकर्मा ११.६७ प्रतिशत, परियार ७.०७ प्रतिशत, पहाडी ब्राह्मण ६.७५ प्रतिशत, मिजार

५.३७ प्रतिशत, मगर ३.५५ प्रतिशत, ठकुरी ३.५० र बाँकी अन्य विभिन्न जातजातिहरू जम्मा २.१६ प्रतिशत रहेका छन् ।

| प्रमुख ७ जातजाति | | क्षेत्री | विश्वकर्मा | परियार | ब्रहामण- पहाडी | मिजार | मगर | ठकुरी | अन्य सबै |
|------------------|----------|----------|------------|--------|----------------|-------|------|-------|----------|
| डोटी | जनसंख्या | १२२७५९ | २३९०९ | १४४७३ | १३८३० | ११००५ | ७२६६ | ७१७० | ४४१९ |
| | प्रतिशत | ५९.९३ | ११.६७ | ७.०७ | ६.७५ | ५.३७ | ३.५५ | ३.५ | २.१६ |

जनगणना २०७८ को नतिजा अनुसार डोटी जिल्लामा २६ मातृभाषा बोल्ने मानिसको बसोबास रहेको छ । जसमध्ये कुल जनसंख्या २,०४,८३१ मध्ये ८९.०९ प्रतिशत डोटेली र नेपाली ७.३० प्रतिशत रहेका छन् । डोटी जिल्लामा बोलीने प्रमुख १० वटा मातृभाषाको विवरण निम्नानुसार छ ।

| प्रमुख १०मातृभाषा | डोटेली | नेपाली | मगरखाम | मगर ढुट | अछामी | बैतडेली | थारू | बझांगी | मैथली | हिन्दी | अन्य सबै |
|-------------------|----------|--------|--------|---------|-------|---------|------|--------|-------|--------|----------|
| डोटी | जनसंख्या | १८२४७७ | १४९६० | २७५५ | २०५६ | ४११ | ३८६ | ३१४ | २७७ | १६२ | १६१ |
| | प्रतिशत | ८९.०९ | ७.३० | १.३५ | १.०० | ०.२० | ०.१९ | ०.१५ | ०.१४ | ०.०८ | ०.४३ |

१.१७ गरिबी अवस्था

डोटी जिल्ला गरिबी अवस्था अध्ययन गर्ने नेपाल जीवनस्तर सर्वेक्षण २०६६/६७ मा आधारित तयार गरिएको नेपालमा गरिबीको लघुक्षेत्र अनुमान २०६८ अनुसार डोटी देशका न्यून समृद्धिदर भएका जिल्ला मध्ये एक हो । यस जिल्लाको गरिबीको दर (समृद्धिस्तर) ४८.९% रहेको थियो । देशका ७५ जिल्लाको गरिबीको दर(समृद्धिस्तर)को तुलनामा यो जिल्ला ६८ औं स्थानमा थियो । यस जिल्लाको गरिबी विषमता र गरिबी गहनता क्रमशः १३.५३% र ५.१७% रहेको थियो ।

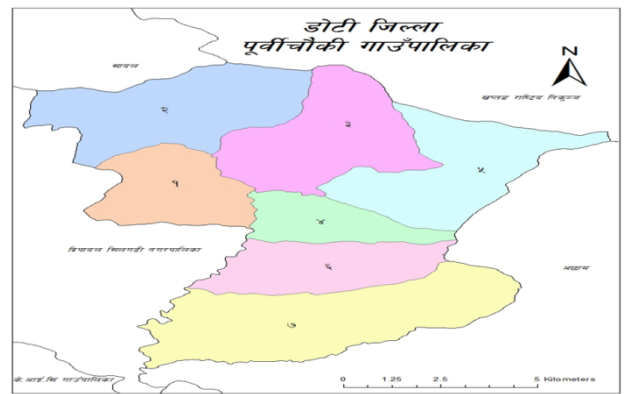
नोट:- वि.स. २०७९ मा संचालन भएको "नेपाल जीवनस्तर सर्वेक्षण, चौथो-२०७९/८०"को नतिजा प्रकाशन भइ नसकेको कारण वि.स.२०६८ भन्दा पछि जिल्लास्तरको गरिबी अनुमानका लागि गरिबीको लघुक्षेत्र अनुमान भएको छैन ।

१.१८ स्थानीय तहहरूको आधारभूत विवरण

डोटी जिल्लामा २ वटा नगरपालिका र ७ वटा गाउँपालिका गरी जम्मा ९ वटा स्थानीय तहहरूमा जम्मा ६५ वटा वडाहरू रहेका छन् ।

पुर्वीचौकी गाउँपालिका

साविकका खिरसैन, गैरागाउँ, सानागाउँ, काडामाण्डौं, पोखरी र गाँजरी गा.वि.स.हरू र बगलेक(१-७) गा.वि.स.का वडाहरू समावेश भएर हाल पुर्वीचौकी गाउँपालिका बनेको हो, यस गाउँपालिकाको जनसंख्या २१,४९४ र क्षेत्रफल ११७.६६



जिल्ला वस्तुगत विवरण डोटी २०८०

वर्ग कि.मि. छ । जम्मा ७ वटा वडाहरू रहेको यस गाउँ कार्यपालिकाको कार्यालय वडा नं. ४ सानागाउँमा अवस्थित छ ।

सिमाना:

- पूर्व : अछाम जिल्ला
 पश्चिम : दिपायल सिलगढी नगरपालिका
 उत्तर : खप्तड राष्ट्रिय निकुञ्ज
 दक्षिण : अछाम जिल्ला

वडा विभाजन:

| वडा नं. | समावेश भएका साविक गा.वि.स.हरू | साविक वडा नं. | कैफियत |
|---------|-------------------------------|---------------|--------|
| १ | खिरसैन | १-९ | |
| २ | बगलेक | १-९ | |
| ३ | गौरागाउँ | १-९ | |
| ४ | सानागाउँ | १-९ | |
| ५ | काँडामाण्डौं | १-९ | |
| ६ | गाँजरी | १-९ | |
| ७ | पोखरी | १-९ | |

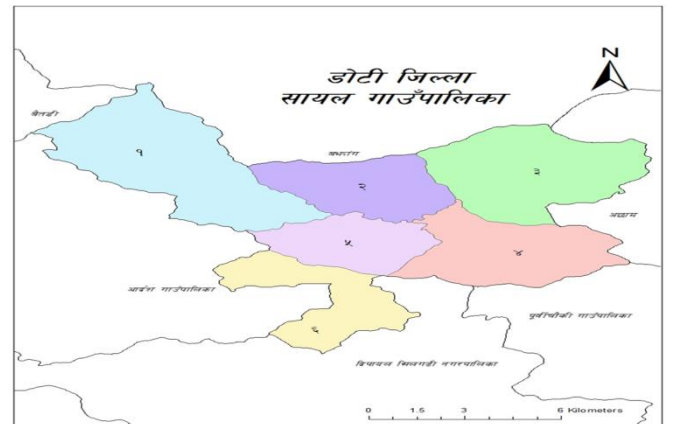
सायल गाउँपालिका

सायल गाउँपालिकामा साविकका छपाली, तोलेनी, डोड गा.वि.स. र खातिवडा(१-३,७-९) गा.वि.स.का वडाहरू समावेश भएका हुन् । यस गाउँपालिकाको जनसंख्या २०,४५६ र क्षेत्रफल १२२.७२ वर्ग कि.मि. छ । जम्मा ६ वडा भएको यस गाउँ कार्यपालिकाको कार्यालय वडा नं. ५ दुदिलेगडामा अवस्थित छ ।

सिमाना :

- पूर्व : खप्तड राष्ट्रिय निकुञ्ज
 पश्चिम : आदर्श गाउँपालिका
 उत्तर : बझाङ जिल्ला
 दक्षिण : दिपायल सिलगढी नगरपालिका र पुर्वीचौकी गाउँपालिका

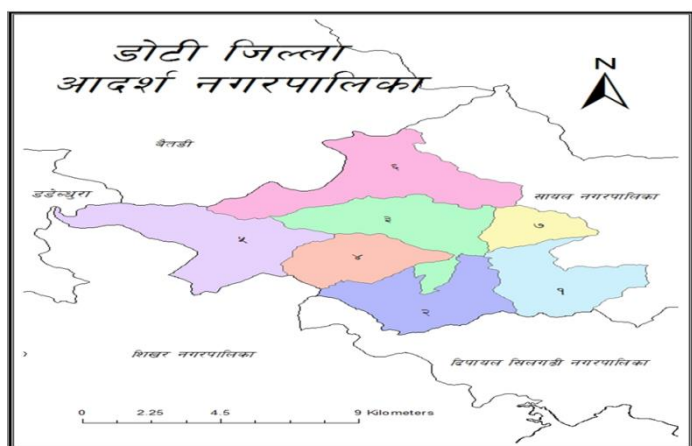
वडा विभाजन:



| वडा नं. | समावेश भएका साविक गा.वि.स.हरू | साविक वडा नं. | कैफियत |
|---------|-------------------------------|---------------|--------|
| १ | छपाली | १-९ | |
| २ | तोलेनी | १-४ | |
| ३ | तोलेनी | ५-९ | |
| ४ | डौड | १-५ | |
| ५ | डौड | ६-९ | |
| ६ | खातिवडा | १-३,७-९ | |

आदर्श गाउँपालिका

आदर्श गाउँपालिकामा साविकका बाझककनी, कालिकास्थान, महादेवस्थान, लामिखाल, गिरीचौका र दहकालिकास्थान गा.वि.स.हरू समावेश भएका छन् । यस गाउँपालिकाको जनसंख्या २४,४९५ र क्षेत्रफल १२८.४७ वर्ग कि.मि. छ । यस गाउँपालिकामा ७ वटा वडाहरू छन्, गाउँ कार्यपालिकाको कार्यालय वडा नं. २ मा रहेको छ ।



सिमाना:

- पूर्व : सायल गाउँपालिका
- पश्चिम : शिखर नगरपालिका र डडेल्धुरा जिल्ला
- उत्तर : बैतडी जिल्ला
- दक्षिण : शिखर र दिपायल सिलगढी नगरपालिका

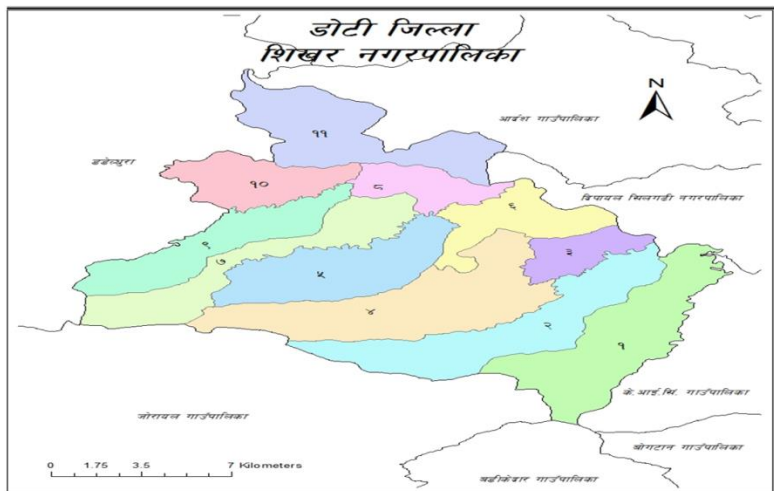
वडा विभाजन:

| वडा नं. | समावेश भएका साविक गा.वि.स.हरू | साविक वडा नं. | कैफियत |
|---------|-------------------------------|---------------|--------|
| १ | बाझककनी | १-९ | |
| २ | कालिकास्थान | १-४,७-९ | |
| ३ | कालिकास्थान | ५,६ | |
| | दहकालिकास्थान | १,२ | |
| | महादेवस्थान | ६-९ | |
| ४ | महादेवस्थान | १-५ | |
| | लामिखाल | ३,९ | |
| ५ | लामिखाल | १,२,४-८ | |

| वडा नं. | समावेश भएका साविक गा.वि.स.हरू | साविक वडा नं. | कैफियत |
|---------|-------------------------------|---------------|--------|
| ६ | गिरीचौका | १-९ | |
| ७ | दहकालिकास्थान | ३-९ | |

शिखर नगरपालिका

साविकको कफल्लेकी, मुडेगाउँ, मुडभरा, तिजाली, पचनाली, लाटामाण्डौं, जिजोडामाण्डौं, बनलेक, वारपाटा गा.वि.स.हरू समावेश भएर शिखर नगरपालिका बनेको हो । यस नगरपालिकाको जनसंख्या ३०,३९९ र क्षेत्रफल २८५.३७ वर्ग कि.मि. रहेको छ । जम्मा ११ वटा वडा भएको यस नगर कार्यपालिकाको कार्यालय वडा नं. ६ तल्कोटमा अवस्थित छ ।



सिमाना:

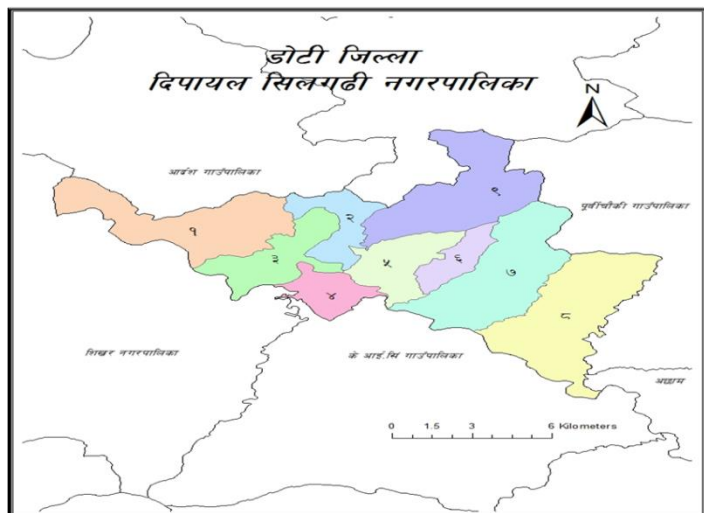
- पूर्व : दिपायल सिलगढी नगरपालिका र के. आई. सिं गाउँपालिका
- पश्चिम : डडेल्धुरा जिल्ला
- उत्तर : दिपायल सिलगढी नगरपालिका र आदर्श गाउँपालिका
- दक्षिण : जोरायल गाउँपालिका

वडा विभाजन:

| वडा नं. | समावेश भएका साविक गा.वि.स.हरू | साविक वडा नं. | कैफियत |
|---------|-------------------------------|---------------|--------|
| १ | कफल्लेकी | १-९ | |
| २ | मुडेगाउँ | १-९ | |
| ३ | मुडभरा | २,९ | |
| ४ | मुडभरा | १,३-८ | |
| ५ | तिजाली | १-९ | |
| ६ | पचनाली | १-७ | |
| ७ | लाटामाण्डौं | ८,९ | |
| ८ | लाटामाण्डौं | ८,९ | |
| ९ | जिजोडामाण्डौं | १-९ | |
| १० | बनलेक | १-९ | |
| ११ | वारपाटा | १-९ | |

दिपायल सिलगढी नगरपालिका

दिपायल सिलगढी नगरपालिकामा साविकको डोटी जिल्लाको एक मात्र दिपायल सिलगढी नगरपालिका, लडागडा गा.वि.स., कलेना गा.वि.स. तथा खातिवडा(४-६) र बगलेक(८,९) गा.वि.स.का वडाहरू समावेश भएका हुन् । यस दिपायल सिलगढी नगरपालिकाको क्षेत्रफल १२६.६२ वर्ग कि.मि. र जनसंख्या ३३,९६८ छ । कुल ९ वटा वडा रहेको यस नगर कार्यपालिकाको कार्यालय वडा नं. ६ सिलगढीमा रहेको छ ।



सिमाना :

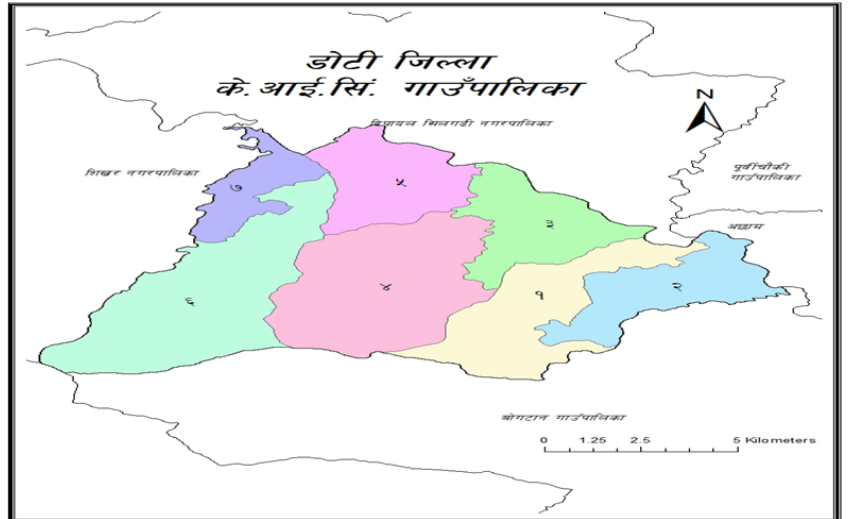
- पूर्व : पुर्वीचौकी गाउँपालिका
- पश्चिम : शिखर नगरपालिका
- उत्तर : आदर्श, सायल गाउँपालिका
- दक्षिण : के.आई.सि.गाउँपालिका

वडा विभाजन:

| वडा नं. | समावेश भएका साविक गा.वि.स./न.पा.हरू | साविक वडा नं. | कैफियत |
|---------|-------------------------------------|---------------|--------|
| १ | दिपायल सिलगढी नगरपालिका | ११,१२ | |
| २ | दिपायल सिलगढी नगरपालिका | १० | |
| | खातिवडा | ४-६ | |
| ३ | दिपायल सिलगढी नगरपालिका | ८,९ | |
| ४ | दिपायल सिलगढी नगरपालिका | ७ | |
| ५ | दिपायल सिलगढी नगरपालिका | ४-६ | |
| ६ | दिपायल सिलगढी नगरपालिका | १-३ | |
| ७ | दिपायल सिलगढी नगरपालिका | १३,१४ | |
| | लडागडा | ३ | |
| ८ | लडागडा | १,२,४-९ | |
| ९ | कलेना | १-९ | |
| | बगलेक | ८,९ | |

के.आई.सिंह गाउँपालिका

के.आई.सिंह गाउँपालिकामा तिखातर, वासुदेवी, दुर्गामाण्डौं, रानागाउँ, भूमिराजमाण्डौं गा.वि.स.हरू समावेश भएका छन् । यस गाउँपालिकाको क्षेत्रफल १२७.०१ वर्ग कि.मि. र जनसंख्या २०,७३६ छ । जम्मा ७ वटा वडा रहेको के.आई.सिंहगाउँ कार्यपालिकाको कार्यालय वडा नं. ४ वायलमा अवस्थित छ ।



सिमाना :

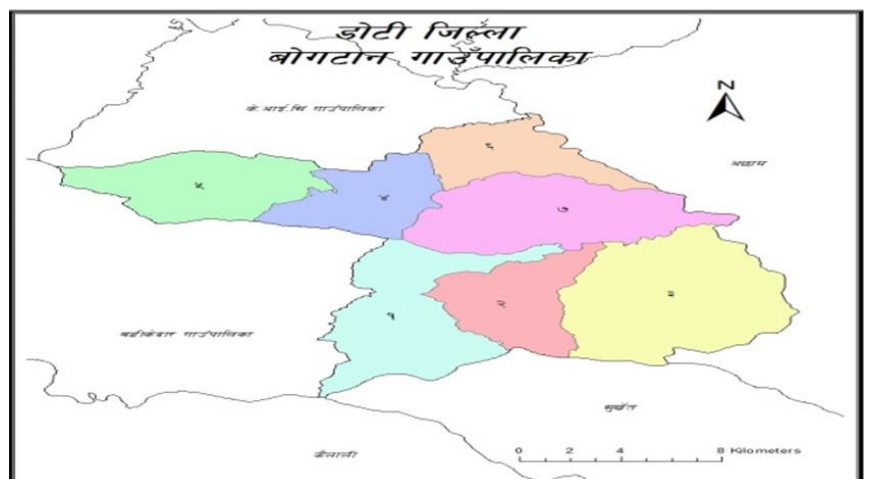
- पूर्व : अछाम जिल्ला
- पश्चिम : शिखर नगरपालिका
- उत्तर : दिपायल सिलगढी नगरपालिका,
- दक्षिण : बोगटान गाउँपालिका

वडा विभाजन:

| वडा नं. | समावेश भएका साविक गा.वि.स. हरू | साविक वडा नं. | कैफियत |
|---------|--------------------------------|---------------|--------|
| १ | तिखातर | १-४ | |
| २ | तिखातर | ५-९ | |
| ३ | वासुदेवी | १-९ | |
| ४ | दुर्गामाण्डौं | १-९ | |
| ५ | रानागाउँ | १-९ | |
| ६ | भूमिराजमाण्डौं | १,२,८,९ | |
| ७ | भूमिराजमाण्डौं | ३-७ | |

बोगटान फुड्सिल गाउँपालिका

बोगटान फुड्सिल गाउँपालिकामा साविकका सिमचौर, केदारअखडा, कानाचौर, सातफरी, धिर्कामाण्डौं, गगुडा र चवराचौतारा गा.वि.स.हरू समावेश भएका हुन् । यस गाउँपालिकाको जनसंख्या १५,५४० र क्षेत्रफल ३००.२२ वर्ग कि.मि. छ ।



जम्मा ७ वटा वडा भएको यस बोगटान फुडिसल गाउँ कार्यपालिकाको कार्यालय वडा नं. ७ चवराचौतारामा अवस्थित छ ।

सिमाना:

- पूर्व : अछाम जिल्ला
पश्चिम : शिखर नगरपालिका
उत्तर : के.आई.सिंह गाउँपालिका
दक्षिण : सुर्खेत जिल्ला

वडा विभाजन:

| वडा नं. | समावेश भएका साविक गा.वि.स.हरू | साविक वडा नं. | कैफियत |
|---------|-------------------------------|---------------|--------|
| १ | सिमचौर | १-९ | |
| २ | केदारअखडा | १-९ | |
| ३ | कानाचौर | १-९ | |
| ४ | सातफरी | १-९ | |
| ५ | धिकामाण्डौं | १-९ | |
| ६ | गगुडा | १-९ | |
| ७ | चवराचौतारा | १-९ | |

बडीकेदार गाउँपालिका

बडीकेदार गाउँपालिकामा साविकका बछैन, घाङ्गल, मन्नाकापडी र लानाकेदारेश्वर गा.वि.स.हरू समावेश भएका छन् । यस गाउँपालिकाको जनसंख्या १४,९०२ र क्षेत्रफल ३३२.५५ वर्ग कि.मि. छ। यस गाउँपालिकामा ५ वटा वडाहरू छन्, गाउँ कार्यपालिकाको कार्यालय वडा नं. २ मा अवस्थित छ ।



सिमाना:

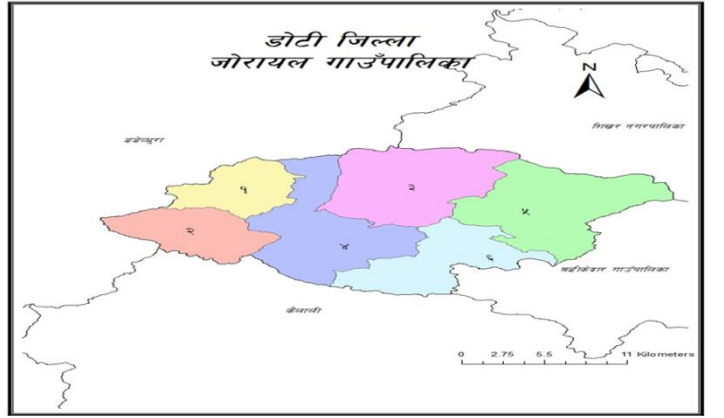
- पूर्व : बोगटान फुडिसल गाउँपालिका
पश्चिम : जोरायल गाउँपालिका र कैलाली जिल्ला
उत्तर : शिखर नगरपालिका, बोगटान फुडिसल, जोरायल, के.आई.सिंह गाउँपालिका
दक्षिण : कैलाली जिल्ला

वडा विभाजन:

| वडा नं. | समावेश भएका साविक गा.वि.स.हरू | साविक वडा नं. | कैफियत |
|---------|-------------------------------|---------------|--------|
| १ | बछैंन | १,५-७,९ | |
| २ | बछैंन | २-४,८ | |
| ३ | घाङ्गल | १-९ | |
| ४ | मन्नाकापडी | १-९ | |
| ५ | लानाकेदारेश्वर | १-९ | |

जोरायल गाउँपालिका

जोरायल गाउँपालिकामा साविकका घण्टेश्वर, छतिवन, सरस्वतीनगर, लक्ष्मीनगर, गडसेरा, निरौली गा.वि.स.हरू समावेश भएका हुन्। यस गाउँपालिकाको क्षेत्रफल ४१९.०९ वर्ग कि.मि. र जनसंख्या १९,७८८ रहेको छ । जम्मा ६ वटा वडा भएको यस गाउँ कार्यपालिकाको कार्यालय वडा नं. ३ रावतकट्टेमा अवस्थित छ ।



सिमाना :

- पूर्व : बडीकेदार गाउँपालिका
- पश्चिम : डडेल्धुरा जिल्ला
- उत्तर : शिखर नगरपालिका, डडेल्धुरा जिल्ला
- दक्षिण : कैलाली जिल्ला

वडा विभाजन:

| वडा नं. | समावेश भएका साविक गा.वि.स.हरू | साविक वडा नं. | कैफियत |
|---------|-------------------------------|---------------|--------|
| १ | घण्टेश्वर | १-९ | |
| २ | छतिवन | १-९ | |
| ३ | सरस्वतीनगर | १-९ | |
| ४ | लक्ष्मीनगर | १-९ | |
| ५ | गडसेरा | १-९ | |
| ६ | निरौली | १-९ | |

खण्ड २: जनसंख्या सम्बन्धी विवरण

२.१ जनसंख्या(Population)

राष्ट्रिय जनगणना २०७८ अनुसार (जनगणना सन्दर्भ दिन २०७८ साल मंसिर ९ गते) डोटी जिल्लाको जनसंख्या २,०४,८३१ रहेको छ, जसमध्ये पुरुषको संख्या ९३,६०४ (४५.७० प्रतिशत) र महिलाको संख्या १,११,२२७ (५४.३० प्रतिशत) छ । जस अनुसार लैङ्गिक अनुपात (Sex Ratio) अर्थात् प्रति १०० जना महिलामा पुरुषको संख्या ८४.१६ रहेको छ । गत २०६८ सालमा कुल जनसंख्या २,११,७४६ र लैङ्गिक अनुपात ८५ थियो ।

२.२ बार्षिक जनसंख्या वृद्धिदर (Average annual population growth rate)

वि.सं. २०६८ देखि २०७८ सम्मको दश वर्षमा डोटी जिल्लाको वार्षिक औसत जनसंख्या वृद्धिदर -०.३२ प्रतिशत देखिन्छ । जिल्लाको वार्षिक जनसंख्या वृद्धिदर ऋणात्मक देखिएको छ अर्थात् २०६८ को जनगणना भन्दा २०७८ को जनगणनामा डोटीको जनसंख्या घटिरहेको देखाएको छ । राष्ट्रिय जनगणना २०६८ का अनुसार वार्षिक जनसंख्या वृद्धिदर ०.२२ प्रतिशत रहेको थियो ।

पछिल्ला वर्षहरूमा डोटी जिल्लाको जनसंख्या घटिरहेको छ । देशभरका ऋणात्मक वार्षिक वृद्धिदर भएका ३४ जिल्लाहरू मध्ये डोटी जिल्ला जनसंख्या घट्ने दर बढी हुने जिल्लाहरूमा २७औँ जिल्ला रहेको छ भने सुदूरपश्चिम प्रदेशका जिल्लाहरू मध्ये तेस्रो स्थानमा छ ।

२.३ परिवार संख्या (Number of households)

राष्ट्रिय जनगणना २०७८ अनुसार डोटी जिल्लामा जम्मा ४५,१८२ परिवार रहेका छन् । जसमध्ये व्यक्तिगत परिवार ४५,१४० र संस्थागत परिवार ४२ रहेका छन् । जनगणना २०६८ सालको जनगणना अनुसार डोटी जिल्लामा जम्मा ४१,४४० (व्यक्तिगत ४१३८३ र संस्थागत ५७) परिवार थिए ।

२.४ परिवारको औसत आकार (Average household size)

२०७८ सालमा डोटी जिल्लामा प्रति परिवार अक्सर बसोबास गर्ने सदस्य संख्या औसतमा ४.५३ जना रहेको छ, जुन २०६८ सालमा ५.१० जना रहेको थियो ।

२.५ अनुपस्थित विदेश र अनुपस्थित स्वदेश जनसंख्या

डोटी जिल्लामा बसोबास गरिरहेका कूल ४५,१८२ परिवार मध्येबाट १७,६२९ (३९%) परिवारहरूबाट २८,५७४ जना परिवारमा अनुपस्थित रही विदेशमा अक्सर बसोबास गरेको देखिन्छ, जसमध्ये पुरुष २३,७५९ (८३.१ प्रतिशत) र महिला ४,८१५ (१६.९ प्रतिशत) रहेका छन् । डोटी जिल्लाबाट अनुपस्थित रही विदेशमा अक्सर बसोबास गर्ने जनसंख्या बढ्दै गइरहेको छ ।

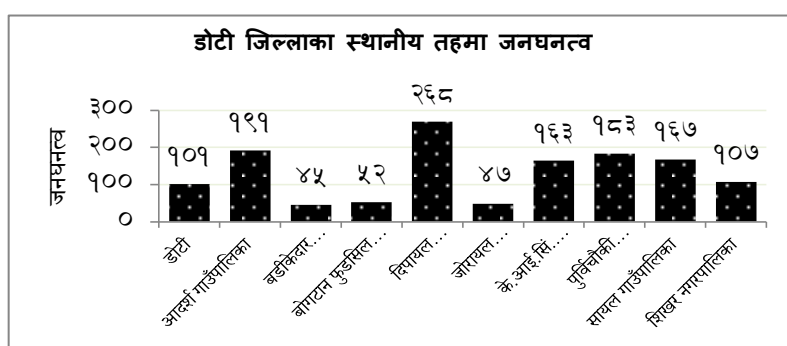
डोटी जिल्लाबाट १३,८९० जनसंख्या परिवारमा अनुपस्थित रही स्वदेशमै अक्सर बसोबास गरेको देखिन्छ, जसमध्ये पुरुष ८,६२५ (६२.९ प्रतिशत) जना र महिला ५,२६५ (३७.९ प्रतिशत) जना रहेका छन् ।

राष्ट्रिय जनगणना २०७८ को प्रतिवेदनमा उल्लेखित डोटी जिल्लाको कुल जनसंख्या, अनुपस्थित विदेश र अनुपस्थित स्वदेश जनसंख्यालाई निम्नानुसार बुझनुपर्दछ:

| | | |
|---|----------|---|
| कुल जनसंख्या | २,०४,८३१ | जनगणनामा व्यक्तिको गणना अक्सर बसोबास गरेको स्थानबाट गरिन्छ । अक्सर बसोबास भन्नाले व्यक्ति धेरैजसो वा प्रायः गरी बस्ने ठाउँलाई बुझ्नु पर्दछ । कुनै व्यक्तिको अक्सर बसोबास निजको आफ्नै स्थायी घर भएको ठाउँ वा अस्थायी रूपमा बसोबास गरेको ठाउँ वा अन्य व्यक्तिको घरमा पनि हुनसक्दछ । साथै कुनै व्यक्ति दुई वा सोभन्दा बढी ठाउँमा बसोबास गर्ने गरेका रहेछन् भने निज सबैभन्दा बढी समय जहाँ बस्छन् त्यही स्थानलाई अक्सर बसोबासको स्थान मानिन्छ । डोटी जिल्लामा अक्सर बसोबास गर्ने व्यक्तिको संख्या नै डोटी जिल्लाको कुल जनसंख्या हो । |
| अनुपस्थित (अक्सर विदेशमा बस्ने) जनसंख्या | २८,५७४ | यो डोटी जिल्लामा बसोबास गरेका परिवारबाट अनुपस्थित भै विदेशमा बसेका र भविष्यमा परिवारमा पुनः फर्कि आउने सुनिश्चित भएका व्यक्तिहरूको संख्या हो । यो डोटी जिल्लाको कुल जनसंख्यामा जोडिदैन । |
| अनुपस्थित (अक्सर स्वदेशमा बस्ने) जनसंख्या | १३,८९० | यो डोटी जिल्लामा बसोबास गरेका परिवारबाट अनुपस्थित भै स्वदेशमा बसेका र भविष्यमा परिवारमा पुनः फर्कि आउने सुनिश्चित भएका व्यक्तिहरूको संख्या हो । (जस्तै- पढाइ वा रोजगारीको सिलसिलामा परिवारबाट अलग-अलग स्थानमा बसोबास गरेको विद्यार्थी, कर्मचारी आदि) निजहरूको गणना उनीहरू अक्सर बसोबास गरेकै स्थानबाट हुन्छ । यो पनि डोटीको कुल जनसंख्यामा जोडिदैन । |

२.६ जनघनत्व

जनगणना २०७८ को नतिजा अनुसार डोटी जिल्लाको जनघनत्व(प्रति वर्ग किलोमिटर क्षेत्रफलमा रहेको जनसंख्या) १०१ जना प्रतिवर्ग किलोमिटर रहेको छ, जुन २०६८ सालमा १०५ थियो । डोटी जिल्लाका स्थानीय तहगत रूपमा सबैभन्दा धेरै जनघनत्व दिपायल सिलगढी नगरपालिकामा २६८ जना प्रति वर्ग किलोमिटर र सबैभन्दा कम बडीकेदार गाउँपालिकामा ४५ जना प्रति वर्ग किलोमिटर रहेको छ ।



२.७ राष्ट्रिय जनगणना २०२८ देखि २०७८ सम्म डोटी जिल्लाको जनसंख्या

| राष्ट्रिय जनगणना | परिवार संख्या | जनसंख्या | पुरुष | महिला | अनुपस्थित जनसंख्या | परिवारको औसत आकार | लैङ्गिक अनुपात | वार्षिक वृद्धिदर | जनघनत्व |
|------------------|---------------|----------|--------|--------|--------------------|-------------------|----------------|------------------|---------|
| २०२८ | ३०८२९ | १६६०७० | ८१६२८ | ८४४४२ | १२७३० | ५.३० | ९६.६० | -५.३० | ५७.०० |
| २०३८ | २८१७० | १५३१३५ | ७५१५६ | ७७९७९ | ६७१० | ५.४० | ९६.४० | -०.८१ | ७५.६० |
| २०४८ | ३१५५७ | १६७१६८ | ८०८७२ | ८६२९६ | १२२६९ | ५.३० | ९३.७० | ०.८८ | ८२.६० |
| २०५८ | ३६४६५ | २०७०६६ | १०३५२१ | १०३५४५ | १५९४७ | ५.७० | ९९.९८ | २.१४ | १०२.०० |
| २०६८ | ४१४४० | २११७४६ | ९७२५२ | ११४४९४ | २३५४४ | ५.१० | ८४.९० | ०.२२ | १०५.०० |
| २०७८ | ४५१८२ | २०४८३१ | ९३६०४ | १११२२७ | २८,५७४ | ४.५३ | ८४.१६ | -०.३२ | १०१.०० |

स्रोत: राष्ट्रिय जनगणना प्रतिवेदनहरू

जनगणनाका प्रतिवेदनहरू अध्ययन गर्दा वि.सं. २०३८ सालभन्दा पहिलेका जनगणनामा पनि डोटी जिल्लाको वार्षिक जनसंख्या वृद्धिदर ऋणात्मक रहेको देखिन्छ । यसको प्रमुख कारण जिल्लाको भौगोलिक तथा प्रशासनिक सिमानामा भएको फेरबदल हो । वि.सं. २०३८ साल पहिलेका जनगणनाले जिल्लाको सिमानामा भएको फेरबदलको हिसाब नगरेकोले वास्तविक रूपमा घटेको हो, होइन एकिन गर्न सकिदैन । वि.सं. २०३८ सालपछि डोटी जिल्लाको सिमानामा कुनै फेरबदल भएको छैन । त्यसैले जनगणना २०७८ को तथ्याङ्क अनुसार पछिल्ला वर्षहरूमा डोटी जिल्लाको जनसंख्या वास्तविक रूपमै घटिरहेको बुझ्न सकिन्छ ।

२.८ नगरपालिका तथा गाउँपालिकाको जनसंख्या

डोटी जिल्लाको नगरपालिकाहरूमा बसोबास गर्ने जनसंख्या करिब ३२.७८ प्रतिशत छ भने गाउँपालिकाहरूको जनसंख्या ६७.२२ रहेको छ । दश वर्षअघि २०६८ सालमा नगरपालिकाहरूमा बसोबास गर्ने जनसंख्या करिब ३२.२८ प्रतिशत र गाउँपालिकाहरूको जनसंख्या ६७.७२ रहेको थियो ।

| क्षेत्र | परिवार संख्या | जनसंख्या | प्रतिशत | पुरुष | महिला |
|--------------------|---------------|----------|---------|----------|----------|
| नेपाल | ६६६६९३७ | २९१६४५७८ | १०० | १४२५३५५१ | १४९११०२७ |
| नगरपालिका क्षेत्र | ४४७९६६२ | १९२९६७८८ | ६६.१७ | ४४५४५४५ | ९८४२२४३ |
| गाउँपालिका क्षेत्र | २१८७२७५ | ९८६७७९० | ३३.८३ | ४७९९००६ | ५०६८७८४ |
| सुदूरपश्चिम प्रदेश | ५७७१०२ | २६९४७८३ | १०० | १२७२७८६ | १४२१९९७ |
| नगरपालिका क्षेत्र | ३६७५०९ | १६८२५७८ | ६२.४४ | ७९८०७९ | ८८४४९९ |
| गाउँपालिका क्षेत्र | २०९५९३ | १०१२२०५ | ३७.५६ | ४७४७०७ | ५३७४९८ |
| डोटी जिल्ला | ४५१८२ | २०४८३१ | १०० | ९३६०४ | १११२२७ |

| क्षेत्र | परिवार संख्या | जनसंख्या | प्रतिशत | पुरुष | महिला |
|--------------------|---------------|----------|---------|-------|-------|
| नगरपालिका क्षेत्र | १५४२८ | ६७१४७ | ३२.७८ | ३११६८ | ३५९७९ |
| गाउँपालिका क्षेत्र | २९७५४ | १३७६८४ | ६७.२२ | ६२४३६ | ७५२४८ |

२.९ उमेर समूह तथा लिंग अनुसार जनसंख्या

जनसंख्याको ५ वर्षको उमेर समूह अनुसार १० देखि १४ वर्ष उमेर समूहमा कुल जनसंख्याको सबैभन्दा बढी प्रतिशत (१३.७%) रहेको छ। जनसंख्या ५ देखि ९ वर्ष उमेर समूहमा १२.१% जनसंख्या रहेको छ। उमेर समूह बढ्दै जाँदा जनसंख्याको प्रतिशत पनि कम हुँदै गएको छ।

| उमेर समूह | जम्मा | पुरुष | महिला |
|------------|--------|-------|--------|
| सबै उमेर | २०४८३१ | ९३६०४ | १११२२७ |
| ००-०४ वर्ष | २२१०९ | ११७५६ | १०३५३ |
| ०५-०९ वर्ष | २४७२९ | १२७२६ | १२००३ |
| ००-१४ वर्ष | २८१८५ | १४३७४ | १३८११ |
| १५-१९ वर्ष | २२८५५ | १०५५२ | १२३०३ |
| २०-२४ वर्ष | १८४६२ | ७५६७ | १०८९५ |
| २५-२९ वर्ष | १३९९० | ५७२१ | ८२६९ |
| ३०-३४ वर्ष | १२०८३ | ४९८० | ७१०३ |
| ३५-३९ वर्ष | १०९२४ | ४५१५ | ६४०९ |
| ४०-४४ वर्ष | ९८९३ | ३९१८ | ५९७५ |
| ४५-४९ वर्ष | ८१९६ | ३४५१ | ४७४५ |
| ५०-५४ वर्ष | ८२३२ | ३४५० | ४७८२ |
| ५५-५९ वर्ष | ६२६९ | २७९८ | ३४७१ |
| ६०-६४ वर्ष | ६२४३ | २६३२ | ३६११ |
| ६५-६९ वर्ष | ४६३१ | २०१२ | २६१९ |
| ७०-७४ वर्ष | ४२९९ | १६९८ | २६०१ |
| ७५-७९ वर्ष | २१६५ | ८९६ | १२६९ |
| ८०-८४ वर्ष | ९९० | ३६२ | ६२८ |
| ८५-८९ वर्ष | ३२९ | १४० | १८९ |
| ९०-९४ वर्ष | १४० | ४२ | ९८ |
| ९५+वर्ष | १०७ | १४ | ९३ |

स्रोत: राष्ट्रिय जनगणना २०७८

२.१२ स्थानीय तहको वार्षिक जनसंख्या वृद्धिदर

जिल्लाको स्थानीय तहगत रूपमा २०६८ देखि २०७८ को एक दशकमा ३ वटा स्थानीय तहको वार्षिक जनसंख्या वृद्धिदर धनात्मक छ भने अन्य ६ वटा स्थानीय तहको वार्षिक जनसंख्या वृद्धिदर ऋणात्मक छ । सबैभन्दा बढी वार्षिक जनसंख्या वृद्धिदर सायल गाउँपालिकामा ०.४३ प्रतिशत र सबै भन्दा कम बोगटान फुड्सिल गाउँपालिकामा -१.३६ प्रतिशतले वार्षिक जनसंख्या वृद्धि भएको छ ।

| स्थानीय तह | आदर्श गा.पा. | बडीकिदार गा.पा. | बो.फु. गा.पा. | दि.सि. न.पा. | जोरायल गा.पा. | के.आई.सि. गा.पा. | पूर्वीचौकी गा.पा. | सायल गा.पा. | शिखर न.पा. | संस्थागत |
|-------------------------|--------------|-----------------|---------------|--------------|---------------|------------------|-------------------|-------------|------------|----------|
| जनगणना २०६८ को जनसंख्या | २३९४५ | १६७२० | १७९०२ | ३२९४१ | २०८२४ | २०९०३ | २२४८३ | १९५५१ | ३१८०१ | ४६७६ |
| जनगणना २०७८ को जनसंख्या | २४४९५ | १४९०२ | १५५४० | ३३९६८ | १९७८८ | २०७३६ | २१४९४ | २०४५६ | ३०३९९ | ३०५३ |
| वृद्धिदर (%) | ०.२२ | -१.१० | -१.३६ | ०.२९ | -०.४९ | -०.०८ | -०.४३ | ०.४३ | -०.४३ | |

स्रोत: राष्ट्रिय जनगणना २०६८, २०७८

२.१३ उमेर समूह तथा लिंग अनुसार स्थानीय तहहरूको जनसंख्या

पूर्वीचौकी गाउँपालिका

| उमेर समूह | जम्मा | पुरुष | महिला |
|------------|-------|-------|-------|
| सबै उमेर | २१४९४ | ९२३८ | १२२५६ |
| ००-०४ वर्ष | २५६७ | १३६७ | १२०० |
| ०५-०९ वर्ष | २८९६ | १४५९ | १४३७ |
| ००-१४ वर्ष | ३२९६ | १६३२ | १६६४ |
| १५-१९ वर्ष | २३१६ | ९७८ | १३३८ |
| २०-२४ वर्ष | १७५७ | ६२४ | ११३३ |
| २५-२९ वर्ष | १२७३ | ४५६ | ८१७ |
| ३०-३४ वर्ष | १२२२ | ४२० | ८०२ |
| ३५-३९ वर्ष | १०४१ | ३५६ | ६८५ |
| ४०-४४ वर्ष | ९८५ | ३३९ | ६४६ |
| ४५-४९ वर्ष | ७४२ | २८६ | ४५६ |
| ५०-५४ वर्ष | ७६७ | २८० | ४८७ |
| ५५-५९ वर्ष | ५८९ | २४० | ३४९ |
| ६०-६४ वर्ष | ६१३ | २५२ | ३६१ |

| उमेर समूह | जम्मा | पुरुष | महिला |
|------------|-------|-------|-------|
| ६५-६९ वर्ष | ४९२ | २०२ | २९० |
| ७०-७४ वर्ष | ४५५ | १६५ | २९० |
| ७५-७९ वर्ष | २७१ | १०३ | १६८ |
| ८०-८४ वर्ष | १४० | ५० | ९० |
| ८५-८९ वर्ष | ४२ | २१ | २१ |
| ९०-९४ वर्ष | १६ | ६ | १० |
| ९५+वर्ष | १४ | २ | १२ |

सायल गाउँपालिका

| उमेर समूह | जम्मा | पुरुष | महिला |
|------------|-------|-------|-------|
| सबै उमेर | २०४५६ | ९२०६ | ११२५० |
| ००-०४ वर्ष | २६०२ | १३२३ | १२७९ |
| ०५-०९ वर्ष | २८०७ | १४९६ | १३११ |
| ००-१४ वर्ष | ३०७६ | १५६५ | १५११ |
| १५-१९ वर्ष | २१५० | ९०४ | १२४६ |
| २०-२४ वर्ष | १७७८ | ६७१ | ११०७ |
| २५-२९ वर्ष | १२१३ | ४८३ | ७३० |
| ३०-३४ वर्ष | १११५ | ४३५ | ६८० |
| ३५-३९ वर्ष | ९५३ | ३६० | ५९३ |
| ४०-४४ वर्ष | ९५७ | ३८० | ५७७ |
| ४५-४९ वर्ष | ७६३ | ३२३ | ४४० |
| ५०-५४ वर्ष | ७२६ | ३०३ | ४२३ |
| ५५-५९ वर्ष | ५७३ | २५५ | ३१८ |
| ६०-६४ वर्ष | ५९७ | २३५ | ३६२ |
| ६५-६९ वर्ष | ४०९ | १७० | २३९ |
| ७०-७४ वर्ष | ४२९ | १७७ | २५२ |
| ७५-७९ वर्ष | १८७ | ८५ | १०२ |
| ८०-८४ वर्ष | ७९ | २८ | ५१ |
| ८५-८९ वर्ष | २६ | ११ | १५ |
| ९०-९४ वर्ष | ८ | १ | ७ |
| ९५+वर्ष | ८ | १ | ७ |

आदर्श गाउँपालिका

| उमेर समूह | जम्मा | पुरुष | महिला |
|------------|-------|-------|-------|
| सबै उमेर | २४४९५ | १०४०० | १४०९५ |
| ००-०४ वर्ष | २९६७ | १५३१ | १४३६ |
| ०५-०९ वर्ष | ३३९८ | १७४९ | १६४९ |
| ००-१४ वर्ष | ३७०१ | १८६८ | १८३३ |
| १५-१९ वर्ष | २७२८ | ११८४ | १५४४ |
| २०-२४ वर्ष | १९९९ | ६८४ | १३१५ |
| २५-२९ वर्ष | १४७६ | ४६१ | १०१५ |
| ३०-३४ वर्ष | १३४० | ४५९ | ८८१ |
| ३५-३९ वर्ष | ११३९ | ३८१ | ७५८ |
| ४०-४४ वर्ष | १०७० | ३३५ | ७३५ |
| ४५-४९ वर्ष | ८५७ | ३०० | ५५७ |
| ५०-५४ वर्ष | ९२६ | ३३३ | ५९३ |
| ५५-५९ वर्ष | ६६७ | २४९ | ४१८ |
| ६०-६४ वर्ष | ७८९ | २९८ | ४९१ |
| ६५-६९ वर्ष | ४९५ | २१९ | २७६ |
| ७०-७४ वर्ष | ५१९ | २०२ | ३१७ |
| ७५-७९ वर्ष | २२२ | ९४ | १२८ |
| ८०-८४ वर्ष | १२९ | ३५ | ९४ |
| ८५-८९ वर्ष | ४२ | १५ | २७ |
| ९०-९४ वर्ष | १९ | ३ | १६ |
| ९५+वर्ष | १२ | ० | १२ |

शिखर नगरपालिका

| उमेर समूह | जम्मा | पुरुष | महिला |
|------------|-------|-------|-------|
| सबै उमेर | ३०३९९ | १३३१२ | १७०८७ |
| ००-०४ वर्ष | ३०१६ | १६५३ | १३६३ |
| ०५-०९ वर्ष | ३४१७ | १७५१ | १६६६ |
| ००-१४ वर्ष | ३९६९ | १९७९ | १९९० |
| १५-१९ वर्ष | ३३६७ | १५४५ | १८२२ |
| २०-२४ वर्ष | २६०२ | ९८४ | १६१८ |

| उमेर समूह | जम्मा | पुरुष | महिला |
|------------|-------|-------|-------|
| २५-२९ वर्ष | १९२७ | ६९० | १२३७ |
| ३०-३४ वर्ष | १७३१ | ६४६ | १०८५ |
| ३५-३९ वर्ष | १६५० | ६१४ | १०३६ |
| ४०-४४ वर्ष | १४७४ | ५४७ | ९२७ |
| ४५-४९ वर्ष | १२५३ | ४६४ | ७८९ |
| ५०-५४ वर्ष | १३५३ | ५४८ | ८०५ |
| ५५-५९ वर्ष | ११२२ | ४८५ | ६३७ |
| ६०-६४ वर्ष | ११२० | ४६४ | ६५६ |
| ६५-६९ वर्ष | ८८८ | ३७२ | ५१६ |
| ७०-७४ वर्ष | ८११ | ३०२ | ५०९ |
| ७५-७९ वर्ष | ४२५ | १५५ | २७० |
| ८०-८४ वर्ष | १६६ | ७८ | ८८ |
| ८५-८९ वर्ष | ५० | १९ | ३१ |
| ९०-९४ वर्ष | ३२ | १२ | २० |
| ९५+वर्ष | २६ | ४ | २२ |

दिपायल सिलगढी नगरपालिका

| उमेर समूह | जम्मा | पुरुष | महिला |
|------------|-------|-------|-------|
| सबै उमेर | ३३९६८ | १५४६९ | १८४९९ |
| ००-०४ वर्ष | ३६७६ | २०७७ | १५९९ |
| ०५-०९ वर्ष | ४०५० | २०४१ | २००९ |
| ००-१४ वर्ष | ४४०८ | २२७० | २१३८ |
| १५-१९ वर्ष | ३८३८ | १८९० | १९४८ |
| २०-२४ वर्ष | ३१०५ | १२५० | १८५५ |
| २५-२९ वर्ष | २५५८ | ९५१ | १६०७ |
| ३०-३४ वर्ष | २१४९ | ८४५ | १३०४ |
| ३५-३९ वर्ष | १६८७ | ६८२ | १००५ |
| ४०-४४ वर्ष | १६९३ | ६७७ | १०१६ |
| ४५-४९ वर्ष | १४२६ | ६०८ | ८१८ |
| ५०-५४ वर्ष | १३५६ | ५४८ | ८०८ |
| ५५-५९ वर्ष | १०११ | ४५१ | ५६० |

| उमेर समूह | जम्मा | पुरुष | महिला |
|------------|-------|-------|-------|
| ६०-६४ वर्ष | ९७६ | ४१६ | ५६० |
| ६५-६९ वर्ष | ६७२ | २६९ | ४०३ |
| ७०-७४ वर्ष | ६९१ | २४४ | ४४७ |
| ७५-७९ वर्ष | ३६० | १३४ | २२६ |
| ८०-८४ वर्ष | २०९ | ७३ | १३६ |
| ८५-८९ वर्ष | ६५ | ३० | ३५ |
| ९०-९४ वर्ष | २० | ८ | १२ |
| ९५+वर्ष | १८ | ५ | १३ |

के.आई.सिंह गाउँपालिका

| उमेर समूह | जम्मा | पुरुष | महिला |
|------------|-------|-------|-------|
| सबै उमेर | २०७३६ | ८९९० | ११७४६ |
| ००-०४ वर्ष | २२५५ | ११८५ | १०७० |
| ०५-०९ वर्ष | २६०४ | १३४० | १२६४ |
| ००-१४ वर्ष | २८६२ | १४४९ | १४१३ |
| १५-१९ वर्ष | २४१६ | ११०० | १३१६ |
| २०-२४ वर्ष | १७८१ | ६५१ | ११३० |
| २५-२९ वर्ष | १२७३ | ४४९ | ८२४ |
| ३०-३४ वर्ष | १०२७ | ३५७ | ६७० |
| ३५-३९ वर्ष | १०३६ | ३३२ | ७०४ |
| ४०-४४ वर्ष | ९९९ | ३२५ | ६७४ |
| ४५-४९ वर्ष | ८४१ | ३१६ | ५२५ |
| ५०-५४ वर्ष | ८६५ | ३५० | ५१५ |
| ५५-५९ वर्ष | ६७० | २९१ | ३७९ |
| ६०-६४ वर्ष | ६९३ | २७२ | ४२१ |
| ६५-६९ वर्ष | ४९२ | २१९ | २७३ |
| ७०-७४ वर्ष | ५१६ | १९८ | ३१८ |
| ७५-७९ वर्ष | २३३ | ९४ | १३९ |
| ८०-८४ वर्ष | १०७ | ४४ | ६३ |
| ८५-८९ वर्ष | ३५ | १३ | २२ |
| ९०-९४ वर्ष | १८ | ४ | १४ |

| उमेर समूह | जम्मा | पुरुष | महिला |
|-----------|-------|-------|-------|
| ९५+वर्ष | १३ | १ | १२ |

बोगटान फुडिसल गाउँपालिका

| उमेर समूह | जम्मा | पुरुष | महिला |
|------------|-------|-------|-------|
| सबै उमेर | १५५४० | ७२५९ | ८२८१ |
| ००-०४ वर्ष | १८५९ | ९८९ | ८७० |
| ०५-०९ वर्ष | १८७२ | ९२० | ९५२ |
| ००-१४ वर्ष | २११७ | १०६७ | १०५० |
| १५-१९ वर्ष | १६९६ | ७७४ | ९२२ |
| २०-२४ वर्ष | १३२५ | ५३९ | ७८६ |
| २५-२९ वर्ष | ११०२ | ४९९ | ६०३ |
| ३०-३४ वर्ष | ८४७ | ३७२ | ४७५ |
| ३५-३९ वर्ष | ८६२ | ३५५ | ५०७ |
| ४०-४४ वर्ष | ७४३ | ३१३ | ४३० |
| ४५-४९ वर्ष | ६८२ | ३१० | ३७२ |
| ५०-५४ वर्ष | ६४६ | ३१९ | ३२७ |
| ५५-५९ वर्ष | ५०४ | २३८ | २६६ |
| ६०-६४ वर्ष | ४३७ | १९१ | २४६ |
| ६५-६९ वर्ष | ३६१ | १५७ | २०४ |
| ७०-७४ वर्ष | ३०७ | १३७ | १७० |
| ७५-७९ वर्ष | ११६ | ६० | ५६ |
| ८०-८४ वर्ष | ३३ | १० | २३ |
| ८५-८९ वर्ष | १३ | ५ | ८ |
| ९०-९४ वर्ष | ११ | ४ | ७ |
| ९५+वर्ष | ७ | ० | ७ |

बडीकेदार गाउँपालिका

| उमेर समूह | जम्मा | पुरुष | महिला |
|------------|-------|-------|-------|
| सबै उमेर | १४९०२ | ७३७७ | ७५२५ |
| ००-०४ वर्ष | १३८४ | ७१९ | ६६५ |
| ०५-०९ वर्ष | १६२३ | ८६५ | ७५८ |

| उमेर समूह | जम्मा | पुरुष | महिला |
|------------|-------|-------|-------|
| ००-१४ वर्ष | २०३२ | ९८९ | १०४३ |
| १५-१९ वर्ष | १७१४ | ८०८ | ९०६ |
| २०-२४ वर्ष | १४४० | ६९५ | ७४५ |
| २५-२९ वर्ष | ११६८ | ५९३ | ५७५ |
| ३०-३४ वर्ष | ९६० | ४७१ | ४८९ |
| ३५-३९ वर्ष | ९१० | ४३७ | ४७३ |
| ४०-४४ वर्ष | ७७२ | ३७९ | ३९३ |
| ४५-४९ वर्ष | ६३६ | ३१४ | ३२२ |
| ५०-५४ वर्ष | ६४९ | ३१७ | ३३२ |
| ५५-५९ वर्ष | ४६० | २४० | २२० |
| ६०-६४ वर्ष | ३९८ | २०० | १९८ |
| ६५-६९ वर्ष | ३०६ | १४४ | १६२ |
| ७०-७४ वर्ष | २३२ | ११३ | ११९ |
| ७५-७९ वर्ष | १५३ | ६७ | ८६ |
| ८०-८४ वर्ष | ४० | १८ | २२ |
| ८५-८९ वर्ष | १६ | ७ | ९ |
| ९०-९४ वर्ष | ५ | १ | ४ |
| ९५+वर्ष | ४ | ० | ४ |

जोरायल गाउँपालिका

| उमेर समूह | जम्मा | पुरुष | महिला |
|------------|-------|-------|-------|
| सबै उमेर | १९७८८ | ९७१८ | १००७० |
| ००-०४ वर्ष | १७७० | ९०६ | ८६४ |
| ०५-०९ वर्ष | १९९४ | १०४८ | ९४६ |
| ००-१४ वर्ष | २२७६ | ११७० | ११०६ |
| १५-१९ वर्ष | २१६९ | १०५६ | १११३ |
| २०-२४ वर्ष | १९६१ | ८८३ | १०७८ |
| २५-२९ वर्ष | १६२० | ७९२ | ८२८ |
| ३०-३४ वर्ष | १३२४ | ६२३ | ७०१ |
| ३५-३९ वर्ष | १२२२ | ५७९ | ६४३ |
| ४०-४४ वर्ष | १०९७ | ५२२ | ५७५ |

| उमेर समूह | जम्मा | पुरुष | महिला |
|------------|-------|-------|-------|
| ४५-४९ वर्ष | ९४४ | ४८१ | ४६३ |
| ५०-५४ वर्ष | ९२९ | ४३८ | ४९१ |
| ५५-५९ वर्ष | ६७२ | ३४८ | ३२४ |
| ६०-६४ वर्ष | ६१९ | ३०४ | ३१५ |
| ६५-६९ वर्ष | ५१३ | २५७ | २५६ |
| ७०-७४ वर्ष | ३३८ | १५९ | १७९ |
| ७५-७९ वर्ष | १९७ | १०३ | ९४ |
| ८०-८४ वर्ष | ८७ | २६ | ६१ |
| ८५-८९ वर्ष | ४० | १९ | २१ |
| ९०-९४ वर्ष | ११ | ३ | ८ |
| ९५+वर्ष | ५ | १ | ४ |

संस्थागत

| उमेर समूह | जम्मा | पुरुष | महिला |
|------------|-------|-------|-------|
| सबै उमेर | ३०५३ | २६३५ | ४१८ |
| ००-०४ वर्ष | १३ | ६ | ७ |
| ०५-०९ वर्ष | ६८ | ५७ | ११ |
| ००-१४ वर्ष | ४४८ | ३८५ | ६३ |
| १५-१९ वर्ष | ४६१ | ३१३ | १४८ |
| २०-२४ वर्ष | ७१४ | ५८६ | १२८ |
| २५-२९ वर्ष | ३८० | ३४७ | ३३ |
| ३०-३४ वर्ष | ३६८ | ३५२ | १६ |
| ३५-३९ वर्ष | ४२४ | ४१९ | ५ |
| ४०-४४ वर्ष | १०३ | १०१ | २ |
| ४५-४९ वर्ष | ५२ | ४९ | ३ |
| ५०-५४ वर्ष | १५ | १४ | १ |
| ५५-५९ वर्ष | १ | १ | ० |
| ६०-६४ वर्ष | १ | ० | १ |
| ६५-६९ वर्ष | ३ | ३ | ० |
| ७०-७४ वर्ष | १ | १ | ० |
| ७५-७९ वर्ष | १ | १ | ० |

| उमेर समूह | जम्मा | पुरुष | महिला |
|------------|-------|-------|-------|
| ८०-८४ वर्ष | ० | ० | ० |
| ८५-८९ वर्ष | ० | ० | ० |
| ९०-९४ वर्ष | ० | ० | ० |
| ९५+वर्ष | ० | ० | ० |

स्रोत: राष्ट्रिय जनगणना २०७८

२.१४ स्थानीय तहहरूमा वडागत जनसंख्या सम्बन्धी विवरण

राष्ट्रिय जनगणना २०७८ को नतिजा अनुसार जिल्लाको ९ वटा स्थानीय तहका ६५ वटा वडाहरू मध्ये सबैभन्दा बढी जनसंख्या भएका पहिलो पाँच वडाहरू र सबै भन्दा कम जनसंख्या भएका पहिलो पाँच वडाहरू निम्नानुसार हुन ।

| सबैभन्दा बढी जनसंख्या भएका पाँच वडाहरू | | | | सबैभन्दा कम जनसंख्या भएका पाँच वडाहरू | | | |
|--|-------------------------------|----------------|--|---------------------------------------|--------------------------------|----------------|--|
| क्र.स. | वडा | जम्मा जनसंख्या | | क्र.स. | वडा | जम्मा जनसंख्या | |
| १ | जोरायल गाउँपालिका वडा नं. ४ | ४९७९ | | १ | बोगटान फुडिसल गा.पा. वडा नं. २ | १५०५ | |
| २ | दिपायल सिलगढी न.पा. वडा नं. ४ | ४७९६ | | २ | शिखर नगरपालिका वडा नं. ९ | १५९४ | |
| ३ | शिखर नगरपालिका वडा नं. १० | ४६५० | | ३ | शिखर नगरपालिका वडा नं. ३ | १६१० | |
| ४ | सायल गाउँपालिका वडा नं. ६ | ४५९४ | | ४ | बोगटान फुडिसल गा.पा. वडा नं. ३ | १६९३ | |
| ५ | आदर्श गाउँपालिका वडा नं. २ | ४३८४ | | ५ | बोगटान फुडिसल गा.पा. वडा नं. ५ | १८१६ | |

डोटी जिल्लाको ९ वटा स्थानीय तहका ६५ वटै वडाहरूको वडागत परिवार संख्या, जम्मा जनसंख्या, पुरुष, महिला, परिवारको औसत आकार, लैङ्गिक अनुपात सम्बन्धी विवरणहरू निम्नानुसार छन् ।

पुर्वीचौकी गाउँपालिका

| वडाहरू | परिवार संख्या | जम्मा जनसंख्या | पुरुष | महिला | परिवारको औसत आकार | लैङ्गिक अनुपात | साक्षरता प्रतिशत |
|----------|---------------|----------------|-------|-------|-------------------|----------------|------------------|
| जम्मा | ५१४८ | २१४९४ | ९२३८ | १२२५६ | ४.१८ | ७५.३८ | ६७.८९ |
| वडानं. १ | ६३३ | २६२० | ११३७ | १४८३ | ४.१४ | ७६.६७ | ७३.९९ |
| वडानं. २ | ८०७ | ३४६१ | १५१० | १९५१ | ४.२९ | ७७.४० | ५९.६७ |
| वडानं. ३ | ७६२ | ३२०४ | १३५८ | १८४६ | ४.२० | ७३.५६ | ६३.३६ |
| वडानं. ४ | ६२९ | २२७७ | १०२१ | १२५६ | ३.६२ | ८१.२९ | ७०.८४ |
| वडानं. ५ | ८४२ | ३५६३ | १५१२ | २०५१ | ४.२३ | ७३.७२ | ६७.२३ |

| वडाहरू | परिवार संख्या | जम्मा जनसंख्या | पुरुष | महिला | परिवारको औसत आकार | लैङ्गिक अनुपात | साक्षरता प्रतिशत |
|----------|---------------|----------------|-------|-------|-------------------|----------------|------------------|
| वडानं. ६ | ६०२ | २४८१ | १०१३ | १४६८ | ४.१२ | ६९.०१ | ७१.४८ |
| वडानं. ७ | ८७३ | ३८८८ | १६८७ | २२०१ | ४.४५ | ७६.६५ | ७१.०८ |

सायल गाउँपालिका

| वडाहरू | परिवार संख्या | जम्मा जनसंख्या | पुरुष | महिला | परिवारको औसत आकार | लैङ्गिक अनुपात | साक्षरता प्रतिशत |
|----------|---------------|----------------|-------|-------|-------------------|----------------|------------------|
| जम्मा | ४२०७ | २०४५६ | ९२०६ | ११२५० | ४.८६ | ८१.८३ | ६२.०७ |
| वडानं. १ | ६६४ | ३६१३ | १७३४ | १८७९ | ५.४४ | ९२.२८ | ६३.७५ |
| वडानं. २ | ५५३ | २६१९ | ११८६ | १४३३ | ४.७४ | ८२.७६ | ६६.८८ |
| वडानं. ३ | ६८७ | ३३४७ | १५१८ | १८२९ | ४.८७ | ८३.०० | ५६.२५ |
| वडानं. ४ | ६९३ | ३२२० | १४३० | १७९० | ४.६५ | ७९.८९ | ६३.७२ |
| वडानं. ५ | ५८९ | ३०६३ | १४३२ | १६३१ | ५.२० | ८७.८० | ६८.२२ |
| वडानं. ६ | १०२१ | ४५९४ | १९०६ | २६८८ | ४.५० | ७०.९१ | ५६.७० |

आदर्श गाउँपालिका

| वडाहरू | परिवार संख्या | जम्मा जनसंख्या | पुरुष | महिला | परिवारको औसत आकार | लैङ्गिक अनुपात | साक्षरता प्रतिशत |
|----------|---------------|----------------|-------|-------|-------------------|----------------|------------------|
| जम्मा | ५३१७ | २४४९५ | १०४०० | १४०९५ | ४.६१ | ७३.७९ | ६७.०२ |
| वडानं. १ | ९०२ | ३८७१ | १५११ | २३६० | ४.२९ | ६४.०३ | ७०.३३ |
| वडानं. २ | ९४९ | ४३८४ | १८२३ | २५६१ | ४.६२ | ७१.१८ | ६८.५५ |
| वडानं. ३ | ६२५ | २९८३ | १२८२ | १७०१ | ४.७७ | ७५.३७ | ६८.३७ |
| वडानं. ४ | ७३८ | ३३३० | १४३१ | १८९९ | ४.५१ | ७५.३६ | ६९.३५ |
| वडानं. ५ | ७९७ | ३५९२ | १५४६ | २०४६ | ४.५१ | ७५.५६ | ६८.३६ |
| वडानं. ६ | ८७० | ४१२१ | १८१९ | २३०२ | ४.७४ | ७९.०२ | ५९.६८ |
| वडानं. ७ | ४३६ | २२१४ | ९८८ | १२२६ | ५.०८ | ८०.५९ | ६४.३२ |

शिखर नगरपालिका

| वडाहरू | परिवार संख्या | जम्मा जनसंख्या | पुरुष | महिला | परिवारको औसत आकार | लैङ्गिक अनुपात | साक्षरता प्रतिशत |
|-----------|---------------|----------------|-------|-------|-------------------|----------------|------------------|
| जम्मा | ७०१६ | ३०३९९ | १३३१२ | १७०८७ | ४.३३ | ७७.९१ | ६९.०० |
| वडानं. १ | ९०१ | ३७८६ | १५३८ | २२४८ | ४.२० | ६८.४२ | ६७.४४ |
| वडानं. २ | ५३६ | २११६ | ८६५ | १२५१ | ३.९५ | ६९.१४ | ६४.८२ |
| वडानं. ३ | ३७७ | १६१० | ७१६ | ८९४ | ४.२७ | ८०.०९ | ६९.२१ |
| वडानं. ४ | ६३७ | ३०७८ | १४६७ | १६११ | ४.८३ | ९१.०६ | ७२.१७ |
| वडानं. ५ | ४४१ | २२६१ | १११२ | ११४९ | ५.१३ | ९६.७८ | ६८.१६ |
| वडानं. ६ | ६८३ | २८३१ | १२४२ | १५८९ | ४.१४ | ७८.१६ | ७१.४८ |
| वडानं. ७ | ५५६ | २१७९ | ९१८ | १२६१ | ३.९२ | ७२.८० | ६६.१० |
| वडानं. ८ | ६०८ | २५०५ | १११८ | १३८७ | ४.१२ | ८०.६१ | ६८.५१ |
| वडानं. ९ | ३४६ | १५९४ | ६९५ | ८९९ | ४.६१ | ७७.३१ | ६९.१३ |
| वडानं. १० | १०३५ | ४६५० | २०४५ | २६०५ | ४.४९ | ७८.५० | ७०.६६ |
| वडानं. ११ | ८९६ | ३७८९ | १५९६ | २१९३ | ४.२३ | ७२.७८ | ६८.६९ |

दिपायल सिलगढी नगरपालिका

| वडाहरू | परिवार संख्या | जम्मा जनसंख्या | पुरुष | महिला | परिवारको औसत आकार | लैङ्गिक अनुपात | साक्षरता प्रतिशत |
|----------|---------------|----------------|-------|-------|-------------------|----------------|------------------|
| जम्मा | ८३८५ | ३३९६८ | १५४६९ | १८४९९ | ४.०५ | ८३.६२ | ७३.३१ |
| वडानं. १ | ८९१ | ३८३६ | १५५८ | २२७८ | ४.३१ | ६८.३९ | ६६.६८ |
| वडानं. २ | ८४५ | ३७१७ | १६५० | २०६७ | ४.४० | ७९.८३ | ७६.७३ |
| वडानं. ३ | ८२४ | ३४५५ | १४५७ | १९९८ | ४.१९ | ७२.९२ | ७५.११ |
| वडानं. ४ | १४१६ | ४७९६ | २६५८ | २१३८ | ३.३९ | १२४.३२ | ८५.८५ |
| वडानं. ५ | ९३७ | ३७४५ | १६२८ | २११७ | ४.०० | ७६.९० | ७३.१८ |
| वडानं. ६ | ९३५ | ३२४१ | १७१७ | १५२४ | ३.४७ | ११२.६६ | ८६.६६ |
| वडानं. ७ | ८५४ | ३५०७ | १४४३ | २०६४ | ४.११ | ६९.९१ | ६५.२० |
| वडानं. ८ | ९०३ | ३८१४ | १६४४ | २१७० | ४.२२ | ७५.७६ | ६८.०१ |
| वडानं. ९ | ७८० | ३८५७ | १७१४ | २१४३ | ४.९४ | ७९.९८ | ५८.९४ |

के.आई.सिंह गाउँपालिका

| वडाहरू | परिवार संख्या | जम्मा जनसंख्या | पुरुष | महिला | परिवारको औसत आकार | लैङ्गिक अनुपात | साक्षरता प्रतिशत |
|----------|---------------|----------------|-------|-------|-------------------|----------------|------------------|
| जम्मा | ४६८० | २०७३६ | ८९९० | ११७४६ | ४.४३ | ७६.५४ | ६९.४८ |
| वडानं. १ | ५३३ | २३१८ | ९९९ | १३१९ | ४.३५ | ७५.७४ | ७५.७४ |
| वडानं. २ | ६४२ | ३१२८ | १३६९ | १७५९ | ४.८७ | ७७.८३ | ६८.२१ |
| वडानं. ३ | ७५३ | ३५३० | १५४५ | १९८५ | ४.६९ | ७७.८३ | ७०.५८ |
| वडानं. ४ | १०१७ | ४११५ | १७७१ | २३४४ | ४.०५ | ७५.५५ | ६५.६६ |
| वडानं. ५ | ६५६ | २९९६ | १२५२ | १७४४ | ४.५७ | ७१.७९ | ७०.८७ |
| वडानं. ६ | ५८३ | २३५१ | ९९३ | १३५८ | ४.०३ | ७३.१२ | ६८.६६ |
| वडानं. ७ | ४९६ | २२९८ | १०६१ | १२३७ | ४.६३ | ८५.७७ | ६९.०९ |

बोगटान फुडिसल गाउँपालिका

| वडाहरू | परिवार संख्या | जम्मा जनसंख्या | पुरुष | महिला | परिवारको औसत आकार | लैङ्गिक अनुपात | साक्षरता प्रतिशत |
|----------|---------------|----------------|-------|-------|-------------------|----------------|------------------|
| जम्मा | ३१६२ | १५५४० | ७२५९ | ८२८१ | ४.९१ | ८७.६६ | ७०.४१ |
| वडानं. १ | ५४७ | २८८२ | १४३८ | १४४४ | ५.२७ | ९९.५८ | ७२.३१ |
| वडानं. २ | २८९ | १५०५ | ७१३ | ७९२ | ५.२१ | ९०.०३ | ६८.१५ |
| वडानं. ३ | ३४९ | १६९३ | ७७५ | ९१८ | ४.८५ | ८४.४२ | ७५.९२ |
| वडानं. ४ | ५७८ | २८९७ | १३४३ | १५५४ | ५.०१ | ८६.४२ | ७१.१५ |
| वडानं. ५ | ३५५ | १८१६ | ८३९ | ९७७ | ५.१२ | ८५.८८ | ६०.९४ |
| वडानं. ६ | ५५६ | २४३९ | १०४० | १३९९ | ४.३९ | ७४.३४ | ६७.८७ |
| वडानं. ७ | ४८८ | २३०८ | ११११ | ११९७ | ४.७३ | ९२.८२ | ७४.४९ |

बडिकेदार गाउँपालिका

| वडाहरू | परिवार संख्या | जम्मा जनसंख्या | पुरुष | महिला | परिवारको औसत आकार | लैङ्गिक अनुपात | साक्षरता प्रतिशत |
|----------|---------------|----------------|-------|-------|-------------------|----------------|------------------|
| जम्मा | २९०५ | १४९०२ | ७३७७ | ७५२५ | ५.१३ | ९८.०३ | ७६.११ |
| वडानं. १ | ५२२ | २५६६ | १२४४ | १३२२ | ४.९२ | ९४.१० | ७७.१७ |
| वडानं. २ | ५०५ | २५२० | १२५५ | १२६५ | ४.९९ | ९९.२१ | ७८.११ |

| वडाहरू | परिवार संख्या | जम्मा जनसंख्या | पुरुष | महिला | परिवारको औसत आकार | लैङ्गिक अनुपात | साक्षरता प्रतिशत |
|----------|---------------|----------------|-------|-------|-------------------|----------------|------------------|
| वडानं. ३ | ६६० | ३३०५ | १६३१ | १६७४ | ५.०१ | ९७.४३ | ७१.७८ |
| वडानं. ४ | ६१६ | ३२३४ | १६१८ | १६१६ | ५.२५ | १००.१२ | ८०.४३ |
| वडानं. ५ | ६०२ | ३२७७ | १६२९ | १६४८ | ५.४४ | ९८.८५ | ७३.९१ |

जोरायल गाउँपालिका

| वडाहरू | परिवार संख्या | जम्मा जनसंख्या | पुरुष | महिला | परिवारको औसत आकार | लैङ्गिक अनुपात | साक्षरता प्रतिशत |
|----------|---------------|----------------|-------|-------|-------------------|----------------|------------------|
| जम्मा | ४३२० | १९७८८ | ९७१८ | १००७० | ४.५८ | ९६.५० | ७७.७८ |
| वडानं. १ | ६१८ | २९२५ | १४५३ | १४७२ | ४.७३ | ९८.७१ | ८०.३९ |
| वडानं. २ | ८८३ | ४१४८ | २०३८ | २११० | ४.७० | ९६.५९ | ८०.१३ |
| वडानं. ३ | ६४२ | २७५० | १३१८ | १४३२ | ४.२८ | ९२.०४ | ७०.०६ |
| वडानं. ४ | १०९२ | ४९७९ | २४७८ | २५०१ | ४.५६ | ९९.०८ | ८२.५२ |
| वडानं. ५ | ५११ | २२५३ | १०७७ | ११७६ | ४.४१ | ९१.५८ | ७२.७८ |
| वडानं. ६ | ५७४ | २७३३ | १३५४ | १३७९ | ४.७६ | ९८.१९ | ७४.८९ |

स्रोत: राष्ट्रिय जनगणना २०७८

२.१५ उमेर समूह अनुसार वडागत जनसंख्या र लैङ्गिक अनुपात

पुर्वीचौकी गाउँपालिका

| ५ वर्षे अन्तराल | जम्मा | पुरुष | महिला | लैङ्गिक अनुपात |
|------------------|-------|-------|-------|----------------|
| सबै उमेरको जम्मा | २१४९४ | ९२३८ | १२२५६ | ७५.३८ |
| ००-०४ वर्ष | २५६७ | १३६७ | १२०० | ११३.९२ |
| ०५-०९ वर्ष | २८९६ | १४५९ | १४३७ | १०१.५३ |
| १०-१४ वर्ष | ३२९६ | १६३२ | १६६४ | ९८.०८ |
| १५-१९ वर्ष | २३१६ | ९७८ | १३३८ | ७३.०९ |
| २०-२४ वर्ष | १७५७ | ६२४ | ११३३ | ५५.०८ |
| २५-२९ वर्ष | १२७३ | ४५६ | ८१७ | ५५.८१ |
| ३०-३४ वर्ष | १२२२ | ४२० | ८०२ | ५२.३७ |
| ३५-३९ वर्ष | १०४१ | ३५६ | ६८५ | ५१.९७ |
| ४०-४४ वर्ष | ९८५ | ३३९ | ६४६ | ५२.४८ |

| ५ वर्षे अन्तराल | जम्मा | पुरुष | महिला | लैङ्गिक अनुपात |
|-----------------|-------|-------|-------|----------------|
| ४५-४९ वर्ष | ७४२ | २८६ | ४५६ | ६२.७२ |
| ५०-५४ वर्ष | ७६७ | २८० | ४८७ | ५७.४९ |
| ५५-५९ वर्ष | ५८९ | २४० | ३४९ | ६८.७७ |
| ६०-६४ वर्ष | ६९३ | २५२ | ३६९ | ६९.८९ |
| ६५-६९ वर्ष | ४९२ | २०२ | २९० | ६९.६६ |
| ७०-७४ वर्ष | ४५५ | १६५ | २९० | ५६.९० |
| ७५-७९ वर्ष | २७१ | १०३ | १६८ | ६१.३१ |
| ८०-८४ वर्ष | १४० | ५० | ९० | ५५.५६ |
| ८५-८९ वर्ष | ४२ | २१ | २१ | १००.०० |
| ९०-९४ वर्ष | १६ | ६ | १० | ६०.०० |
| ९५+ वर्ष | १४ | २ | १२ | १६.६७ |

पूर्वीचौकी गाउँपालिका १

| ५ वर्षे अन्तराल | जम्मा | पुरुष | महिला | लैङ्गिक अनुपात |
|------------------|-------|-------|-------|----------------|
| सबै उमेरको जम्मा | २६२० | ११३७ | १४८३ | ७६.६७ |
| ००-०४ वर्ष | २२१ | ११९ | १०२ | ११६.६७ |
| ०५-०९ वर्ष | ३२९ | १६३ | १६६ | ९८.१९ |
| १०-१४ वर्ष | ४०८ | २१५ | १९३ | १११.४० |
| १५-१९ वर्ष | ३१८ | १३८ | १८० | ७६.६७ |
| २०-२४ वर्ष | २३५ | ९८ | १३७ | ७१.५३ |
| २५-२९ वर्ष | १३३ | ५० | ८३ | ६०.२४ |
| ३०-३४ वर्ष | १५१ | ५९ | ९२ | ६४.१३ |
| ३५-३९ वर्ष | १३६ | ४९ | ८७ | ५६.३२ |
| ४०-४४ वर्ष | १६१ | ५३ | १०८ | ४९.०७ |
| ४५-४९ वर्ष | ९९ | ४८ | ५१ | ९४.१२ |
| ५०-५४ वर्ष | १०६ | ३९ | ६७ | ५८.२१ |
| ५५-५९ वर्ष | ६० | २२ | ३८ | ५७.८९ |
| ६०-६४ वर्ष | ७४ | २४ | ५० | ४८.०० |
| ६५-६९ वर्ष | ५६ | १७ | ३९ | ४३.५९ |
| ७०-७४ वर्ष | ६७ | २० | ४७ | ४२.५५ |
| ७५-७९ वर्ष | ४१ | १७ | २४ | ७०.८३ |
| ८०-८४ वर्ष | १८ | ५ | १३ | ३८.४६ |

| ५ वर्षे अन्तराल | जम्मा | पुरुष | महिला | लैङ्गिक अनुपात |
|-----------------|-------|-------|-------|----------------|
| ८५-८९ वर्ष | ४ | १ | ३ | ३३.३३ |
| ९०-९४ वर्ष | २ | ० | २ | ०.०० |
| ९५+ वर्ष | १ | ० | १ | ०.०० |

पुर्वीचौकी गाउँपालिका २

| ५ वर्षे अन्तराल | जम्मा | पुरुष | महिला | लैङ्गिक अनुपात |
|------------------|-------|-------|-------|----------------|
| सबै उमेरको जम्मा | ३४६१ | १५१० | १९५१ | ७७.४० |
| ००-०४ वर्ष | ४६१ | २४४ | २१७ | ११२.४४ |
| ०५-०९ वर्ष | ५३७ | २७४ | २६३ | १०४.१८ |
| १०-१४ वर्ष | ५८७ | २८१ | ३०६ | ९१.८३ |
| १५-१९ वर्ष | ३३२ | १३४ | १९८ | ६७.६८ |
| २०-२४ वर्ष | २५१ | ७८ | १७३ | ४५.०९ |
| २५-२९ वर्ष | २०९ | ७७ | १३२ | ५८.३३ |
| ३०-३४ वर्ष | १९६ | ६० | १३६ | ४४.१२ |
| ३५-३९ वर्ष | १८० | ६८ | ११२ | ६०.७१ |
| ४०-४४ वर्ष | १५४ | ५९ | ९५ | ६२.११ |
| ४५-४९ वर्ष | ११२ | ४५ | ६७ | ६७.१६ |
| ५०-५४ वर्ष | १०७ | ४४ | ६३ | ६९.८४ |
| ५५-५९ वर्ष | ७२ | ३० | ४२ | ७१.४३ |
| ६०-६४ वर्ष | ८० | ३८ | ४२ | ९०.४८ |
| ६५-६९ वर्ष | ६४ | ३० | ३४ | ८८.२४ |
| ७०-७४ वर्ष | ५९ | २४ | ३५ | ६८.५७ |
| ७५-७९ वर्ष | ३७ | १५ | २२ | ६८.१८ |
| ८०-८४ वर्ष | १६ | ४ | १२ | ३३.३३ |
| ८५-८९ वर्ष | ४ | ३ | १ | ३००.०० |
| ९०-९४ वर्ष | २ | १ | १ | १००.०० |
| ९५+ वर्ष | १ | १ | ० | |

पुर्वीचौकी गाउँपालिका ३

| ५ वर्षे अन्तराल | जम्मा | पुरुष | महिला | लैङ्गिक अनुपात |
|------------------|-------|-------|-------|----------------|
| सबै उमेरको जम्मा | ३२०४ | १३५८ | १८४६ | ७३.५६ |
| ००-०४ वर्ष | ४२८ | २२४ | २०४ | १०९.८० |
| ०५-०९ वर्ष | ४४६ | २४१ | २०५ | ११७.५६ |

| ५ वर्षे अन्तराल | जम्मा | पुरुष | महिला | लैङ्गिक अनुपात |
|-----------------|-------|-------|-------|----------------|
| १०-१४ वर्ष | ४५६ | २१८ | २३८ | ९१.६० |
| १५-१९ वर्ष | २९४ | ११५ | १७९ | ६४.२५ |
| २०-२४ वर्ष | २३७ | ७९ | १५८ | ५०.०० |
| २५-२९ वर्ष | २०६ | ७२ | १३४ | ५३.७३ |
| ३०-३४ वर्ष | १८५ | ६५ | १२० | ५४.१७ |
| ३५-३९ वर्ष | १४५ | ४४ | १०१ | ४३.५६ |
| ४०-४४ वर्ष | १४२ | ४६ | ९६ | ४७.९२ |
| ४५-४९ वर्ष | १०२ | ३३ | ६९ | ४७.८३ |
| ५०-५४ वर्ष | १३२ | ४६ | ८६ | ५३.४९ |
| ५५-५९ वर्ष | ९४ | ४२ | ५२ | ८०.७७ |
| ६०-६४ वर्ष | १०५ | ४० | ६५ | ६१.५४ |
| ६५-६९ वर्ष | ७८ | ३८ | ४० | ९५.०० |
| ७०-७४ वर्ष | ७६ | २२ | ५४ | ४०.७४ |
| ७५-७९ वर्ष | ४३ | २३ | २० | ११५.०० |
| ८०-८४ वर्ष | २६ | ७ | १९ | ३६.८४ |
| ८५-८९ वर्ष | ५ | २ | ३ | ६६.६७ |
| ९०-९४ वर्ष | ३ | १ | २ | ५०.०० |
| ९५+ वर्ष | १ | ० | १ | ०.०० |

पुर्वीचौकी गाउँपालिका ४

| ५ वर्षे अन्तराल | जम्मा | पुरुष | महिला | लैङ्गिक अनुपात |
|------------------|-------|-------|-------|----------------|
| सबै उमेरको जम्मा | २२७७ | १०२१ | १२५६ | ८१.२९ |
| ००-०४ वर्ष | २०९ | १२४ | ८५ | १४५.८८ |
| ०५-०९ वर्ष | २५२ | १३२ | १२० | ११०.०० |
| १०-१४ वर्ष | ३०८ | १५६ | १५२ | १०२.६३ |
| १५-१९ वर्ष | २५६ | १२६ | १३० | ९६.९२ |
| २०-२४ वर्ष | २३८ | ९६ | १४२ | ६७.६१ |
| २५-२९ वर्ष | १२९ | ५१ | ७८ | ६५.३८ |
| ३०-३४ वर्ष | १४६ | ६५ | ८१ | ८०.२५ |
| ३५-३९ वर्ष | १३४ | ४२ | ९२ | ४५.६५ |
| ४०-४४ वर्ष | ८७ | ३२ | ५५ | ५८.१८ |
| ४५-४९ वर्ष | ८४ | ३१ | ५३ | ५८.४९ |

| ५ वर्षे अन्तराल | जम्मा | पुरुष | महिला | लैङ्गिक अनुपात |
|-----------------|-------|-------|-------|----------------|
| ५०-५४ वर्ष | ८२ | २८ | ५४ | ५१.८५ |
| ५५-५९ वर्ष | ८० | ३२ | ४८ | ६६.६७ |
| ६०-६४ वर्ष | ७६ | २९ | ४७ | ६१.७० |
| ६५-६९ वर्ष | ५५ | २२ | ३३ | ६६.६७ |
| ७०-७४ वर्ष | ६१ | २६ | ३५ | ७४.२९ |
| ७५-७९ वर्ष | ४९ | १६ | ३३ | ४८.४८ |
| ८०-८४ वर्ष | १८ | ९ | ९ | १००.०० |
| ८५-८९ वर्ष | ६ | ३ | ३ | १००.०० |
| ९०-९४ वर्ष | २ | १ | १ | १००.०० |
| ९५+ वर्ष | ५ | ० | ५ | ०.०० |

पुर्वीचौकी गाउँपालिका ५

| ५ वर्षे अन्तराल | जम्मा | पुरुष | महिला | लैङ्गिक अनुपात |
|------------------|-------|-------|-------|----------------|
| सबै उमेरको जम्मा | ३५६३ | १५१२ | २०५१ | ७३.७२ |
| ००-०४ वर्ष | ४२० | २१५ | २०५ | १०४.८८ |
| ०५-०९ वर्ष | ४६३ | २३६ | २२७ | १०३.९६ |
| १०-१४ वर्ष | ५१४ | २४२ | २७२ | ८८.९७ |
| १५-१९ वर्ष | ४०० | १६० | २४० | ६६.६७ |
| २०-२४ वर्ष | २९८ | १०७ | १९१ | ५६.०२ |
| २५-२९ वर्ष | २०६ | ८३ | १२३ | ६७.४८ |
| ३०-३४ वर्ष | २०५ | ६९ | १३६ | ५०.७४ |
| ३५-३९ वर्ष | १७१ | ६५ | १०६ | ६१.३२ |
| ४०-४४ वर्ष | १७२ | ६० | ११२ | ५३.५७ |
| ४५-४९ वर्ष | १४१ | ५८ | ८३ | ६९.८८ |
| ५०-५४ वर्ष | १३२ | ४७ | ८५ | ५५.२९ |
| ५५-५९ वर्ष | ८९ | ३७ | ५२ | ७१.१५ |
| ६०-६४ वर्ष | ११९ | ४३ | ७६ | ५६.५८ |
| ६५-६९ वर्ष | ८९ | ३९ | ५० | ७८.०० |
| ७०-७४ वर्ष | ६८ | २७ | ४१ | ६५.८५ |
| ७५-७९ वर्ष | ४२ | ९ | ३३ | २७.२७ |
| ८०-८४ वर्ष | २० | ८ | १२ | ६६.६७ |
| ८५-८९ वर्ष | ९ | ६ | ३ | २००.०० |

| ५ वर्षे अन्तराल | जम्मा | पुरुष | महिला | लैङ्गिक अनुपात |
|-----------------|-------|-------|-------|----------------|
| ९०-९४ वर्ष | ३ | १ | २ | ५०.०० |
| ९५+ वर्ष | २ | ० | २ | ०.०० |

पुर्वीचौकी गाउँपालिका ६

| ५ वर्षे अन्तराल | जम्मा | पुरुष | महिला | लैङ्गिक अनुपात |
|------------------|-------|-------|-------|----------------|
| सबै उमेरको जम्मा | २४८१ | १०१३ | १४६८ | ६९.०१ |
| ००-०४ वर्ष | ३६३ | १८५ | १७८ | १०३.९३ |
| ०५-०९ वर्ष | ३२२ | १४७ | १७५ | ८४.०० |
| १०-१४ वर्ष | ३७९ | १८९ | १९० | ९९.४७ |
| १५-१९ वर्ष | २५१ | ९६ | १५५ | ६१.९४ |
| २०-२४ वर्ष | १८५ | ५५ | १३० | ४२.३१ |
| २५-२९ वर्ष | १६६ | ५२ | ११४ | ४५.६१ |
| ३०-३४ वर्ष | १२९ | ३१ | ९८ | ३१.६३ |
| ३५-३९ वर्ष | १०७ | ३४ | ७३ | ४६.५८ |
| ४०-४४ वर्ष | ११० | ३८ | ७२ | ५२.७८ |
| ४५-४९ वर्ष | ८१ | २५ | ५६ | ४४.६४ |
| ५०-५४ वर्ष | ७७ | २९ | ४८ | ६०.४२ |
| ५५-५९ वर्ष | ७८ | ३५ | ४३ | ८१.४० |
| ६०-६४ वर्ष | ५९ | २७ | ३२ | ८४.३८ |
| ६५-६९ वर्ष | ७१ | २८ | ४३ | ६५.१२ |
| ७०-७४ वर्ष | ५२ | २१ | ३१ | ६७.७४ |
| ७५-७९ वर्ष | २५ | ८ | १७ | ४७.०६ |
| ८०-८४ वर्ष | १९ | १० | ९ | १११.११ |
| ८५-८९ वर्ष | ४ | २ | २ | १००.०० |
| ९०-९४ वर्ष | २ | १ | १ | १००.०० |
| ९५+ वर्ष | १ | ० | १ | ०.०० |

पुर्वीचौकी गाउँपालिका ७

| ५ वर्षे अन्तराल | जम्मा | पुरुष | महिला | लैङ्गिक अनुपात |
|------------------|-------|-------|-------|----------------|
| सबै उमेरको जम्मा | ३८८८ | १६८७ | २२०१ | ७६.६५ |
| ००-०४ वर्ष | ४६५ | २५६ | २०९ | १२२.४९ |
| ०५-०९ वर्ष | ५४७ | २६६ | २८१ | ९४.६६ |

| ५ वर्षे अन्तराल | जम्मा | पुरुष | महिला | लैङ्गिक अनुपात |
|-----------------|-------|-------|-------|----------------|
| १०-१४ वर्ष | ६४४ | ३३१ | ३१३ | १०५.७५ |
| १५-१९ वर्ष | ४६५ | २०९ | २५६ | ८१.६४ |
| २०-२४ वर्ष | ३१३ | १११ | २०२ | ५४.९५ |
| २५-२९ वर्ष | २२४ | ७१ | १५३ | ४६.४१ |
| ३०-३४ वर्ष | २१० | ७१ | १३९ | ५१.०८ |
| ३५-३९ वर्ष | १६८ | ५४ | ११४ | ४७.३७ |
| ४०-४४ वर्ष | १५९ | ५१ | १०८ | ४७.२२ |
| ४५-४९ वर्ष | १२३ | ४६ | ७७ | ५९.७४ |
| ५०-५४ वर्ष | १३१ | ४७ | ८४ | ५५.९५ |
| ५५-५९ वर्ष | ११६ | ४२ | ७४ | ५६.७६ |
| ६०-६४ वर्ष | १०० | ५१ | ४९ | १०४.०८ |
| ६५-६९ वर्ष | ७९ | २८ | ५१ | ५४.९० |
| ७०-७४ वर्ष | ७२ | २५ | ४७ | ५३.१९ |
| ७५-७९ वर्ष | ३४ | १५ | १९ | ७८.९५ |
| ८०-८४ वर्ष | २३ | ७ | १६ | ४३.७५ |
| ८५-८९ वर्ष | १० | ४ | ६ | ६६.६७ |
| ९०-९४ वर्ष | २ | १ | १ | १००.०० |
| ९५+ वर्ष | ३ | १ | २ | ५०.०० |

सायल गाउँपालिका

| ५ वर्षे अन्तराल | जम्मा | पुरुष | महिला | लैङ्गिक अनुपात |
|------------------|-------|-------|-------|----------------|
| सबै उमेरको जम्मा | २०४५६ | ९२०६ | ११२५० | ८१.८३ |
| ००-०४ वर्ष | २६०२ | १३२३ | १२७९ | १०३.४४ |
| ०५-०९ वर्ष | २८०७ | १४९६ | १३११ | ११४.११ |
| १०-१४ वर्ष | ३०७६ | १५६५ | १५११ | १०३.५७ |
| १५-१९ वर्ष | २१५० | ९०४ | १२४६ | ७२.५५ |
| २०-२४ वर्ष | १७७८ | ६७१ | ११०७ | ६०.६१ |
| २५-२९ वर्ष | १२१३ | ४८३ | ७३० | ६६.१६ |
| ३०-३४ वर्ष | १११५ | ४३५ | ६८० | ६३.९७ |
| ३५-३९ वर्ष | ९५३ | ३६० | ५९३ | ६०.७१ |
| ४०-४४ वर्ष | ९५७ | ३८० | ५७७ | ६५.८६ |
| ४५-४९ वर्ष | ७६३ | ३२३ | ४४० | ७३.४१ |
| ५०-५४ वर्ष | ७२६ | ३०३ | ४२३ | ७१.६३ |

| ५ वर्षे अन्तराल | जम्मा | पुरुष | महिला | लैङ्गिक अनुपात |
|-----------------|-------|-------|-------|----------------|
| ५५-५९ वर्ष | ५७३ | २५५ | ३१८ | ८०.१९ |
| ६०-६४ वर्ष | ५९७ | २३५ | ३६२ | ६४.९२ |
| ६५-६९ वर्ष | ४०९ | १७० | २३९ | ७१.१३ |
| ७०-७४ वर्ष | ४२९ | १७७ | २५२ | ७०.२४ |
| ७५-७९ वर्ष | १८७ | ८५ | १०२ | ८३.३३ |
| ८०-८४ वर्ष | ७९ | २८ | ५१ | ५४.९० |
| ८५-८९ वर्ष | २६ | ११ | १५ | ७३.३३ |
| ९०-९४ वर्ष | ८ | १ | ७ | १४.२९ |
| ९५+ वर्ष | ८ | १ | ७ | १४.२९ |

सायल गाउँपालिका १

| ५ वर्षे अन्तराल | जम्मा | पुरुष | महिला | लैङ्गिक अनुपात |
|------------------|-------|-------|-------|----------------|
| सबै उमेरको जम्मा | ३६१३ | १७३४ | १८७९ | ९२.२८ |
| ००-०४ वर्ष | ४१३ | २१७ | १९६ | ११०.७१ |
| ०५-०९ वर्ष | ५१६ | २८८ | २२८ | १२६.३२ |
| १०-१४ वर्ष | ५११ | २६४ | २४७ | १०६.८८ |
| १५-१९ वर्ष | ३७५ | १६५ | २१० | ७८.५७ |
| २०-२४ वर्ष | ३४६ | १४५ | २०१ | ७२.१४ |
| २५-२९ वर्ष | २६२ | ११९ | १४३ | ८३.२२ |
| ३०-३४ वर्ष | २१७ | ९४ | १२३ | ७६.४२ |
| ३५-३९ वर्ष | १६७ | ७३ | ९४ | ७७.६६ |
| ४०-४४ वर्ष | १६५ | ७४ | ९१ | ८१.३२ |
| ४५-४९ वर्ष | १४८ | ७० | ७८ | ८९.७४ |
| ५०-५४ वर्ष | १२५ | ६० | ६५ | ९२.३१ |
| ५५-५९ वर्ष | १०० | ५१ | ४९ | १०४.०८ |
| ६०-६४ वर्ष | १११ | ४४ | ६७ | ६५.६७ |
| ६५-६९ वर्ष | ७६ | ३१ | ४५ | ६८.८९ |
| ७०-७४ वर्ष | ४७ | २३ | २४ | ९५.८३ |
| ७५-७९ वर्ष | २६ | ११ | १५ | ७३.३३ |
| ८०-८४ वर्ष | ७ | ५ | २ | २५०.०० |
| ८५-८९ वर्ष | ० | ० | ० | |
| ९०-९४ वर्ष | १ | ० | १ | ०.०० |

| ५ वर्षे अन्तराल | जम्मा | पुरुष | महिला | लैङ्गिक अनुपात |
|-----------------|-------|-------|-------|----------------|
| ९५+ वर्ष | ० | ० | ० | |

सायल गाउँपालिका २

| ५ वर्षे अन्तराल | जम्मा | पुरुष | महिला | लैङ्गिक अनुपात |
|------------------|-------|-------|-------|----------------|
| सबै उमेरको जम्मा | २६१९ | ११८६ | १४३३ | ८२.७६ |
| ००-०४ वर्ष | ३२१ | १७३ | १४८ | ११६.८९ |
| ०५-०९ वर्ष | ३४२ | १९६ | १४६ | १३४.२५ |
| १०-१४ वर्ष | ३८० | १८० | २०० | ९०.०० |
| १५-१९ वर्ष | २८९ | १२२ | १६७ | ७३.०५ |
| २०-२४ वर्ष | २५१ | ९८ | १५३ | ६४.०५ |
| २५-२९ वर्ष | १६६ | ७३ | ९३ | ७८.४९ |
| ३०-३४ वर्ष | १३३ | ३८ | ९५ | ४०.०० |
| ३५-३९ वर्ष | १२४ | ४८ | ७६ | ६३.१६ |
| ४०-४४ वर्ष | १३७ | ५२ | ८५ | ६१.१८ |
| ४५-४९ वर्ष | १०६ | ४९ | ५७ | ८५.९६ |
| ५०-५४ वर्ष | ९३ | ३९ | ५४ | ७२.२२ |
| ५५-५९ वर्ष | ८१ | ३७ | ४४ | ८४.०९ |
| ६०-६४ वर्ष | ६० | २५ | ३५ | ७१.४३ |
| ६५-६९ वर्ष | ४३ | १८ | २५ | ७२.०० |
| ७०-७४ वर्ष | ४४ | १८ | २६ | ६९.२३ |
| ७५-७९ वर्ष | २६ | १६ | १० | १६०.०० |
| ८०-८४ वर्ष | १६ | ३ | १३ | २३.०८ |
| ८५-८९ वर्ष | ५ | १ | ४ | २५.०० |
| ९०-९४ वर्ष | २ | ० | २ | ०.०० |
| ९५+ वर्ष | ० | ० | ० | |

सायल गाउँपालिका ३

| ५ वर्षे अन्तराल | जम्मा | पुरुष | महिला | लैङ्गिक अनुपात |
|------------------|-------|-------|-------|----------------|
| सबै उमेरको जम्मा | ३३४७ | १५१८ | १८२९ | ८३.०० |
| ००-०४ वर्ष | ४३३ | २११ | २२२ | ९५.०५ |
| ०५-०९ वर्ष | ५०९ | २५६ | २५३ | १०१.१९ |
| १०-१४ वर्ष | ४९३ | २५३ | २४० | १०५.४२ |

| ५ वर्षे अन्तराल | जम्मा | पुरुष | महिला | लैङ्गिक अनुपात |
|-----------------|-------|-------|-------|----------------|
| १५-१९ वर्ष | ३४५ | १४९ | १९६ | ७६.०२ |
| २०-२४ वर्ष | २१३ | ८२ | १३१ | ६२.६० |
| २५-२९ वर्ष | १८३ | ६४ | ११९ | ५३.७८ |
| ३०-३४ वर्ष | २०८ | ८८ | १२० | ७३.३३ |
| ३५-३९ वर्ष | १९० | ७७ | ११३ | ६८.१४ |
| ४०-४४ वर्ष | १७६ | ८१ | ९५ | ८५.२६ |
| ४५-४९ वर्ष | ११२ | ५३ | ५९ | ८९.८३ |
| ५०-५४ वर्ष | १२२ | ५० | ७२ | ६९.४४ |
| ५५-५९ वर्ष | ९१ | ४० | ५१ | ७८.४३ |
| ६०-६४ वर्ष | १०९ | ४९ | ६० | ८१.६७ |
| ६५-६९ वर्ष | ५८ | २७ | ३१ | ८७.१० |
| ७०-७४ वर्ष | ७१ | २६ | ४५ | ५७.७८ |
| ७५-७९ वर्ष | १८ | ६ | १२ | ५०.०० |
| ८०-८४ वर्ष | ९ | ४ | ५ | ८०.०० |
| ८५-८९ वर्ष | ५ | २ | ३ | ६६.६७ |
| ९०-९४ वर्ष | १ | ० | १ | ०.०० |
| ९५+ वर्ष | १ | ० | १ | ०.०० |

सायल गाउँपालिका ४

| ५ वर्षे अन्तराल | जम्मा | पुरुष | महिला | लैङ्गिक अनुपात |
|------------------|-------|-------|-------|----------------|
| सबै उमेरको जम्मा | ३२२० | १४३० | १७९० | ७९.८९ |
| ००-०४ वर्ष | ४०६ | २१६ | १९० | ११३.६८ |
| ०५-०९ वर्ष | ४२२ | २२२ | २०० | १११.०० |
| १०-१४ वर्ष | ५१६ | २६५ | २५१ | १०५.५८ |
| १५-१९ वर्ष | ३५१ | १४२ | २०९ | ६७.९४ |
| २०-२४ वर्ष | २६० | ८३ | १७७ | ४६.८९ |
| २५-२९ वर्ष | १८१ | ७१ | ११० | ६४.५५ |
| ३०-३४ वर्ष | १४९ | ६१ | ८८ | ६९.३२ |
| ३५-३९ वर्ष | १५७ | ५२ | १०५ | ४९.५२ |
| ४०-४४ वर्ष | १५४ | ५२ | १०२ | ५०.९८ |
| ४५-४९ वर्ष | १२७ | ४६ | ८१ | ५६.७९ |
| ५०-५४ वर्ष | ११७ | ५० | ६७ | ७४.६३ |

| ५ वर्षे अन्तराल | जम्मा | पुरुष | महिला | लैङ्गिक अनुपात |
|-----------------|-------|-------|-------|----------------|
| ५५-५९ वर्ष | ७७ | ४१ | ३६ | ११३.८९ |
| ६०-६४ वर्ष | ९२ | ४० | ५२ | ७६.९२ |
| ६५-६९ वर्ष | ७७ | ३१ | ४६ | ६७.३९ |
| ७०-७४ वर्ष | ८३ | ३३ | ५० | ६६.०० |
| ७५-७९ वर्ष | २८ | १५ | १३ | ११५.३८ |
| ८०-८४ वर्ष | १७ | ८ | ९ | ८८.८९ |
| ८५-८९ वर्ष | २ | २ | ० | |
| ९०-९४ वर्ष | ० | ० | ० | |
| ९५+ वर्ष | ४ | ० | ४ | ०.०० |

सायल गाउँपालिका ५

| ५ वर्षे अन्तराल | जम्मा | पुरुष | महिला | लैङ्गिक अनुपात |
|------------------|-------|-------|-------|----------------|
| सबै उमेरको जम्मा | ३०६३ | १४३२ | १६३१ | ८७.८० |
| ००-०४ वर्ष | ३२९ | १६५ | १६४ | १००.६१ |
| ०५-०९ वर्ष | ३५४ | २०० | १५४ | १२९.८७ |
| १०-१४ वर्ष | ५०२ | २५३ | २४९ | १०१.६१ |
| १५-१९ वर्ष | ३४० | १५७ | १८३ | ८५.७९ |
| २०-२४ वर्ष | ३०१ | १४० | १६१ | ८६.९६ |
| २५-२९ वर्ष | १९१ | ८७ | १०४ | ८३.६५ |
| ३०-३४ वर्ष | १७४ | ८० | ९४ | ८५.११ |
| ३५-३९ वर्ष | १४९ | ६१ | ८८ | ६९.३२ |
| ४०-४४ वर्ष | १५२ | ६५ | ८७ | ७४.७१ |
| ४५-४९ वर्ष | ११५ | ४५ | ७० | ६४.२९ |
| ५०-५४ वर्ष | १०८ | ४३ | ६५ | ६६.१५ |
| ५५-५९ वर्ष | ८० | ३२ | ४८ | ६६.६७ |
| ६०-६४ वर्ष | ९२ | २७ | ६५ | ४१.५४ |
| ६५-६९ वर्ष | ६० | २६ | ३४ | ७६.४७ |
| ७०-७४ वर्ष | ६६ | ३० | ३६ | ८३.३३ |
| ७५-७९ वर्ष | ३० | १२ | १८ | ६६.६७ |
| ८०-८४ वर्ष | १३ | ५ | ८ | ६२.५० |
| ८५-८९ वर्ष | ४ | ३ | १ | ३००.०० |
| ९०-९४ वर्ष | ३ | १ | २ | ५०.०० |

| ५ वर्षे अन्तराल | जम्मा | पुरुष | महिला | लैङ्गिक अनुपात |
|-----------------|-------|-------|-------|----------------|
| ९५+ वर्ष | ० | ० | ० | |

सायल गाउँपालिका ६

| ५ वर्षे अन्तराल | जम्मा | पुरुष | महिला | लैङ्गिक अनुपात |
|------------------|-------|-------|-------|----------------|
| सबै उमेरको जम्मा | ४५९४ | १९०६ | २६८८ | ७०.९१ |
| ००-०४ वर्ष | ७०० | ३४१ | ३५९ | ९४.९९ |
| ०५-०९ वर्ष | ६६४ | ३३४ | ३३० | १०१.२१ |
| १०-१४ वर्ष | ६७४ | ३५० | ३२४ | १०८.०२ |
| १५-१९ वर्ष | ४५० | १६९ | २८१ | ६०.१४ |
| २०-२४ वर्ष | ४०७ | १२३ | २८४ | ४३.३१ |
| २५-२९ वर्ष | २३० | ६९ | १६१ | ४२.८६ |
| ३०-३४ वर्ष | २३४ | ७४ | १६० | ४६.२५ |
| ३५-३९ वर्ष | १६६ | ४९ | ११७ | ४१.८८ |
| ४०-४४ वर्ष | १७३ | ५६ | ११७ | ४७.८६ |
| ४५-४९ वर्ष | १५५ | ६० | ९५ | ६३.१६ |
| ५०-५४ वर्ष | १६१ | ६१ | १०० | ६१.०० |
| ५५-५९ वर्ष | १४४ | ५४ | ९० | ६०.०० |
| ६०-६४ वर्ष | १३३ | ५० | ८३ | ६०.२४ |
| ६५-६९ वर्ष | ९५ | ३७ | ५८ | ६३.७९ |
| ७०-७४ वर्ष | ११८ | ४७ | ७१ | ६६.२० |
| ७५-७९ वर्ष | ५९ | २५ | ३४ | ७३.५३ |
| ८०-८४ वर्ष | १७ | ३ | १४ | २१.४३ |
| ८५-८९ वर्ष | १० | ३ | ७ | ४२.८६ |
| ९०-९४ वर्ष | १ | ० | १ | ०.०० |
| ९५+ वर्ष | ३ | १ | २ | ५०.०० |

आदर्श गाउँपालिका

| ५ वर्षे अन्तराल | जम्मा | पुरुष | महिला | लैङ्गिक अनुपात |
|------------------|-------|-------|-------|----------------|
| सबै उमेरको जम्मा | २४४९५ | १०४०० | १४०९५ | ७३.७९ |
| ००-०४ वर्ष | २९६७ | १५३१ | १४३६ | १०६.६२ |
| ०५-०९ वर्ष | ३३९८ | १७४९ | १६४९ | १०६.०६ |
| १०-१४ वर्ष | ३७०१ | १८६८ | १८३३ | १०१.९१ |
| १५-१९ वर्ष | २७२८ | ११८४ | १५४४ | ७६.६८ |

| ५ वर्षे अन्तराल | जम्मा | पुरुष | महिला | लैङ्गिक अनुपात |
|-----------------|-------|-------|-------|----------------|
| २०-२४ वर्ष | १९९९ | ६८४ | १३१५ | ५२.०२ |
| २५-२९ वर्ष | १४७६ | ४६१ | १०१५ | ४५.४२ |
| ३०-३४ वर्ष | १३४० | ४५९ | ८८१ | ५२.१० |
| ३५-३९ वर्ष | ११३९ | ३८१ | ७५८ | ५०.२६ |
| ४०-४४ वर्ष | १०७० | ३३५ | ७३५ | ४५.५८ |
| ४५-४९ वर्ष | ८५७ | ३०० | ५५७ | ५३.८६ |
| ५०-५४ वर्ष | ९२६ | ३३३ | ५९३ | ५६.१६ |
| ५५-५९ वर्ष | ६६७ | २४९ | ४१८ | ५९.५७ |
| ६०-६४ वर्ष | ७८९ | २९८ | ४९१ | ६०.६९ |
| ६५-६९ वर्ष | ४९५ | २१९ | २७६ | ७९.३५ |
| ७०-७४ वर्ष | ५१९ | २०२ | ३१७ | ६३.७२ |
| ७५-७९ वर्ष | २२२ | ९४ | १२८ | ७३.४४ |
| ८०-८४ वर्ष | १२९ | ३५ | ९४ | ३७.२३ |
| ८५-८९ वर्ष | ४२ | १५ | २७ | ५५.५६ |
| ९०-९४ वर्ष | १९ | ३ | १६ | १८.७५ |
| ९५+ वर्ष | १२ | ० | १२ | ०.०० |

आदर्श गाउँपालिका १

| ५ वर्षे अन्तराल | जम्मा | पुरुष | महिला | लैङ्गिक अनुपात |
|------------------|-------|-------|-------|----------------|
| सबै उमेरको जम्मा | ३८७१ | १५११ | २३६० | ६४.०३ |
| ००-०४ वर्ष | ४७४ | २४२ | २३२ | १०४.३१ |
| ०५-०९ वर्ष | ५२३ | २५१ | २७२ | ९२.२८ |
| १०-१४ वर्ष | ५६८ | २६६ | ३०२ | ८८.०८ |
| १५-१९ वर्ष | ४१४ | १६० | २५४ | ६२.९९ |
| २०-२४ वर्ष | ३२९ | ९४ | २३५ | ४०.०० |
| २५-२९ वर्ष | २२६ | ६७ | १५९ | ४२.१४ |
| ३०-३४ वर्ष | १८६ | ५६ | १३० | ४३.०८ |
| ३५-३९ वर्ष | १७२ | ५२ | १२० | ४३.३३ |
| ४०-४४ वर्ष | १७६ | ४० | १३६ | २९.४१ |
| ४५-४९ वर्ष | १३५ | ४८ | ८७ | ५५.१७ |
| ५०-५४ वर्ष | १४३ | ३५ | १०८ | ३२.४१ |
| ५५-५९ वर्ष | ११८ | ४३ | ७५ | ५७.३३ |

| ५ वर्षे अन्तराल | जम्मा | पुरुष | महिला | लैङ्गिक अनुपात |
|-----------------|-------|-------|-------|----------------|
| ६०-६४ वर्ष | १३३ | ५६ | ७७ | ७२.७३ |
| ६५-६९ वर्ष | ९९ | ४३ | ५६ | ७६.७९ |
| ७०-७४ वर्ष | ९६ | ३० | ६६ | ४५.४५ |
| ७५-७९ वर्ष | ३८ | १९ | १९ | १००.०० |
| ८०-८४ वर्ष | ३० | ७ | २३ | ३०.४३ |
| ८५-८९ वर्ष | ७ | २ | ५ | ४०.०० |
| ९०-९४ वर्ष | २ | ० | २ | ०.०० |
| ९५+ वर्ष | २ | ० | २ | ०.०० |

आदर्श गाउँपालिका २

| ५ वर्षे अन्तराल | जम्मा | पुरुष | महिला | लैङ्गिक अनुपात |
|------------------|-------|-------|-------|----------------|
| सबै उमेरको जम्मा | ४३८४ | १८२३ | २५६१ | ७१.१८ |
| ००-०४ वर्ष | ५१७ | २७७ | २४० | ११५.४२ |
| ०५-०९ वर्ष | ६२४ | ३३० | २९४ | ११२.२४ |
| १०-१४ वर्ष | ६४४ | ३०० | ३४४ | ८७.२१ |
| १५-१९ वर्ष | ४९४ | २१० | २८४ | ७३.९४ |
| २०-२४ वर्ष | ३४७ | ११४ | २३३ | ४८.९३ |
| २५-२९ वर्ष | २५३ | ८३ | १७० | ४८.८२ |
| ३०-३४ वर्ष | २४८ | ७७ | १७१ | ४५.०३ |
| ३५-३९ वर्ष | १८७ | ६० | १२७ | ४७.२४ |
| ४०-४४ वर्ष | २११ | ६० | १५१ | ३९.७४ |
| ४५-४९ वर्ष | १६१ | ५४ | १०७ | ५०.४७ |
| ५०-५४ वर्ष | १७७ | ६७ | ११० | ६०.९१ |
| ५५-५९ वर्ष | १०६ | ३४ | ७२ | ४७.२२ |
| ६०-६४ वर्ष | १५३ | ५५ | ९८ | ५६.१२ |
| ६५-६९ वर्ष | ७९ | ३५ | ४४ | ७९.५५ |
| ७०-७४ वर्ष | ९८ | ४४ | ५४ | ८१.४८ |
| ७५-७९ वर्ष | ४५ | १७ | २८ | ६०.७१ |
| ८०-८४ वर्ष | २६ | ५ | २१ | २३.८१ |
| ८५-८९ वर्ष | ७ | १ | ६ | १६.६७ |
| ९०-९४ वर्ष | ५ | ० | ५ | ०.०० |
| ९५+ वर्ष | २ | ० | २ | ०.०० |

आदर्श गाउँपालिका ३

| ५ वर्षे अन्तराल | जम्मा | पुरुष | महिला | लैङ्गिक अनुपात |
|------------------|-------|-------|-------|----------------|
| सबै उमेरको जम्मा | २९८३ | १२८२ | १७०१ | ७५.३७ |
| ००-०४ वर्ष | ३७५ | १९७ | १७८ | ११०.६७ |
| ०५-०९ वर्ष | ४३७ | २३७ | २०० | ११८.५० |
| १०-१४ वर्ष | ४५४ | २२८ | २२६ | १००.८८ |
| १५-१९ वर्ष | ३२४ | १४६ | १७८ | ८२.०२ |
| २०-२४ वर्ष | २१५ | ६९ | १४६ | ४७.२६ |
| २५-२९ वर्ष | १७२ | ५२ | १२० | ४३.३३ |
| ३०-३४ वर्ष | १७० | ५६ | ११४ | ४९.१२ |
| ३५-३९ वर्ष | १६१ | ५७ | १०४ | ५४.८१ |
| ४०-४४ वर्ष | १०७ | २७ | ८० | ३३.७५ |
| ४५-४९ वर्ष | ११३ | ४२ | ७१ | ५९.१५ |
| ५०-५४ वर्ष | ९१ | ३० | ६१ | ४९.१८ |
| ५५-५९ वर्ष | ८९ | ३१ | ५८ | ५३.४५ |
| ६०-६४ वर्ष | ९० | ३२ | ५८ | ५५.१७ |
| ६५-६९ वर्ष | ६३ | २९ | ३४ | ८५.२९ |
| ७०-७४ वर्ष | ७५ | २६ | ४९ | ५३.०६ |
| ७५-७९ वर्ष | ३० | २० | १० | २००.०० |
| ८०-८४ वर्ष | ८ | ३ | ५ | ६०.०० |
| ८५-८९ वर्ष | ५ | ० | ५ | ०.०० |
| ९०-९४ वर्ष | ३ | ० | ३ | ०.०० |
| ९५+ वर्ष | १ | ० | १ | ०.०० |

आदर्श गाउँपालिका ४

| ५ वर्षे अन्तराल | जम्मा | पुरुष | महिला | लैङ्गिक अनुपात |
|------------------|-------|-------|-------|----------------|
| सबै उमेरको जम्मा | ३३३० | १४३१ | १८९९ | ७५.३६ |
| ००-०४ वर्ष | ४१३ | २१५ | १९८ | १०८.५९ |
| ०५-०९ वर्ष | ४३३ | २२९ | २०४ | ११२.२५ |
| १०-१४ वर्ष | ५१७ | २७७ | २४० | ११५.४२ |
| १५-१९ वर्ष | ३७७ | १५४ | २२३ | ६९.०६ |
| २०-२४ वर्ष | २८३ | ९९ | १८४ | ५३.८० |

| ५ वर्षे अन्तराल | जम्मा | पुरुष | महिला | लैङ्गिक अनुपात |
|-----------------|-------|-------|-------|----------------|
| २५-२९ वर्ष | १९५ | ६४ | १३१ | ४८.८५ |
| ३०-३४ वर्ष | १८८ | ६४ | १२४ | ५१.६१ |
| ३५-३९ वर्ष | १३७ | ४५ | ९२ | ४८.९१ |
| ४०-४४ वर्ष | १३३ | ४५ | ८८ | ५१.१४ |
| ४५-४९ वर्ष | ११६ | ४० | ७६ | ५२.६३ |
| ५०-५४ वर्ष | १३३ | ५४ | ७९ | ६८.३५ |
| ५५-५९ वर्ष | ९० | २६ | ६४ | ४०.६३ |
| ६०-६४ वर्ष | १०० | ४० | ६० | ६६.६७ |
| ६५-६९ वर्ष | ७२ | ३० | ४२ | ७१.४३ |
| ७०-७४ वर्ष | ७५ | २८ | ४७ | ५९.५७ |
| ७५-७९ वर्ष | ३३ | १० | २३ | ४३.४८ |
| ८०-८४ वर्ष | २० | ६ | १४ | ४२.८६ |
| ८५-८९ वर्ष | ९ | ४ | ५ | ८०.०० |
| ९०-९४ वर्ष | ३ | १ | २ | ५०.०० |
| ९५+ वर्ष | ३ | ० | ३ | ०.०० |

आदर्श गाउँपालिका ५

| ५ वर्षे अन्तराल | जम्मा | पुरुष | महिला | लैङ्गिक अनुपात |
|------------------|-------|-------|-------|----------------|
| सबै उमेरको जम्मा | ३५९२ | १५४६ | २०४६ | ७५.५६ |
| ००-०४ वर्ष | ४३१ | २२९ | २०२ | ११३.३७ |
| ०५-०९ वर्ष | ४३८ | २३३ | २०५ | ११३.६६ |
| १०-१४ वर्ष | ५१४ | २७४ | २४० | ११४.१७ |
| १५-१९ वर्ष | ४३९ | २०८ | २३१ | ९०.०४ |
| २०-२४ वर्ष | ३२० | १०४ | २१६ | ४८.१५ |
| २५-२९ वर्ष | २०५ | ६१ | १४४ | ४२.३६ |
| ३०-३४ वर्ष | २०० | ५७ | १४३ | ३९.८६ |
| ३५-३९ वर्ष | १९१ | ६६ | १२५ | ५२.८० |
| ४०-४४ वर्ष | १५३ | ६२ | ९१ | ६८.१३ |
| ४५-४९ वर्ष | ११२ | ३२ | ८० | ४०.०० |
| ५०-५४ वर्ष | १४१ | ५० | ९१ | ५४.९५ |
| ५५-५९ वर्ष | १०९ | ४५ | ६४ | ७०.३१ |
| ६०-६४ वर्ष | १२४ | ४१ | ८३ | ४९.४० |

| ५ वर्षे अन्तराल | जम्मा | पुरुष | महिला | लैङ्गिक अनुपात |
|-----------------|-------|-------|-------|----------------|
| ६५-६९ वर्ष | ८५ | ३८ | ४७ | ८०.८५ |
| ७०-७४ वर्ष | ६९ | २५ | ३६ | ६९.४४ |
| ७५-७९ वर्ष | ३७ | १३ | २४ | ५४.९७ |
| ८०-८४ वर्ष | २२ | ५ | १७ | २९.४९ |
| ८५-८९ वर्ष | ५ | ३ | २ | ९५०.०० |
| ९०-९४ वर्ष | ३ | ० | ३ | ०.०० |
| ९५+ वर्ष | २ | ० | २ | ०.०० |

आदर्श गाउँपालिका ६

| ५ वर्षे अन्तराल | जम्मा | पुरुष | महिला | लैङ्गिक अनुपात |
|------------------|-------|-------|-------|----------------|
| सबै उमेरको जम्मा | ४९२९ | १८९९ | २३०२ | ७९.०२ |
| ००-०४ वर्ष | ५०५ | २४० | २६५ | ९०.५७ |
| ०५-०९ वर्ष | ६०२ | ३०४ | २९८ | ९०२.०९ |
| १०-१४ वर्ष | ६३९ | ३४४ | २९५ | ९९६.६९ |
| १५-१९ वर्ष | ४३० | १८६ | २४४ | ७६.२३ |
| २०-२४ वर्ष | ३९८ | १९३ | २०५ | ५५.९२ |
| २५-२९ वर्ष | २६५ | ८९ | १८४ | ४४.०२ |
| ३०-३४ वर्ष | २२८ | ९७ | १३९ | ७४.०५ |
| ३५-३९ वर्ष | २०५ | ७४ | १३९ | ५६.४९ |
| ४०-४४ वर्ष | १७७ | ६६ | १११ | ५९.४६ |
| ४५-४९ वर्ष | १५४ | ५९ | ९५ | ६२.९९ |
| ५०-५४ वर्ष | १६९ | ६४ | ९७ | ६५.९८ |
| ५५-५९ वर्ष | १९३ | ५३ | ६० | ८८.३३ |
| ६०-६४ वर्ष | १०६ | ४५ | ६९ | ७३.७७ |
| ६५-६९ वर्ष | ७३ | ३३ | ४० | ८२.५० |
| ७०-७४ वर्ष | ८९ | ३९ | ५० | ७८.०० |
| ७५-७९ वर्ष | ३४ | १३ | २१ | ६९.९० |
| ८०-८४ वर्ष | १३ | ४ | ९ | ४४.४४ |
| ८५-८९ वर्ष | ५ | २ | ३ | ६६.६७ |
| ९०-९४ वर्ष | ३ | २ | १ | २००.०० |
| ९५+ वर्ष | १ | ० | १ | ०.०० |

आदर्श गाउँपालिका ७

| ५ वर्षे अन्तराल | जम्मा | पुरुष | महिला | लैङ्गिक अनुपात |
|------------------|-------|-------|-------|----------------|
| सबै उमेरको जम्मा | २२१४ | ९८८ | १२२६ | ८०.५९ |
| ००-०४ वर्ष | २५२ | १३१ | १२१ | १०८.२६ |
| ०५-०९ वर्ष | ३४१ | १६५ | १७६ | ९३.७५ |
| १०-१४ वर्ष | ३६५ | १७९ | १८६ | ९६.२४ |
| १५-१९ वर्ष | २५० | १२० | १३० | ९२.३१ |
| २०-२४ वर्ष | १८७ | ९१ | ९६ | ९४.७९ |
| २५-२९ वर्ष | १६० | ५३ | १०७ | ४९.५३ |
| ३०-३४ वर्ष | १२० | ५२ | ६८ | ७६.४७ |
| ३५-३९ वर्ष | ८६ | २७ | ५९ | ४५.७६ |
| ४०-४४ वर्ष | ११३ | ३५ | ७८ | ४४.८७ |
| ४५-४९ वर्ष | ६६ | २५ | ४१ | ६०.९८ |
| ५०-५४ वर्ष | ८० | ३३ | ४७ | ७०.२१ |
| ५५-५९ वर्ष | ४२ | १७ | २५ | ६८.०० |
| ६०-६४ वर्ष | ८३ | २९ | ५४ | ५३.७० |
| ६५-६९ वर्ष | २४ | ११ | १३ | ८४.६२ |
| ७०-७४ वर्ष | २५ | १० | १५ | ६६.६७ |
| ७५-७९ वर्ष | ५ | २ | ३ | ६६.६७ |
| ८०-८४ वर्ष | १० | ५ | ५ | १००.०० |
| ८५-८९ वर्ष | ४ | ३ | १ | ३००.०० |
| ९०-९४ वर्ष | ० | ० | ० | |
| ९५+ वर्ष | १ | ० | १ | ०.०० |

शिखर नगरपालिका

| ५ वर्षे अन्तराल | जम्मा | पुरुष | महिला | लैङ्गिक अनुपात |
|------------------|-------|-------|-------|----------------|
| सबै उमेरको जम्मा | ३०३९९ | १३३१२ | १७०८७ | ७७.९१ |
| ००-०४ वर्ष | ३०१६ | १६५३ | १३६३ | १२१.२८ |
| ०५-०९ वर्ष | ३४१७ | १७५१ | १६६६ | १०५.१० |
| १०-१४ वर्ष | ३९६९ | १९७९ | १९९० | ९९.४५ |
| १५-१९ वर्ष | ३३६७ | १५४५ | १८२२ | ८४.८० |
| २०-२४ वर्ष | २६०२ | ९८४ | १६१८ | ६०.८२ |
| २५-२९ वर्ष | १९२७ | ६९० | १२३७ | ५५.७८ |
| ३०-३४ वर्ष | १७३१ | ६४६ | १०८५ | ५९.५४ |

| ५ वर्षे अन्तराल | जम्मा | पुरुष | महिला | लैङ्गिक अनुपात |
|-----------------|-------|-------|-------|----------------|
| ३५-३९ वर्ष | १६५० | ६१४ | १०३६ | ५९.२७ |
| ४०-४४ वर्ष | १४७४ | ५४७ | ९२७ | ५९.०१ |
| ४५-४९ वर्ष | १२५३ | ४६४ | ७८९ | ५८.८१ |
| ५०-५४ वर्ष | १३५३ | ५४८ | ८०५ | ६८.०७ |
| ५५-५९ वर्ष | ११२२ | ४८५ | ६३७ | ७६.१४ |
| ६०-६४ वर्ष | ११२० | ४६४ | ६५६ | ७०.७३ |
| ६५-६९ वर्ष | ८८८ | ३७२ | ५१६ | ७२.०९ |
| ७०-७४ वर्ष | ८११ | ३०२ | ५०९ | ५९.३३ |
| ७५-७९ वर्ष | ४२५ | १५५ | २७० | ५७.४१ |
| ८०-८४ वर्ष | १६६ | ७८ | ८८ | ८८.६४ |
| ८५-८९ वर्ष | ५० | १९ | ३१ | ६१.२९ |
| ९०-९४ वर्ष | ३२ | १२ | २० | ६०.०० |
| ९५+ वर्ष | २६ | ४ | २२ | १८.१८ |

शिखर नगरपालिका १

| ५ वर्षे अन्तराल | जम्मा | पुरुष | महिला | लैङ्गिक अनुपात |
|------------------|-------|-------|-------|----------------|
| सबै उमेरको जम्मा | ३७८६ | १५३८ | २२४८ | ६८.४२ |
| ००-०४ वर्ष | ४१७ | २१४ | २०३ | १०५.४२ |
| ०५-०९ वर्ष | ४६७ | २३८ | २२९ | १०३.९३ |
| १०-१४ वर्ष | ४९७ | २३८ | २५९ | ९१.८९ |
| १५-१९ वर्ष | ४५७ | १९७ | २६० | ७५.७७ |
| २०-२४ वर्ष | ३०२ | ९० | २१२ | ४२.४५ |
| २५-२९ वर्ष | २४० | ७३ | १६७ | ४३.७१ |
| ३०-३४ वर्ष | १६७ | ४५ | १२२ | ३६.८९ |
| ३५-३९ वर्ष | १८६ | ६२ | १२४ | ५०.०० |
| ४०-४४ वर्ष | १९२ | ५८ | १३४ | ४३.२८ |
| ४५-४९ वर्ष | १५० | ५६ | ९४ | ५९.५७ |
| ५०-५४ वर्ष | १४५ | ५७ | ८८ | ६४.७७ |
| ५५-५९ वर्ष | १२६ | ४५ | ८१ | ५५.५६ |
| ६०-६४ वर्ष | १४२ | ५७ | ८५ | ६७.०६ |
| ६५-६९ वर्ष | ९६ | ३८ | ५८ | ६५.५२ |
| ७०-७४ वर्ष | ११३ | ४६ | ६७ | ६८.६६ |

| ५ वर्षे अन्तराल | जम्मा | पुरुष | महिला | लैङ्गिक अनुपात |
|-----------------|-------|-------|-------|----------------|
| ७५-७९ वर्ष | ५५ | १३ | ४२ | ३०.९५ |
| ८०-८४ वर्ष | २१ | ७ | १४ | ५०.०० |
| ८५-८९ वर्ष | ६ | १ | ५ | २०.०० |
| ९०-९४ वर्ष | ५ | २ | ३ | ६६.६७ |
| ९५+ वर्ष | २ | १ | १ | १००.०० |

शिखर नगरपालिका २

| ५ वर्षे अन्तराल | जम्मा | पुरुष | महिला | लैङ्गिक अनुपात |
|------------------|-------|-------|-------|----------------|
| सबै उमेरको जम्मा | २११६ | ८६५ | १२५१ | ६९.१४ |
| ००-०४ वर्ष | १८३ | ९२ | ९१ | १०१.१० |
| ०५-०९ वर्ष | २४७ | १३१ | ११६ | ११२.९३ |
| १०-१४ वर्ष | २६६ | १२० | १४६ | ८२.१९ |
| १५-१९ वर्ष | २३६ | ९८ | १३८ | ७१.०१ |
| २०-२४ वर्ष | १३८ | ४३ | ९५ | ४५.२६ |
| २५-२९ वर्ष | १४८ | ४३ | १०५ | ४०.९५ |
| ३०-३४ वर्ष | १२९ | ४५ | ८४ | ५३.५७ |
| ३५-३९ वर्ष | १०३ | ३८ | ६५ | ५८.४६ |
| ४०-४४ वर्ष | ९९ | ३२ | ६७ | ४७.७६ |
| ४५-४९ वर्ष | ७७ | १९ | ५८ | ३२.७६ |
| ५०-५४ वर्ष | ११३ | ४० | ७३ | ५४.७९ |
| ५५-५९ वर्ष | ८५ | ४१ | ४४ | ९३.१८ |
| ६०-६४ वर्ष | ८९ | ४२ | ४७ | ८९.३६ |
| ६५-६९ वर्ष | ७१ | ३२ | ३९ | ८२.०५ |
| ७०-७४ वर्ष | ८० | २९ | ५१ | ५६.८६ |
| ७५-७९ वर्ष | ३७ | १३ | २४ | ५४.१७ |
| ८०-८४ वर्ष | ९ | ४ | ५ | ८०.०० |
| ८५-८९ वर्ष | ३ | ० | ३ | ०.०० |
| ९०-९४ वर्ष | ३ | ३ | ० | |
| ९५+ वर्ष | ० | ० | ० | |

शिखर नगरपालिका ३

| ५ वर्षे अन्तराल | जम्मा | पुरुष | महिला | लैङ्गिक अनुपात |
|------------------|-------|-------|-------|----------------|
| सबै उमेरको जम्मा | १६१० | ७१६ | ८९४ | ८०.०९ |
| ००-०४ वर्ष | १७१ | ९५ | ७६ | १२५.०० |
| ०५-०९ वर्ष | १६१ | ८६ | ७५ | ११४.६७ |
| १०-१४ वर्ष | २०८ | ९८ | ११० | ८९.०९ |
| १५-१९ वर्ष | २०४ | ९८ | १०६ | ९२.४५ |
| २०-२४ वर्ष | १४१ | ५९ | ८२ | ७१.९५ |
| २५-२९ वर्ष | ११५ | ४३ | ७२ | ५९.७२ |
| ३०-३४ वर्ष | ८९ | ३७ | ५२ | ७१.१५ |
| ३५-३९ वर्ष | ७८ | २७ | ५१ | ५२.९४ |
| ४०-४४ वर्ष | ७१ | २२ | ४९ | ४४.९० |
| ४५-४९ वर्ष | ५५ | २२ | ३३ | ६६.६७ |
| ५०-५४ वर्ष | ७५ | २३ | ५२ | ४४.२३ |
| ५५-५९ वर्ष | ७० | ३७ | ३३ | ११२.१२ |
| ६०-६४ वर्ष | ६४ | २३ | ४१ | ५६.१० |
| ६५-६९ वर्ष | ४१ | २२ | १९ | ११५.७९ |
| ७०-७४ वर्ष | ३५ | १३ | २२ | ५९.०९ |
| ७५-७९ वर्ष | २४ | ७ | १७ | ४१.१८ |
| ८०-८४ वर्ष | ३ | २ | १ | २००.०० |
| ८५-८९ वर्ष | २ | २ | ० | |
| ९०-९४ वर्ष | ० | ० | ० | |
| ९५+ वर्ष | ३ | ० | ३ | ०.०० |

शिखर नगरपालिका ४

| ५ वर्षे अन्तराल | जम्मा | पुरुष | महिला | लैङ्गिक अनुपात |
|------------------|-------|-------|-------|----------------|
| सबै उमेरको जम्मा | ३०७८ | १४६७ | १६११ | ९१.०६ |
| ००-०४ वर्ष | ३१८ | १६९ | १४९ | ११३.४२ |
| ०५-०९ वर्ष | ३४१ | १७३ | १६८ | १०२.९८ |
| १०-१४ वर्ष | ३६२ | १९० | १७२ | ११०.४७ |
| १५-१९ वर्ष | ३४१ | १७३ | १६८ | १०२.९८ |
| २०-२४ वर्ष | २८८ | १३६ | १५२ | ८९.४७ |
| २५-२९ वर्ष | २११ | ९० | १२१ | ७४.३८ |

| ५ वर्षे अन्तराल | जम्मा | पुरुष | महिला | लैङ्गिक अनुपात |
|-----------------|-------|-------|-------|----------------|
| ३०-३४ वर्ष | २१४ | ९८ | ११६ | ८४.४८ |
| ३५-३९ वर्ष | १६७ | ७० | ९७ | ७२.१६ |
| ४०-४४ वर्ष | १४५ | ७५ | ७० | १०७.१४ |
| ४५-४९ वर्ष | १३६ | ५३ | ८३ | ६३.८६ |
| ५०-५४ वर्ष | १२६ | ६० | ६६ | ९०.९१ |
| ५५-५९ वर्ष | ८९ | ३६ | ५३ | ६७.९२ |
| ६०-६४ वर्ष | १०० | ४६ | ५४ | ८५.१९ |
| ६५-६९ वर्ष | ७४ | ३३ | ४१ | ८०.४९ |
| ७०-७४ वर्ष | ९१ | ३८ | ५३ | ७१.७० |
| ७५-७९ वर्ष | ४२ | १७ | २५ | ६८.०० |
| ८०-८४ वर्ष | २२ | ९ | १३ | ६९.२३ |
| ८५-८९ वर्ष | ५ | १ | ४ | २५.०० |
| ९०-९४ वर्ष | ३ | ० | ३ | ०.०० |
| ९५+ वर्ष | ३ | ० | ३ | ०.०० |

शिखर नगरपालिका ५

| ५ वर्षे अन्तराल | जम्मा | पुरुष | महिला | लैङ्गिक अनुपात |
|------------------|-------|-------|-------|----------------|
| सबै उमेरको जम्मा | २२६१ | १११२ | ११४९ | ९६.७८ |
| ००-०४ वर्ष | २०४ | ११३ | ९१ | १२४.१८ |
| ०५-०९ वर्ष | १९७ | १०३ | ९४ | १०९.५७ |
| १०-१४ वर्ष | २८० | १४२ | १३८ | १०२.९० |
| १५-१९ वर्ष | २४४ | १२८ | ११६ | ११०.३४ |
| २०-२४ वर्ष | २३७ | ११७ | १२० | ९७.५० |
| २५-२९ वर्ष | १७१ | ९० | ८१ | १११.११ |
| ३०-३४ वर्ष | १३० | ६१ | ६९ | ८८.४१ |
| ३५-३९ वर्ष | १३२ | ६२ | ७० | ८८.५७ |
| ४०-४४ वर्ष | १०४ | ५० | ५४ | ९२.५९ |
| ४५-४९ वर्ष | ९४ | ४७ | ४७ | १००.०० |
| ५०-५४ वर्ष | ९८ | ४३ | ५५ | ७८.१८ |
| ५५-५९ वर्ष | ९३ | ४३ | ५० | ८६.०० |
| ६०-६४ वर्ष | ८६ | ३८ | ४८ | ७९.१७ |
| ६५-६९ वर्ष | ८३ | ३७ | ४६ | ८०.४३ |

| ५ वर्षे अन्तराल | जम्मा | पुरुष | महिला | लैङ्गिक अनुपात |
|-----------------|-------|-------|-------|----------------|
| ७०-७४ वर्ष | ३९ | १३ | २६ | ५०.०० |
| ७५-७९ वर्ष | ४० | १४ | २६ | ५३.८५ |
| ८०-८४ वर्ष | १२ | ५ | ७ | ७१.४३ |
| ८५-८९ वर्ष | ६ | १ | ५ | २०.०० |
| ९०-९४ वर्ष | ९ | ५ | ४ | १२५.०० |
| ९५+ वर्ष | २ | ० | २ | ०.०० |

शिखर नगरपालिका ६

| ५ वर्षे अन्तराल | जम्मा | पुरुष | महिला | लैङ्गिक अनुपात |
|------------------|-------|-------|-------|----------------|
| सबै उमेरको जम्मा | २८३१ | १२४२ | १५८९ | ७८.१६ |
| ००-०४ वर्ष | २५० | १४२ | १०८ | १३१.४८ |
| ०५-०९ वर्ष | २८९ | १४५ | १४४ | १००.६९ |
| १०-१४ वर्ष | ३७२ | १८९ | १८३ | १०३.२८ |
| १५-१९ वर्ष | ३२४ | १५४ | १७० | ९०.५९ |
| २०-२४ वर्ष | २४९ | ८८ | १६१ | ५४.६६ |
| २५-२९ वर्ष | १६८ | ६४ | १०४ | ६१.५४ |
| ३०-३४ वर्ष | १७७ | ६१ | ११६ | ५२.५९ |
| ३५-३९ वर्ष | १६६ | ६९ | ९७ | ७१.१३ |
| ४०-४४ वर्ष | १३२ | ४८ | ८४ | ५७.१४ |
| ४५-४९ वर्ष | ११३ | ३८ | ७५ | ५०.६७ |
| ५०-५४ वर्ष | १३० | ५४ | ७६ | ७१.०५ |
| ५५-५९ वर्ष | १२४ | ५६ | ६८ | ८२.३५ |
| ६०-६४ वर्ष | ११३ | ५३ | ६० | ८८.३३ |
| ६५-६९ वर्ष | ८३ | २८ | ५५ | ५०.९१ |
| ७०-७४ वर्ष | ७८ | ३० | ४८ | ६२.५० |
| ७५-७९ वर्ष | ३५ | ९ | २६ | ३४.६२ |
| ८०-८४ वर्ष | १४ | ८ | ६ | १३३.३३ |
| ८५-८९ वर्ष | ८ | ४ | ४ | १००.०० |
| ९०-९४ वर्ष | २ | १ | १ | १००.०० |
| ९५+ वर्ष | ४ | १ | ३ | ३३.३३ |

शिखर नगरपालिका ७

| ५ वर्षे अन्तराल | जम्मा | पुरुष | महिला | लैङ्गिक अनुपात |
|------------------|-------|-------|-------|----------------|
| सबै उमेरको जम्मा | २१७९ | ९१८ | १२६१ | ७२.८० |
| ००-०४ वर्ष | २४४ | १४० | १०४ | १३४.६२ |
| ०५-०९ वर्ष | २३३ | ११२ | १२१ | ९२.५६ |
| १०-१४ वर्ष | २५१ | ११७ | १३४ | ८७.३१ |
| १५-१९ वर्ष | २१४ | ८६ | १२८ | ६७.१९ |
| २०-२४ वर्ष | २०३ | ६८ | १३५ | ५०.३७ |
| २५-२९ वर्ष | १३२ | ५१ | ८१ | ६२.९६ |
| ३०-३४ वर्ष | १०५ | ४० | ६५ | ६१.५४ |
| ३५-३९ वर्ष | ९३ | ३७ | ५६ | ६६.०७ |
| ४०-४४ वर्ष | ११० | ३८ | ७२ | ५२.७८ |
| ४५-४९ वर्ष | ८८ | ३६ | ५२ | ६९.२३ |
| ५०-५४ वर्ष | १२४ | ४२ | ८२ | ५१.२२ |
| ५५-५९ वर्ष | १०३ | ४३ | ६० | ७१.६७ |
| ६०-६४ वर्ष | ९६ | ३५ | ६१ | ५७.३८ |
| ६५-६९ वर्ष | ७२ | ३३ | ३९ | ८४.६२ |
| ७०-७४ वर्ष | ५८ | १६ | ४२ | ३८.१० |
| ७५-७९ वर्ष | ३६ | १७ | १९ | ८९.४७ |
| ८०-८४ वर्ष | १३ | ६ | ७ | ८५.७१ |
| ८५-८९ वर्ष | २ | १ | १ | १००.०० |
| ९०-९४ वर्ष | ० | ० | ० | |
| ९५+ वर्ष | २ | ० | २ | ०.०० |

शिखर नगरपालिका ८

| ५ वर्षे अन्तराल | जम्मा | पुरुष | महिला | लैङ्गिक अनुपात |
|------------------|-------|-------|-------|----------------|
| सबै उमेरको जम्मा | २५०५ | १११८ | १३८७ | ८०.६१ |
| ००-०४ वर्ष | २२८ | १२३ | १०५ | ११७.१४ |
| ०५-०९ वर्ष | २६९ | १४७ | १२२ | १२०.४९ |
| १०-१४ वर्ष | ३२७ | १८४ | १४३ | १२८.६७ |
| १५-१९ वर्ष | २७० | १३० | १४० | ९२.८६ |
| २०-२४ वर्ष | २२७ | ९२ | १३५ | ६८.१५ |
| २५-२९ वर्ष | १६७ | ५९ | १०८ | ५४.६३ |

| ५ वर्षे अन्तराल | जम्मा | पुरुष | महिला | लैङ्गिक अनुपात |
|-----------------|-------|-------|-------|----------------|
| ३०-३४ वर्ष | १४७ | ५२ | ९५ | ५४.७४ |
| ३५-३९ वर्ष | १४७ | ५४ | ९३ | ५८.०६ |
| ४०-४४ वर्ष | १३० | ४४ | ८६ | ५१.१६ |
| ४५-४९ वर्ष | ११७ | ४४ | ७३ | ६०.२७ |
| ५०-५४ वर्ष | १०४ | ४४ | ६० | ७३.३३ |
| ५५-५९ वर्ष | ८० | ४० | ४० | १००.०० |
| ६०-६४ वर्ष | ७६ | २३ | ५३ | ४३.४० |
| ६५-६९ वर्ष | ७० | २९ | ४१ | ७०.७३ |
| ७०-७४ वर्ष | ९० | २७ | ६३ | ४२.८६ |
| ७५-७९ वर्ष | ४० | १९ | २१ | ९०.४८ |
| ८०-८४ वर्ष | ७ | ४ | ३ | १३३.३३ |
| ८५-८९ वर्ष | ३ | १ | २ | ५०.०० |
| ९०-९४ वर्ष | २ | ० | २ | ०.०० |
| ९५+ वर्ष | ४ | २ | २ | १००.०० |

शिखर नगरपालिका ९

| ५ वर्षे अन्तराल | जम्मा | पुरुष | महिला | लैङ्गिक अनुपात |
|------------------|-------|-------|-------|----------------|
| सबै उमेरको जम्मा | १५९४ | ६९५ | ८९९ | ७७.३१ |
| ००-०४ वर्ष | १६२ | ८८ | ७४ | ११८.९२ |
| ०५-०९ वर्ष | १९६ | ९४ | १०२ | ९२.१६ |
| १०-१४ वर्ष | २१० | ८४ | १२६ | ६६.६७ |
| १५-१९ वर्ष | १६० | ७२ | ८८ | ८१.८२ |
| २०-२४ वर्ष | १११ | ४१ | ७० | ५८.५७ |
| २५-२९ वर्ष | ८७ | २६ | ६१ | ४२.६२ |
| ३०-३४ वर्ष | ८० | ३८ | ४२ | ९०.४८ |
| ३५-३९ वर्ष | ११० | ५१ | ५९ | ८६.४४ |
| ४०-४४ वर्ष | ८६ | ३७ | ४९ | ७५.५१ |
| ४५-४९ वर्ष | ६२ | ३० | ३२ | ९३.७५ |
| ५०-५४ वर्ष | ७२ | २७ | ४५ | ६०.०० |
| ५५-५९ वर्ष | ६० | २६ | ३४ | ७६.४७ |
| ६०-६४ वर्ष | ७१ | ३१ | ४० | ७७.५० |
| ६५-६९ वर्ष | ४४ | १५ | २९ | ५१.७२ |

| ५ वर्षे अन्तराल | जम्मा | पुरुष | महिला | लैङ्गिक अनुपात |
|-----------------|-------|-------|-------|----------------|
| ७०-७४ वर्ष | ४० | १७ | २३ | ७३.९१ |
| ७५-७९ वर्ष | ३१ | १२ | १९ | ६३.१६ |
| ८०-८४ वर्ष | ७ | ५ | २ | २५०.०० |
| ८५-८९ वर्ष | ४ | १ | ३ | ३३.३३ |
| ९०-९४ वर्ष | १ | ० | १ | ०.०० |
| ९५+ वर्ष | ० | ० | ० | |

शिखर नगरपालिका १०

| ५ वर्षे अन्तराल | जम्मा | पुरुष | महिला | लैङ्गिक अनुपात |
|------------------|-------|-------|-------|----------------|
| सबै उमेरको जम्मा | ४६५० | २०४५ | २६०५ | ७८.५० |
| ००-०४ वर्ष | ४२३ | २४१ | १८२ | १३२.४२ |
| ०५-०९ वर्ष | ५७८ | २८४ | २९४ | ९६.६० |
| १०-१४ वर्ष | ६४९ | ३३३ | ३१६ | १०५.३८ |
| १५-१९ वर्ष | ५०० | २३७ | २६३ | ९०.११ |
| २०-२४ वर्ष | ३९१ | १५२ | २३९ | ६३.६० |
| २५-२९ वर्ष | २५६ | ७७ | १७९ | ४३.०२ |
| ३०-३४ वर्ष | ३०० | ११४ | १८६ | ६१.२९ |
| ३५-३९ वर्ष | २७९ | ८९ | १९० | ४६.८४ |
| ४०-४४ वर्ष | २३५ | ९७ | १३८ | ७०.२९ |
| ४५-४९ वर्ष | २०८ | ७२ | १३६ | ५२.९४ |
| ५०-५४ वर्ष | २०९ | ८५ | १२४ | ६८.५५ |
| ५५-५९ वर्ष | १५९ | ६७ | ९२ | ७२.८३ |
| ६०-६४ वर्ष | १७८ | ७१ | १०७ | ६६.३६ |
| ६५-६९ वर्ष | १२८ | ५५ | ७३ | ७५.३४ |
| ७०-७४ वर्ष | ८७ | ४० | ४७ | ८५.११ |
| ७५-७९ वर्ष | ३७ | १४ | २३ | ६०.८७ |
| ८०-८४ वर्ष | २४ | १३ | ११ | ११८.१८ |
| ८५-८९ वर्ष | ४ | ४ | ० | |
| ९०-९४ वर्ष | ३ | ० | ३ | ०.०० |
| ९५+ वर्ष | २ | ० | २ | ०.०० |

शिखर नगरपालिका ११

| ५ वर्षे अन्तराल | जम्मा | पुरुष | महिला | लैङ्गिक अनुपात |
|------------------|-------|-------|-------|----------------|
| सबै उमेरको जम्मा | ३७८९ | १५९६ | २१९३ | ७२.७८ |
| ००-०४ वर्ष | ४१६ | २३६ | १८० | १३१.११ |
| ०५-०९ वर्ष | ४३९ | २३८ | २०१ | ११८.४१ |
| १०-१४ वर्ष | ५४७ | २८४ | २६३ | १०७.९८ |
| १५-१९ वर्ष | ४१७ | १७२ | २४५ | ७०.२० |
| २०-२४ वर्ष | ३१५ | ९८ | २१७ | ४५.१६ |
| २५-२९ वर्ष | २३२ | ७४ | १५८ | ४६.८४ |
| ३०-३४ वर्ष | १९३ | ५५ | १३८ | ३९.८६ |
| ३५-३९ वर्ष | १८९ | ५५ | १३४ | ४१.०४ |
| ४०-४४ वर्ष | १७० | ४६ | १२४ | ३७.१० |
| ४५-४९ वर्ष | १५३ | ४७ | १०६ | ४४.३४ |
| ५०-५४ वर्ष | १५७ | ७३ | ८४ | ८६.९० |
| ५५-५९ वर्ष | १३३ | ५१ | ८२ | ६२.२० |
| ६०-६४ वर्ष | १०५ | ४५ | ६० | ७५.०० |
| ६५-६९ वर्ष | १२६ | ५० | ७६ | ६५.७९ |
| ७०-७४ वर्ष | १०० | ३३ | ६७ | ४९.२५ |
| ७५-७९ वर्ष | ४८ | २० | २८ | ७१.४३ |
| ८०-८४ वर्ष | ३४ | १५ | १९ | ७८.९५ |
| ८५-८९ वर्ष | ७ | ३ | ४ | ७५.०० |
| ९०-९४ वर्ष | ४ | १ | ३ | ३३.३३ |
| ९५+ वर्ष | ४ | ० | ४ | ०.०० |

दिपायल सिलगढी नगरपालिका

| ५ वर्षे अन्तराल | जम्मा | पुरुष | महिला | लैङ्गिक अनुपात |
|------------------|-------|-------|-------|----------------|
| सबै उमेरको जम्मा | ३३९६८ | १५४६९ | १८४९९ | ८३.६२ |
| ००-०४ वर्ष | ३६७६ | २०७७ | १५९९ | १२९.८९ |
| ०५-०९ वर्ष | ४०५० | २०४१ | २००९ | १०१.५९ |
| १०-१४ वर्ष | ४४०८ | २२७० | २१३८ | १०६.१७ |
| १५-१९ वर्ष | ३८३८ | १८९० | १९४८ | ९७.०२ |
| २०-२४ वर्ष | ३१०५ | १२५० | १८५५ | ६७.३९ |
| २५-२९ वर्ष | २५५८ | ९५१ | १६०७ | ५९.१८ |
| ३०-३४ वर्ष | २१४९ | ८४५ | १३०४ | ६४.८० |

| ५ वर्षे अन्तराल | जम्मा | पुरुष | महिला | लैङ्गिक अनुपात |
|-----------------|-------|-------|-------|----------------|
| ३५-३९ वर्ष | १६८७ | ६८२ | १००५ | ६७.८६ |
| ४०-४४ वर्ष | १६९३ | ६७७ | १०१६ | ६६.६३ |
| ४५-४९ वर्ष | १४२६ | ६०८ | ८१८ | ७४.३३ |
| ५०-५४ वर्ष | १३५६ | ५४८ | ८०८ | ६७.८२ |
| ५५-५९ वर्ष | १०११ | ४५१ | ५६० | ८०.५४ |
| ६०-६४ वर्ष | ९७६ | ४१६ | ५६० | ७४.२९ |
| ६५-६९ वर्ष | ६७२ | २६९ | ४०३ | ६६.७५ |
| ७०-७४ वर्ष | ६९१ | २४४ | ४४७ | ५४.५९ |
| ७५-७९ वर्ष | ३६० | १३४ | २२६ | ५९.२९ |
| ८०-८४ वर्ष | २०९ | ७३ | १३६ | ५३.६८ |
| ८५-८९ वर्ष | ६५ | ३० | ३५ | ८५.७१ |
| ९०-९४ वर्ष | २० | ८ | १२ | ६६.६७ |
| ९५+ वर्ष | १८ | ५ | १३ | ३८.४६ |

दिपायल सिलगढी नगरपालिका १

| ५ वर्षे अन्तराल | जम्मा | पुरुष | महिला | लैङ्गिक अनुपात |
|------------------|-------|-------|-------|----------------|
| सबै उमेरको जम्मा | ३८३६ | १५५८ | २२७८ | ६८.३९ |
| ००-०४ वर्ष | ४२७ | २४५ | १८२ | १३४.६२ |
| ०५-०९ वर्ष | ४४६ | २१५ | २३१ | ९३.०७ |
| १०-१४ वर्ष | ५४५ | २७८ | २६७ | १०४.१२ |
| १५-१९ वर्ष | ४४८ | १८६ | २६२ | ७०.९९ |
| २०-२४ वर्ष | ३१० | ११७ | १९३ | ६०.६२ |
| २५-२९ वर्ष | २६१ | ७३ | १८८ | ३८.८३ |
| ३०-३४ वर्ष | १९० | ५३ | १३७ | ३८.६९ |
| ३५-३९ वर्ष | १६४ | ४२ | १२२ | ३४.४३ |
| ४०-४४ वर्ष | १९६ | ४८ | १४८ | ३२.४३ |
| ४५-४९ वर्ष | १३८ | ४२ | ९६ | ४३.७५ |
| ५०-५४ वर्ष | १५४ | ४६ | १०८ | ४२.५९ |
| ५५-५९ वर्ष | १२७ | ४६ | ८१ | ५६.७९ |
| ६०-६४ वर्ष | १३१ | ५८ | ७३ | ७९.४५ |
| ६५-६९ वर्ष | ७९ | २७ | ५२ | ५१.९२ |
| ७०-७४ वर्ष | १२० | ४० | ८० | ५०.०० |

| ५ वर्षे अन्तराल | जम्मा | पुरुष | महिला | लैङ्गिक अनुपात |
|-----------------|-------|-------|-------|----------------|
| ७५-७९ वर्ष | ६६ | २६ | ४० | ६५.०० |
| ८०-८४ वर्ष | २२ | १० | १२ | ८३.३३ |
| ८५-८९ वर्ष | ७ | ४ | ३ | १३३.३३ |
| ९०-९४ वर्ष | २ | १ | १ | १००.०० |
| ९५+ वर्ष | ३ | १ | २ | ५०.०० |

दिपायल सिलगढी नगरपालिका २

| ५ वर्षे अन्तराल | जम्मा | पुरुष | महिला | लैङ्गिक अनुपात |
|------------------|-------|-------|-------|----------------|
| सबै उमेरको जम्मा | ३७१७ | १६५० | २०६७ | ७९.८३ |
| ००-०४ वर्ष | ४३० | २४४ | १८६ | १३१.१८ |
| ०५-०९ वर्ष | ४४१ | २२२ | २१९ | १०१.३७ |
| १०-१४ वर्ष | ४७३ | २४९ | २२४ | १११.१६ |
| १५-१९ वर्ष | ४२५ | १९१ | २३४ | ८१.६२ |
| २०-२४ वर्ष | ३३६ | ११३ | २२३ | ५०.६७ |
| २५-२९ वर्ष | २७३ | ९० | १८३ | ४९.१८ |
| ३०-३४ वर्ष | २३५ | ९८ | १३७ | ७१.५३ |
| ३५-३९ वर्ष | १४७ | ५८ | ८९ | ६५.१७ |
| ४०-४४ वर्ष | १६१ | ६४ | ९७ | ६५.९८ |
| ४५-४९ वर्ष | १४५ | ६२ | ८३ | ७४.७० |
| ५०-५४ वर्ष | १५० | ५५ | ९५ | ५७.८९ |
| ५५-५९ वर्ष | १३८ | ६४ | ७४ | ८६.४९ |
| ६०-६४ वर्ष | १२१ | ५३ | ६८ | ७७.९४ |
| ६५-६९ वर्ष | ८९ | ३४ | ५५ | ६१.८२ |
| ७०-७४ वर्ष | ७७ | २७ | ५० | ५४.०० |
| ७५-७९ वर्ष | ४२ | १४ | २८ | ५०.०० |
| ८०-८४ वर्ष | २४ | १० | १४ | ७१.४३ |
| ८५-८९ वर्ष | ८ | २ | ६ | ३३.३३ |
| ९०-९४ वर्ष | १ | ० | १ | ०.०० |
| ९५+ वर्ष | १ | ० | १ | ०.०० |

दिपायल सिलगढी नगरपालिका ३

| ५ वर्षे अन्तराल | जम्मा | पुरुष | महिला | लैङ्गिक अनुपात |
|------------------|-------|-------|-------|----------------|
| सबै उमेरको जम्मा | ३४५५ | १४५७ | १९९८ | ७२.९२ |
| ००-०४ वर्ष | ३४५ | १८७ | १५८ | ११८.३५ |
| ०५-०९ वर्ष | ४०५ | २०८ | १९७ | १०५.५८ |
| १०-१४ वर्ष | ४५४ | २१८ | २३६ | ९२.३७ |
| १५-१९ वर्ष | ४०४ | १७२ | २३२ | ७४.१४ |
| २०-२४ वर्ष | ३०१ | १०३ | १९८ | ५२.०२ |
| २५-२९ वर्ष | २४९ | ७८ | १७१ | ४५.६१ |
| ३०-३४ वर्ष | २०९ | ७१ | १३८ | ५१.४५ |
| ३५-३९ वर्ष | १९२ | ७२ | १२० | ६०.०० |
| ४०-४४ वर्ष | १७३ | ५९ | ११४ | ५१.७५ |
| ४५-४९ वर्ष | १६६ | ७२ | ९४ | ७६.६० |
| ५०-५४ वर्ष | १३१ | ५२ | ७९ | ६५.८२ |
| ५५-५९ वर्ष | ९४ | ४५ | ४९ | ९१.८४ |
| ६०-६४ वर्ष | १०० | ३६ | ६४ | ५६.२५ |
| ६५-६९ वर्ष | ६७ | २७ | ४० | ६७.५० |
| ७०-७४ वर्ष | ७७ | २० | ५७ | ३५.०९ |
| ७५-७९ वर्ष | ४१ | २० | २१ | ९५.२४ |
| ८०-८४ वर्ष | २८ | ८ | २० | ४०.०० |
| ८५-८९ वर्ष | ११ | ७ | ४ | १७५.०० |
| ९०-९४ वर्ष | ४ | २ | २ | १००.०० |
| ९५+ वर्ष | ४ | ० | ४ | ०.०० |

दिपायल सिलगढी नगरपालिका ४

| ५ वर्षे अन्तराल | जम्मा | पुरुष | महिला | लैङ्गिक अनुपात |
|------------------|-------|-------|-------|----------------|
| सबै उमेरको जम्मा | ४७९६ | २६५८ | २१३८ | १२४.३२ |
| ००-०४ वर्ष | ३५२ | २०५ | १४७ | १३९.४६ |
| ०५-०९ वर्ष | ४५३ | २५३ | २०० | १२६.५० |
| १०-१४ वर्ष | ५०२ | ३०३ | १९९ | १५२.२६ |
| १५-१९ वर्ष | ७०१ | ४५६ | २४५ | १८६.१२ |
| २०-२४ वर्ष | ६२६ | ३५१ | २७५ | १२७.६४ |
| २५-२९ वर्ष | ४५९ | २३५ | २२४ | १०४.९१ |

| ५ वर्षे अन्तराल | जम्मा | पुरुष | महिला | लैङ्गिक अनुपात |
|-----------------|-------|-------|-------|----------------|
| ३०-३४ वर्ष | ३८७ | २०१ | १८६ | १०८.०६ |
| ३५-३९ वर्ष | २७० | १३८ | १३२ | १०४.५५ |
| ४०-४४ वर्ष | २७८ | १४० | १३८ | १०१.४५ |
| ४५-४९ वर्ष | २१० | १११ | ९९ | ११२.१२ |
| ५०-५४ वर्ष | १६१ | ९२ | ६९ | १३३.३३ |
| ५५-५९ वर्ष | १२७ | ६० | ६७ | ८९.५५ |
| ६०-६४ वर्ष | ११६ | ५५ | ६१ | ९०.१६ |
| ६५-६९ वर्ष | ५६ | २२ | ३४ | ६४.७१ |
| ७०-७४ वर्ष | ५५ | २० | ३५ | ५७.१४ |
| ७५-७९ वर्ष | २७ | १० | १७ | ५८.८२ |
| ८०-८४ वर्ष | ५ | १ | ४ | २५.०० |
| ८५-८९ वर्ष | ८ | ४ | ४ | १००.०० |
| ९०-९४ वर्ष | ० | ० | ० | |
| ९५+ वर्ष | ३ | १ | २ | ५०.०० |

दिपायल सिलगढी नगरपालिका ५

| ५ वर्षे अन्तराल | जम्मा | पुरुष | महिला | लैङ्गिक अनुपात |
|------------------|-------|-------|-------|----------------|
| सबै उमेरको जम्मा | ३७४५ | १६२८ | २११७ | ७६.९० |
| ००-०४ वर्ष | ३७१ | २०७ | १६४ | १२६.२२ |
| ०५-०९ वर्ष | ४१८ | २०४ | २१४ | ९५.३३ |
| १०-१४ वर्ष | ४७५ | २३४ | २४१ | ९७.१० |
| १५-१९ वर्ष | ३८८ | १९४ | १९४ | १००.०० |
| २०-२४ वर्ष | ३२१ | ११६ | २०५ | ५६.५९ |
| २५-२९ वर्ष | २६० | ८८ | १७२ | ५१.१६ |
| ३०-३४ वर्ष | २३९ | ९१ | १४८ | ६१.४९ |
| ३५-३९ वर्ष | २०० | ७८ | १२२ | ६३.९३ |
| ४०-४४ वर्ष | १९६ | ७५ | १२१ | ६१.९८ |
| ४५-४९ वर्ष | १६२ | ७१ | ९१ | ७८.०२ |
| ५०-५४ वर्ष | १८४ | ६८ | ११६ | ५८.६२ |
| ५५-५९ वर्ष | १२५ | ५३ | ७२ | ७३.६१ |
| ६०-६४ वर्ष | १२२ | ५१ | ७१ | ७१.८३ |
| ६५-६९ वर्ष | ९३ | ३४ | ५९ | ५७.६३ |

| ५ वर्षे अन्तराल | जम्मा | पुरुष | महिला | लैङ्गिक अनुपात |
|-----------------|-------|-------|-------|----------------|
| ७०-७४ वर्ष | ९३ | ३१ | ६२ | ५०.०० |
| ७५-७९ वर्ष | ४६ | १५ | ३१ | ४८.३९ |
| ८०-८४ वर्ष | ३८ | ११ | २७ | ४०.७४ |
| ८५-८९ वर्ष | ९ | ४ | ५ | ८०.०० |
| ९०-९४ वर्ष | ३ | २ | १ | २००.०० |
| ९५+ वर्ष | २ | १ | १ | १००.०० |

दिपायल सिलगढी नगरपालिका ६

| ५ वर्षे अन्तराल | जम्मा | पुरुष | महिला | लैङ्गिक अनुपात |
|------------------|-------|-------|-------|----------------|
| सबै उमेरको जम्मा | ३२४१ | १७१७ | १५२४ | ११२.६६ |
| ००-०४ वर्ष | २३४ | १५२ | ८२ | १८५.३७ |
| ०५-०९ वर्ष | ३२६ | १७५ | १५१ | ११५.८९ |
| १०-१४ वर्ष | ३७१ | २१५ | १५६ | १३७.८२ |
| १५-१९ वर्ष | ३०७ | १७७ | १३० | १३६.१५ |
| २०-२४ वर्ष | ३२७ | १५६ | १७१ | ९१.२३ |
| २५-२९ वर्ष | ३२७ | १५७ | १७० | ९२.३५ |
| ३०-३४ वर्ष | २८६ | १३९ | १४७ | ९४.५६ |
| ३५-३९ वर्ष | २२९ | १२४ | १०५ | ११८.१० |
| ४०-४४ वर्ष | १८७ | ११६ | ७१ | १६३.३८ |
| ४५-४९ वर्ष | १३७ | ७२ | ६५ | ११०.७७ |
| ५०-५४ वर्ष | १५२ | ६५ | ८७ | ७४.७१ |
| ५५-५९ वर्ष | १०० | ५३ | ४७ | ११२.७७ |
| ६०-६४ वर्ष | ९३ | ४९ | ४४ | १११.३६ |
| ६५-६९ वर्ष | ५२ | २५ | २७ | ९२.५९ |
| ७०-७४ वर्ष | ५१ | २० | ३१ | ६४.५२ |
| ७५-७९ वर्ष | ३६ | १४ | २२ | ६३.६४ |
| ८०-८४ वर्ष | १४ | ५ | ९ | ५५.५६ |
| ८५-८९ वर्ष | १० | ३ | ७ | ४२.८६ |
| ९०-९४ वर्ष | १ | ० | १ | ०.०० |
| ९५+ वर्ष | १ | ० | १ | ०.०० |

दिपायल सिलगढी नगरपालिका ७

| ५ वर्षे अन्तराल | जम्मा | पुरुष | महिला | लैङ्गिक अनुपात |
|------------------|-------|-------|-------|----------------|
| सबै उमेरको जम्मा | ३५०७ | १४४३ | २०६४ | ६९.९१ |
| ००-०४ वर्ष | ४५२ | २५१ | २०१ | १२४.८८ |
| ०५-०९ वर्ष | ४६४ | २२० | २४४ | ९०.१६ |
| १०-१४ वर्ष | ४५८ | २२० | २३८ | ९२.४४ |
| १५-१९ वर्ष | ३९१ | १७५ | २१६ | ८१.०२ |
| २०-२४ वर्ष | २८४ | ९० | १९४ | ४६.३९ |
| २५-२९ वर्ष | २४४ | ६६ | १७८ | ३७.०८ |
| ३०-३४ वर्ष | १८६ | ६१ | १२५ | ४८.८० |
| ३५-३९ वर्ष | १५९ | ४४ | ११५ | ३८.२६ |
| ४०-४४ वर्ष | १८१ | ५६ | १२५ | ४४.८० |
| ४५-४९ वर्ष | १४७ | ४८ | ९९ | ४८.४८ |
| ५०-५४ वर्ष | १४८ | ६४ | ८४ | ७६.१९ |
| ५५-५९ वर्ष | ९१ | ३६ | ५५ | ६५.४५ |
| ६०-६४ वर्ष | ८५ | ३६ | ४९ | ७३.४७ |
| ६५-६९ वर्ष | ७६ | २७ | ४९ | ५५.१० |
| ७०-७४ वर्ष | ७१ | २९ | ४२ | ६९.०५ |
| ७५-७९ वर्ष | ३० | ६ | २४ | २५.०० |
| ८०-८४ वर्ष | ३० | ११ | १९ | ५७.८९ |
| ८५-८९ वर्ष | ५ | २ | ३ | ६६.६७ |
| ९०-९४ वर्ष | ४ | १ | ३ | ३३.३३ |
| ९५+ वर्ष | १ | ० | १ | ०.०० |

दिपायल सिलगढी नगरपालिका ८

| ५ वर्षे अन्तराल | जम्मा | पुरुष | महिला | लैङ्गिक अनुपात |
|------------------|-------|-------|-------|----------------|
| सबै उमेरको जम्मा | ३८१४ | १६४४ | २१७० | ७५.७६ |
| ००-०४ वर्ष | ५१३ | २८८ | २२५ | १२८.०० |
| ०५-०९ वर्ष | ५३० | २७० | २६० | १०३.८५ |
| १०-१४ वर्ष | ५८३ | २९१ | २९२ | ९९.६६ |
| १५-१९ वर्ष | ३९९ | १७२ | २२७ | ७५.७७ |
| २०-२४ वर्ष | २७६ | ९१ | १८५ | ४९.१९ |
| २५-२९ वर्ष | २४० | ६८ | १७२ | ३९.५३ |

| ५ वर्षे अन्तराल | जम्मा | पुरुष | महिला | लैङ्गिक अनुपात |
|-----------------|-------|-------|-------|----------------|
| ३०-३४ वर्ष | १८७ | ५४ | १३३ | ४०.६० |
| ३५-३९ वर्ष | १४४ | ५० | ९४ | ५३.१९ |
| ४०-४४ वर्ष | १६३ | ५३ | ११० | ४८.१८ |
| ४५-४९ वर्ष | १६९ | ६५ | १०४ | ६२.५० |
| ५०-५४ वर्ष | १६१ | ६१ | १०० | ६१.०० |
| ५५-५९ वर्ष | ९७ | ४३ | ५४ | ७९.६३ |
| ६०-६४ वर्ष | ११२ | ४० | ७२ | ५५.५६ |
| ६५-६९ वर्ष | ७६ | ३६ | ४० | ९०.०० |
| ७०-७४ वर्ष | ७२ | २८ | ४४ | ६३.६४ |
| ७५-७९ वर्ष | ४० | १२ | २८ | ४२.८६ |
| ८०-८४ वर्ष | ४० | १५ | २५ | ६०.०० |
| ८५-८९ वर्ष | ६ | ३ | ३ | १००.०० |
| ९०-९४ वर्ष | ३ | २ | १ | २००.०० |
| ९५+ वर्ष | ३ | २ | १ | २००.०० |

दिपायल सिलगढी नगरपालिका ९

| ५ वर्षे अन्तराल | जम्मा | पुरुष | महिला | लैङ्गिक अनुपात |
|------------------|-------|-------|-------|----------------|
| सबै उमेरको जम्मा | ३८५७ | १७१४ | २१४३ | ७९.९८ |
| ००-०४ वर्ष | ५५२ | २९८ | २५४ | ११७.३२ |
| ०५-०९ वर्ष | ५६७ | २७४ | २९३ | ९३.५२ |
| १०-१४ वर्ष | ५४७ | २६२ | २८५ | ९१.९३ |
| १५-१९ वर्ष | ३७५ | १६७ | २०८ | ८०.२९ |
| २०-२४ वर्ष | ३२४ | ११३ | २११ | ५३.५५ |
| २५-२९ वर्ष | २४५ | ९६ | १४९ | ६४.४३ |
| ३०-३४ वर्ष | २३० | ७७ | १५३ | ५०.३३ |
| ३५-३९ वर्ष | १८२ | ७६ | १०६ | ७१.७० |
| ४०-४४ वर्ष | १५८ | ६६ | ९२ | ७१.७४ |
| ४५-४९ वर्ष | १५२ | ६५ | ८७ | ७४.७१ |
| ५०-५४ वर्ष | ११५ | ४५ | ७० | ६४.२९ |
| ५५-५९ वर्ष | ११२ | ५१ | ६१ | ८३.६१ |
| ६०-६४ वर्ष | ९६ | ३८ | ५८ | ६५.५२ |
| ६५-६९ वर्ष | ८४ | ३७ | ४७ | ७८.७२ |

| ५ वर्षे अन्तराल | जम्मा | पुरुष | महिला | लैङ्गिक अनुपात |
|-----------------|-------|-------|-------|----------------|
| ७०-७४ वर्ष | ७५ | २९ | ४६ | ६३.०४ |
| ७५-७९ वर्ष | ३२ | १७ | १५ | ११३.३३ |
| ८०-८४ वर्ष | ८ | २ | ६ | ३३.३३ |
| ८५-८९ वर्ष | १ | १ | ० | |
| ९०-९४ वर्ष | २ | ० | २ | ०.०० |
| ९५+ वर्ष | ० | ० | ० | |

के.आई.सिंह गाउँपालिका

| ५ वर्षे अन्तराल | जम्मा | पुरुष | महिला | लैङ्गिक अनुपात |
|------------------|-------|-------|-------|----------------|
| सबै उमेरको जम्मा | २०७३६ | ८९९० | ११७४६ | ७६.५४ |
| ००-०४ वर्ष | २२५५ | ११८५ | १०७० | ११०.७५ |
| ०५-०९ वर्ष | २६०४ | १३४० | १२६४ | १०६.०१ |
| १०-१४ वर्ष | २८६२ | १४४९ | १४१३ | १०२.५५ |
| १५-१९ वर्ष | २४१६ | ११०० | १३१६ | ८३.५९ |
| २०-२४ वर्ष | १७८१ | ६५१ | ११३० | ५७.६१ |
| २५-२९ वर्ष | १२७३ | ४४९ | ८२४ | ५४.४९ |
| ३०-३४ वर्ष | १०२७ | ३५७ | ६७० | ५३.२८ |
| ३५-३९ वर्ष | १०३६ | ३३२ | ७०४ | ४७.१६ |
| ४०-४४ वर्ष | ९९९ | ३२५ | ६७४ | ४८.२२ |
| ४५-४९ वर्ष | ८४१ | ३१६ | ५२५ | ६०.१९ |
| ५०-५४ वर्ष | ८६५ | ३५० | ५१५ | ६७.९६ |
| ५५-५९ वर्ष | ६७० | २९१ | ३७९ | ७६.७८ |
| ६०-६४ वर्ष | ६९३ | २७२ | ४२१ | ६४.६१ |
| ६५-६९ वर्ष | ४९२ | २१९ | २७३ | ८०.२२ |
| ७०-७४ वर्ष | ५१६ | १९८ | ३१८ | ६२.२६ |
| ७५-७९ वर्ष | २३३ | ९४ | १३९ | ६७.६३ |
| ८०-८४ वर्ष | १०७ | ४४ | ६३ | ६९.८४ |
| ८५-८९ वर्ष | ३५ | १३ | २२ | ५९.०९ |
| ९०-९४ वर्ष | १८ | ४ | १४ | २८.५७ |
| ९५+ वर्ष | १३ | १ | १२ | ८.३३ |

के.आई.सिंह गाउँपालिका १

| ५ वर्षे अन्तराल | जम्मा | पुरुष | महिला | लैङ्गिक अनुपात |
|------------------|-------|-------|-------|----------------|
| सबै उमेरको जम्मा | २३१८ | ९९९ | १३१९ | ७५.७४ |
| ००-०४ वर्ष | २४९ | १३१ | ११८ | १११.०२ |
| ०५-०९ वर्ष | २७९ | १४६ | १३३ | १०९.७७ |
| १०-१४ वर्ष | ३४८ | १७९ | १६९ | १०५.९२ |
| १५-१९ वर्ष | ३०७ | १४३ | १६४ | ८७.२० |
| २०-२४ वर्ष | २०२ | ६९ | १३३ | ५१.८८ |
| २५-२९ वर्ष | १३२ | ३९ | ९३ | ४१.९४ |
| ३०-३४ वर्ष | १०३ | ३५ | ६८ | ५१.४७ |
| ३५-३९ वर्ष | ११५ | ३३ | ८२ | ४०.२४ |
| ४०-४४ वर्ष | ११४ | ३६ | ७८ | ४६.१५ |
| ४५-४९ वर्ष | ९१ | ३५ | ५६ | ६२.५० |
| ५०-५४ वर्ष | ८९ | ३७ | ५२ | ७१.१५ |
| ५५-५९ वर्ष | ९६ | ३६ | ६० | ६०.०० |
| ६०-६४ वर्ष | ७२ | ३४ | ३८ | ८९.४७ |
| ६५-६९ वर्ष | ४३ | १७ | २६ | ६५.३८ |
| ७०-७४ वर्ष | ४७ | २१ | २६ | ८०.७७ |
| ७५-७९ वर्ष | १९ | ५ | १४ | ३५.७१ |
| ८०-८४ वर्ष | ७ | १ | ६ | १६.६७ |
| ८५-८९ वर्ष | ३ | २ | १ | २००.०० |
| ९०-९४ वर्ष | १ | ० | १ | ०.०० |
| ९५+ वर्ष | १ | ० | १ | ०.०० |

के.आई.सिंह गाउँपालिका २

| ५ वर्षे अन्तराल | जम्मा | पुरुष | महिला | लैङ्गिक अनुपात |
|------------------|-------|-------|-------|----------------|
| सबै उमेरको जम्मा | ३१२८ | १३६९ | १७५९ | ७७.८३ |
| ००-०४ वर्ष | ३२५ | १७४ | १५१ | ११५.२३ |
| ०५-०९ वर्ष | ४०० | १९२ | २०८ | ९२.३१ |
| १०-१४ वर्ष | ४५२ | २०५ | २४७ | ८३.०० |
| १५-१९ वर्ष | ३७३ | १७१ | २०२ | ८४.६५ |
| २०-२४ वर्ष | २६७ | ११५ | १५२ | ७५.६६ |
| २५-२९ वर्ष | १७८ | ६८ | ११० | ६१.८२ |

| ५ वर्षे अन्तराल | जम्मा | पुरुष | महिला | लैङ्गिक अनुपात |
|-----------------|-------|-------|-------|----------------|
| ३०-३४ वर्ष | १२६ | ३८ | ८८ | ४३.१८ |
| ३५-३९ वर्ष | १४६ | ५३ | ९३ | ५६.९९ |
| ४०-४४ वर्ष | १४५ | ५२ | ९३ | ५५.९१ |
| ४५-४९ वर्ष | १६२ | ५५ | १०७ | ५१.४० |
| ५०-५४ वर्ष | १४५ | ६४ | ८१ | ७९.०१ |
| ५५-५९ वर्ष | ८६ | ४९ | ३७ | १३२.४३ |
| ६०-६४ वर्ष | ८३ | ३२ | ५१ | ६२.७५ |
| ६५-६९ वर्ष | ८२ | ४१ | ४१ | १००.०० |
| ७०-७४ वर्ष | ८४ | २८ | ५६ | ५०.०० |
| ७५-७९ वर्ष | ४७ | १८ | २९ | ६२.०७ |
| ८०-८४ वर्ष | १९ | ११ | ८ | १३७.५० |
| ८५-८९ वर्ष | ६ | २ | ४ | ५०.०० |
| ९०-९४ वर्ष | २ | १ | १ | १००.०० |
| ९५+ वर्ष | ० | ० | ० | |

के.आई.सिंह गाउँपालिका ३

| ५ वर्षे अन्तराल | जम्मा | पुरुष | महिला | लैङ्गिक अनुपात |
|------------------|-------|-------|-------|----------------|
| सबै उमेरको जम्मा | ३५३० | १५४५ | १९८५ | ७७.८३ |
| ००-०४ वर्ष | ४१७ | २०७ | २१० | ९८.५७ |
| ०५-०९ वर्ष | ४८० | २४७ | २३३ | १०६.०१ |
| १०-१४ वर्ष | ५१४ | २८१ | २३३ | १२०.६० |
| १५-१९ वर्ष | ३७९ | १७८ | २०१ | ८८.५६ |
| २०-२४ वर्ष | २८९ | १०१ | १८८ | ५३.७२ |
| २५-२९ वर्ष | १७७ | ६५ | ११२ | ५८.०४ |
| ३०-३४ वर्ष | १९१ | ५९ | १३२ | ४४.७० |
| ३५-३९ वर्ष | १८४ | ६४ | १२० | ५३.३३ |
| ४०-४४ वर्ष | १४६ | ४७ | ९९ | ४७.४७ |
| ४५-४९ वर्ष | १३६ | ५५ | ८१ | ६७.९० |
| ५०-५४ वर्ष | १३९ | ४७ | ९२ | ५१.०९ |
| ५५-५९ वर्ष | १०६ | ४२ | ६४ | ६५.६३ |
| ६०-६४ वर्ष | १२१ | ५६ | ६५ | ८६.१५ |
| ६५-६९ वर्ष | ८५ | ३३ | ५२ | ६३.४६ |

| ५ वर्षे अन्तराल | जम्मा | पुरुष | महिला | लैङ्गिक अनुपात |
|-----------------|-------|-------|-------|----------------|
| ७०-७४ वर्ष | १०८ | ४१ | ६७ | ६१.१९ |
| ७५-७९ वर्ष | ३८ | १६ | २२ | ७२.७३ |
| ८०-८४ वर्ष | १४ | ४ | १० | ४०.०० |
| ८५-८९ वर्ष | १ | १ | ० | |
| ९०-९४ वर्ष | २ | ० | २ | ०.०० |
| ९५+ वर्ष | ३ | १ | २ | ५०.०० |

के.आई.सिंह गाउँपालिका ४

| ५ वर्षे अन्तराल | जम्मा | पुरुष | महिला | लैङ्गिक अनुपात |
|------------------|-------|-------|-------|----------------|
| सबै उमेरको जम्मा | ४११५ | १७७१ | २३४४ | ७५.५५ |
| ००-०४ वर्ष | ४६९ | २५१ | २१८ | ११५.१४ |
| ०५-०९ वर्ष | ४९२ | २७२ | २२० | १२३.६४ |
| १०-१४ वर्ष | ५३२ | २६८ | २६४ | १०१.५२ |
| १५-१९ वर्ष | ४३५ | १८७ | २४८ | ७५.४० |
| २०-२४ वर्ष | ३५९ | १२० | २३९ | ५०.२१ |
| २५-२९ वर्ष | ३०२ | १०३ | १९९ | ५१.७६ |
| ३०-३४ वर्ष | २२० | ७२ | १४८ | ४८.६५ |
| ३५-३९ वर्ष | २२८ | ७३ | १५५ | ४७.१० |
| ४०-४४ वर्ष | १९९ | ६४ | १३५ | ४७.४१ |
| ४५-४९ वर्ष | १४६ | ६६ | ८० | ८२.५० |
| ५०-५४ वर्ष | १६६ | ७३ | ९३ | ७८.४९ |
| ५५-५९ वर्ष | १३१ | ५४ | ७७ | ७०.१३ |
| ६०-६४ वर्ष | १३४ | ४७ | ८७ | ५४.०२ |
| ६५-६९ वर्ष | १०६ | ४३ | ६३ | ६८.२५ |
| ७०-७४ वर्ष | १०५ | ४३ | ६२ | ६९.३५ |
| ७५-७९ वर्ष | ४६ | १७ | २९ | ५८.६२ |
| ८०-८४ वर्ष | ३० | १४ | १६ | ८७.५० |
| ८५-८९ वर्ष | १० | ३ | ७ | ४२.८६ |
| ९०-९४ वर्ष | ४ | १ | ३ | ३३.३३ |
| ९५+ वर्ष | १ | ० | १ | ०.०० |

के.आई.सिंह गाउँपालिका ५

| ५ वर्षे अन्तराल | जम्मा | पुरुष | महिला | लैङ्गिक अनुपात |
|------------------|-------|-------|-------|----------------|
| सबै उमेरको जम्मा | २९९६ | १२५२ | १७४४ | ७१.७९ |
| ००-०४ वर्ष | ३२९ | १६८ | १६१ | १०४.३५ |
| ०५-०९ वर्ष | ३७० | १७४ | १९६ | ८८.७८ |
| १०-१४ वर्ष | ४१८ | २०८ | २१० | ९९.०५ |
| १५-१९ वर्ष | ३६१ | १६० | २०१ | ७९.६० |
| २०-२४ वर्ष | २५८ | ९३ | १६५ | ५६.३६ |
| २५-२९ वर्ष | १७६ | ५१ | १२५ | ४०.८० |
| ३०-३४ वर्ष | १५७ | ६३ | ९४ | ६७.०२ |
| ३५-३९ वर्ष | १३४ | ४४ | ९० | ४८.८९ |
| ४०-४४ वर्ष | १५३ | ४८ | १०५ | ४५.७१ |
| ४५-४९ वर्ष | १०७ | ३४ | ७३ | ४६.५८ |
| ५०-५४ वर्ष | ११६ | ४२ | ७४ | ५६.७६ |
| ५५-५९ वर्ष | १०२ | ४४ | ५८ | ७५.८६ |
| ६०-६४ वर्ष | १२४ | ४० | ८४ | ४७.६२ |
| ६५-६९ वर्ष | ७७ | ३६ | ४१ | ८७.८० |
| ७०-७४ वर्ष | ६४ | २६ | ३८ | ६८.४२ |
| ७५-७९ वर्ष | २४ | १२ | १२ | १००.०० |
| ८०-८४ वर्ष | १४ | ४ | १० | ४०.०० |
| ८५-८९ वर्ष | ७ | ५ | २ | २५०.०० |
| ९०-९४ वर्ष | १ | ० | १ | ०.०० |
| ९५+ वर्ष | ४ | ० | ४ | ०.०० |

के.आई.सिंह गाउँपालिका ६

| ५ वर्षे अन्तराल | जम्मा | पुरुष | महिला | लैङ्गिक अनुपात |
|------------------|-------|-------|-------|----------------|
| सबै उमेरको जम्मा | २३५१ | ९९३ | १३५८ | ७३.१२ |
| ००-०४ वर्ष | २४८ | १३४ | ११४ | ११७.५४ |
| ०५-०९ वर्ष | ३०६ | १६७ | १३९ | १२०.१४ |
| १०-१४ वर्ष | ३२१ | १५० | १७१ | ८७.७२ |
| १५-१९ वर्ष | २६५ | १२७ | १३८ | ९२.०३ |
| २०-२४ वर्ष | २०३ | ७१ | १३२ | ५३.७९ |
| २५-२९ वर्ष | १५५ | ५८ | ९७ | ५९.७९ |

| ५ वर्षे अन्तराल | जम्मा | पुरुष | महिला | लैङ्गिक अनुपात |
|-----------------|-------|-------|-------|----------------|
| ३०-३४ वर्ष | ११५ | ३८ | ७७ | ४९.३५ |
| ३५-३९ वर्ष | ८५ | १६ | ६९ | २३.१९ |
| ४०-४४ वर्ष | १२० | २९ | ९१ | ३१.८७ |
| ४५-४९ वर्ष | १०० | ३० | ७० | ४२.८६ |
| ५०-५४ वर्ष | ९७ | ४१ | ५६ | ७३.२१ |
| ५५-५९ वर्ष | ७० | २५ | ४५ | ५५.५६ |
| ६०-६४ वर्ष | ८० | ३३ | ४७ | ७०.२१ |
| ६५-६९ वर्ष | ६० | २९ | ३१ | ९३.५५ |
| ७०-७४ वर्ष | ५९ | २१ | ३८ | ५५.२६ |
| ७५-७९ वर्ष | ४१ | १८ | २३ | ७८.२६ |
| ८०-८४ वर्ष | १३ | ६ | ७ | ८५.७१ |
| ८५-८९ वर्ष | ५ | ० | ५ | ०.०० |
| ९०-९४ वर्ष | ४ | ० | ४ | ०.०० |
| ९५+ वर्ष | ४ | ० | ४ | ०.०० |

के.आई.सिंह गाउँपालिका ७

| ५ वर्षे अन्तराल | जम्मा | पुरुष | महिला | लैङ्गिक अनुपात |
|------------------|-------|-------|-------|----------------|
| सबै उमेरको जम्मा | २२९८ | १०६१ | १२३७ | ८५.७७ |
| ००-०४ वर्ष | २१८ | १२० | ९८ | १२२.४५ |
| ०५-०९ वर्ष | २७७ | १४२ | १३५ | १०५.१९ |
| १०-१४ वर्ष | २७७ | १५८ | ११९ | १३२.७७ |
| १५-१९ वर्ष | २९६ | १३४ | १६२ | ८२.७२ |
| २०-२४ वर्ष | २०३ | ८२ | १२१ | ६७.७७ |
| २५-२९ वर्ष | १५३ | ६५ | ८८ | ७३.८६ |
| ३०-३४ वर्ष | ११५ | ५२ | ६३ | ८२.५४ |
| ३५-३९ वर्ष | १४४ | ४९ | ९५ | ५१.५८ |
| ४०-४४ वर्ष | १२२ | ४९ | ७३ | ६७.१२ |
| ४५-४९ वर्ष | ९९ | ४१ | ५८ | ७०.६९ |
| ५०-५४ वर्ष | ११३ | ४६ | ६७ | ६८.६६ |
| ५५-५९ वर्ष | ७९ | ४१ | ३८ | १०७.८९ |
| ६०-६४ वर्ष | ७९ | ३० | ४९ | ६१.२२ |
| ६५-६९ वर्ष | ३९ | २० | १९ | १०५.२६ |

| ५ वर्षे अन्तराल | जम्मा | पुरुष | महिला | लैङ्गिक अनुपात |
|-----------------|-------|-------|-------|----------------|
| ७०-७४ वर्ष | ४९ | १८ | ३१ | ५८.०६ |
| ७५-७९ वर्ष | १८ | ८ | १० | ८०.०० |
| ८०-८४ वर्ष | १० | ४ | ६ | ६६.६७ |
| ८५-८९ वर्ष | ३ | ० | ३ | ०.०० |
| ९०-९४ वर्ष | ४ | २ | २ | १००.०० |
| ९५+ वर्ष | ० | ० | ० | |

बोगटान फुडिसल गाउँपालिका

| ५ वर्षे अन्तराल | जम्मा | पुरुष | महिला | लैङ्गिक अनुपात |
|------------------|-------|-------|-------|----------------|
| सबै उमेरको जम्मा | १५५४० | ७२५९ | ८२८१ | ८७.६६ |
| ००-०४ वर्ष | १८५९ | ९८९ | ८७० | ११३.६८ |
| ०५-०९ वर्ष | १८७२ | ९२० | ९५२ | ९६.६४ |
| १०-१४ वर्ष | २११७ | १०६७ | १०५० | १०१.६२ |
| १५-१९ वर्ष | १६९६ | ७७४ | ९२२ | ८३.९५ |
| २०-२४ वर्ष | १३२५ | ५३९ | ७८६ | ६८.५८ |
| २५-२९ वर्ष | ११०२ | ४९९ | ६०३ | ८२.७५ |
| ३०-३४ वर्ष | ८४७ | ३७२ | ४७५ | ७८.३२ |
| ३५-३९ वर्ष | ८६२ | ३५५ | ५०७ | ७०.०२ |
| ४०-४४ वर्ष | ७४३ | ३१३ | ४३० | ७२.७९ |
| ४५-४९ वर्ष | ६८२ | ३१० | ३७२ | ८३.३३ |
| ५०-५४ वर्ष | ६४६ | ३१९ | ३२७ | ९७.५५ |
| ५५-५९ वर्ष | ५०४ | २३८ | २६६ | ८९.४७ |
| ६०-६४ वर्ष | ४३७ | १९१ | २४६ | ७७.६४ |
| ६५-६९ वर्ष | ३६१ | १५७ | २०४ | ७६.९६ |
| ७०-७४ वर्ष | ३०७ | १३७ | १७० | ८०.५९ |
| ७५-७९ वर्ष | ११६ | ६० | ५६ | १०७.१४ |
| ८०-८४ वर्ष | ३३ | १० | २३ | ४३.४८ |
| ८५-८९ वर्ष | १३ | ५ | ८ | ६२.५० |
| ९०-९४ वर्ष | ११ | ४ | ७ | ५७.१४ |
| ९५+ वर्ष | ७ | ० | ७ | ०.०० |

बोगटान फुडिसल गाउँपालिका १

| ५ वर्षे अन्तराल | जम्मा | पुरुष | महिला | लैङ्गिक अनुपात |
|------------------|-------|-------|-------|----------------|
| सबै उमेरको जम्मा | २८८२ | १४३८ | १४४४ | ९९.५८ |
| ००-०४ वर्ष | ३०० | १५४ | १४६ | १०५.४८ |
| ०५-०९ वर्ष | ३४८ | १७७ | १७१ | १०३.५१ |
| १०-१४ वर्ष | ४०६ | २०८ | १९८ | १०५.०५ |
| १५-१९ वर्ष | ३१० | १५७ | १५३ | १०२.६१ |
| २०-२४ वर्ष | २५० | ११४ | १३६ | ८३.८२ |
| २५-२९ वर्ष | २१५ | ११७ | ९८ | ११९.३९ |
| ३०-३४ वर्ष | १६९ | ७९ | ९० | ८७.७८ |
| ३५-३९ वर्ष | १७१ | ७४ | ९७ | ७६.२९ |
| ४०-४४ वर्ष | १७६ | ८४ | ९२ | ९१.३० |
| ४५-४९ वर्ष | १४१ | ७५ | ६६ | ११३.६४ |
| ५०-५४ वर्ष | ९७ | ५९ | ३८ | १५५.२६ |
| ५५-५९ वर्ष | ७५ | ३५ | ४० | ८७.५० |
| ६०-६४ वर्ष | ८० | ३६ | ४४ | ८१.८२ |
| ६५-६९ वर्ष | ६५ | २४ | ४१ | ५८.५४ |
| ७०-७४ वर्ष | ४० | २३ | १७ | १३५.२९ |
| ७५-७९ वर्ष | २६ | १७ | ९ | १८८.८९ |
| ८०-८४ वर्ष | ७ | ३ | ४ | ७५.०० |
| ८५-८९ वर्ष | ४ | ० | ४ | ०.०० |
| ९०-९४ वर्ष | २ | २ | ० | |
| ९५+ वर्ष | ० | ० | ० | |

बोगटान फुडिसल गाउँपालिका २

| ५ वर्षे अन्तराल | जम्मा | पुरुष | महिला | लैङ्गिक अनुपात |
|------------------|-------|-------|-------|----------------|
| सबै उमेरको जम्मा | १५०५ | ७१३ | ७९२ | ९०.०३ |
| ००-०४ वर्ष | १७७ | १०१ | ७६ | १३२.८९ |
| ०५-०९ वर्ष | १७६ | ८४ | ९२ | ९१.३० |
| १०-१४ वर्ष | २०९ | ९० | ११९ | ७५.६३ |
| १५-१९ वर्ष | १४४ | ७४ | ७० | १०५.७१ |
| २०-२४ वर्ष | १२३ | ४४ | ७९ | ५५.७० |
| २५-२९ वर्ष | ११५ | ५१ | ६४ | ७९.६९ |

| ५ वर्षे अन्तराल | जम्मा | पुरुष | महिला | लैङ्गिक अनुपात |
|-----------------|-------|-------|-------|----------------|
| ३०-३४ वर्ष | ८६ | ३८ | ४८ | ७९.१७ |
| ३५-३९ वर्ष | ८७ | ४६ | ४१ | ११२.२० |
| ४०-४४ वर्ष | ६८ | २९ | ३९ | ७४.३६ |
| ४५-४९ वर्ष | ५६ | २८ | २८ | १००.०० |
| ५०-५४ वर्ष | ७५ | ३७ | ३८ | ९७.३७ |
| ५५-५९ वर्ष | ५४ | २७ | २७ | १००.०० |
| ६०-६४ वर्ष | ४५ | २१ | २४ | ८७.५० |
| ६५-६९ वर्ष | ४६ | १८ | २८ | ६४.२९ |
| ७०-७४ वर्ष | ३१ | १७ | १४ | १२१.४३ |
| ७५-७९ वर्ष | १० | ७ | ३ | २३३.३३ |
| ८०-८४ वर्ष | ० | ० | ० | |
| ८५-८९ वर्ष | १ | ० | १ | ०.०० |
| ९०-९४ वर्ष | १ | १ | ० | |
| ९५+ वर्ष | १ | ० | १ | ०.०० |

बोगटान फुडिसल गाउँपालिका ३

| ५ वर्षे अन्तराल | जम्मा | पुरुष | महिला | लैङ्गिक अनुपात |
|------------------|-------|-------|-------|----------------|
| सबै उमेरको जम्मा | १६९३ | ७७५ | ९१८ | ८४.४२ |
| ००-०४ वर्ष | २२३ | ११२ | १११ | १००.९० |
| ०५-०९ वर्ष | २०४ | ९३ | १११ | ८३.७८ |
| १०-१४ वर्ष | २७४ | १४० | १३४ | १०४.४८ |
| १५-१९ वर्ष | १५७ | ५५ | १०२ | ५३.९२ |
| २०-२४ वर्ष | १३० | ४६ | ८४ | ५४.७६ |
| २५-२९ वर्ष | १०९ | ५० | ५९ | ८४.७५ |
| ३०-३४ वर्ष | ८५ | ४० | ४५ | ८८.८९ |
| ३५-३९ वर्ष | ९६ | ४३ | ५३ | ८१.१३ |
| ४०-४४ वर्ष | ७९ | ४२ | ३७ | ११३.५१ |
| ४५-४९ वर्ष | ८२ | ३५ | ४७ | ७४.४७ |
| ५०-५४ वर्ष | ७० | ४० | ३० | १३३.३३ |
| ५५-५९ वर्ष | ३६ | १५ | २१ | ७१.४३ |
| ६०-६४ वर्ष | ६५ | ३४ | ३१ | १०९.६८ |
| ६५-६९ वर्ष | ३४ | १४ | २० | ७०.०० |

| ५ वर्षे अन्तराल | जम्मा | पुरुष | महिला | लैङ्गिक अनुपात |
|-----------------|-------|-------|-------|----------------|
| ७०-७४ वर्ष | ३१ | १० | २१ | ४७.६२ |
| ७५-७९ वर्ष | १३ | ५ | ८ | ६२.५० |
| ८०-८४ वर्ष | ३ | ० | ३ | ०.०० |
| ८५-८९ वर्ष | १ | १ | ० | |
| ९०-९४ वर्ष | १ | ० | १ | ०.०० |
| ९५+ वर्ष | ० | ० | ० | |

बोगटान फुडिसल गाउँपालिका ४

| ५ वर्षे अन्तराल | जम्मा | पुरुष | महिला | लैङ्गिक अनुपात |
|------------------|-------|-------|-------|----------------|
| सबै उमेरको जम्मा | २८९७ | १३४३ | १५५४ | ८६.४२ |
| ००-०४ वर्ष | ३९४ | २०४ | १९० | १०७.३७ |
| ०५-०९ वर्ष | ३५४ | १८२ | १७२ | १०५.८१ |
| १०-१४ वर्ष | ४२८ | २२५ | २०३ | ११०.८४ |
| १५-१९ वर्ष | ३१९ | १४३ | १७६ | ८१.२५ |
| २०-२४ वर्ष | २६४ | १०९ | १५५ | ७०.३२ |
| २५-२९ वर्ष | १७६ | ७३ | १०३ | ७०.८७ |
| ३०-३४ वर्ष | १३८ | ५५ | ८३ | ६६.२७ |
| ३५-३९ वर्ष | १४७ | ४८ | ९९ | ४८.४८ |
| ४०-४४ वर्ष | १३४ | ४७ | ८७ | ५४.०२ |
| ४५-४९ वर्ष | १२२ | ५८ | ६४ | ९०.६३ |
| ५०-५४ वर्ष | ११२ | ५८ | ५४ | १०७.४१ |
| ५५-५९ वर्ष | ९२ | ४५ | ४७ | ९५.७४ |
| ६०-६४ वर्ष | ७७ | ३३ | ४४ | ७५.०० |
| ६५-६९ वर्ष | ७१ | ३४ | ३७ | ९१.८९ |
| ७०-७४ वर्ष | ४६ | १६ | ३० | ५३.३३ |
| ७५-७९ वर्ष | १७ | ११ | ६ | १८३.३३ |
| ८०-८४ वर्ष | ३ | २ | १ | २००.०० |
| ८५-८९ वर्ष | ० | ० | ० | |
| ९०-९४ वर्ष | ० | ० | ० | |
| ९५+ वर्ष | ३ | ० | ३ | ०.०० |

बोगटान फुडिसल गाउँपालिका ५

| ५ वर्षे अन्तराल | जम्मा | पुरुष | महिला | लैङ्गिक अनुपात |
|------------------|-------|-------|-------|----------------|
| सबै उमेरको जम्मा | १८१६ | ८३९ | ९७७ | ८५.८८ |
| ००-०४ वर्ष | २३९ | १२२ | ११७ | १०४.२७ |
| ०५-०९ वर्ष | २२४ | १०४ | १२० | ८६.६७ |
| १०-१४ वर्ष | १९१ | १०० | ९१ | १०९.८९ |
| १५-१९ वर्ष | २१५ | १०४ | १११ | ९३.६९ |
| २०-२४ वर्ष | १६० | ६९ | ९१ | ७५.८२ |
| २५-२९ वर्ष | १४७ | ५४ | ९३ | ५८.०६ |
| ३०-३४ वर्ष | ११९ | ४८ | ७१ | ६७.६१ |
| ३५-३९ वर्ष | १०२ | ५० | ५२ | ९६.१५ |
| ४०-४४ वर्ष | ५८ | २७ | ३१ | ८७.१० |
| ४५-४९ वर्ष | ८५ | ३७ | ४८ | ७७.०८ |
| ५०-५४ वर्ष | ८९ | ४१ | ४८ | ८५.४२ |
| ५५-५९ वर्ष | ७८ | ३७ | ४१ | ९०.२४ |
| ६०-६४ वर्ष | ३९ | १३ | २६ | ५०.०० |
| ६५-६९ वर्ष | ३० | १७ | १३ | १३०.७७ |
| ७०-७४ वर्ष | २८ | १३ | १५ | ८६.६७ |
| ७५-७९ वर्ष | ६ | १ | ५ | २०.०० |
| ८०-८४ वर्ष | ० | ० | ० | |
| ८५-८९ वर्ष | १ | १ | ० | |
| ९०-९४ वर्ष | ४ | १ | ३ | ३३.३३ |
| ९५+ वर्ष | १ | ० | १ | ०.०० |

बोगटान फुडिसल गाउँपालिका ६

| ५ वर्षे अन्तराल | जम्मा | पुरुष | महिला | लैङ्गिक अनुपात |
|------------------|-------|-------|-------|----------------|
| सबै उमेरको जम्मा | २४३९ | १०४० | १३९९ | ७४.३४ |
| ००-०४ वर्ष | ३०७ | १७५ | १३२ | १३२.५८ |
| ०५-०९ वर्ष | ३१९ | १६० | १५९ | १००.६३ |
| १०-१४ वर्ष | ३२८ | १६१ | १६७ | ९६.४१ |
| १५-१९ वर्ष | २८१ | १२० | १६१ | ७४.५३ |
| २०-२४ वर्ष | १८६ | ६२ | १२४ | ५०.०० |
| २५-२९ वर्ष | १६९ | ६३ | १०६ | ५९.४३ |

| ५ वर्षे अन्तराल | जम्मा | पुरुष | महिला | लैङ्गिक अनुपात |
|-----------------|-------|-------|-------|----------------|
| ३०-३४ वर्ष | १२२ | ४४ | ७८ | ५६.४१ |
| ३५-३९ वर्ष | ११९ | २९ | ९० | ३२.२२ |
| ४०-४४ वर्ष | १०४ | ३३ | ७१ | ४६.४८ |
| ४५-४९ वर्ष | ८० | २३ | ५७ | ४०.३५ |
| ५०-५४ वर्ष | ८९ | ३० | ५९ | ५०.८५ |
| ५५-५९ वर्ष | ८१ | ३४ | ४७ | ७२.३४ |
| ६०-६४ वर्ष | ६५ | २५ | ४० | ६२.५० |
| ६५-६९ वर्ष | ६४ | २९ | ३५ | ८२.८६ |
| ७०-७४ वर्ष | ७९ | ३७ | ४२ | ८८.१० |
| ७५-७९ वर्ष | २६ | १२ | १४ | ८५.७१ |
| ८०-८४ वर्ष | १२ | १ | ११ | ९.०९ |
| ८५-८९ वर्ष | ४ | २ | २ | १००.०० |
| ९०-९४ वर्ष | ३ | ० | ३ | ०.०० |
| ९५+ वर्ष | १ | ० | १ | ०.०० |

बोगटान फुडिसल गाउँपालिका ७

| ५ वर्षे अन्तराल | जम्मा | पुरुष | महिला | लैङ्गिक अनुपात |
|------------------|-------|-------|-------|----------------|
| सबै उमेरको जम्मा | २३०८ | ११११ | ११९७ | ९२.८२ |
| ००-०४ वर्ष | २१९ | १२१ | ९८ | १२३.४७ |
| ०५-०९ वर्ष | २४७ | १२० | १२७ | ९४.४९ |
| १०-१४ वर्ष | २८१ | १४३ | १३८ | १०३.६२ |
| १५-१९ वर्ष | २७० | १२१ | १४९ | ८१.२१ |
| २०-२४ वर्ष | २१२ | ९५ | ११७ | ८१.२० |
| २५-२९ वर्ष | १७१ | ९१ | ८० | ११३.७५ |
| ३०-३४ वर्ष | १२८ | ६८ | ६० | ११३.३३ |
| ३५-३९ वर्ष | १४० | ६५ | ७५ | ८६.६७ |
| ४०-४४ वर्ष | १२४ | ५१ | ७३ | ६९.८६ |
| ४५-४९ वर्ष | ११६ | ५४ | ६२ | ८७.१० |
| ५०-५४ वर्ष | ११४ | ५४ | ६० | ९०.०० |
| ५५-५९ वर्ष | ८८ | ४५ | ४३ | १०४.६५ |
| ६०-६४ वर्ष | ६६ | २९ | ३७ | ७८.३८ |
| ६५-६९ वर्ष | ५१ | २१ | ३० | ७०.०० |

| ५ वर्षे अन्तराल | जम्मा | पुरुष | महिला | लैङ्गिक अनुपात |
|-----------------|-------|-------|-------|----------------|
| ७०-७४ वर्ष | ५२ | २१ | ३१ | ६७.७४ |
| ७५-७९ वर्ष | १८ | ७ | ११ | ६३.६४ |
| ८०-८४ वर्ष | ८ | ४ | ४ | १००.०० |
| ८५-८९ वर्ष | २ | १ | १ | १००.०० |
| ९०-९४ वर्ष | ० | ० | ० | |
| ९५+ वर्ष | १ | ० | १ | ०.०० |

बडिकेदार गाउँपालिका

| ५ वर्षे अन्तराल | जम्मा | पुरुष | महिला | लैङ्गिक अनुपात |
|------------------|-------|-------|-------|----------------|
| सबै उमेरको जम्मा | १४९०२ | ७३७७ | ७५२५ | ९८.०३ |
| ००-०४ वर्ष | १३८४ | ७१९ | ६६५ | १०८.१२ |
| ०५-०९ वर्ष | १६२३ | ८६५ | ७५८ | ११४.१२ |
| १०-१४ वर्ष | २०३२ | ९८९ | १०४३ | ९४.८२ |
| १५-१९ वर्ष | १७१४ | ८०८ | ९०६ | ८९.१८ |
| २०-२४ वर्ष | १४४० | ६९५ | ७४५ | ९३.२९ |
| २५-२९ वर्ष | ११६८ | ५९३ | ५७५ | १०३.१३ |
| ३०-३४ वर्ष | ९६० | ४७१ | ४८९ | ९६.३२ |
| ३५-३९ वर्ष | ९१० | ४३७ | ४७३ | ९२.३९ |
| ४०-४४ वर्ष | ७७२ | ३७९ | ३९३ | ९६.४४ |
| ४५-४९ वर्ष | ६३६ | ३१४ | ३२२ | ९७.५२ |
| ५०-५४ वर्ष | ६४९ | ३१७ | ३३२ | ९५.४८ |
| ५५-५९ वर्ष | ४६० | २४० | २२० | १०९.०९ |
| ६०-६४ वर्ष | ३९८ | २०० | १९८ | १०१.०१ |
| ६५-६९ वर्ष | ३०६ | १४४ | १६२ | ८८.८९ |
| ७०-७४ वर्ष | २३२ | ११३ | ११९ | ९४.९६ |
| ७५-७९ वर्ष | १५३ | ६७ | ८६ | ७७.९१ |
| ८०-८४ वर्ष | ४० | १८ | २२ | ८१.८२ |
| ८५-८९ वर्ष | १६ | ७ | ९ | ७७.७८ |
| ९०-९४ वर्ष | ५ | १ | ४ | २५.०० |
| ९५+ वर्ष | ४ | ० | ४ | ०.०० |

बडीकेदार गाउँपालिका १

| ५ वर्षे अन्तराल | जम्मा | पुरुष | महिला | लैङ्गिक अनुपात |
|------------------|-------|-------|-------|----------------|
| सबै उमेरको जम्मा | २५६६ | १२४४ | १३२२ | ९४.१० |

| ५ वर्षे अन्तराल | जम्मा | पुरुष | महिला | लैङ्गिक अनुपात |
|-----------------|-------|-------|-------|----------------|
| ००-०४ वर्ष | २३१ | १२४ | १०७ | ११५.८९ |
| ०५-०९ वर्ष | २५२ | १२९ | १२३ | १०४.८८ |
| १०-१४ वर्ष | ३११ | १४५ | १६६ | ८७.३५ |
| १५-१९ वर्ष | २८४ | १२९ | १५५ | ८३.२३ |
| २०-२४ वर्ष | २५८ | १२४ | १३४ | ९२.५४ |
| २५-२९ वर्ष | २१२ | १०७ | १०५ | १०१.९० |
| ३०-३४ वर्ष | १६१ | ७८ | ८३ | ९३.९८ |
| ३५-३९ वर्ष | १७४ | ८२ | ९२ | ८९.१३ |
| ४०-४४ वर्ष | १३३ | ६० | ७३ | ८२.१९ |
| ४५-४९ वर्ष | ११७ | ५४ | ६३ | ८५.७१ |
| ५०-५४ वर्ष | ११८ | ५८ | ६० | ९६.६७ |
| ५५-५९ वर्ष | ९१ | ५० | ४१ | १२१.९५ |
| ६०-६४ वर्ष | ७९ | ४३ | ३६ | ११९.४४ |
| ६५-६९ वर्ष | ६५ | २८ | ३७ | ७५.६८ |
| ७०-७४ वर्ष | ४३ | १५ | २८ | ५३.५७ |
| ७५-७९ वर्ष | २७ | १४ | १३ | १०७.६९ |
| ८०-८४ वर्ष | ७ | ३ | ४ | ७५.०० |
| ८५-८९ वर्ष | २ | १ | १ | १००.०० |
| ९०-९४ वर्ष | १ | ० | १ | ०.०० |
| ९५+ वर्ष | ० | ० | ० | |

बडीकेदार गाउँपालिका २

| ५ वर्षे अन्तराल | जम्मा | पुरुष | महिला | लैङ्गिक अनुपात |
|------------------|-------|-------|-------|----------------|
| सबै उमेरको जम्मा | २५२० | १२५५ | १२६५ | ९९.२१ |
| ००-०४ वर्ष | २५९ | १३१ | १२८ | १०२.३४ |
| ०५-०९ वर्ष | २८६ | १४८ | १३८ | १०७.२५ |
| १०-१४ वर्ष | ३४० | १७३ | १६७ | १०३.५९ |
| १५-१९ वर्ष | ३१२ | १५९ | १५३ | १०३.९२ |
| २०-२४ वर्ष | २४८ | १११ | १३७ | ८१.०२ |
| २५-२९ वर्ष | २०८ | ९६ | ११२ | ८५.७१ |
| ३०-३४ वर्ष | १६९ | ८३ | ८६ | ९६.५१ |
| ३५-३९ वर्ष | १४३ | ७० | ७३ | ९५.८९ |

| ५ वर्षे अन्तराल | जम्मा | पुरुष | महिला | लैङ्गिक अनुपात |
|-----------------|-------|-------|-------|----------------|
| ४०-४४ वर्ष | १२१ | ६१ | ६० | १०१.६७ |
| ४५-४९ वर्ष | ९४ | ५१ | ४३ | ११८.६० |
| ५०-५४ वर्ष | १०५ | ५२ | ५३ | ९८.११ |
| ५५-५९ वर्ष | ५९ | ३० | २९ | १०३.४५ |
| ६०-६४ वर्ष | ७० | ३४ | ३६ | ९४.४४ |
| ६५-६९ वर्ष | ५१ | २८ | २३ | १२१.७४ |
| ७०-७४ वर्ष | ३० | १८ | १२ | १५०.०० |
| ७५-७९ वर्ष | १७ | ९ | ८ | ११२.५० |
| ८०-८४ वर्ष | ३ | १ | २ | ५०.०० |
| ८५-८९ वर्ष | २ | ० | २ | ०.०० |
| ९०-९४ वर्ष | ० | ० | ० | |
| ९५+ वर्ष | ३ | ० | ३ | ०.०० |

बडीकेदार गाउँपालिका ३

| ५ वर्षे अन्तराल | जम्मा | पुरुष | महिला | लैङ्गिक अनुपात |
|------------------|-------|-------|-------|----------------|
| सबै उमेरको जम्मा | ३३०५ | १६३१ | १६७४ | ९७.४३ |
| ००-०४ वर्ष | २७९ | १५५ | १२४ | १२५.०० |
| ०५-०९ वर्ष | ४०० | १९७ | २०३ | ९७.०४ |
| १०-१४ वर्ष | ४८९ | २४१ | २४८ | ९७.१८ |
| १५-१९ वर्ष | ३७१ | १७६ | १९५ | ९०.२६ |
| २०-२४ वर्ष | २८२ | १३७ | १४५ | ९४.४८ |
| २५-२९ वर्ष | २५६ | १२५ | १३१ | ९५.४२ |
| ३०-३४ वर्ष | २०३ | १०० | १०३ | ९७.०९ |
| ३५-३९ वर्ष | २२१ | १०३ | ११८ | ८७.२९ |
| ४०-४४ वर्ष | १६४ | ९१ | ७३ | १२४.६६ |
| ४५-४९ वर्ष | १५२ | ६९ | ८३ | ८३.१३ |
| ५०-५४ वर्ष | १३८ | ६० | ७८ | ७६.९२ |
| ५५-५९ वर्ष | १०८ | ६० | ४८ | १२५.०० |
| ६०-६४ वर्ष | ८१ | ४२ | ३९ | १०७.६९ |
| ६५-६९ वर्ष | ६३ | ३२ | ३१ | १०३.२३ |
| ७०-७४ वर्ष | ५० | २० | ३० | ६६.६७ |
| ७५-७९ वर्ष | ३७ | १६ | २१ | ७६.१९ |

| ५ वर्षे अन्तराल | जम्मा | पुरुष | महिला | लैङ्गिक अनुपात |
|-----------------|-------|-------|-------|----------------|
| ८०-८४ वर्ष | ८ | ५ | ३ | १६६.६७ |
| ८५-८९ वर्ष | २ | २ | ० | |
| ९०-९४ वर्ष | १ | ० | १ | ०.०० |
| ९५+ वर्ष | ० | ० | ० | |

बडीकेदार गाउँपालिका ४

| ५ वर्षे अन्तराल | जम्मा | पुरुष | महिला | लैङ्गिक अनुपात |
|------------------|-------|-------|-------|----------------|
| सबै उमेरको जम्मा | ३२३४ | १६१८ | १६१६ | १००.१२ |
| ००-०४ वर्ष | ३१६ | १६४ | १५२ | १०७.८९ |
| ०५-०९ वर्ष | ३०८ | १८२ | १२६ | १४४.४४ |
| १०-१४ वर्ष | ४४६ | २११ | २३५ | ८९.७९ |
| १५-१९ वर्ष | ३७४ | १७० | २०४ | ८३.३३ |
| २०-२४ वर्ष | ३१८ | १५५ | १६३ | ९५.०९ |
| २५-२९ वर्ष | २४३ | १३५ | १०८ | १२५.०० |
| ३०-३४ वर्ष | २१० | १०३ | १०७ | ९६.२६ |
| ३५-३९ वर्ष | २०२ | ९८ | १०४ | ९४.२३ |
| ४०-४४ वर्ष | १७२ | ७८ | ९४ | ८२.९८ |
| ४५-४९ वर्ष | १३९ | ६८ | ७१ | ९५.७७ |
| ५०-५४ वर्ष | १४१ | ७५ | ६६ | ११३.६४ |
| ५५-५९ वर्ष | १०२ | ४८ | ५४ | ८८.८९ |
| ६०-६४ वर्ष | ९० | ४६ | ४४ | १०४.५५ |
| ६५-६९ वर्ष | ७४ | ३५ | ३९ | ८९.७४ |
| ७०-७४ वर्ष | ५० | ३१ | १९ | १६३.१६ |
| ७५-७९ वर्ष | ३५ | १४ | २१ | ६६.६७ |
| ८०-८४ वर्ष | ९ | ३ | ६ | ५०.०० |
| ८५-८९ वर्ष | ४ | २ | २ | १००.०० |
| ९०-९४ वर्ष | १ | ० | १ | ०.०० |
| ९५+ वर्ष | ० | ० | ० | |

बडीकेदार गाउँपालिका ५

| ५ वर्षे अन्तराल | जम्मा | पुरुष | महिला | लैङ्गिक अनुपात |
|------------------|-------|-------|-------|----------------|
| सबै उमेरको जम्मा | ३२७७ | १६२९ | १६४८ | ९८.८५ |

| ५ वर्षे अन्तराल | जम्मा | पुरुष | महिला | लैङ्गिक अनुपात |
|-----------------|-------|-------|-------|----------------|
| ००-०४ वर्ष | २९९ | १४५ | १५४ | ९४.१६ |
| ०५-०९ वर्ष | ३७७ | २०९ | १६८ | १२४.४० |
| १०-१४ वर्ष | ४४६ | २१९ | २२७ | ९६.४८ |
| १५-१९ वर्ष | ३७३ | १७४ | १९९ | ८७.४४ |
| २०-२४ वर्ष | ३३४ | १६८ | १६६ | १०१.२० |
| २५-२९ वर्ष | २४९ | १३० | ११९ | १०९.२४ |
| ३०-३४ वर्ष | २१७ | १०७ | ११० | ९७.२७ |
| ३५-३९ वर्ष | १७० | ८४ | ८६ | ९७.६७ |
| ४०-४४ वर्ष | १८२ | ८९ | ९३ | ९५.७० |
| ४५-४९ वर्ष | १३४ | ७२ | ६२ | ११६.१३ |
| ५०-५४ वर्ष | १४७ | ७२ | ७५ | ९६.०० |
| ५५-५९ वर्ष | १०० | ५२ | ४८ | १०८.३३ |
| ६०-६४ वर्ष | ७८ | ३५ | ४३ | ८१.४० |
| ६५-६९ वर्ष | ५३ | २१ | ३२ | ६५.६३ |
| ७०-७४ वर्ष | ५९ | २९ | ३० | ९६.६७ |
| ७५-७९ वर्ष | ३७ | १४ | २३ | ६०.८७ |
| ८०-८४ वर्ष | १३ | ६ | ७ | ८५.७१ |
| ८५-८९ वर्ष | ६ | २ | ४ | ५०.०० |
| ९०-९४ वर्ष | २ | १ | १ | १००.०० |
| ९५+ वर्ष | १ | ० | १ | ०.०० |

जोरायल गाउँपालिका

| ५ वर्षे अन्तराल | जम्मा | पुरुष | महिला | लैङ्गिक अनुपात |
|------------------|-------|-------|-------|----------------|
| सबै उमेरको जम्मा | १९७८८ | ९७१८ | १००७० | ९६.५० |
| ००-०४ वर्ष | १७७० | ९०६ | ८६४ | १०४.८६ |
| ०५-०९ वर्ष | १९९४ | १०४८ | ९४६ | ११०.७८ |
| १०-१४ वर्ष | २२७६ | ११७० | ११०६ | १०५.७९ |
| १५-१९ वर्ष | २१६९ | १०५६ | १११३ | ९४.८८ |
| २०-२४ वर्ष | १९६१ | ८८३ | १०७८ | ८१.९१ |
| २५-२९ वर्ष | १६२० | ७९२ | ८२८ | ९५.६५ |
| ३०-३४ वर्ष | १३२४ | ६२३ | ७०१ | ८८.८७ |
| ३५-३९ वर्ष | १२२२ | ५७९ | ६४३ | ९०.०५ |
| ४०-४४ वर्ष | १०९७ | ५२२ | ५७५ | ९०.७८ |

| ५ वर्षे अन्तराल | जम्मा | पुरुष | महिला | लैङ्गिक अनुपात |
|-----------------|-------|-------|-------|----------------|
| ४५-४९ वर्ष | ९४४ | ४८१ | ४६३ | १०३.८९ |
| ५०-५४ वर्ष | ९२९ | ४३८ | ४९१ | ८९.२१ |
| ५५-५९ वर्ष | ६७२ | ३४८ | ३२४ | १०७.४१ |
| ६०-६४ वर्ष | ६१९ | ३०४ | ३१५ | ९६.५१ |
| ६५-६९ वर्ष | ५१३ | २५७ | २५६ | १००.३९ |
| ७०-७४ वर्ष | ३३८ | १५९ | १७९ | ८८.८३ |
| ७५-७९ वर्ष | १९७ | १०३ | ९४ | १०९.५७ |
| ८०-८४ वर्ष | ८७ | २६ | ६१ | ४२.६२ |
| ८५-८९ वर्ष | ४० | १९ | २१ | ९०.४८ |
| ९०-९४ वर्ष | ११ | ३ | ८ | ३७.५० |
| ९५+ वर्ष | ५ | १ | ४ | २५.०० |

जोरायल गाउँपालिका १

| ५ वर्षे अन्तराल | जम्मा | पुरुष | महिला | लैङ्गिक अनुपात |
|------------------|-------|-------|-------|----------------|
| सबै उमेरको जम्मा | २९२५ | १४५३ | १४७२ | ९८.७१ |
| ००-०४ वर्ष | २८८ | १४७ | १४१ | १०४.२६ |
| ०५-०९ वर्ष | ३१७ | १६३ | १५४ | १०५.८४ |
| १०-१४ वर्ष | ३४० | १६९ | १७१ | ९८.८३ |
| १५-१९ वर्ष | ३२८ | १६२ | १६६ | ९७.५९ |
| २०-२४ वर्ष | २८८ | १३३ | १५५ | ८५.८१ |
| २५-२९ वर्ष | २६३ | १२५ | १३८ | ९०.५८ |
| ३०-३४ वर्ष | २०४ | ९८ | १०६ | ९२.४५ |
| ३५-३९ वर्ष | १६८ | ८७ | ८१ | १०७.४१ |
| ४०-४४ वर्ष | १६७ | ८६ | ८१ | १०६.१७ |
| ४५-४९ वर्ष | १२० | ६० | ६० | १००.०० |
| ५०-५४ वर्ष | ९७ | ५० | ४७ | १०६.३८ |
| ५५-५९ वर्ष | ९६ | ४८ | ४८ | १००.०० |
| ६०-६४ वर्ष | ८५ | ४३ | ४२ | १०२.३८ |
| ६५-६९ वर्ष | ७५ | ३८ | ३७ | १०२.७० |
| ७०-७४ वर्ष | ४१ | २५ | १६ | १५६.२५ |
| ७५-७९ वर्ष | २९ | १३ | १६ | ८१.२५ |
| ८०-८४ वर्ष | १४ | ६ | ८ | ७५.०० |

| ५ वर्षे अन्तराल | जम्मा | पुरुष | महिला | लैङ्गिक अनुपात |
|-----------------|-------|-------|-------|----------------|
| ८५-८९ वर्ष | २ | ० | २ | ०.०० |
| ९०-९४ वर्ष | २ | ० | २ | ०.०० |
| ९५+ वर्ष | १ | ० | १ | ०.०० |

जोरायल गाउँपालिका २

| ५ वर्षे अन्तराल | जम्मा | पुरुष | महिला | लैङ्गिक अनुपात |
|------------------|-------|-------|-------|----------------|
| सबै उमेरको जम्मा | ४१४८ | २०३८ | २११० | ९६.५९ |
| ००-०४ वर्ष | ३७९ | १९१ | १८८ | १०१.६० |
| ०५-०९ वर्ष | ४१८ | २१९ | १९९ | ११०.०५ |
| १०-१४ वर्ष | ४४९ | २३४ | २१५ | १०८.८४ |
| १५-१९ वर्ष | ४५१ | २२१ | २३० | ९६.०९ |
| २०-२४ वर्ष | ४३७ | २०० | २३७ | ८४.३९ |
| २५-२९ वर्ष | ३६० | १८२ | १७८ | १०२.२५ |
| ३०-३४ वर्ष | २८२ | १२५ | १५७ | ७९.६२ |
| ३५-३९ वर्ष | २५९ | १२८ | १३१ | ९७.७१ |
| ४०-४४ वर्ष | २३३ | १०७ | १२६ | ८४.९२ |
| ४५-४९ वर्ष | १९४ | ९६ | ९८ | ९७.९६ |
| ५०-५४ वर्ष | २१६ | ९४ | १२२ | ७७.०५ |
| ५५-५९ वर्ष | ११४ | ६५ | ४९ | १३२.६५ |
| ६०-६४ वर्ष | १२३ | ६४ | ५९ | १०८.४७ |
| ६५-६९ वर्ष | ८७ | ४५ | ४२ | १०७.१४ |
| ७०-७४ वर्ष | ७० | ३० | ४० | ७५.०० |
| ७५-७९ वर्ष | ४५ | २५ | २० | १२५.०० |
| ८०-८४ वर्ष | २१ | ८ | १३ | ६१.५४ |
| ८५-८९ वर्ष | ५ | ३ | २ | १५०.०० |
| ९०-९४ वर्ष | ४ | ० | ४ | ०.०० |
| ९५+ वर्ष | १ | १ | ० | |

जोरायल गाउँपालिका ३

| ५ वर्षे अन्तराल | जम्मा | पुरुष | महिला | लैङ्गिक अनुपात |
|------------------|-------|-------|-------|----------------|
| सबै उमेरको जम्मा | २७५० | १३१८ | १४३२ | ९२.०४ |
| ००-०४ वर्ष | २२८ | १०७ | १२१ | ८८.४३ |

| ५ वर्षे अन्तराल | जम्मा | पुरुष | महिला | लैङ्गिक अनुपात |
|-----------------|-------|-------|-------|----------------|
| ०५-०९ वर्ष | २७६ | १३८ | १३८ | १००.०० |
| १०-१४ वर्ष | ३२४ | १६३ | १६१ | १०१.२४ |
| १५-१९ वर्ष | २७५ | १२९ | १४६ | ८८.३६ |
| २०-२४ वर्ष | २४६ | ११३ | १३३ | ८४.९६ |
| २५-२९ वर्ष | १९५ | ९० | १०५ | ८५.७१ |
| ३०-३४ वर्ष | १७३ | ८१ | ९२ | ८८.०४ |
| ३५-३९ वर्ष | २०१ | ८७ | ११४ | ७६.३२ |
| ४०-४४ वर्ष | १६७ | ७९ | ८८ | ८९.७७ |
| ४५-४९ वर्ष | १४१ | ८१ | ६० | १३५.०० |
| ५०-५४ वर्ष | १०५ | ५० | ५५ | ९०.९१ |
| ५५-५९ वर्ष | १०५ | ६० | ४५ | १३३.३३ |
| ६०-६४ वर्ष | १०० | ४९ | ५१ | ९६.०८ |
| ६५-६९ वर्ष | ९१ | ३९ | ५२ | ७५.०० |
| ७०-७४ वर्ष | ५२ | २८ | २४ | ११६.६७ |
| ७५-७९ वर्ष | ४२ | १७ | २५ | ६८.०० |
| ८०-८४ वर्ष | १५ | १ | १४ | ७.१४ |
| ८५-८९ वर्ष | १२ | ५ | ७ | ७१.४३ |
| ९०-९४ वर्ष | १ | १ | ० | |
| ९५+ वर्ष | १ | ० | १ | ०.०० |

जोरायल गाउँपालिका ४

| ५ वर्षे अन्तराल | जम्मा | पुरुष | महिला | लैङ्गिक अनुपात |
|------------------|-------|-------|-------|----------------|
| सबै उमेरको जम्मा | ४९७९ | २४७८ | २५०१ | ९९.०८ |
| ००-०४ वर्ष | ४६६ | २५५ | २११ | १२०.८५ |
| ०५-०९ वर्ष | ५३० | २९१ | २३९ | १२१.७६ |
| १०-१४ वर्ष | ५६२ | २९८ | २६४ | ११२.८८ |
| १५-१९ वर्ष | ५४४ | २६१ | २८३ | ९२.२३ |
| २०-२४ वर्ष | ४८९ | २१७ | २७२ | ७९.७८ |
| २५-२९ वर्ष | ४११ | १९८ | २१३ | ९२.९६ |
| ३०-३४ वर्ष | ३४० | १५७ | १८३ | ८५.७९ |
| ३५-३९ वर्ष | ३०३ | १५१ | १५२ | ९९.३४ |
| ४०-४४ वर्ष | २५७ | १२१ | १३६ | ८८.९७ |

| ५ वर्षे अन्तराल | जम्मा | पुरुष | महिला | लैङ्गिक अनुपात |
|-----------------|-------|-------|-------|----------------|
| ४५-४९ वर्ष | २५६ | १२९ | १२७ | १०१.५७ |
| ५०-५४ वर्ष | २३४ | ११३ | १२१ | ९३.३९ |
| ५५-५९ वर्ष | १६५ | ८१ | ८४ | ९६.४३ |
| ६०-६४ वर्ष | १५० | ७० | ८० | ८७.५० |
| ६५-६९ वर्ष | १२७ | ६६ | ६१ | १०८.२० |
| ७०-७४ वर्ष | ८१ | ३६ | ४५ | ८०.०० |
| ७५-७९ वर्ष | ३६ | २२ | १४ | १५७.१४ |
| ८०-८४ वर्ष | १४ | ५ | ९ | ५५.५६ |
| ८५-८९ वर्ष | ९ | ५ | ४ | १२५.०० |
| ९०-९४ वर्ष | ४ | २ | २ | १००.०० |
| ९५+ वर्ष | १ | ० | १ | ०.०० |

जोरायल गाउँपालिका ५

| ५ वर्षे अन्तराल | जम्मा | पुरुष | महिला | लैङ्गिक अनुपात |
|------------------|-------|-------|-------|----------------|
| सबै उमेरको जम्मा | २२५३ | १०७७ | ११७६ | ९१.५८ |
| ००-०४ वर्ष | १८१ | ९२ | ८९ | १०३.३७ |
| ०५-०९ वर्ष | १९१ | १०२ | ८९ | ११४.६१ |
| १०-१४ वर्ष | २६२ | १२६ | १३६ | ९२.६५ |
| १५-१९ वर्ष | २४९ | १२४ | १२५ | ९९.२० |
| २०-२४ वर्ष | २३१ | १०३ | १२८ | ८०.४७ |
| २५-२९ वर्ष | १५९ | ८१ | ७८ | १०३.८५ |
| ३०-३४ वर्ष | १२१ | ४९ | ७२ | ६८.०६ |
| ३५-३९ वर्ष | १२० | ५० | ७० | ७१.४३ |
| ४०-४४ वर्ष | ११० | ५० | ६० | ८३.३३ |
| ४५-४९ वर्ष | १२० | ५४ | ६६ | ८१.८२ |
| ५०-५४ वर्ष | १५५ | ७७ | ७८ | ९८.७२ |
| ५५-५९ वर्ष | ९८ | ४९ | ४९ | १००.०० |
| ६०-६४ वर्ष | ८२ | ४१ | ४१ | १००.०० |
| ६५-६९ वर्ष | ७३ | ३४ | ३९ | ८७.१८ |
| ७०-७४ वर्ष | ४९ | २३ | २६ | ८८.४६ |
| ७५-७९ वर्ष | २७ | १६ | ११ | १४५.४५ |
| ८०-८४ वर्ष | १७ | ३ | १४ | २१.४३ |

| ५ वर्षे अन्तराल | जम्मा | पुरुष | महिला | लैङ्गिक अनुपात |
|-----------------|-------|-------|-------|----------------|
| ८५-८९ वर्ष | ७ | ३ | ४ | ७५.०० |
| ९०-९४ वर्ष | ० | ० | ० | |
| ९५+ वर्ष | १ | ० | १ | ०.०० |

जोरायल गाउँपालिका ६

| ५ वर्षे अन्तराल | जम्मा | पुरुष | महिला | लैङ्गिक अनुपात |
|------------------|-------|-------|-------|----------------|
| सबै उमेरको जम्मा | २७३३ | १३५४ | १३७९ | ९८.१९ |
| ००-०४ वर्ष | २२८ | ११४ | ११४ | १००.०० |
| ०५-०९ वर्ष | २६२ | १३५ | १२७ | १०६.३० |
| १०-१४ वर्ष | ३३९ | १८० | १५९ | ११३.२१ |
| १५-१९ वर्ष | ३२२ | १५९ | १६३ | ९७.५५ |
| २०-२४ वर्ष | २७० | ११७ | १५३ | ७६.४७ |
| २५-२९ वर्ष | २३२ | ११६ | ११६ | १००.०० |
| ३०-३४ वर्ष | २०४ | ११३ | ९१ | १२४.१८ |
| ३५-३९ वर्ष | १७१ | ७६ | ९५ | ८०.०० |
| ४०-४४ वर्ष | १६३ | ७९ | ८४ | ९४.०५ |
| ४५-४९ वर्ष | ११३ | ६१ | ५२ | ११७.३१ |
| ५०-५४ वर्ष | १२२ | ५४ | ६८ | ७९.४१ |
| ५५-५९ वर्ष | ९४ | ४५ | ४९ | ९१.८४ |
| ६०-६४ वर्ष | ७९ | ३७ | ४२ | ८८.१० |
| ६५-६९ वर्ष | ६० | ३५ | २५ | १४०.०० |
| ७०-७४ वर्ष | ४५ | १७ | २८ | ६०.७१ |
| ७५-७९ वर्ष | १८ | १० | ८ | १२५.०० |
| ८०-८४ वर्ष | ६ | ३ | ३ | १००.०० |
| ८५-८९ वर्ष | ५ | ३ | २ | १५०.०० |
| ९०-९४ वर्ष | ० | ० | ० | |
| ९५+ वर्ष | ० | ० | ० | |

२.१६ गत १२ महिनामा कम्तीमा एक सदस्यको मृत्यु भएको परिवार संख्या

जनगणना अनुसार डोटी जिल्लाको कुल परिवारमध्ये ४५,१४० मध्ये १,०५९ परिवारबाट गणनाको दिनअघि १२ महिनाको अवधिमा कम्तीमा एक सदस्यको मृत्यु भएको थियो । उल्लेखित १,०५९ परिवारमा १,१०० जनाको मृत्यु भएको थियो, जसमा पुरुष ६५९ जना र महिला ४११ जना थिए ।

| क्षेत्र | जम्मा परिवार संख्या | कम्तीमा एक सदस्यको मृत्यु भएको परिवार संख्या | मृत्युसंख्या | | |
|-----------------------|---------------------|--|--------------|-------|-------|
| | | | जम्मा | पुरुष | महिला |
| डोटी जिल्ला | ४५१४० | १०५९ | ११०० | ६५९ | ४४१ |
| पुर्वीचौकी गाउँपालिका | ५१४८ | ११५ | ११८ | ७१ | ४७ |
| सायल गाउँपालिका | ४२०७ | १०३ | ११० | ६६ | ४४ |
| आदर्श गाउँपालिका | ५३१७ | ११७ | १२२ | ८९ | ३३ |
| शिखर नगरपालिका | ७०१६ | १६६ | १६७ | ११४ | ५३ |
| दिपायल सिलगढी न.पा. | ८३८५ | १७९ | १८६ | १०६ | ८० |
| के.आई.सिंह गाउँपालिका | ४६८० | ११० | ११४ | ५८ | ५६ |
| बोगटान फुडिसल गा.पा. | ३१६२ | ८६ | ८८ | ४६ | ४२ |
| बडिकेदार गाउँपालिका | २९०५ | ७७ | ८१ | ४८ | ३३ |
| जोरायल गाउँपालिका | ४३२० | १०६ | ११४ | ६१ | ५३ |

स्रोत: राष्ट्रिय जनगणना २०७८

२.१७ जन्म स्थानको आधारमा जनसंख्या

(क) जन्म स्थानको आधारमा स्थानीय तहको जनसंख्या

जनगणना २०७८ अनुसार डोटी जिल्लाको कुल जनसंख्या २,०४,८३१ मध्ये जन्म स्थान र हालको बसोबास एउटै गाउँपालिका वा नगरपालिका भएका व्यक्तिहरू १,७२,२९९ (८४.१२%) रहेका छन् । कुल जनसंख्याको १९,९७५ (९.७५%) व्यक्तिहरूको जन्मस्थान सम्बन्धित जिल्लाको अर्को गाउँपालिका वा नगरपालिका, ११९२७ (५.८%) जना अर्को जिल्ला र ५८३ (०.२८%) जनाको जन्मस्थान विदेश रहेको छ ।

| क्षेत्र | लिङ्ग | जम्मा जनसंख्या | जन्मभएको स्थान | | | | | | | | | |
|---------|-------|----------------|--------------------------------------|------------------|--------------|------|------|--------------|--------|-------|-------|-----|
| | | | नेपाल (देशभित्रै जन्म भएको जनसंख्या) | | | | | | | जम्मा | विदेश | कुल |
| | | | यही जिल्ला | | अर्को जिल्ला | | | | | | | |
| | | | यही स्थानीय तह | अर्को स्थानीय तह | हिमाल | पहाड | तराई | उल्लेख नभएको | | | | |
| डोटी | जम्मा | २०४८३१ | १७२२९९ | १९९७५ | १८२४ | ७०३६ | ३०६७ | २ | २०४२०३ | ५८३ | ४५ | |
| | पुरुष | ९३६०४ | ८६९०४ | २३४२ | ८६२ | २०६५ | ११०८ | ० | ९३२८१ | ३०० | २३ | |

| क्षेत्र | लिङ्ग | जम्मा जनसंख्या | जन्म भएको स्थान | | | | | | | | विदेश | नखुलेको |
|-----------------------|-------|----------------|--------------------------------------|------------------|--------------|------|------|--------------|--------|-------|-------|---------|
| | | | नेपाल (देशभित्रै जन्म भएको जनसंख्या) | | | | | | | जम्मा | | |
| | | | यही जिल्ला | | अर्को जिल्ला | | | | | | | |
| | | | यही स्थानीय तह | अर्को स्थानीय तह | हिमाल | पहाड | तराई | उल्लेख नभएको | | | | |
| | महिला | १११२२७ | ८५३९५ | १७६३३ | ९६२ | ४९७१ | १९५९ | २ | ११०९२२ | २८३ | २२ | |
| पूर्वीचौकी गाउँपालिका | जम्मा | २१४९४ | १९२६५ | १२२५ | ३१ | ७९४ | १११ | ० | २१४२६ | ६३ | ५ | |
| सायल गाउँपालिका | जम्मा | २०४५६ | १८४८० | १४४७ | २८१ | १६६ | ४९ | ० | २०४२३ | ३० | ३ | |
| आदर्श गाउँपालिका | जम्मा | २४४९५ | २१४४० | २५७४ | ६४ | ३१० | ५४ | ० | २४४४२ | ४० | १३ | |
| शिखर नगरपालिका | जम्मा | ३०३९९ | २५८३५ | ३१०२ | १२९ | ११३५ | १६० | ० | ३०३६१ | २८ | १० | |
| दिपायल सिलगढी न.पा. | जम्मा | ३३९६८ | २४५९२ | ६५४४ | ४१२ | १३३४ | ८०८ | १ | ३३६९१ | २७१ | ६ | |
| के.आई.सिंह गाउँपालिका | जम्मा | २०७३६ | १८२५५ | २०२६ | ३८ | २७४ | ७३ | ० | २०६६६ | ६९ | १ | |
| बोगटान फुडिसल गा.पा. | जम्मा | १५५४० | १३८७९ | १२०६ | ३५ | ३१६ | ८६ | १ | १५५२३ | १७ | ० | |
| बडिकेदार गाउँपालिका | जम्मा | १४९०२ | १३५४९ | ७३५ | २५ | ११८ | ४६१ | ० | १४८८८ | १२ | २ | |
| जोरायल गाउँपालिका | जम्मा | १९७८८ | १६४६९ | ५६४ | ३३१ | १५९७ | ७७० | ० | १९७३१ | ५२ | ५ | |
| संस्थागत | जम्मा | ३०५३ | ५३५ | ५५२ | ४७८ | ९९२ | ४९५ | ० | ३०५२ | १ | ० | |

स्रोत: राष्ट्रिय जनगणना २०७८

(ख) जन्म स्थानको आधारमा उमेर समूह अनुसारको जनसंख्या

| उमेर समूह | जम्मा जनसंख्या | जन्म भएको स्थान | | | | | | | | विदेश | नखुलेको |
|---------------|----------------|-------------------------------------|------------------|-------------|------|------|--------------|--------|-----|-------|---------|
| | | नेपाल(देशभित्रै जन्म भएको जनसंख्या) | | | | | | | | | |
| | | डोटी जिल्ला | | अन्य जिल्ला | | | | जम्मा | | | |
| | | यही स्थानीय तह | अर्को स्थानीय तह | हिमाल | पहाड | तराई | उल्लेख नभएको | | | | |
| सबै उमेर समूह | २०४८३१ | १७२२९९ | १९९७५ | १८२४ | ७०३६ | ३०६७ | २ | २०४२०३ | ५८३ | ४५ | |
| ०० - ०४ वर्ष | २२१०९ | २१८५२ | ८२ | १४ | ४३ | ५२ | ० | २२०४३ | ६४ | २ | |
| ०५ - ०९ वर्ष | २४७२९ | २४१७१ | २३३ | ४० | १३९ | ५९ | ० | २४६४२ | ८५ | २ | |
| १० - १४ वर्ष | २८१८५ | २७२०० | ५१२ | ७९ | २०३ | १०९ | ० | २८१०३ | ८० | २ | |
| १५ - १९ वर्ष | २२८५५ | २०९७० | ९५५ | २१४ | ४२३ | २२० | ० | २२७८२ | ६२ | ११ | |
| २० - २४ वर्ष | १८४६२ | १३५०० | २६९० | ४४१ | ११५९ | ५९७ | ० | १८३८७ | ६९ | ६ | |
| २५ - २९ वर्ष | १३९९० | ९४५९ | २५५९ | २२५ | ११०८ | ५८४ | १ | १३९३६ | ४९ | ५ | |
| ३० - ३४ वर्ष | १२०८३ | ८२६९ | २१९९ | १९४ | ९३६ | ४५१ | १ | १२०५० | ३० | ३ | |
| ३५ - ३९ वर्ष | १०९२४ | ७५२४ | १९९६ | १८७ | ८७३ | ३१४ | ० | १०८९४ | २८ | २ | |
| ४० - ४४ वर्ष | ९८९३ | ७२१९ | १८०० | ९५ | ५२१ | २३४ | ० | ९८६९ | २३ | १ | |
| ४५ - ४९ वर्ष | ८१९६ | ६११८ | १४०७ | ८३ | ४१४ | १४४ | ० | ८१६६ | २७ | ३ | |
| ५० - ५४ वर्ष | ८२३२ | ६२९० | १३८६ | ७६ | ३३३ | १२१ | ० | ८२०६ | २५ | १ | |
| ५५ - ५९ वर्ष | ६२६९ | ४८६५ | १०४४ | ५५ | २२६ | ६८ | ० | ६२५८ | ११ | ० | |
| ६० - ६४ वर्ष | ६२४३ | ४९२७ | १००४ | ४६ | २०६ | ४६ | ० | ६२२९ | १० | ४ | |
| ६५ - ६९ वर्ष | ४६३१ | ३६७६ | ७३७ | २६ | १५२ | २८ | ० | ४६१९ | ११ | १ | |
| ७० - ७४ वर्ष | ४२९९ | ३३२१ | ७६५ | २९ | १५८ | १९ | ० | ४२९२ | ६ | १ | |
| ७५+ वर्ष | ३७३१ | २९३८ | ६०६ | २० | १४२ | २१ | ० | ३७२७ | ३ | १ | |

स्रोत: राष्ट्रिय जनगणना २०७८

२.१८ धर्म अनुसार जनसंख्या

डोटी जिल्लामा हिन्दु धर्मावलम्बीहरूको बाहुल्यता पाइएको छ । राष्ट्रिय जनगणना २०७८ को नतिजा अनुसार यस जिल्लामा हिन्दु ९८.९७ प्रतिशत, बौद्ध ०.६७ प्रतिशत, ईस्लाम ०.०६ प्रतिशत रहेका पाइएका छन् भने अन्य धर्मावलम्बीहरूको प्रतिशत सारै न्यून छ । अघिल्लो राष्ट्रिय जनगणना २०६८ सँग दांजेर हेर्दा हिन्दु, बौद्ध र ईस्लाम धर्मावलम्बीहरू केही घटेका छन् भने यस्को विपरित किराँत, क्रिश्चियन र प्रकृति धर्मावलम्बीहरूको संख्यामा केही वृद्धि भएको पाइन्छ ।

| धर्म | रा.ज.ग.२०७८ | जम्मा प्रतिशत | रा.ज.ग.२०६८ | जम्मा प्रतिशत |
|----------------|-------------|---------------|-------------|---------------|
| जम्मा जनसंख्या | २०४८३१ | १००.०० | २११७४६ | १००.०० |
| हिन्दु | २०२७१७ | ९८.९७ | २०९७१० | ९९.०४ |
| बौद्ध | १३८० | ०.६७ | १५९१ | ०.७५ |
| इस्लाम | ११४ | ०.०६ | ११६ | ०.०५ |
| किराँत | १३ | ०.०१ | १ | ०.०० |
| क्रिश्चियन | २९५ | ०.१४ | २७३ | ०.१३ |
| प्रकृति | ३०५ | ०.१५ | १४ | ०.०१ |
| जैन | २ | ०.०० | ० | ०.०० |
| वहाइ | ५ | ०.०० | ६ | ०.०० |
| अन्य | ० | ०.०० | ३५ | ०.०२ |

स्रोत: राष्ट्रिय जनगणना २०७८

२.१९ जातजाति अनुसार जनसंख्या

जनगणना २०७८ को नतिजा अनुसार डोटी जिल्लामा ३० जातजातिका मानिसको बसोबास रहेको छ । जसमध्ये कूल जनसंख्या २,०४,८३१ मध्ये क्षेत्री ५९.९३ प्रतिशत, विश्वकर्मा ११.६७ प्रतिशत, परियार ७.०७ प्रतिशत, पहाडी ब्रहामण ६.७५ प्रतिशत, मिजार ५.३७ प्रतिशत, मगर ३.५५ प्रतिशत, ठकुरी ३.५० र बाँकी अन्य विभिन्न २३ जातजातिहरूको संख्या २.१६ प्रतिशत रहेका छन् ।

| क्र.सं. | जातजाति | स्थानीय तह | | | | | | | | | | |
|---------|-------------|-----------------------|-----------------|------------------|----------------|-------------------------|-----------------------|--------------------------|---------------------|-------------------|----------|--------------|
| | | पूर्वीचौकी गाउँपालिका | सायल गाउँपालिका | आदर्श गाउँपालिका | शिखर नगरपालिका | दिपायल सिलगढी नगरपालिका | के.आई.सिंह गाउँपालिका | बोगटान फुडसिल गाउँपालिका | बडीकिदार गाउँपालिका | जोरायल गाउँपालिका | संस्थागत | (जम्मा) डोटी |
| | सबै जातजाति | २१४९४ | २०४५६ | २४४९५ | ३०३९९ | ३३९६८ | २०७३६ | १५५४० | १४९०२ | १९७८८ | ३०५३ | २०४८३१ |
| १ | क्षेत्री | १५७७५ | १३६०९ | १५०८५ | १७२८९ | २२०२५ | ९६४५ | ९५२५ | ७२५४ | १०७४१ | १८११ | १२२७५९ |
| २ | विश्वकर्मा | २३०६ | १७०४ | ३२४६ | ४४२२ | ३७४९ | ३५६२ | १६६० | १०३१ | २०१४ | २१५ | २३९०९ |

| क्र.सं. | जातजाति | स्थानीय तह | | | | | | | | | | संस्थागत | (जम्मा) डोटी |
|---------|------------------|-----------------------|-----------------|------------------|----------------|-------------------------|-----------------------|--------------------------|---------------------|------------------|-----|----------|--------------|
| | | पूर्वीचौकी गाउँपालिका | सायल गाउँपालिका | आदर्श गाउँपालिका | शिखर नगरपालिका | दिपायल सिलगढी नगरपालिका | के.आई.सिंह गाउँपालिका | बोगटान फुडसिल गाउँपालिका | बडीकिदार गाउँपालिका | जोरथल गाउँपालिका | | | |
| ३ | परियार | १६७० | १८९६ | २१५९ | २१०३ | ३५२८ | १२३१ | ८३९ | ४४४ | ४९७ | १०६ | १४४७३ | |
| ४ | ब्राह्मण पहाडी | ४०९ | ५३१ | ३००० | २८६१ | १४३३ | ३१४५ | ५१८ | २८९ | १३६५ | २७९ | १३८३० | |
| ५ | मिजार | १०७० | १३६२ | ६३४ | २३४६ | ८९४ | १७४२ | ६३९ | १३४० | ८९७ | ८१ | ११००५ | |
| ६ | मगर | | | | १२ | १६७ | ३४९ | ७४९ | ३०४८ | २८३४ | १०७ | ७२७५ | |
| ७ | ठकुरी | २५ | ९९६ | २२१ | ८९२ | ४७५ | ७०२ | १४७७ | ११७८ | १०४० | १६४ | ७१७० | |
| ८ | सन्ध्यासी/दशनामी | ८२ | २४ | | २४६ | ८१ | ९३ | | ६३ | ४५ | ३१ | ६६९ | |
| ९ | नेवार | ७४ | | | | ४६६ | | | | १४ | ३३ | ५९३ | |
| १० | माझी | | | | | २३१ | २१६ | | | | १० | ४५७ | |
| ११ | थारू | १३ | | | १५ | १४४ | | | १२ | २३ | १०१ | ३२० | |
| १२ | कुमाल | २० | २७४ | | | १० | | | | | | ३०९ | |
| १३ | सोनार | ११ | | १४ | ११ | २१९ | २० | १९ | | | | २९९ | |
| १४ | घर्ति/भुजेल | | | १०८ | १४४ | | | | | | | २५९ | |
| १५ | तामाङ | | | | | २० | | | १३० | १४ | ४९ | २१५ | |
| १६ | गुरुङ | | | | ११ | ६७ | | | ५७ | ५६ | १६ | २०७ | |
| १७ | वादी | | | | २० | ९४ | | ११ | | ६१ | | २०२ | |
| १८ | विदेशी | | | | | ११८ | | | | १५ | | १५० | |
| १९ | धानुक | २१ | | | | | | ७० | ३३ | | | १३० | |
| २० | सुनुवार | | | | | ३० | | २५ | | | | ८३ | |
| २१ | अन्य | १८ | १८ | २८ | २७ | ७० | ३१ | ८ | २३ | १७ | ५० | ७८ | |
| २२ | भोटे | | | | | | | | | ७४ | | ७६ | |
| २३ | राई | | | | | २० | | | | ४० | | ७५ | |
| २४ | ब्राह्मण -तराई | | ४२ | | | १८ | | | | | | ७१ | |
| २५ | यादव | | | | | ३४ | | | | | | ५४ | |
| २६ | याकथुङ/लिम्बु | | | | | | | | | ३१ | | ४० | |
| २७ | हजाम/ठाकुर | | | | | ३१ | | | | | | ३६ | |
| २८ | कोइरी | | | | | २४ | | | | | | २५ | |
| २९ | धोवी | | | | | २० | | | | | | २० | |
| ३० | शेर्पा | | | | | | | | | १० | | १६ | |
| ३१ | रानाथारू | | | | | | | | | | | १६ | |
| ३२ | राजपुत | | | | | | | | | | | १० | |

स्रोत: राष्ट्रिय जनगणना २०७८

नोट: माथिको तालिकामा कुनै स्थानीय तहमा कुनै जातजातिको संख्या दशभन्दा कम भएको खण्डमा उक्त संख्यालाई अन्यमा राखिएको छ । यसरी सबै स्थानीय तहहरूको र संस्थागतको सबै जातिजातिको संख्याको योगफल जिल्लाको कुल संख्यासँग बराबर भएता पनि जातजाति अनुसारको योग जिल्लाको कुल योगफलसँग बराबर नहुन सक्छ ।

२.२० भाषा अनुसार जनसंख्या

(क) मातृभाषा

राष्ट्रिय जनगणना २०७८ अनुसार डोटी जिल्लामा २७ वटा मातृभाषाहरू रहेको पाइएको छ । यस जिल्लामा सबैभन्दा बढी बोलिने भाषा डोटेली रहेको छ ।

| मातृभाषा | जम्मा | प्रतिशत | पुरुष | महिला |
|----------------|--------|---------|-------|--------|
| सबैभाषा | २०४८३१ | १००.०० | ९३६०४ | १११२२७ |
| डोटेली | १८२४७७ | ८९.०९ | ८१९६३ | १००५१४ |
| नेपाली | १४९६० | ७.३० | ८०५६ | ६९०४ |
| मगर खाम | २७५५ | १.३५ | १३७४ | १३८१ |
| मगर ढुट | २०५६ | १.०० | १०७५ | ९८१ |
| अछामी | ४११ | ०.२० | ९५ | ३१६ |
| बैतडेली | ३८६ | ०.१९ | १२२ | २६४ |
| थारू | ३१४ | ०.१५ | २१८ | ९६ |
| बझाङ्गी | २७७ | ०.१४ | ७२ | २०५ |
| मैथली | १६२ | ०.०८ | १०४ | ५८ |
| हिन्दी | १६१ | ०.०८ | ११४ | ४७ |
| नेवारी | १३० | ०.०६ | ७४ | ५६ |
| डडेल्धुरी | ११६ | ०.०६ | २० | ९६ |
| तिब्बती | ८० | ०.०४ | ३७ | ४३ |
| तामाङ | ७८ | ०.०४ | ६० | १८ |
| गुरुङ | ७७ | ०.०४ | ३५ | ४२ |
| अन्य | ७७ | ०.०४ | ४० | ३७ |
| भोजपुरी | ४७ | ०.०२ | २३ | २४ |
| बाजुरेली | ४५ | ०.०२ | १४ | ३१ |
| मगर कैके | ४३ | ०.०२ | २४ | १९ |
| अवधी | ३९ | ०.०२ | १७ | २२ |
| याक्थुङ/लिम्बु | ३२ | ०.०२ | १८ | १४ |
| राई | २९ | ०.०१ | १६ | १३ |
| दैलेखी | २५ | ०.०१ | ७ | १८ |
| खश | २० | ०.०१ | १२ | ८ |
| चाम्लिङ | १३ | ०.०१ | ६ | ७ |

| मातृभाषा | जम्मा | प्रतिशत | पुरुष | महिला |
|----------|-------|---------|-------|-------|
| शेर्पा | ११ | ०.०१ | ५ | ६ |
| बेलहरे | १० | ०.०० | ३ | ७ |

स्रोत: राष्ट्रिय जनगणना २०७८

(ख) दोस्रो भाषा

मातृभाषा बाहेक बोलीचालीमा रहेको अर्को मुख्य भाषालाई दोस्रो भाषा भनिएको छ । राष्ट्रिय जनगणना २०७८ अनुसार डोटी जिल्लामा दोस्रो भाषा नै नभएका ६.५३ प्रतिशत जनसंख्या पाइएको छ भने क्रमैसँग दोस्रो भाषा नेपाली ९२.०१ प्रतिशत, डोटेली ०.८५ प्रतिशत, अवधी ०.२५ प्रतिशत र हिन्दी ०.०६ प्रतिशत रहेका छन् ।

| दोस्रो भाषा | जम्मा | प्रतिशत | पुरुष | महिला |
|-------------------|--------|---------|-------|--------|
| जम्मा | २०४८३१ | १००.०० | ९३६०४ | १११२२७ |
| नेपाली | १८८४६६ | ९२.०१ | ८४९२३ | १०३५४३ |
| दोस्रो भाषा नभएको | १३३७२ | ६.५३ | ७३३९ | ६०३३ |
| डोटेली | १७४४ | ०.८५ | ७१९ | १०२५ |
| अवधी | ५२१ | ०.२५ | २३७ | २८४ |
| हिन्दी | १२७ | ०.०६ | ११२ | १५ |
| साम्पाड | १०१ | ०.०५ | ४६ | ५५ |
| बैतडेली | ९४ | ०.०५ | ४८ | ४६ |
| याक्थुड/लिम्बु | ८९ | ०.०४ | ३७ | ५२ |
| अन्य | ७० | ०.०३ | ३४ | ३६ |
| मैथली | ५६ | ०.०३ | २४ | ३२ |
| चाम्लिङ | ५२ | ०.०३ | १७ | ३५ |
| उर्दु | ४५ | ०.०२ | २० | २५ |
| थारू | ४३ | ०.०२ | २८ | १५ |
| मारवाडी | २७ | ०.०१ | १० | १७ |
| गुरूड | २४ | ०.०१ | १० | १४ |

स्रोत: राष्ट्रिय जनगणना २०७८

(ग) पुर्खाको भाषा

डोटी जिल्लामा अधिकांश (८९.५३ प्रतिशत) मानिसहरूको पुर्ख्यौली भाषा डोटेली रहेको छ भने तेस्पछि क्रमैसँग नेपाली ३.६ प्रतिशत, मगर खाम २.२९ प्रतिशत र मगर ढुट ०.९१ प्रतिशत रहेको पाइएको छ ।

| पुर्खाको भाषा | जम्मा | प्रतिशत | पुरुष | महिला |
|----------------|--------|---------|-------|--------|
| जम्मा | २०४८३१ | १००.०० | ९३६०४ | १११२२७ |
| डोटेली | १८३३९४ | ८९.५३ | ८२४६९ | १००९२५ |
| नेपाली | ७३६७ | ३.६० | ३९३५ | ३४३२ |
| मगरखाम | ४६९० | २.२९ | २३४८ | २३४२ |
| मगरढुट | १८७३ | ०.९१ | ९८० | ८९३ |
| अछामी | १५३६ | ०.७५ | ६२८ | ९०८ |
| बैतडेली | १५१३ | ०.७४ | ८१४ | ६९९ |
| बझाङ्गी | ७७७ | ०.३८ | ३५४ | ४२३ |
| डडेल्धुरी | ६६२ | ०.३२ | २९२ | ३७० |
| खश | ४०८ | ०.२० | १९९ | २०९ |
| बाजुरेली | ३७२ | ०.१८ | २३८ | १३४ |
| थारू | ३३२ | ०.१६ | २३२ | १०० |
| दार्चुलेली | ३०५ | ०.१५ | २२० | ८५ |
| नेवारी | २२८ | ०.११ | १२६ | १०२ |
| तामाङ | २०५ | ०.१० | १२६ | ७९ |
| मैथली | १७३ | ०.०८ | १०९ | ६४ |
| हिन्दी | १५९ | ०.०८ | ११५ | ४४ |
| संस्कृत | १५९ | ०.०८ | ७४ | ८५ |
| गुरुङ | १५६ | ०.०८ | ७५ | ८१ |
| मगर कैके | ११२ | ०.०५ | ६२ | ५० |
| तिव्वती | ८७ | ०.०४ | ४१ | ४६ |
| दैलेखी | ७९ | ०.०४ | ३५ | ४४ |
| अन्य | ७५ | ०.०४ | ४३ | ३२ |
| अवधी | ४२ | ०.०२ | १८ | २४ |
| राई | ३९ | ०.०२ | २४ | १५ |
| याक्थुङ/लिम्बु | ३८ | ०.०२ | २१ | १७ |
| भोजपुरी | २४ | ०.०१ | १३ | ११ |
| शेर्पा | १३ | ०.०१ | ७ | ६ |
| चाम्लिङ | १३ | ०.०१ | ६ | ७ |

स्रोत: राष्ट्रिय जनगणना २०७८

२.२१ परिवारमा अनुपस्थित (विदेश गएका) जनसंख्या(Absentee abroad)

डोटी जिल्लाका १७,६२९ (३९%) परिवारहरूबाट २८ हजार ५७४ जना परिवारमा अनुपस्थित रही विदेशमा अक्सर बसोबास गरेको देखिन्छ, जसमध्ये पुरुष २३,७५९ (८३.१ प्रतिशत) र महिला ४,८१५ (१६.९ प्रतिशत) रहेका छन् । अनुपस्थित जनसंख्या २८,५७४ जनामध्ये सबैभन्दा बढी छिमेकी देश भारतमा २७,३६८ जना अर्थात ९५.७८ प्रतिशत भारतमा रहेको छ । अनुपस्थित रहेका मध्ये अधिकांश व्यक्तिहरू ज्याला तथा नोकरीका लागि गएका देखिन्छन् । २०६८ को जनगणना अनुसार १५,८८४ परिवारबाट २३,५४४ जना व्यक्ति परिवारमा अनुपस्थित रही विदेशमा अक्सर बसोबास गरेका थिए । जसमध्ये पुरुषको संख्या २०,८६० जना र महिलाको संख्या २,६८४ जना रहेका थिए ।

(क) डोटी जिल्लाको अनुपस्थित जनसंख्या सम्बन्धी विवरण

| क्षेत्र | जम्मा घरपरिवार | कम्तिमा एक जना अनुपस्थित परिवार संख्या | जम्मा | पुरुष | महिला |
|-----------------------|----------------|--|-------|-------|-------|
| डोटी जिल्ला | ४५१४० | १७६२९ | २८५७४ | २३७५९ | ४८१५ |
| पुर्वीचौकी गाउँपालिका | ५१४८ | २४५२ | ४१५९ | ३३६६ | ७९३ |
| सायल गाउँपालिका | ४२०७ | १७१३ | २६५८ | २२०७ | ४५१ |
| आदर्श गाउँपालिका | ५३१७ | २८५६ | ४५९९ | ३८७८ | ७२१ |
| शिखर नगरपालिका | ७०१६ | ३०४५ | ५३४६ | ४२६१ | १०८५ |
| दिपायल सिलगढी न.पा. | ८३८५ | २९३४ | ४४९२ | ३८५२ | ६४० |
| के.आई.सिंह गाउँपालिका | ४६८० | २२९३ | ३५६४ | ३१२० | ४४४ |
| बोगटान फुडिसल गा.पा. | ३१६२ | ११३८ | १८६४ | १५३१ | ३३३ |
| बडिकेदार गाउँपालिका | २९०५ | ५३९ | ८७० | ७०३ | १६७ |
| जोरायल गाउँपालिका | ४३२० | ६५९ | १०२२ | ८४१ | १८१ |

स्रोत: राष्ट्रिय जनगणना २०७८

(ख) अनुपस्थित जनसंख्यामध्ये विभिन्न देशमा रहेको जनसंख्या

| क्षेत्र | जम्मा | भारत | साईक | एशियन | मध्य पूर्व | अन्य एशियन | युरोपियन देश | अन्य युरोपियन | उत्तरी अमेरिका | दक्षिणी अमेरिका | अफ्रिका | प्यासिफिक | अन्य | थाहा छैन |
|-----------------------|-------|-------|------|-------|------------|------------|--------------|---------------|----------------|-----------------|---------|-----------|------|----------|
| डोटी जिल्ला | २८५७४ | २७३६८ | १० | २५९ | ६०४ | ११० | ४२ | ८ | ६८ | १ | १३ | ३८ | २० | ३३ |
| पुर्वीचौकी गाउँपालिका | ४१५९ | ४०६१ | २ | ३८ | ३३ | ५ | २ | २ | ९ | ० | ० | २ | ० | ५ |
| सायल गाउँपालिका | २६५८ | २६१२ | १ | ८ | ११ | ५ | ० | ० | ० | ० | ० | ० | १६ | ५ |
| आदर्श गाउँपालिका | ४५९९ | ४५१४ | ० | २७ | ४० | ३ | ० | ० | ० | ० | ० | ३ | ३ | ९ |

| क्षेत्र | जम्मा | भारत | साँके | एशियान | मध्य पुर्व | अन्य एशियान | यूरोपियन देश | अन्य यूरोपियन | उत्तरी अमेरिका | दक्षिणी अमेरिका | अफ्रिका | प्यासिफिक | अन्य | थाहा छैन |
|----------------------|-------|------|-------|--------|------------|-------------|--------------|---------------|----------------|-----------------|---------|-----------|------|----------|
| शिखर नगरपालिका | ५३४६ | ४९९० | ४ | ४८ | २२९ | ३१ | १० | ३ | १३ | ० | ५ | १२ | ० | १ |
| दिपायल सिलगढी न.पा. | ४४९२ | ४१८६ | १ | ५३ | १५४ | १८ | १७ | ३ | ३५ | १ | ७ | १३ | ० | ४ |
| के.आई.सिंह गा.पा. | ३५६४ | ३४३६ | १ | ३९ | ५२ | १७ | ६ | ० | ७ | ० | १ | ३ | ० | २ |
| बोगटान फुडिसल गा.पा. | १८६४ | १८२८ | १ | ८ | २३ | २ | १ | ० | ० | ० | ० | ० | ० | १ |
| बडिकेदार गाउँपालिका | ८७० | ८२१ | ० | १३ | १८ | ७ | २ | ० | २ | ० | ० | ० | १ | ६ |
| जोरायल गाउँपालिका | १०२२ | ९२० | ० | २५ | ४४ | २२ | ४ | ० | २ | ० | ० | ५ | ० | ० |

स्रोत: राष्ट्रिय जनगणना २०७८

(ग) अनुपस्थित रहनुको मुख्य कारण अनुसार जनसंख्या

| क्षेत्र | जम्मा | तलब/ज्याला, नोकरी | व्यापार/व्यवसाय | अध्ययन/तालिम | कामको खोजी | आश्रित | अन्य | थाहा छैन |
|-----------------------|-------|-------------------|-----------------|--------------|------------|--------|------|----------|
| डोटी जिल्ला | २८५७४ | १८४०३ | ७२ | ४०३ | ४२८४ | ४४९३ | ५१३ | ४०६ |
| पूर्वीचौकी गाउँपालिका | ४१५९ | २८१० | १४ | ४९ | ४४८ | ७११ | ९१ | ३६ |
| सायल गाउँपालिका | २६५८ | १८७१ | ८ | २१ | २२६ | ४३९ | ४७ | ४६ |
| आदर्श गाउँपालिका | ४५९९ | ३०३९ | १३ | २३ | ७२० | ५९३ | १२९ | ८२ |
| शिखर नगरपालिका | ५३४६ | ३६९८ | ९ | ८६ | ४५८ | ८८८ | १०२ | १०५ |
| दिपायल सिलगढी न.पा. | ४४९२ | २०६९ | ९ | ८४ | १५५९ | ६६९ | ५३ | ४९ |
| के.आई.सिंह गाउँपालिका | ३५६४ | २२६९ | ११ | ९६ | ४९४ | ५७३ | ६९ | ५२ |
| बोगटान फुडिसल गा.पा. | १८६४ | १३२४ | ० | ९ | १३१ | ३८१ | ६ | १३ |
| बडिकेदार गाउँपालिका | ८७० | ५०१ | ३ | ११ | २१२ | १३० | ४ | ९ |
| जोरायल गाउँपालिका | १०२२ | ८२२ | ५ | २४ | ३६ | १०९ | १२ | १४ |

स्रोत: राष्ट्रिय जनगणना २०७८

२.२२ परिवारले प्रयोग गरेको पिउने पानी, खाना पकाउने ईन्धन, बत्तीको स्रोत तथा शौचालय सम्बन्धी विवरण

(क) खानेपानीको मुख्य स्रोत अनुसार परिवार संख्या

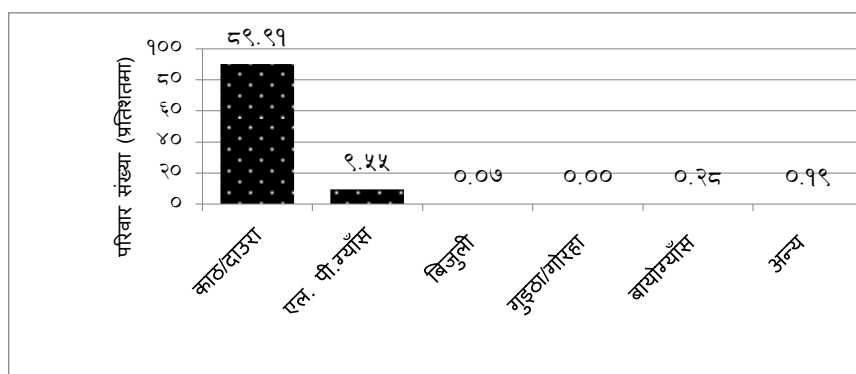
डोटी जिल्लामा कुल ४५,१४० परिवार मध्ये खानेपानीको मुख्य स्रोतको रूपमा धारा/पाइप (घरपरिसर भित्र) प्रयोग गर्ने ११,४७४ परिवार(२५.४२%) र धारा/पाइप (घरपरिसर बाहिर) २३,११९ परिवार(५१.२२%), ढाकिएको इनार/कुवा ५०० परिवार(१.११%), खुला इनार कुवा १,७४७ परिवार(३.८७%) मूलधारा ६,३५३ परिवार (१४.०७%), नदी खोला १,८४० परिवार(४.०८%), जार/बोतल ४३ परिवार(०.१०%) र अन्य ६४ परिवार(०.१४%) रहेका छन् ।

| क्षेत्र | जम्मा | धारा पाइप (घर परिसरभित्र) | धारा पाइप (घर परिसरबाहिर) | ट्युबेल/हाते पम्प | ढाकिएको इनार/कुवा | खुला इनार/कुवा | मूल धारा | नदी/खोला | जार/बोतल | अन्य |
|-----------------------|-------|---------------------------|---------------------------|-------------------|-------------------|----------------|----------|----------|----------|------|
| डोटी जिल्ला | ४५१४० | ११४७४ | २३११९ | ० | ५०० | १७४७ | ६३५३ | १८४० | ४३ | ६४ |
| पुर्वीचौकी गाउँपालिका | ५१४८ | ११६४ | २६९५ | ० | १२ | ३५ | १०६७ | १६१ | ० | १४ |
| सायल गाउँपालिका | ४२०७ | ५०६ | २६५१ | ० | १८ | २०० | ६२४ | २०३ | १ | ४ |
| आदर्श गाउँपालिका | ५३१७ | ५२५ | ३०५७ | ० | १०४ | १९६ | १४०९ | २१ | २ | ३ |
| शिखर नगरपालिका | ७०१६ | ११२१ | ४७३७ | ० | ९ | १६६ | ६४७ | ३३० | ० | ६ |
| दिपायल सिलगढी न.पा. | ८३८५ | ३०९७ | २८६८ | ० | २२४ | ५४० | ७१० | ८९७ | ३७ | १२ |
| के.आई.सिंह गाउँपालिका | ४६८० | ५९२ | २५८६ | ० | ७० | २२१ | ११७७ | ३० | ० | ४ |
| बोगटान फुडिसल गा.पा. | ३१६२ | ८९६ | १९०१ | ० | १६ | ६९ | २४४ | ३४ | १ | १ |
| बडिकेदार गाउँपालिका | २९०५ | ५७८ | १६२७ | ० | ३० | १९४ | ३९४ | ७७ | ० | ५ |
| जोरायल गाउँपालिका | ४३२० | २९९५ | ९९७ | ० | १७ | १२६ | ८१ | ८७ | २ | १५ |

स्रोत: राष्ट्रिय जनगणना २०७८

(ख) खाना पकाउन अक्सर प्रयोग गरिने ईन्धन अनुसार परिवार संख्या

डोटी जिल्लाका कुल परिवारमध्ये (८९.९१ प्रतिशत) परिवारले खाना पकाउन अक्सर काठ/दाउरा प्रयोग गर्ने गरेको देखाएको छ। खाना पकाउन अक्सर एल.पी.ग्याँस, बिजुली, गुइँठा/गोरहा, बायोग्याँस र अन्य इन्धन प्रयोग गर्ने परिवारको प्रतिशत क्रमशः ९.५५, ०.०७, ०.०, ०.२८, र ०.१९ रहेको छ।



| क्षेत्र | जम्मा | काठ/दाउरा | एल. पी. ग्याँस | बिजुली | गुइँठा/गोरहा | बायोग्याँस | मट्टितेल | अन्य |
|-----------------------|-------|-----------|----------------|--------|--------------|------------|----------|------|
| डोटी जिल्ला | ४५१४० | ४०५८४ | ४३१३ | ३० | २ | १२६ | ४४ | ४१ |
| पुर्वीचौकी गाउँपालिका | ५१४८ | ४८४७ | २५३ | ४ | ० | २७ | १२ | ५ |
| सायल गाउँपालिका | ४२०७ | ४१०२ | ६६ | २ | ० | २४ | ० | १३ |
| आदर्श गाउँपालिका | ५३१७ | ५१६० | १२६ | १ | ० | २० | ७ | ३ |

| क्षेत्र | जम्मा | काठ/दा उरा | एल. पी. ग्यास | बिजुली | गुइंठा/गो रहा | वायोग्यास | मट्टितेल | अन्य |
|-----------------------|-------|---------------|------------------|--------|------------------|-----------|----------|------|
| शिखर नगरपालिका | ७०१६ | ६५८२ | ४२७ | ३ | ० | १ | २ | १ |
| दिपायल सिलगढी न.पा. | ८३८५ | ५५३७ | २८०७ | १५ | ० | ९ | ४ | १३ |
| के.आई.सिंह गाउँपालिका | ४६८० | ४५६८ | ७९ | १ | ० | १६ | १५ | १ |
| बोगटान फुडिसल गा.पा. | ३१६२ | ३१०१ | ५३ | १ | २ | ० | २ | ३ |
| बडिकेदार गाउँपालिका | २९०५ | २७३२ | १५७ | ० | ० | १२ | २ | २ |
| जोरायल गाउँपालिका | ४३२० | ३९५५ | ३४५ | ३ | ० | १७ | ० | ० |

स्रोत: राष्ट्रिय जनगणना २०७८

(ग) बत्ती बालन प्रयोग गरिने ईन्धन अनुसार परिवार संख्या

डोटी जिल्लाका अधिकांश (७२.५७ प्रतिशत) घरपरिवारहरूले आफू बसोबास गरेको घर/आवासीय एकाइमा बत्ती बालनका लागि अक्सर बिजुली प्रयोग गर्ने गरेको देखिएको छ। बत्ती बालनका लागि अक्सर सोलार/सौर्य ऊर्जा, मट्टितेल, बायोग्यास र अन्य इन्धन प्रयोग गर्ने परिवार क्रमशः २३.०३, ०.४९, ०.०५ र ३.८६ प्रतिशत रहेको देखिन्छ।

| क्षेत्र | जम्मा | बिजुली | सोलार | मट्टितेल | वायोग्यास | अन्य |
|--------------------------|-------|--------|-------|----------|-----------|------|
| डोटी जिल्ला | ४५१४० | ३२७६० | १०३९५ | २२० | २१ | १७४४ |
| पुर्वीचौकी गाउँपालिका | ५१४८ | ४१२५ | ८८५ | १२ | ६ | १२० |
| सायल गाउँपालिका | ४२०७ | २१५६ | १३४४ | ११३ | ३ | ५९१ |
| आदर्श गाउँपालिका | ५३१७ | ३१७९ | १८८४ | १९ | ४ | २३१ |
| शिखर नगरपालिका | ७०१६ | ६५३४ | २३७ | १० | २ | २३३ |
| दिपायल सिलगढी नगरपालिका | ८३८५ | ७८९४ | ३१५ | १९ | १ | १५६ |
| के.आई.सिंह गाउँपालिका | ४६८० | ४०९४ | ४४७ | २२ | १ | ११६ |
| बोगटान फुडिसल गाउँपालिका | ३१६२ | १६०० | १४५३ | ९ | ३ | ९७ |
| बडिकेदार गाउँपालिका | २९०५ | ४८९ | २३०० | ९ | १ | १०६ |
| जोरायल गाउँपालिका | ४३२० | २६८९ | १५३० | ७ | ० | ९४ |

स्रोत: राष्ट्रिय जनगणना २०७८

(घ) शौचालय सुविधा अनुसार परिवार संख्या

डोटी जिल्लाका कुल ४५,१४० परिवारमध्ये ९६.६३ प्रतिशत परिवारले कुनै न कुनै प्रकारको शौचालयको प्रयोग गर्ने गरेका छन् भने ३.३७ प्रतिशत परिवारहरूसँग अझै पनि शौचालयको पहुँच नभएको तथ्याङ्क जनगणनाको नतिजाले देखाएको छ। जिल्लामा जम्मा परिवारमध्ये ३.८६ प्रतिशत परिवारहरूले सार्वजनिक ढलमा जोडिएको फलस भएको

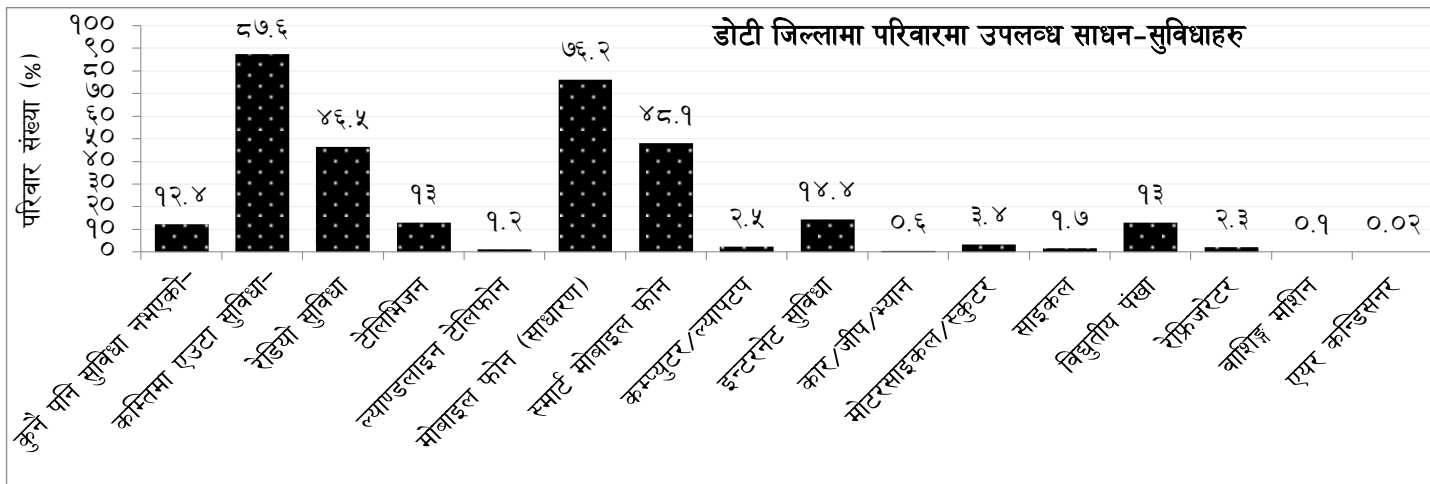
५९.०१ प्रतिशत परिवारहरूले सेप्टिक ट्याङ्कमा जोडिएको फलस भएको, ३३.३० प्रतिशतले साधारण शौचालय र ०.४५ प्रतिशतले सार्वजनिक शौचालय प्रयोग गर्ने गरेका छन् ।

| क्षेत्र | जम्मा | फलस भएको (सार्वजनिक ढल) | फलस भएको (सेप्टिक ट्यांक) | साधारण | सार्वजनिक | चर्पी नभएको |
|-----------------------|-------|-------------------------------|---------------------------------|--------|-----------|-------------|
| डोटी जिल्ला | ४५१४० | १७४४ | २६६३६ | १५०३३ | २०५ | १५२२ |
| पुर्वीचौकी गाउँपालिका | ५१४८ | २६० | २७०७ | १९७९ | ३१ | १७१ |
| सायल गाउँपालिका | ४२०७ | ३०७ | ८८९ | २७५६ | ३५ | २२० |
| आदर्श गाउँपालिका | ५३१७ | १६५ | २५०३ | २५४६ | ३३ | ७० |
| शिखर नगरपालिका | ७०१६ | २७३ | ५२७१ | १३५१ | २० | १०१ |
| दिपायल सिलगढी न.पा. | ८३८५ | १३० | ५८४५ | १८८५ | ३० | ४९५ |
| के.आई.सिंह गाउँपालिका | ४६८० | ११३ | ३७६७ | ७१० | १३ | ७७ |
| बोगटान फुडिसल गा.पा. | ३१६२ | ४७ | १११६ | १९३४ | ४ | ६१ |
| बडिकेदार गाउँपालिका | २९०५ | ३३ | २३१९ | ३३१ | ५ | २१७ |
| जोरायल गाउँपालिका | ४३२० | ४१६ | २२१९ | १५४१ | ३४ | ११० |

स्रोत: राष्ट्रिय जनगणना २०७८

(ड) परिवारले प्रयोग गरेको सेवासुविधाको स्थिति

डोटी जिल्लाका हरेक परिवारमा भएका साधन तथा सेवा सुविधाहरूका विवरण अनुसार १२.४ प्रतिशत परिवारहरूमा उल्लेखित कुनै पनि साधन/सुविधाहरू उपलब्ध नभएको पाइयो भने ८७.६ प्रतिशत परिवारमा कम्तिमा एक किसिमको साधन/सुविधा उपलब्ध भएको पाइएको छ । साधारण मोबाइल फोन हुने र स्मार्ट मोबाइल फोन हुने परिवारको संख्या क्रमशः ७६.२ प्रतिशत र ४८.१ प्रतिशत देखिएको छ । नतिजा अनुसार १३ प्रतिशतमा टेलिभिजन, १४.४ प्रतिशतमा इन्टरनेट सुविधा, ४६.५ प्रतिशतमा रेडियो सुविधा उपयोगमा रहेको देखिन्छ ।



(च) महिलाको नाममा रहेको घरजग्गा अनुसार परिवार संख्या

डोटी जिल्लामा जम्मा ४५,१४० परिवार मध्ये ३.०७ प्रतिशत परिवारमा महिलाको नाममा घर र जग्गा दुवै रहेको देखिएको छ । महिलाको नाममा जग्गा मात्र भएका परिवार २.३३ प्रतिशत र घर मात्र भएका परिवार ०.४४ प्रतिशत रहेका छन् । समग्रमा ५.८४ प्रतिशत परिवारहरूमा महिलाको नाममा घर वा जग्गा वा घरजग्गा दुवै रहेको देखिन्छ ।

| क्षेत्र | जम्मा | महिलाका नाममा | | | | |
|-----------------------|-------|---------------|------------------|----------------------|-----------------------|------------|
| | | घर मात्र भएको | जग्गा मात्र भएको | घर र जग्गा दुवै भएको | घर र जग्गा दुवै नभएको | थाहा नभएको |
| डोटी जिल्ला | ४५१४० | १९९ | १०५१ | १३८८ | ४१६१५ | ८८७ |
| पुर्वीचौकी गाउँपालिका | ५१४८ | ३१ | १५२ | १९१ | ४६७७ | ९७ |
| सायल गाउँपालिका | ४२०७ | ८ | ३० | ५७ | ४०५४ | ५८ |
| आदर्श गाउँपालिका | ५३१७ | २२ | ९८ | १४७ | ४८२५ | २२५ |
| शिखर नगरपालिका | ७०१६ | १२ | १४२ | १०३ | ६६३८ | १२१ |
| दिपायल सिलगढी न.पा. | ८३८५ | ८३ | ३७६ | ५४१ | ७२७४ | १११ |
| के.आई.सिंह गाउँपालिका | ४६८० | २० | ७३ | ९१ | ४४५६ | ४० |
| बोगटान फुडिसल गा.पा. | ३१६२ | ७ | ४० | १५१ | २८४९ | ११५ |
| बडिकेदार गाउँपालिका | २९०५ | ७ | ३५ | १६ | २७७४ | ७३ |
| जोरायल गाउँपालिका | ४३२० | ९ | १०५ | ९१ | ४०६८ | ४७ |

स्रोत: राष्ट्रिय जनगणना २०७८

(छ) लिंग अनुसार परिवारमूलीको विवरण

डोटी जिल्लामा ४५ हजार १८२ परिवार रहेकोमा तीमध्ये २४ हजार ३९८ अर्थात् ५४ प्रतिशत परिवारमूली पुरुष रहेको पाइन्छ भने बाँकी २० हजार ७८४ परिवार अर्थात् ४६ प्रतिशत परिवारमूली महिला रहेका छन्। (तालिका बाँकी)

| स्थानीय तह | जम्मा परिवार संख्या | लिंग अनुसार परिवार संख्या | | | |
|-----------------------|---------------------|---------------------------|---------|--------------------|---------|
| | | परिवारमूली (पुरुष) | | परिवारमूली (महिला) | |
| | | संख्या | प्रतिशत | संख्या | प्रतिशत |
| पुर्वीचौकी गाउँपालिका | ५१४८ | २३२६ | ४५.१८ | २८२२ | ५४.८२ |
| सायल गाउँपालिका | ४२०७ | २२३१ | ५३.०३ | १९७६ | ४६.९७ |
| आदर्श गाउँपालिका | ५३१७ | २१३८ | ४०.२१ | ३१७९ | ५९.७९ |
| शिखर नगरपालिका | ७०१६ | ३७७८ | ५३.८५ | ३२३८ | ४६.१५ |

| स्थानीय तह | जम्मा परिवार संख्या | लिंग अनुसार परिवार संख्या | | | |
|--------------------------|---------------------|---------------------------|--------------|--------------------|-----------|
| | | परिवारमुली (पुरुष) | | परिवारमुली (महिला) | |
| | | संख्या | प्रतिशत | संख्या | प्रतिशत |
| दिपायल सिलगढी नगरपालिका | ८३८५ | ४१६६ | ४९.६८ | ४२१९ | ५०.३२ |
| के.आई.सिंह गाउँपालिका | ४६८० | २०७२ | ४४.२७ | २६०८ | ५५.७३ |
| बोगटाल फुडिसल गाउँपालिका | ३१६२ | २१६९ | ६८.६० | ९९३ | ३१.४ |
| बडिकेदार गाउँपालिका | २९०५ | २२७७ | ७८.३८ | ६२८ | २१.६२ |
| जोरायल गाउँपालिका | ४३२० | ३२०५ | ७४.१९ | १११५ | २५.८१ |
| संस्थागत | ४२ | ३६ | ८५.७१ | ६ | १४.२९ |
| डोटी जिल्ला | ४५१८२ | २४३९८ | ५४.०० | २०७८४ | ४६ |

स्रोत: राष्ट्रिय जनगणना २०७८

२.२३ परिवारले प्रयोग गरेको घर संरचना सम्बन्धी विवरण

(क) घरको स्वामित्व अनुसार परिवार संख्या

| क्षेत्र | जम्मा | आफ्नै | भाडाको | संस्थागत | अन्य |
|--------------------------|---------|---------|--------|----------|-------|
| नेपाल | ६६६०८४१ | ५७२८५८६ | ८५०५६२ | ३६८०९ | ४४८८४ |
| सुदूरपश्चिम प्रदेश | ५७६७७२ | ५४६५७८ | २५३८१ | २३९९ | २४१४ |
| डोटी जिल्ला | ४५१४० | ४२९१९ | १५५० | ४२८ | २४३ |
| पुर्वीचौकी गाउँपालिका | ५१४८ | ५०६१ | ५४ | १८ | १५ |
| सायल गाउँपालिका | ४२०७ | ४१३८ | २७ | ४ | ३८ |
| आदर्श गाउँपालिका | ५३१७ | ५२४३ | ३६ | १७ | २१ |
| शिखर नगरपालिका | ७०१६ | ६८६२ | १०२ | २४ | २८ |
| दिपायल सिलगढी नगरपालिका | ८३८५ | ६९८३ | १०६१ | २८२ | ५९ |
| के.आई.सिंह गाउँपालिका | ४६८० | ४६११ | ४७ | ७ | १५ |
| बोगटान फुडिसल गाउँपालिका | ३१६२ | ३१०२ | २३ | १७ | २० |
| बडिकेदार गाउँपालिका | २९०५ | २८०२ | ६८ | १३ | २२ |
| जोरायल गाउँपालिका | ४३२० | ४११७ | १३२ | ४६ | २५ |

स्रोत: राष्ट्रिय जनगणना २०७८

(ख) घरको जगको संरचना अनुसार परिवार संख्या

| क्षेत्र | जम्मा | माटोको जोडाइ ढुंगा/इटा | सिमेन्टको जोडाइ ढुंगा/इटा | ढलान पिल्लर सहिनको | काठ बांसको खम्बा | अन्य |
|--------------------------|-------|------------------------------|---------------------------------|--------------------------|------------------------|------|
| डोटी जिल्ला | ४५१४० | ३९७०३ | ३८५४ | ६३६ | ८३१ | ११६ |
| पुर्वीचौकी गाउँपालिका | ५१४८ | ४८९७ | १८७ | ३२ | २६ | ६ |
| सायल गाउँपालिका | ४२०७ | ४०६५ | १२८ | ६ | ६ | २ |
| आदर्श गाउँपालिका | ५३१७ | ४९४३ | ३२७ | ३६ | २ | ९ |
| शिखर नगरपालिका | ७०१६ | ६००२ | ८९४ | ९५ | १८ | ७ |
| दिपायल सिलगढी नगरपालिका | ८३८५ | ५९१० | १७९२ | ३८४ | २३७ | ६२ |
| के.आई.सिंह गाउँपालिका | ४६८० | ४५१२ | १४२ | १७ | ४ | ५ |
| बोगटान फुडिसल गाउँपालिका | ३१६२ | ३०८६ | ४२ | १ | ३१ | २ |
| बडिकेदार गाउँपालिका | २९०५ | २६०३ | १०४ | १२ | १७७ | ९ |
| जोरायल गाउँपालिका | ४३२० | ३६८५ | २३८ | ५३ | ३३० | १४ |

स्रोत: राष्ट्रिय जनगणना २०७८

(ग) घरको बाहिरी गारो/पर्खालको बोट अनुसार परिवार संख्या

| क्षेत्र | जम्मा | सिमेन्टको जोडाइ ढुंगा/ईट्टा | माटोको जोडाइ ढुंगा/ईट्टा | काठको फल्याक | बांस | कांचो ईट्टा | जस्ता पाता | प्रिफ्याब | अन्य |
|-----------------------|-------|-----------------------------------|--------------------------------|-----------------|------|----------------|---------------|-----------|------|
| डोटी जिल्ला | ४५१४० | ३८३३० | ५५७४ | ४५० | ६६ | १५२ | ५१४ | ६ | ४८ |
| पुर्वीचौकी गाउँपालिका | ५१४८ | ४८४७ | २२० | ६ | १ | १७ | ५६ | ० | १ |
| सायल गाउँपालिका | ४२०७ | ४०६० | १२८ | ३ | ० | १० | ६ | ० | ० |
| आदर्श गाउँपालिका | ५३१७ | ४८५१ | ४२७ | १० | ० | १५ | १२ | १ | १ |
| शिखर नगरपालिका | ७०१६ | ५५३८ | १४०५ | २ | ३ | ३१ | ३२ | २ | ३ |
| दिपायल सिलगढी न.पा. | ८३८५ | ५४९१ | २४९७ | १५ | १२ | ४० | ३२४ | १ | ५ |
| के.आई.सिंह गाउँपालिका | ४६८० | ४४५८ | १८० | २ | ० | २३ | १७ | ० | ० |
| बोगटान फुडिसल गा.पा. | ३१६२ | ३०४२ | ६९ | ३८ | ८ | २ | ३ | ० | ० |
| बडिकेदार गाउँपालिका | २९०५ | २६०९ | १२८ | १३१ | ८ | ८ | ३ | ० | १८ |
| जोरायल गाउँपालिका | ४३२० | ३४३४ | ५२० | २४३ | ३४ | ६ | ६१ | २ | २० |

स्रोत: राष्ट्रिय जनगणना २०७८

(घ) घरको छाना/छतको संरचना अनुसार परिवार संख्या

| क्षेत्र | जम्मा | जस्ता/टीन | सिमेन्ट ढलान | खर/पराल | टायल/खपटा | ढुंगा/सिलेट | काठ फल्याक | माटो | अन्य |
|-----------------------|-------|-----------|-----------------|---------|-----------|-------------|---------------|------|------|
| डोटी जिल्ला | ४५१४० | १०७०० | ४५१७ | १७८५ | ३६४ | २७५४० | १२० | ८० | ३४ |
| पुर्वीचौकी गाउँपालिका | ५१४८ | १४५८ | १७९ | १२४ | ५ | ३३६२ | १३ | १ | ६ |
| सायल गाउँपालिका | ४२०७ | ३५६ | ८२ | १४ | ६ | ३७४० | ६ | ० | ३ |
| आदर्श गाउँपालिका | ५३१७ | ३८२ | २४६ | १८ | १७२ | ४४७७ | १५ | ४ | ३ |
| शिखर नगरपालिका | ७०१६ | ४१९ | १२२८ | २९ | ६ | ५३०२ | ११ | १४ | ७ |
| दिपायल सिलगढी न.पा. | ८३८५ | १२८२ | २२८१ | २१ | ३२ | ४७२७ | १२ | २६ | ४ |
| के.आई.सिंह गाउँपालिका | ४६८० | १५२५ | १६१ | १०९ | ८९ | २७७३ | ६ | १५ | २ |
| बोगटान फुडिसल गा.पा. | ३१६२ | ११२८ | २८ | ५४७ | ८ | १४३३ | ० | १८ | ० |
| बडिकेदार गाउँपालिका | २९०५ | १०२७ | ९५ | ७०८ | ५ | १०१६ | ५१ | १ | २ |
| जोरायल गाउँपालिका | ४३२० | ३१२३ | २१७ | २१५ | ४१ | ७१० | ६ | १ | ७ |

स्रोत: राष्ट्रिय जनगणना २०७८

(ङ) घरको भुइको संरचना अनुसार परिवार संख्या

| क्षेत्र | जम्मा | माटो | काठको फल्याक/बां स | इट्टा/ढुंगा | सेरामिक टायल | ढलान | अन्य |
|-----------------------|-------|-------|--------------------------|-------------|-----------------|------|------|
| डोटी जिल्ला | ४५१४० | ३८७६४ | ८६० | ३३८ | १३९ | ४७७७ | २६२ |
| पुर्वीचौकी गाउँपालिका | ५१४८ | ४६७१ | १४५ | २५ | १६ | २७२ | १९ |
| सायल गाउँपालिका | ४२०७ | ४०१९ | ५५ | २२ | १२ | ९० | ९ |
| आदर्श गाउँपालिका | ५३१७ | ४९७९ | ८१ | १७ | २० | २०१ | १९ |
| शिखर नगरपालिका | ७०१६ | ५९५७ | १८५ | १३ | १४ | ८२५ | २२ |
| दिपायल सिलगढी न.पा. | ८३८५ | ५३४५ | १२० | १७४ | २९ | २६४३ | ७४ |
| के.आई.सिंह गाउँपालिका | ४६८० | ४४१७ | ४४ | ३४ | १४ | १०६ | ६५ |
| बोगटान फुडिसल गा.पा. | ३१६२ | ३०३५ | ३९ | ९ | ७ | ४५ | २७ |
| बडिकेदार गाउँपालिका | २९०५ | २५८८ | १०३ | २६ | ८ | १७२ | ८ |
| जोरायल गाउँपालिका | ४३२० | ३७५३ | ८८ | १८ | १९ | ४२३ | १९ |

स्रोत: राष्ट्रिय जनगणना २०७८

(च) घर संरचनाको संख्या र मुख्य प्रयोग

जनगणनाको नतिजा अनुसार डोटी जिल्लामा जम्मा ४५,५५२ वटा घर संरचना रहेको छ, जसमध्ये मुख्यरूपमा आवासको लागि प्रयोग भएका घर ७६.४४ प्रतिशत, व्यापार ३.४८ प्रतिशत, सरकारी ०.८४ प्रतिशत, शैक्षिक २.९९ प्रतिशत, स्वास्थ्यजन्य ०.४४ प्रतिशत उद्योग/कलकारखाना ०.१५, बैंक तथा वित्तीय संस्था ०.१२ प्रतिशत, संस्थागत

०.४१ प्रतिशत, होटल तथा लज ०.३६ प्रतिशत, गोठ/धन्सार/मतान ४.०७ प्रतिशत, अन्य (जस्तै: भान्सा घर) २.४८ प्रतिशत र खाली घर ८.२३ प्रतिशत रहेका छन् ।

| जम्मा घर संरचना | | घर संरचनाको मुख्य प्रयोग | | | | | | | | | | | |
|-----------------|--------|--------------------------|---------|--------|---------|-----------|--------------|-------------------------|----------|-------------|-----------------|------|---------|
| | | आवासीय | व्यापार | सरकारी | शैक्षिक | स्वास्थ्य | उद्योग/कलकार | बैंक तथा वित्तीय संस्था | संस्थागत | होटल तथा लज | गोठ/धन्सार/मतान | अन्य | खाली घर |
| संख्या | ४५५५२ | ३४८२२ | १५८५ | ३८१ | १३६२ | २०२ | ६७ | ५३ | १८५ | १६४ | १८५३ | ११३१ | ३७४७ |
| % | १००.०० | ७६.४४ | ३.४८ | ०.८४ | २.९९ | ०.४४ | ०.१५ | ०.१२ | ०.४१ | ०.३६ | ४.०७ | २.४८ | ८.२३ |

स्रोत: राष्ट्रिय जनगणना २०७८

(छ) स्थानीय तहअनुसार मुख्य प्रयोग अनुसार घर संरचनाको संख्या

| क्षेत्र | घर संरचनाको जम्मा संख्या | मुख्य प्रयोग अनुसार घर संरचनाको संख्या(प्रतिशत) | | | | | | | | | | | |
|-----------------------|--------------------------|---|---------|--------|---------|---------------|------------------|------------------------|----------|-------------|-----------------|------|---------|
| | | आवासीय | व्यापार | सरकारी | शैक्षिक | स्वास्थ्यजन्य | उद्योग/कलकारखाना | बैंक तथा वित्तीयसंस्था | संस्थागत | होटल तथा लज | गोठ/धन्सार/मतान | अन्य | खाली घर |
| डोटी | ४५५५२ | ७६.४४ | ३.४८ | ०.८४ | २.९९ | ०.४४ | ०.१५ | ०.१२ | ०.४१ | ०.३६ | ४.०७ | २.४८ | ८.२३ |
| पुर्वीचौकी गाउँपालिका | ४९१७ | ७८.८३ | २.६२ | ०.३९ | २.५२ | ०.४३ | ०.२६ | ०.१६ | ०.२४ | ०.२४ | ४.३३ | १.१२ | ८.८५ |
| सायल गाउँपालिका | ३५१७ | ८७.६६ | १.९६ | ०.२० | २.४५ | ०.२८ | ०.२० | ०.०३ | ०.२६ | ०.२० | १.८५ | ०.५१ | ४.४१ |
| आदर्श गाउँपालिका | ५१९८ | ७४.६४ | ३.०८ | ०.४६ | २.७७ | ०.६२ | ०.१५ | ०.०२ | ०.१२ | ०.०८ | ८.१० | २.०४ | ७.९३ |
| शिखर नगरपालिका | ६९६५ | ७७.९८ | ३.०३ | ०.५० | ३.३५ | ०.३३ | ०.१६ | ०.०१ | ०.१३ | ०.०७ | २.६८ | २.४७ | ९.२९ |
| दिपायल सिलगढी न.पा. | ७८३२ | ७३.१९ | ३.८२ | २.९१ | २.५३ | ०.३६ | ०.१४ | ०.११ | १.०९ | १.११ | ३.९८ | २.८९ | ७.८८ |
| के.आई.सिंह गाउँपालिका | ४८९७ | ७७.९३ | ३.८२ | ०.२२ | २.९४ | ०.३९ | ०.१० | ०.१२ | ०.०६ | ०.०४ | २.४५ | २.७४ | ९.१९ |
| बोगटान फुडिसल गा.पा. | ३५२१ | ७५.८० | २.८७ | ०.३७ | २.७५ | ०.६८ | ०.०६ | ०.१७ | ०.१७ | ०.१४ | ३.४६ | ४.१५ | ९.३७ |
| बडिकेदार गाउँपालिका | ३५९० | ७२.४८ | ३.४५ | ०.५८ | ४.१२ | ०.५८ | ०.१७ | ०.१७ | ०.५८ | ०.४५ | ६.४९ | ३.५७ | ७.३५ |
| जोरायल गाउँपालिका | ५११५ | ७२.९८ | ५.९६ | ०.४५ | ३.६८ | ०.४७ | ०.०८ | ०.२९ | ०.६६ | ०.५१ | ३.५२ | २.८५ | ८.५४ |

स्रोत: राष्ट्रिय जनगणना २०७८

(ज) तला संख्याका आधारमा घरसंरचनाको विवरण

| क्षेत्र | घर संरचनाको जम्मा संख्या | तलासंख्याका आधारमा घरसंरचना संख्या | | | | | | | उल्लेख नभएको |
|---------|--------------------------|------------------------------------|-------|-------|------|------|------|------|--------------|
| | | १ | २ | ३ | ४ | ५-७ | ८-९ | १०+ | |
| डोटी | ४५५५२ | २६.१४ | ४४.३३ | २८.९४ | ०.१३ | ०.१६ | ०.०० | ०.०० | ०.३० |

| क्षेत्र | घर संरचनाको जम्मा संख्या | तलासंख्याका आधारमा घरसंरचना संख्या | | | | | | | |
|-----------------------|--------------------------|------------------------------------|-------|-------|------|------|------|------|--------------|
| | | १ | २ | ३ | ४ | ५-७ | ८-९ | १०+ | उल्लेख नभएको |
| पुर्वीचौकी गाउँपालिका | ४९१७ | ११.३१ | ३५.२५ | ५३.३३ | ०.०६ | ०.०४ | ०.०० | ०.०० | ०.०२ |
| सायल गाउँपालिका | ३५१७ | ५.०३ | ३८.३० | ५६.५५ | ०.०३ | ०.०६ | ०.०० | ०.०० | ०.०३ |
| आदर्श गाउँपालिका | ५१९८ | २३.७६ | ५४.०० | २०.६८ | ०.०८ | ०.१७ | ०.०० | ०.०० | १.३१ |
| शिखर नगरपालिका | ६९६५ | १७.३३ | ४९.७६ | ३२.६१ | ०.०३ | ०.१६ | ०.०० | ०.०० | ०.११ |
| दिपायल सिलगढी न.पा. | ७८३२ | ३८.११ | ३७.१३ | २३.७१ | ०.४६ | ०.३८ | ०.०० | ०.०० | ०.२० |
| के.आई.सिंह गाउँपालिका | ४८९७ | २८.३२ | ४६.७४ | २४.८५ | ०.०४ | ०.०४ | ०.०० | ०.०० | ०.०० |
| बोगटान फुडिसल गा.पा. | ३५२१ | २४.६२ | ५०.१३ | २५.११ | ०.०९ | ०.०६ | ०.०० | ०.०० | ०.०० |
| बडिकेदार गाउँपालिका | ३५९० | ३७.४१ | ४८.६९ | १२.२८ | ०.१७ | ०.३३ | ०.०० | ०.०० | १.११ |
| जोरायल गाउँपालिका | ५११५ | ४२.०१ | ४१.६४ | १६.२१ | ०.०६ | ०.०६ | ०.०० | ०.०० | ०.०२ |

स्रोत: राष्ट्रिय जनगणना २०७८

(झ) बनेको वर्ष र मुख्य प्रयोगका आधारमा घर संरचनाको विवरण

| घर संरचनाको मुख्य प्रयोग | घर संरचनाको जम्मा संख्या | बनेको वर्षका आधारमा घर संरचनाको संख्या (प्रतिशत) | | | | | | | | | | | | | उल्लेख नभएको |
|--------------------------|--------------------------|--|--------|--------|--------|--------|----------|------------|------------|------------|------------|------------|-----------|-----|--------------|
| | | ० वर्ष | १ वर्ष | २ वर्ष | ३ वर्ष | ४ वर्ष | ५-९ वर्ष | १०-१४ वर्ष | १५-१९ वर्ष | २०-२९ वर्ष | ३०-४९ वर्ष | ५०-९९ वर्ष | १००+ वर्ष | | |
| डोटी | ४५५५२ | २.२ | ३.३ | ३.४ | ३.५ | ३.१ | १४.३ | १५.३ | १०.९ | १५.८ | १५.४ | ९.५ | २.२ | १.० | |
| आवासीय | ३४८२२ | १.४ | ३.० | ३.० | ३.३ | ३.० | १४.२ | १५.२ | ११.३ | १६.६ | १६.३ | १०.० | २.३ | ०.५ | |
| व्यापार | १५८५ | ५.४ | ७.० | ९.१ | ७.१ | ६.२ | १९.७ | १६.३ | ८.८ | १०.५ | ५.६ | २.३ | ०.५ | १.४ | |
| सरकारी | ३८१ | १.८ | ३.४ | ३.७ | ५.८ | ५.० | १४.२ | १६.३ | ७.१ | १५.५ | १८.६ | २.६ | १.३ | ४.७ | |
| शैक्षिक | १३६२ | ४.८ | ३.५ | ४.६ | ३.९ | ४.८ | १८.६ | १८.१ | ११.२ | १३.४ | ९.३ | ३.७ | १.० | ३.२ | |
| स्वास्थ्य जन्य | २०२ | ५.० | ५.९ | ६.९ | ८.९ | ५.४ | २१.३ | १४.९ | ७.९ | १२.४ | ४.५ | ३.० | १.० | ३.० | |
| उद्योग/कलकारखाना | ६७ | ४.५ | ११.९ | ६.० | १६.४ | ६.० | १६.४ | १९.४ | १.५ | ३.० | ३.० | ४.५ | १.५ | ६.० | |
| बैंक तथा वित्तीय संस्था | ५३ | ५.७ | ०.० | ३.८ | १८.९ | ११.३ | २६.४ | १३.२ | ७.५ | ७.५ | १.९ | १.९ | ०.० | १.९ | |
| संस्थागत | १८५ | ३.८ | ३.८ | ३.८ | ६.५ | २.७ | १८.४ | ११.४ | ७.० | ७.६ | २३.८ | ५.९ | ३.२ | २.२ | |
| होटेल तथा लज | १६४ | ३.७ | ४.९ | ६.१ | ३.७ | १.८ | २०.१ | २५.० | १३.४ | ७.९ | ८.५ | १.२ | ०.६ | ३.० | |
| गोठ/धन्सार/मतान | १८५३ | २.९ | ४.० | ४.६ | ४.१ | ३.८ | १७.३ | १८.९ | १०.६ | १२.८ | १०.० | ७.० | १.३ | २.७ | |
| अन्य | ११३१ | २.७ | ६.४ | ६.४ | ५.५ | ३.५ | १६.६ | १६.४ | ९.२ | ११.६ | ११.५ | ६.५ | १.९ | १.९ | |
| खाली घर | ३७४७ | ६.८ | २.८ | २.८ | २.१ | २.१ | ९.१ | १२.६ | ८.९ | १५.४ | १८.१ | १३.६ | ३.२ | २.६ | |
| पुर्वीचौकी गा.पा. | ४९१७ | २.१ | ४.९ | ४.५ | ३.५ | ३.६ | १५.५ | १८.२ | ११.७ | १६.५ | ११.८ | ५.९ | १.३ | ०.६ | |
| आवासीय | ३८७६ | ०.६ | ५.१ | ४.२ | ३.२ | ३.४ | १५.२ | १८.२ | १२.७ | १६.८ | १२.७ | ६.३ | १.३ | ०.४ | |
| व्यापार | १२९ | ०.८ | १०.९ | १५.५ | ८.५ | ५.४ | २०.९ | १४.० | ६.२ | १३.२ | ३.१ | १.६ | ०.० | ०.० | |
| सरकारी | १९ | ५.३ | ५.३ | ५.३ | ५.३ | १५.८ | १५.८ | १५.८ | ०.० | २१.१ | १०.५ | ०.० | ०.० | ०.० | |

| घर संरचनाको मुख्य प्रयोग | घर संरचनाको जम्मा संख्या | बनेको वर्षका आधारमा घर संरचनाको सख्या (प्रतिशत) | | | | | | | | | | | | | उल्लेख नभएको |
|--------------------------|--------------------------|---|------------|------------|------------|------------|-------------|-------------|-------------|-------------|-------------|-------------|------------|------------|--------------|
| | | ० | १ | २ | ३ | ४ | ५-९ वर्ष | १०-१४ वर्ष | १५-१९ वर्ष | २०-२९ वर्ष | ३०-४९ वर्ष | ५०-९९ वर्ष | १००+ वर्ष | | |
| शैक्षिक | १२४ | ४.८ | ४.० | ८.९ | ४.० | ८.१ | २१.८ | १६.९ | १०.५ | १०.५ | ४.० | २.४ | ०.८ | ३.२ | |
| स्वास्थ्य जन्य | २१ | ९.५ | ०.० | ९.५ | ९.५ | ९.५ | २८.६ | २३.८ | ४.८ | ४.८ | ०.० | ०.० | ०.० | ०.० | |
| उद्योग/कलकारखाना | १३ | १५.४ | ७.७ | १५.४ | ७.७ | ०.० | ७.७ | २३.१ | ७.७ | ०.० | ०.० | ०.० | ७.७ | ७.७ | |
| बैंक तथा वित्तीय संस्था | ८ | ०.० | ०.० | ०.० | ३७.५ | ३७.५ | ०.० | ०.० | १२.५ | ०.० | १२.५ | ०.० | ०.० | ०.० | |
| संस्थागत | १२ | ०.० | १६.७ | ८.३ | १६.७ | ०.० | ०.० | ८.३ | ०.० | ४१.७ | ०.० | ८.३ | ०.० | ०.० | |
| होटेल तथा लज | १२ | ०.० | ८.३ | ०.० | १६.७ | ०.० | २५.० | २५.० | १६.७ | ८.३ | ०.० | ०.० | ०.० | ०.० | |
| गोठ/धन्सार/मतान | २१३ | ०.९ | ३.८ | ३.३ | ३.८ | ३.८ | २५.४ | २८.२ | ८.५ | १०.३ | ४.२ | ५.२ | ०.५ | २.३ | |
| अन्य | ५५ | ३.६ | ५.५ | १२.७ | ७.३ | १.८ | १४.५ | ३०.९ | ७.३ | ९.१ | ३.६ | ३.६ | ०.० | ०.० | |
| खाली घर | ४३५ | १४.३ | २.५ | १.८ | २.३ | २.१ | १०.३ | १३.६ | ७.६ | २०.७ | १४.७ | ६.७ | २.१ | १.४ | |
| सायल गा.पा. | ३५१७ | २.८ | २.६ | २.७ | ३.५ | ४.० | १६.६ | १८.५ | १२.४ | १३.४ | १४.२ | ७.० | १.७ | ०.६ | |
| आवासीय | ३०८३ | २.६ | २.० | २.५ | ३.५ | ३.८ | १६.६ | १७.८ | १३.१ | १३.४ | १४.९ | ७.६ | १.८ | ०.५ | |
| व्यापार | ६९ | ११.६ | २३.२ | ११.६ | ७.२ | १.४ | २४.६ | ८.७ | ४.३ | ७.२ | ०.० | ०.० | ०.० | ०.० | |
| सरकारी | ७ | ०.० | ०.० | १४.३ | ०.० | ०.० | १४.३ | १४.३ | १४.३ | ४२.९ | ०.० | ०.० | ०.० | ०.० | |
| शैक्षिक | ८६ | २.३ | ५.८ | ५.८ | ४.७ | १०.५ | २२.१ | २२.१ | ७.० | ११.६ | ५.८ | १.२ | १.२ | ०.० | |
| स्वास्थ्य जन्य | १० | ०.० | १०.० | १०.० | ०.० | १०.० | २०.० | ५०.० | ०.० | ०.० | ०.० | ०.० | ०.० | ०.० | |
| उद्योग/कलकारखाना | ७ | ०.० | ०.० | ०.० | २८.६ | ०.० | १४.३ | २८.६ | ०.० | १४.३ | ०.० | ०.० | ०.० | १४.३ | |
| बैंक तथा वित्तीय संस्था | १ | ०.० | ०.० | ०.० | ०.० | ०.० | १०० | ०.० | ०.० | ०.० | ०.० | ०.० | ०.० | ०.० | |
| संस्थागत | ९ | ०.० | ०.० | ०.० | ११.१ | २२.२ | ३३.३ | २२.२ | ११.१ | ०.० | ०.० | ०.० | ०.० | ०.० | |
| होटेल तथा लज | ७ | ०.० | १४.३ | ०.० | ०.० | ०.० | ०.० | २८.६ | २८.६ | ०.० | ०.० | ०.० | १४.३ | १४.३ | |
| गोठ/धन्सार/मतान | ६५ | १.५ | ४.६ | ०.० | ३.१ | ७.७ | २०.० | ३६.९ | ४.६ | १२.३ | ७.७ | १.५ | ०.० | ०.० | |
| अन्य | १८ | ०.० | ०.० | ०.० | ०.० | ५.६ | १६.७ | २७.८ | ११.१ | १६.७ | ५.६ | ११.१ | ०.० | ५.६ | |
| खाली घर | १५५ | ३.२ | १.३ | १.९ | ०.६ | ३.२ | ७.७ | २३.९ | १०.३ | १९.४ | १८.७ | ६.५ | १.९ | १.३ | |
| आदर्श गा.पा. | ५१९८ | १.५ | ३.७ | ३.६ | ३.४ | ३.० | १२.६ | १३.७ | ९.३ | १५.० | १३.९ | १२.५ | ५.४ | २.३ | |
| आवासीय | ३८८० | १.३ | ३.१ | ३.० | ३.० | २.६ | १२.३ | १३.६ | ९.९ | १६.४ | १५.७ | १३.० | ५.७ | ०.४ | |
| व्यापार | १६० | ३.१ | ८.८ | १०.० | ६.३ | ९.४ | २२.५ | १४.४ | ११.३ | १.९ | ४.४ | १.९ | १.३ | ५.० | |
| सरकारी | २४ | ०.० | ४.२ | १२.५ | ८.३ | ८.३ | २०.८ | २५.० | ४.२ | ४.२ | ०.० | ४.२ | ८.३ | ०.० | |
| शैक्षिक | १४४ | १.४ | ३.५ | ७.६ | १३.२ | ३.५ | १८.८ | १४.६ | ६.३ | ४.२ | ४.९ | ९.७ | ०.७ | ११.८ | |
| स्वास्थ्य जन्य | ३२ | ३.१ | ९.४ | ६.३ | ९.४ | १२.५ | २८.१ | १२.५ | ३.१ | ०.० | ०.० | ३.१ | ०.० | १२.५ | |
| उद्योग/कलकारखाना | ८ | ०.० | १२.५ | ०.० | २५.० | १२.५ | २५.० | ०.० | ०.० | ०.० | ०.० | ०.० | ०.० | २५.० | |
| बैंक तथा वित्तीय संस्था | १ | ०.० | ०.० | ०.० | ०.० | ०.० | १०० | ०.० | ०.० | ०.० | ०.० | ०.० | ०.० | ०.० | |
| संस्थागत | ६ | ०.० | ०.० | १६.७ | १६.७ | ०.० | ०.० | ०.० | १६.७ | ०.० | ०.० | ५०.० | ०.० | ०.० | |

| घर संरचनाको मुख्य प्रयोग | घर संरचनाको जम्मा संख्या | बनेको वर्षका आधारमा घर संरचनाको सख्या (प्रतिशत) | | | | | | | | | | | | |
|----------------------------|--------------------------|---|------------|------------|------------|------------|-------------|-------------|-------------|-------------|-------------|-------------|------------|------------|
| | | ० | १ | २ | ३ | ४ | ५ | ६-९ वर्ष | १०-१४ वर्ष | १५-१९ वर्ष | २०-२९ वर्ष | ३०-४९ वर्ष | ५०-९९ वर्ष | १००+ वर्ष |
| होटेल तथा लज | ४ | ०.० | ०.० | २५.० | ०.० | २५.० | २५.० | ०.० | ०.० | ०.० | २५.० | ०.० | ०.० | ०.० |
| गोठ/धन्सार/मतान | ४२१ | १.९ | ३.६ | २.६ | २.६ | ३.८ | १३.३ | १५.२ | ९.३ | १५.४ | ९.० | १०.५ | ३.३ | ९.५ |
| अन्य | १०६ | १.९ | १५.१ | १७.० | १.९ | ६.६ | ११.३ | १३.२ | १.९ | १०.४ | ६.६ | ६.६ | ५.७ | १.९ |
| खाली घर | ४१२ | २.४ | ३.९ | १.९ | २.४ | १.७ | ७.० | १२.४ | ६.३ | १४.१ | १३.३ | १८.२ | ९.० | ७.३ |
| शिखर न.पा. | ६९६५ | २.६ | १.८ | २.८ | ३.२ | ३.२ | १५.२ | १६.१ | ११.१ | १५.३ | १५.५ | १०.४ | २.३ | ०.५ |
| आवासीय | ५४३१ | १.० | १.६ | २.१ | ३.० | ३.१ | १५.६ | १६.८ | ११.२ | १६.१ | १५.८ | १०.९ | २.४ | ०.५ |
| व्यापार | २११ | ५.७ | १.९ | ६.६ | ९.० | ६.६ | २०.९ | १३.३ | ७.६ | १४.२ | ८.५ | ५.२ | ०.० | ०.५ |
| सरकारी | ३५ | ८.६ | २.९ | ५.७ | ११.४ | ११.४ | १४.३ | १४.३ | १४.३ | ५.७ | ८.६ | ०.० | ०.० | २.९ |
| शैक्षिक | २३३ | ०.४ | ३.० | ३.९ | २.१ | ३.४ | १७.६ | १७.६ | १५.० | १८.५ | ११.२ | ४.३ | ०.९ | २.१ |
| स्वास्थ्य जन्य | २३ | ४.३ | ०.० | १३.० | ४.३ | ४.३ | १७.४ | २६.१ | १३.० | ४.३ | १३.० | ०.० | ०.० | ०.० |
| उद्योग/कलकारखाना | ११ | ०.० | १८.२ | ०.० | ३६.४ | ०.० | १८.२ | १८.२ | ०.० | ०.० | ०.० | ९.१ | ०.० | ०.० |
| बैंक तथा वित्तीय संस्था | १ | ०.० | ०.० | ०.० | ०.० | ०.० | ०.० | ०.० | ०.० | ०.० | ०.० | १०० | ०.० | ०.० |
| संस्थागत | ९ | ०.० | ०.० | ११.१ | ०.० | २२.२ | ४४.४ | ०.० | २२.२ | ०.० | ०.० | ०.० | ०.० | ०.० |
| होटेल तथा लज | ५ | ०.० | २०.० | २०.० | ०.० | ०.० | ६०.० | ०.० | ०.० | ०.० | ०.० | ०.० | ०.० | ०.० |
| गोठ/धन्सार/मतान | १८७ | ६.४ | १.६ | ८.० | ५.९ | ३.२ | ९.६ | १९.३ | १२.३ | ८.६ | १२.८ | १०.२ | २.१ | ०.० |
| अन्य | १७२ | ५.२ | ३.५ | ८.१ | ८.१ | १.७ | १५.७ | १२.२ | ९.९ | १३.४ | ११.० | ७.६ | २.३ | १.२ |
| खाली घर | ६४७ | १३.१ | १.५ | ३.४ | १.१ | २.५ | ९.९ | ११.४ | ९.७ | १२.१ | १९.९ | १२.१ | २.६ | ०.६ |
| दिपायल सिलगढी न.पा. | ७८३२ | २.४ | ३.८ | ४.० | ३.९ | ३.३ | १४.८ | १३.४ | ८.८ | १४.२ | १५.९ | १०.४ | ३.३ | १.८ |
| आवासीय | ५७३२ | १.८ | ३.६ | ३.६ | ३.६ | ३.५ | १५.४ | १२.८ | ९.३ | १४.७ | १६.३ | ११.२ | ३.५ | ०.७ |
| व्यापार | २९९ | ७.७ | ७.४ | ११.० | ६.० | ५.० | १६.१ | ९.७ | १०.० | १४.० | ५.४ | ३.० | १.७ | ३.० |
| सरकारी | २२८ | ०.९ | ०.४ | १.८ | ४.४ | १.३ | १४.९ | १४.५ | ६.१ | १९.३ | २५.९ | २.२ | ०.९ | ७.५ |
| शैक्षिक | १९८ | ४.० | २.५ | ४.५ | ३.० | ४.५ | १५.७ | १६.२ | १२.६ | १५.७ | ११.१ | ४.५ | २.० | ३.५ |
| स्वास्थ्य जन्य | २८ | ०.० | १०.७ | ३.६ | ७.१ | ३.६ | ७.१ | १०.७ | १०.७ | २१.४ | १४.३ | ०.० | ७.१ | ३.६ |
| उद्योग/कलकारखाना | ११ | ०.० | १८.२ | ०.० | ०.० | ९.१ | १८.२ | १८.२ | ०.० | ०.० | १८.२ | १८.२ | ०.० | ०.० |
| बैंक तथा वित्तीय संस्था | ९ | ०.० | ०.० | ०.० | ०.० | ११.१ | २२.२ | ३३.३ | ०.० | २२.२ | ०.० | ०.० | ०.० | ११.१ |
| संस्थागत | ८५ | ३.५ | १.२ | २.४ | ३.५ | ०.० | १२.९ | १०.६ | ५.९ | ९.४ | ३७.६ | ४.७ | ४.७ | ३.५ |
| होटेल तथा लज | ८७ | ४.६ | ३.४ | ३.४ | २.३ | १.१ | १९.५ | २६.४ | १३.८ | ९.२ | १०.३ | २.३ | ०.० | ३.४ |
| गोठ/धन्सार/मतान | ३१२ | ३.२ | ४.८ | ४.८ | ६.७ | ३.२ | १७.६ | २०.८ | ५.४ | १०.६ | १४.१ | ७.१ | ०.३ | १.३ |
| अन्य | २२६ | २.७ | ३.१ | ४.० | ४.९ | २.७ | १३.७ | १३.७ | ८.४ | ९.३ | १७.७ | १०.२ | ४.० | ५.८ |
| खाली घर | ६१७ | ४.२ | ५.० | ५.० | ३.६ | २.६ | ७.१ | १३.९ | ६.० | ११.५ | १३.३ | १५.२ | ५.० | ७.५ |
| के.आई.सिंह गा.पा. | ४८९७ | १.६ | २.९ | ३.४ | ३.८ | २.८ | १३.४ | १५.७ | १३.९ | १९.६ | १३.७ | ७.६ | १.३ | ०.२ |

| घर संरचनाको मुख्य प्रयोग | घर संरचनाको जम्मा संख्या | बनेको वर्षका आधारमा घर संरचनाको सख्या (प्रतिशत) | | | | | | | | | | | | | उल्लेख नभएको |
|------------------------------|--------------------------|---|------------|------------|------------|------------|-------------|-------------|-------------|-------------|-------------|-------------|------------|------------|--------------|
| | | ० | १ | २ | ३ | ४ | ५ | ६-९ वर्ष | १०-१४ वर्ष | १५-१९ वर्ष | २०-२९ वर्ष | ३०-४९ वर्ष | ५०-९९ वर्ष | १००+ वर्ष | |
| आवासीय | ३८१६ | १.३ | २.४ | ३.१ | ३.६ | २.३ | १२.५ | १४.५ | १४.४ | २१.३ | १४.६ | ८.२ | १.५ | ०.२ | |
| व्यापार | १८७ | ६.४ | ७.५ | ९.१ | ९.१ | ९.१ | १९.३ | २५.७ | ७.० | ५.३ | १.१ | ०.५ | ०.० | ०.० | |
| सरकारी | ११ | ०.० | ९.१ | ०.० | ९.१ | १८.२ | १८.२ | २७.३ | १८.२ | ०.० | ०.० | ०.० | ०.० | ०.० | |
| शैक्षिक | १४४ | २.१ | ५.६ | २.१ | २.८ | ४.२ | १९.४ | २१.५ | १९.४ | ११.१ | १०.४ | ०.० | ०.० | १.४ | |
| स्वास्थ्य जन्य | १९ | ०.० | ५.३ | ०.० | १०.५ | ०.० | २१.१ | १०.५ | १५.८ | ३६.८ | ०.० | ०.० | ०.० | ०.० | |
| उद्योग/कलकारखाना | ५ | ०.० | ०.० | ०.० | ४०.० | ०.० | २०.० | २०.० | ०.० | २०.० | ०.० | ०.० | ०.० | ०.० | |
| बैंक तथा वित्तीय संस्था | ६ | ०.० | ०.० | ०.० | १६.७ | १६.७ | ५०.० | १६.७ | ०.० | ०.० | ०.० | ०.० | ०.० | ०.० | |
| संस्थागत | ३ | ०.० | ०.० | ०.० | ०.० | ०.० | १०० | ०.० | ०.० | ०.० | ०.० | ०.० | ०.० | ०.० | |
| होटेल तथा लज | २ | ०.० | ०.० | ०.० | ०.० | ०.० | ५०.० | ५०.० | ०.० | ०.० | ०.० | ०.० | ०.० | ०.० | |
| गोठ/धन्सार/मतान | १२० | २.५ | ५.० | ३.३ | ३.३ | ४.२ | २२.५ | १६.७ | १७.५ | ९.२ | ५.८ | ८.३ | ०.८ | ०.८ | |
| अन्य | १३४ | २.२ | ९.० | ६.० | ७.५ | ३.० | १२.७ | २०.१ | ९.० | ११.९ | ११.२ | ६.७ | ०.७ | ०.० | |
| खाली घर | ४५० | १.८ | २.४ | ४.० | २.० | २.७ | १३.१ | १७.३ | ११.३ | १९.१ | १६.७ | ८.४ | ०.७ | ०.४ | |
| बोगटान फुड्सिल गा.पा. | ३५२१ | १.५ | २.४ | २.० | २.८ | २.३ | ११.५ | ११.० | ७.९ | १३.२ | २२.२ | २०.६ | १.५ | १.१ | |
| आवासीय | २६६९ | ०.७ | १.९ | १.५ | २.६ | २.१ | १०.८ | ११.१ | ७.७ | १४.० | २३.८ | २१.६ | १.२ | १.२ | |
| व्यापार | १०१ | ८.९ | ७.९ | १०.९ | ७.९ | ८.९ | १९.८ | ११.९ | ७.९ | ५.० | ५.९ | ३.० | ०.० | २.० | |
| सरकारी | १३ | ७.७ | २३.१ | ०.० | १५.४ | १५.४ | ०.० | ७.७ | ०.० | ०.० | १५.४ | १५.४ | ०.० | ०.० | |
| शैक्षिक | ९७ | ४.१ | ६.२ | ३.१ | ४.१ | ५.२ | २३.७ | १३.४ | ९.३ | १२.४ | १०.३ | २.१ | २.१ | ४.१ | |
| स्वास्थ्य जन्य | २४ | ८.३ | ४.२ | ४.२ | ८.३ | ०.० | २५.० | ४.२ | १२.५ | ८.३ | ४.२ | २०.८ | ०.० | ०.० | |
| उद्योग/कलकारखाना | २ | ०.० | ०.० | ५०.० | ०.० | ५०.० | ०.० | ०.० | ०.० | ०.० | ०.० | ०.० | ०.० | ०.० | |
| बैंक तथा वित्तीय संस्था | ६ | ०.० | ०.० | १६.७ | ३३.३ | ०.० | ३३.३ | ०.० | १६.७ | ०.० | ०.० | ०.० | ०.० | ०.० | |
| संस्थागत | ६ | १६.७ | ०.० | ०.० | ०.० | ०.० | ५०.० | १६.७ | ०.० | ०.० | १६.७ | ०.० | ०.० | ०.० | |
| होटेल तथा लज | ५ | ४०.० | ०.० | ०.० | ०.० | ०.० | ४०.० | ०.० | ०.० | ०.० | २०.० | ०.० | ०.० | ०.० | |
| गोठ/धन्सार/मतान | १२२ | २.५ | ३.३ | ६.६ | ०.८ | १.६ | १२.३ | १७.२ | ७.४ | १५.६ | १७.२ | १३.१ | २.५ | ०.० | |
| अन्य | १४६ | १.४ | ४.८ | २.७ | ५.५ | ३.४ | २०.५ | ११.६ | १३.७ | १४.४ | १३.० | ८.२ | ०.७ | ०.० | |
| खाली घर | ३३० | २.७ | १.५ | ०.० | ०.९ | ०.९ | ५.२ | ८.५ | ७.३ | ९.७ | २५.८ | ३३.० | ३.९ | ०.६ | |
| बडीकेदार गा.पा. | ३५९० | ३.५ | ५.७ | ३.६ | ३.४ | ३.६ | १५.६ | १४.८ | १०.३ | १५.२ | १५.७ | ६.८ | १.३ | ०.६ | |
| आवासीय | २६०२ | १.१ | ५.३ | ३.२ | ३.२ | ३.२ | १४.६ | १४.५ | १०.५ | १६.३ | १८.७ | ७.५ | १.७ | ०.३ | |
| व्यापार | १२४ | ४.० | ९.७ | ४.८ | ५.६ | ७.३ | २३.४ | १९.४ | १२.९ | ९.७ | १.६ | ०.८ | ०.० | ०.८ | |
| सरकारी | २१ | ०.० | १९.० | ९.५ | ०.० | ९.५ | ९.५ | २३.८ | ९.५ | ९.५ | ९.५ | ०.० | ०.० | ०.० | |
| शैक्षिक | १४८ | १९.६ | १.४ | २.० | २.७ | ४.१ | १६.२ | २३.० | ९.५ | ११.५ | ४.१ | २.७ | ०.७ | २.७ | |
| स्वास्थ्य जन्य | २१ | १४.३ | ४.८ | १४.३ | १९.० | ४.८ | १९.० | ०.० | ४.८ | १४.३ | ०.० | ०.० | ०.० | ४.८ | |

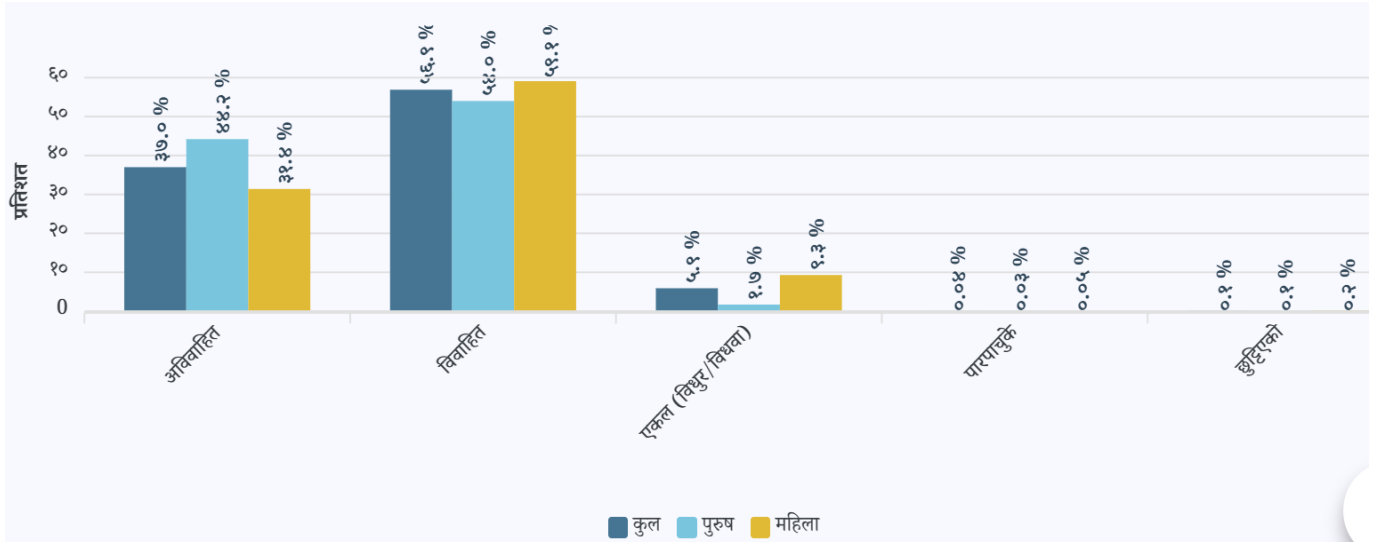
| घर संरचनाको मुख्य प्रयोग | घर संरचनाको जम्मा संख्या | बनेको वर्षका आधारमा घर संरचनाको सख्या (प्रतिशत) | | | | | | | | | | | | | उल्लेख | नभएको |
|--------------------------|--------------------------|---|------------|------------|------------|------------|-------------|-------------|-------------|-------------|-------------|------------|------------|------------|------------|------------|
| | | ० | १ | २ | ३ | ४ | ५-९ वर्ष | १०-१४ वर्ष | १५-१९ वर्ष | २०-२९ वर्ष | ३०-४९ वर्ष | ५०-९९ वर्ष | १००+ वर्ष | | | |
| उद्योग/कलकारखाना | ६ | ०.० | ३३.३ | ०.० | ०.० | १६.७ | ३३.३ | १६.७ | ०.० | ०.० | ०.० | ०.० | ०.० | ०.० | ०.० | ०.० |
| बैंक तथा वित्तीय संस्था | ६ | ५०.० | ०.० | ०.० | ०.० | १६.७ | १६.७ | ०.० | १६.७ | ०.० | ०.० | ०.० | ०.० | ०.० | ०.० | ०.० |
| संस्थागत | २१ | ९.५ | १९.० | ४.८ | ४.८ | ०.० | ९.५ | ३३.३ | १४.३ | ०.० | ०.० | ०.० | ४.८ | ०.० | ०.० | ०.० |
| होटेल तथा लज | १६ | ०.० | ६.३ | २५.० | ०.० | ६.३ | १८.८ | २५.० | ०.० | ६.३ | ६.३ | ०.० | ०.० | ०.० | ०.० | ६.३ |
| गोठ/धन्सार/मतान | २३३ | ३.९ | ७.७ | ७.७ | ४.३ | ६.० | २१.० | १३.७ | १३.३ | १२.० | ८.२ | २.१ | ०.० | ०.० | ०.० | ०.० |
| अन्य | १२८ | ५.५ | ९.४ | १.६ | ६.३ | ६.३ | २७.३ | १७.२ | ७.८ | ७.० | ७.० | २.३ | ०.० | ०.० | २.३ | २.३ |
| खाली घर | २६४ | १५.२ | ४.५ | २.३ | १.९ | १.१ | १०.६ | ९.१ | ८.० | १८.२ | १४.० | १३.३ | १.१ | ०.८ | ०.८ | ०.८ |
| जोरायल गा.पा. | ५११५ | २.१ | २.८ | ३.५ | ३.९ | २.५ | १३.५ | १६.७ | १२.९ | १९.० | १७.२ | ५.३ | ०.५ | ०.२ | ०.२ | ०.२ |
| आवासीय | ३७३३ | १.९ | २.९ | ३.२ | ३.८ | २.४ | १२.८ | १६.९ | १३.१ | १९.८ | १७.१ | ५.४ | ०.४ | ०.४ | ०.४ | ०.४ |
| व्यापार | ३०५ | ३.३ | २.३ | ६.२ | ५.९ | ३.६ | १८.४ | २३.० | ९.२ | १४.१ | ११.१ | २.३ | ०.३ | ०.३ | ०.३ | ०.३ |
| सरकारी | २३ | ०.० | ४.३ | ४.३ | ८.७ | ४.३ | ८.७ | २१.७ | ८.७ | १३.० | १३.० | ८.७ | ४.३ | ०.० | ०.० | ०.० |
| शैक्षिक | १८८ | ५.३ | २.१ | ४.३ | १.१ | ३.७ | १८.१ | १८.१ | ७.४ | १८.६ | १६.५ | ४.३ | ०.५ | ०.५ | ०.५ | ०.५ |
| स्वास्थ्य जन्य | २४ | ४.२ | ८.३ | ४.२ | ८.३ | ४.२ | २५.० | १६.७ | ४.२ | २०.८ | ४.२ | ०.० | ०.० | ०.० | ०.० | ०.० |
| उद्योग/कलकारखाना | ४ | २५.० | ०.० | २५.० | ०.० | ०.० | ०.० | ५०.० | ०.० | ०.० | ०.० | ०.० | ०.० | ०.० | ०.० | ०.० |
| बैंक तथा वित्तीय संस्था | १५ | ०.० | ०.० | ६.७ | २६.७ | ०.० | २६.७ | २०.० | ६.७ | १३.३ | ०.० | ०.० | ०.० | ०.० | ०.० | ०.० |
| संस्थागत | ३४ | २.९ | ०.० | २.९ | ११.८ | २.९ | २३.५ | २.९ | २.९ | २.९ | ३२.४ | ८.८ | २.९ | २.९ | २.९ | २.९ |
| होटेल तथा लज | २६ | ०.० | ३.८ | ३.८ | ७.७ | ०.० | ११.५ | ३०.८ | २३.१ | ११.५ | ७.७ | ०.० | ०.० | ०.० | ०.० | ०.० |
| गोठ/धन्सार/मतान | १८० | २.८ | १.७ | ३.९ | ४.४ | २.२ | १८.३ | १५.६ | १९.४ | १९.४ | १०.६ | १.१ | ०.६ | ०.६ | ०.६ | ०.६ |
| अन्य | १४६ | ०.० | ६.२ | ६.८ | ३.४ | ३.४ | १७.१ | २१.२ | १२.३ | १५.१ | १२.३ | २.१ | ०.० | ०.० | ०.० | ०.० |
| खाली घर | ४३७ | २.१ | १.४ | १.८ | २.७ | १.४ | ९.६ | ८.२ | १४.६ | १९.० | २८.१ | ९.८ | ०.७ | ०.७ | ०.७ | ०.७ |

स्रोत: राष्ट्रिय जनगणना २०७८

२.२४ वैवाहिक स्थिति तथा पहिलो विवाहको उमेर

(क) वैवाहिक स्थिति (१० वर्ष वा सोभन्दा माथि)

राष्ट्रिय जनगणना २०७८ अनुसार यस डोटी जिल्लामा ५६.९ % मानिसहरू विवाहित रहेका छन् । त्यस्तै जम्मा ५.९% मानिसहरू विधुर/विधवा छन् जसमा १.७% पुरुष र ९.३% महिला रहेका छन् भने ०.०४% मानिसहरू पारपाचुके तथा ०.१% मानिसहरू छुट्टिएर बसेका छन् । यस जिल्लामा १० वर्ष वा सो भन्दा माथिका ३७% मानिसहरू अविवाहित छन् जसमा पुरुष ४४.२ % र महिला ३१.४ % रहेका छन् । पुरुषको तुलनामा अविवाहित महिला धेरै कम देखिएकाले निकट भविष्यमा पुरुषहरूको विवाहका लागि योग्य महिलाको कमी हुने देखिन्छ ।



डोटी

| उमेर समूह | जनसंख्या | वैवाहिक स्थिति | | | | |
|--------------|----------|----------------|---------|-------------|-----------|-----------|
| | | अविवाहित | विवाहित | विधुर/विधवा | पारपाचुके | छुट्टिएको |
| जम्मा | १५७९९३ | ५८४५३ | ८९८६५ | ९३९४ | ६० | २२१ |
| १० - १४ वर्ष | २८१८५ | २८०९८ | ८७ | ० | ० | ० |
| १५ - १९ वर्ष | २२८५५ | २०७८० | २०६४ | ९ | ० | २ |
| २० - २४ वर्ष | १८४६२ | ७२८२ | १११२३ | ४५ | २ | १० |
| २५ - २९ वर्ष | १३९९० | १४९४ | १२३९२ | ७९ | ७ | १८ |
| ३० - ३४ वर्ष | १२०८३ | ३७८ | ११४९८ | १६८ | १६ | २३ |
| ३५ - ३९ वर्ष | १०९२४ | १३१ | १०४९७ | २५४ | ५ | ३७ |
| ४० - ४४ वर्ष | ९८९३ | ७० | ९३७२ | ४२० | ६ | २५ |
| ४५ - ४९ वर्ष | ८१९६ | ५१ | ७६५४ | ४६७ | ६ | १८ |
| ५० - ५४ वर्ष | ८२३२ | ४५ | ७२९१ | ८७३ | ४ | १९ |
| ५५ - ५९ वर्ष | ६२६९ | २५ | ५३८७ | ८३६ | ३ | १८ |
| ६० - ६४ वर्ष | ६२४३ | २९ | ४८०० | १३९४ | ५ | १५ |
| ६५ - ६९ वर्ष | ४६३१ | ३० | ३३०४ | १२८६ | ० | ११ |
| ७० - ७४ वर्ष | ४२९९ | २५ | २५२४ | १७३२ | ४ | १४ |
| ७५+ वर्ष | ३७३१ | १५ | १८७२ | १८३१ | २ | ११ |

पुरुष

| उमेर समूह | जनसंख्या | वैवाहिक स्थिति | | | | |
|--------------|----------|----------------|---------|-------------|-----------|-----------|
| | | अविवाहित | विवाहित | विधुर/विधवा | पारपाचुके | छुट्टिएको |
| जम्मा | ६९१२२ | ३०५१९ | ३७३५९ | ११५९ | २० | ६५ |
| १० - १४ वर्ष | १४३७४ | १४३३८ | ३६ | ० | ० | ० |

| उमेर समूह | जनसंख्या | वैवाहिक स्थिति | | | | |
|--------------|----------|----------------|---------|-------------|-----------|-----------|
| | | अविवाहित | विवाहित | विधुर/विधवा | पारपाचुके | छुट्टिएको |
| १५ - १९ वर्ष | १०५५२ | १०१४३ | ४०९ | ० | ० | ० |
| २० - २४ वर्ष | ७५६७ | ४३८३ | ३१७३ | ९ | ० | २ |
| २५ - २९ वर्ष | ५७२१ | ११०४ | ४५९६ | १३ | २ | ६ |
| ३० - ३४ वर्ष | ४९८० | २७७ | ४६७९ | ११ | ७ | ६ |
| ३५ - ३९ वर्ष | ४५१५ | ९० | ४३९१ | १८ | ४ | १२ |
| ४० - ४४ वर्ष | ३९१८ | ५२ | ३८२१ | ३५ | १ | ९ |
| ४५ - ४९ वर्ष | ३४५१ | ३१ | ३३९३ | २४ | ० | ३ |
| ५० - ५४ वर्ष | ३४५० | २९ | ३३५३ | ६३ | १ | ४ |
| ५५ - ५९ वर्ष | २७९८ | १६ | २६८९ | ८७ | २ | ४ |
| ६० - ६४ वर्ष | २६३२ | १८ | २४४९ | १६० | १ | ४ |
| ६५ - ६९ वर्ष | २०१२ | २० | १८०७ | १८२ | ० | ३ |
| ७० - ७४ वर्ष | १६९८ | १२ | १४३५ | २४४ | ० | ७ |
| ७५+ वर्ष | १४५४ | ६ | ११२८ | ३१३ | २ | ५ |

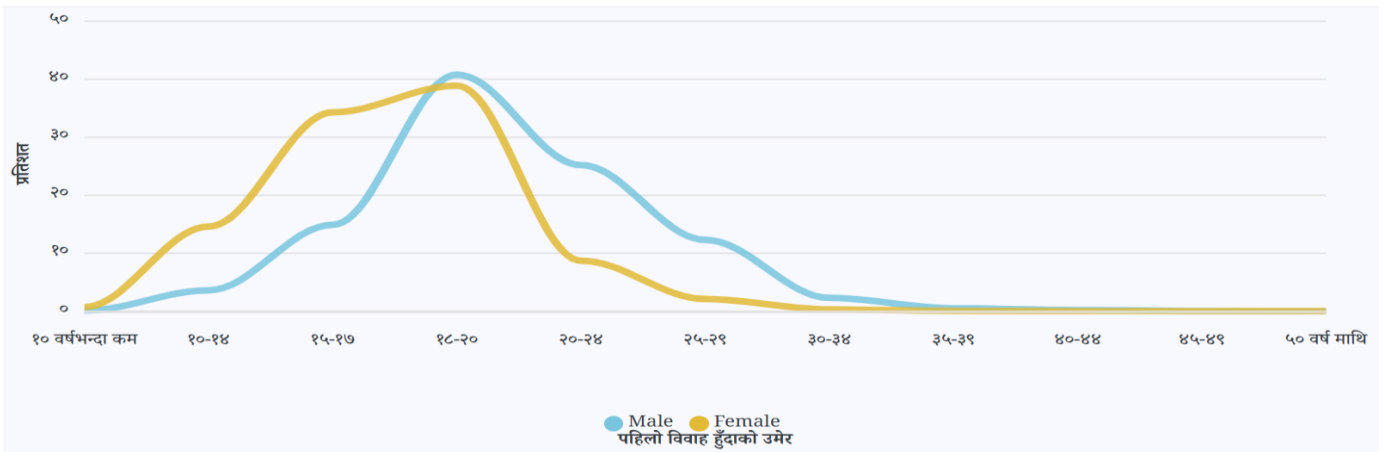
महिला

| उमेर समूह | जनसंख्या | वैवाहिक स्थिति | | | | |
|--------------|----------|----------------|---------|-------------|-----------|-----------|
| | | अविवाहित | विवाहित | विधुर/विधवा | पारपाचुके | छुट्टिएको |
| जम्मा | ८८८७१ | २७९३४ | ५२५०६ | ८२३५ | ४० | १५६ |
| १० - १४ वर्ष | १३८११ | १३७६० | ५१ | ० | ० | ० |
| १५ - १९ वर्ष | १२३०३ | १०६३७ | १६५५ | ९ | ० | २ |
| २० - २४ वर्ष | १०८९५ | २८९९ | ७९५० | ३६ | २ | ८ |
| २५ - २९ वर्ष | ८२६९ | ३९० | ७७९६ | ६६ | ५ | १२ |
| ३० - ३४ वर्ष | ७१०३ | १०१ | ६८१९ | १५७ | ९ | १७ |
| ३५ - ३९ वर्ष | ६४०९ | ४१ | ६१०६ | २३६ | १ | २५ |
| ४० - ४४ वर्ष | ५९७५ | १८ | ५५५१ | ३८५ | ५ | १६ |
| ४५ - ४९ वर्ष | ४७४५ | २० | ४२६१ | ४४३ | ६ | १५ |
| ५० - ५४ वर्ष | ४७८२ | १६ | ३९३८ | ८१० | ३ | १५ |
| ५५ - ५९ वर्ष | ३४७१ | ९ | २६९८ | ७४९ | १ | १४ |
| ६० - ६४ वर्ष | ३६११ | ११ | २३५१ | १२३४ | ४ | ११ |
| ६५ - ६९ वर्ष | २६१९ | १० | १४९७ | ११०४ | ० | ८ |
| ७० - ७४ वर्ष | २६०१ | १३ | १०८९ | १४८८ | ४ | ७ |
| ७५+ वर्ष | २२७७ | ९ | ७४४ | १५१८ | ० | ६ |

स्रोत: राष्ट्रिय जनगणना २०७८

ख) पहिलो विवाहको उमेर

२० वर्षभन्दा कम उमेरमा पहिलो विवाह गर्ने मानिसहरूको प्रतिशत ७७.२३ छ । पहिलो विवाहको उमेरमा डोटी जिल्लामा प्रष्ट रूपमा लैङ्गिक भिन्नता देखिन्छ । २० वर्षभन्दा कम उमेरमा पहिलो विवाह गर्ने महिलाहरूको प्रतिशत ८८.५७ छ, जबकि पुरुषको हकमा यो प्रतिशत ५९.३३ रहेको छ । यसरी १० देखि १४ वर्ष उमेरमा पहिलो विवाह गर्नेहरूमा लैङ्गिक भिन्नताको दर पनि बढी देखिन्छ । यस उमेरमा पहिलो विवाह गर्ने महिलाहरूको प्रतिशत १४.६४ रहेको छ, जबकि पुरुषमा यो ३.५७ प्रतिशत मात्र रहेको छ । पुरुषहरूमध्ये बढीले पहिलो विवाह गरेको १५-२० उमेरमा ५५.६९% रहेको देखिएको छ भने महिलाहरूका हकमा यहि १५-२० उमेरमा ७३.२% रहेको छ । यसबाट विवाहितहरू मध्येका आधा भन्दा बढी पुरुष तथा महिलाको पहिलो विवाह १५-२० उमेरमा भएको देखिन्छ । यद्यपि उमेर समूह अनुसार हेर्ने हो भने सानै उमेर वा उमेर नपुगी विवाह गर्ने चलन भने घट्टै गइरहेको देखिन्छ ।



डोटी

| उमेर समूह | जनसंख्या | पहिलो विवाहको उमेर | | | | | | | | | | | |
|--------------|----------|--------------------|------------|------------|------------|------------|------------|------------|------------|------------|------------|----------|--------------|
| | | १० वर्ष भन्दा कम | १०-१४ वर्ष | १५-१९ वर्ष | १८-२० वर्ष | २१-२४ वर्ष | २५-२९ वर्ष | ३०-३४ वर्ष | ३५-३९ वर्ष | ४०-४४ वर्ष | ४५-४९ वर्ष | ५०+ वर्ष | उल्लेख नभएको |
| जम्मा | ९९५४० | ४७२ | १०२९५ | २६६३८ | ३९४६९ | १५०३२ | ६०५९ | १०६४ | २२५ | ७४ | १३ | १२ | १८७ |
| १० - १४ वर्ष | ८७ | १ | ७५ | ० | ० | ० | ० | ० | ० | ० | ० | ० | ११ |
| १५ - १९ वर्ष | २०७५ | १ | ९५ | १२१८ | ७४९ | ० | ० | ० | ० | ० | ० | ० | १२ |
| २० - २४ वर्ष | १११८० | २ | २८६ | २४४२ | ६६२५ | १७९६ | ० | ० | ० | ० | ० | ० | २९ |
| २५ - २९ वर्ष | १२४९६ | १३ | ४३० | २४२९ | ५६१८ | ३१३७ | ८५८ | ० | ० | ० | ० | ० | ११ |
| ३० - ३४ वर्ष | ११७०५ | ७ | ६२३ | २६९६ | ४७५१ | २२८४ | ११८२ | १५३ | ० | ० | ० | ० | ९ |
| ३५ - ३९ वर्ष | १०७९३ | ३ | ७०० | २८०९ | ४३८४ | १८२५ | ८५२ | १९० | २४ | ० | ० | ० | ६ |
| ४० - ४४ वर्ष | ९८२३ | २१ | ८६० | २७०० | ४०३० | १४२२ | ६१९ | १२३ | ३३ | ७ | ० | ० | ८ |
| ४५ - ४९ वर्ष | ८१४५ | १५ | ८४५ | २३२६ | ३०९७ | १२०२ | ५०५ | ११७ | २४ | ७ | १ | ० | ६ |
| ५० - ५४ वर्ष | ८१८७ | ४८ | १०१२ | २४५० | २९२८ | १०५२ | ५३८ | १०४ | २४ | १३ | ३ | ० | १५ |
| ५५ - ५९ वर्ष | ६२४४ | ४३ | ९८८ | १८२९ | २०८३ | ७६० | ४१४ | ७९ | २८ | ७ | १ | ३ | ९ |
| ६० - ६४ वर्ष | ६२१४ | ७० | १२५९ | १८७३ | १९०० | ५६३ | ३७७ | १११ | २६ | १२ | २ | ० | २१ |
| ६५ - ६९ वर्ष | ४६०१ | ५६ | ९७० | १३९१ | १३४९ | ४१७ | २९५ | ६५ | ३१ | १० | २ | ३ | १२ |
| ७० - ७४ वर्ष | ४२७४ | ८६ | ११३० | १२९६ | १०९८ | ३२० | २२० | ७७ | २१ | ६ | ३ | ४ | १३ |

| उमेर समूह | जनसंख्या | पहिलो विवाहको उमेर | | | | | | | | | | | |
|-----------|----------|---------------------|------------|------------|------------|------------|------------|------------|------------|------------|------------|----------|-----------------|
| | | १० वर्ष भन्दा कम | १०-१४ वर्ष | १५-१७ वर्ष | १८-२० वर्ष | २१-२४ वर्ष | २५-२९ वर्ष | ३०-३४ वर्ष | ३५-३९ वर्ष | ४०-४४ वर्ष | ४५-४९ वर्ष | ५०+ वर्ष | उल्लेख नभएको |
| ७५+ वर्ष | ३७१६ | १०६ | १०२२ | ११७९ | ८५७ | २५४ | १९९ | ४५ | १४ | १२ | १ | २ | २५ |

पुरुष

| उमेर समूह | जनसंख्या | पहिलो विवाहको उमेर | | | | | | | | | | | |
|--------------|----------|---------------------|------------|------------|------------|------------|------------|------------|------------|------------|------------|----------|-----------------|
| | | १० वर्ष भन्दा कम | १०-१४ वर्ष | १५-१७ वर्ष | १८-२० वर्ष | २१-२४ वर्ष | २५-२९ वर्ष | ३०-३४ वर्ष | ३५-३९ वर्ष | ४०-४४ वर्ष | ४५-४९ वर्ष | ५०+ वर्ष | उल्लेख नभएको |
| जम्मा | ३८६०३ | २८ | १३७७ | ५७४१ | १५७५८ | ९७२५ | ४७६२ | ८९३ | १९२ | ५९ | १२ | ५ | ५१ |
| १० - १४ वर्ष | ३६ | १ | २८ | ० | ० | ० | ० | ० | ० | ० | ० | ० | ७ |
| १५ - १९ वर्ष | ४०९ | ० | १४ | १९२ | २०२ | ० | ० | ० | ० | ० | ० | ० | १ |
| २० - २४ वर्ष | ३१८४ | ० | ३९ | ३४५ | १८७९ | ९१३ | ० | ० | ० | ० | ० | ० | ८ |
| २५ - २९ वर्ष | ४६१७ | २ | ६५ | ३७७ | १७३२ | १८१८ | ६२० | ० | ० | ० | ० | ० | ३ |
| ३० - ३४ वर्ष | ४७०३ | १ | ६९ | ४४९ | १६८७ | १४३२ | ९३५ | १२७ | ० | ० | ० | ० | ३ |
| ३५ - ३९ वर्ष | ४४२५ | ० | ७४ | ५३८ | १६७० | १२७२ | ६९१ | १६० | २० | ० | ० | ० | ० |
| ४० - ४४ वर्ष | ३८६६ | ३ | ९१ | ५०६ | १६६६ | ९७६ | ४९२ | ९९ | २७ | ४ | ० | ० | २ |
| ४५ - ४९ वर्ष | ३४२० | १ | ८८ | ४५६ | १४७२ | ८५९ | ४१५ | ९९ | २२ | ५ | १ | ० | २ |
| ५० - ५४ वर्ष | ३४२१ | १ | ११३ | ५५० | १४५७ | ७५८ | ४१५ | ९० | १९ | १० | २ | ० | ६ |
| ५५ - ५९ वर्ष | २७८२ | १ | १३५ | ५०५ | ११२७ | ५७९ | ३४० | ६१ | २२ | ६ | १ | २ | ३ |
| ६० - ६४ वर्ष | २६१४ | ४ | १८४ | ५२९ | १०३३ | ४३३ | ३०२ | ९३ | २१ | १० | २ | ० | ३ |
| ६५ - ६९ वर्ष | १९९२ | ३ | १३६ | ४५२ | ७८६ | २८० | २३४ | ५६ | २८ | १० | २ | १ | ४ |
| ७० - ७४ वर्ष | १६८६ | ४ | १८६ | ४११ | ५७९ | २२७ | १७३ | ७० | २१ | ६ | ३ | २ | ४ |
| ७५+ वर्ष | १४४८ | ७ | १५५ | ४३१ | ४६८ | १७८ | १४५ | ३८ | १२ | ८ | १ | ० | ५ |

महिला

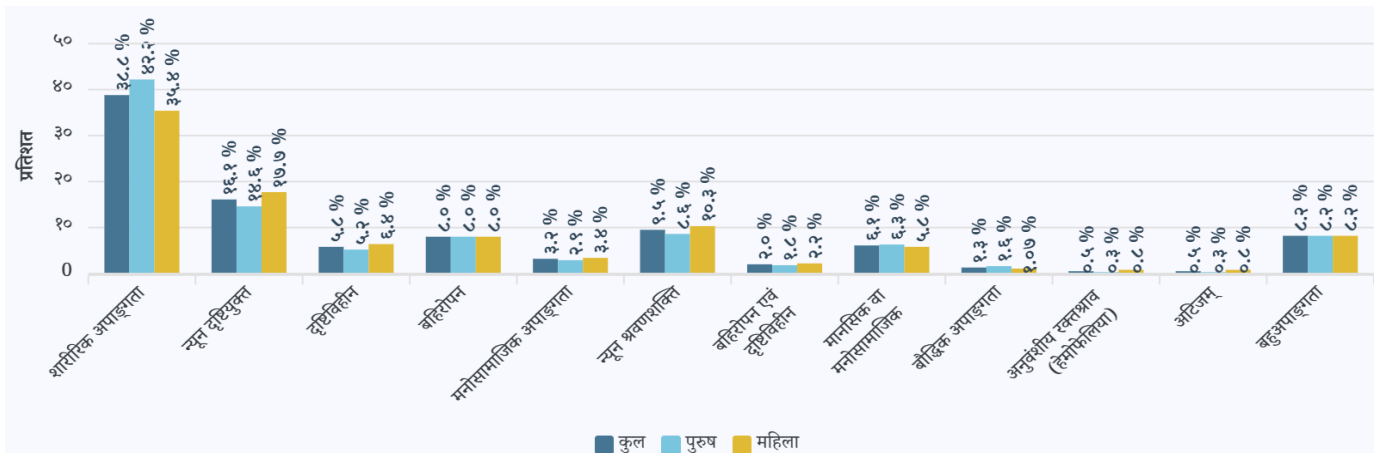
| उमेर समूह | जनसंख्या | पहिलो विवाहको उमेर | | | | | | | | | | | |
|--------------|----------|---------------------|------------|------------|------------|------------|------------|------------|------------|------------|------------|---------|-----------------|
| | | १० वर्ष भन्दा कम | १०-१४ वर्ष | १५-१७ वर्ष | १८-२० वर्ष | २१-२४ वर्ष | २५-२९ वर्ष | ३०-३४ वर्ष | ३५-३९ वर्ष | ४०-४४ वर्ष | ४५-४९ वर्ष | ५०+वर्ष | उल्लेख नभएको |
| जम्मा | ६०९३७ | ४४४ | ८९१८ | २०८९७ | २३७११ | ५३०७ | १२९७ | १७१ | ३३ | १५ | १ | ७ | १३६ |
| १० - १४ वर्ष | ५१ | ० | ४७ | ० | ० | ० | ० | ० | ० | ० | ० | ० | ४ |
| १५ - १९ वर्ष | १६६६ | १ | ८१ | १०२६ | ५४७ | ० | ० | ० | ० | ० | ० | ० | ११ |
| २० - २४ वर्ष | ७९९६ | २ | २४७ | २०९७ | ४७४६ | ८८३ | ० | ० | ० | ० | ० | ० | २१ |
| २५ - २९ वर्ष | ७८७९ | ११ | ३६५ | २०५२ | ३८८६ | १३१९ | २३८ | ० | ० | ० | ० | ० | ८ |
| ३० - ३४ वर्ष | ७००२ | ६ | ५५४ | २२४७ | ३०६४ | ८५२ | २४७ | २६ | ० | ० | ० | ० | ६ |
| ३५ - ३९ वर्ष | ६३६८ | ३ | ६२६ | २२७१ | २७१४ | ५५३ | १६१ | ३० | ४ | ० | ० | ० | ६ |
| ४० - ४४ वर्ष | ५९५७ | १८ | ७६९ | २१९४ | २३६४ | ४४६ | १२७ | २४ | ६ | ३ | ० | ० | ६ |
| ४५ - ४९ वर्ष | ४७२५ | १४ | ७५७ | १८७० | १६२५ | ३४३ | ९० | १८ | २ | २ | ० | ० | ४ |
| ५० - ५४ वर्ष | ४७६६ | ४७ | ८९९ | १९०० | १४७१ | २९४ | १२३ | १४ | ५ | ३ | १ | ० | ९ |
| ५५ - ५९ वर्ष | ३४६२ | ४२ | ८५३ | १३२४ | ९५६ | १८१ | ७४ | १८ | ६ | १ | ० | १ | ६ |

| उमेर समूह | जनसंख्या | पहिलो विवाहको उमेर | | | | | | | | | | | |
|--------------|----------|--------------------|------------|------------|------------|------------|------------|------------|------------|------------|------------|---------|--------------|
| | | १० वर्ष भन्दा कम | १०-१४ वर्ष | १५-१७ वर्ष | १८-२० वर्ष | २१-२४ वर्ष | २५-२९ वर्ष | ३०-३४ वर्ष | ३५-३९ वर्ष | ४०-४४ वर्ष | ४५-४९ वर्ष | ५०+वर्ष | उल्लेख नभएको |
| ६० - ६४ वर्ष | ३६०० | ६६ | १०७५ | १३४४ | ८६७ | १३० | ७५ | १८ | ५ | २ | ० | ० | १८ |
| ६५ - ६९ वर्ष | २६०९ | ५३ | ८३४ | ९३९ | ५६३ | १३७ | ६१ | ९ | ३ | ० | ० | २ | ८ |
| ७० - ७४ वर्ष | २५८८ | ८२ | ९४४ | ८८५ | ५१९ | ९३ | ४७ | ७ | ० | ० | ० | २ | ९ |
| ७५+ वर्ष | २२६८ | ९९ | ८६७ | ७४८ | ३८९ | ७६ | ५४ | ७ | २ | ४ | ० | २ | २० |

स्रोत: राष्ट्रिय जनगणना २०७८

२.२५ अपाङ्गता सम्बन्धी विवरण

राष्ट्रिय जनगणना २०७८ अनुसार डोटी जिल्लामा कुल ५,११९ जना अर्थात् २.५% अपाङ्गता भएको जनसंख्या रहेको छ जसमा पुरुष २.८% र महिला २.३% छन् । अपाङ्गता भएकामध्ये शारीरिक ३८.८%, न्यून दृष्टियुक्त १६.९%, पूर्ण दृष्टिविहिन ५.८%, सुस्त श्रवण ९.५%, अटिजम् ०.५% र बहुअपाङ्गता ८.२% रहेका छन् । अपाङ्गता भएका व्यक्ति मध्ये पुरुष ५०.५६ प्रतिशत र महिला ४९.४४ प्रतिशत छन् । राष्ट्रियस्तरमा देशको कुल जनसंख्याको २.२ प्रतिशत व्यक्तिमा कुनै एक वा एक भन्दा बढी प्रकारको अपाङ्गता रहेको छ ।



डोटी

| उमेरसमूह | जम्मा जनसंख्या | अपाङ्गताको प्रकार | | | | | | | | | | | अपाङ्गता नभएको | उल्लेख नभएको | |
|--------------|----------------|-------------------|------------------|-------------------|---------|------------|---------------------|--------------|----------------------|------------------|-------------------------------|--------|----------------|--------------|-------------|
| | | शारीरिक अपाङ्गता | न्यूनदृष्टियुक्त | पूर्ण दृष्टिविहिन | बहिरापन | सुस्तश्रवण | श्रवण र दृष्टिविहिन | स्वर र बोलाइ | मानसिक वा मनोसामाजिक | बौद्धिक अपाङ्गता | अनुवंशीय रक्तश्राव हेमोफिलिया | अटिजम् | | | बहुअपाङ्गता |
| जम्मा | २०४८३१ | १९८७ | ८२६ | २९५ | ४१० | ४८४ | १०१ | ३११ | १६३ | ६९ | २७ | २७ | ४१९ | १९९६८६ | २६ |
| ०० - ०४ वर्ष | २२१०९ | ११५ | १३ | ३८ | ६ | ३ | ५ | १४ | २ | १ | ० | ५ | २६ | २१८८० | १ |
| ०५ - ०९ वर्ष | २४७२९ | १४४ | २० | ४२ | २२ | २६ | ४ | ३६ | १२ | १२ | ३ | ३ | ४२ | २४३६१ | २ |
| १० - १४ वर्ष | २८१८५ | १६३ | ४३ | ४० | ३२ | ३४ | ३ | ३६ | १५ | १३ | १ | ० | ४० | २७७६३ | २ |
| १५ - १९ वर्ष | २२८५५ | १७६ | ४७ | १८ | २२ | ३० | ९ | २१ | १९ | ११ | १ | ३ | ३५ | २२४६२ | १ |

| उमेरसमूह | जम्मा जनसंख्या | अपाङ्गताको प्रकार | | | | | | | | | | | | अपाङ्गता नभएको | उल्लेख नभएको |
|--------------|----------------|-------------------|------------------|-------------------|---------|------------|---------------------|--------------|----------------------|------------------|-------------------------------|--------|-------------|----------------|--------------|
| | | शारीरिक अपाङ्गता | न्यूनदृष्टियुक्त | पूर्ण दृष्टिविहिन | बहिरापन | सुस्तश्रवण | श्रवण र दृष्टिविहिन | स्वर र बोलाइ | मानसिक वा मनोसामाजिक | बौद्धिक अपाङ्गता | अनुवंशीय रक्तश्राव हेमोफिलिया | अटिजम् | बहुअपाङ्गता | | |
| २० - २४ वर्ष | १८४६२ | ११८ | २५ | १६ | ११ | १७ | २ | २३ | १६ | ८ | २ | १ | २७ | १८१९३ | ३ |
| २५ - २९ वर्ष | १३९९० | १०१ | २२ | १० | १० | ९ | ५ | १७ | १७ | ३ | २ | ० | १५ | १३७७८ | १ |
| ३० - ३४ वर्ष | १२०८३ | १०१ | १७ | १३ | १० | २१ | ३ | १३ | १२ | ७ | ५ | १ | १६ | ११८६३ | १ |
| ३५ - ३९ वर्ष | १०९२४ | ९८ | ३० | १३ | १८ | ९ | २ | ११ | १२ | १ | ३ | १ | २२ | १०७०४ | ० |
| ४० - ४४ वर्ष | ९८९३ | ११४ | २२ | ४ | १५ | १६ | ४ | ११ | १० | २ | ५ | २ | १३ | ९६७३ | २ |
| ४५ - ४९ वर्ष | ८१९६ | ११४ | ३७ | १५ | २३ | २० | ३ | १३ | ७ | ० | ० | २ | १२ | ७९४७ | ३ |
| ५० - ५४ वर्ष | ८२३२ | १३४ | ६९ | ७ | ३० | ३५ | ५ | २७ | १३ | ३ | ० | ० | २५ | ७८८३ | १ |
| ५५ - ५९ वर्ष | ६२६९ | १३१ | ६१ | ९ | ३१ | ३७ | ९ | २० | ८ | १ | ० | १ | ३० | ५९२९ | २ |
| ६० - ६४ वर्ष | ६२४३ | १३८ | ७८ | १७ | ४६ | ५८ | ११ | २२ | ४ | ३ | ० | १ | २१ | ५८४४ | ० |
| ६५ - ६९ वर्ष | ४६३१ | १२५ | ९० | १७ | ३८ | ५४ | ६ | १८ | ३ | १ | ० | ३ | २५ | ४२५० | १ |
| ७० - ७४ वर्ष | ४२९९ | ११२ | १३६ | १७ | ४५ | ४७ | १३ | १६ | ५ | १ | ४ | ३ | २३ | ३८७३ | ४ |
| ७५+ वर्ष | ३७३१ | १०३ | ११६ | १९ | ५१ | ६८ | १७ | १३ | ८ | २ | १ | १ | ४७ | ३२८३ | २ |

पुरुष

| उमेरसमूह | जम्मा जनसंख्या | अपाङ्गताको प्रकार | | | | | | | | | | | | अपाङ्गता नभएको | उल्लेख नभएको |
|--------------|----------------|-------------------|------------------|-------------------|---------|------------|---------------------|--------------|----------------------|------------------|-------------------------------|--------|-------------|----------------|--------------|
| | | शारीरिक अपाङ्गता | न्यूनदृष्टियुक्त | पूर्ण दृष्टिविहिन | बहिरापन | सुस्तश्रवण | श्रवण र दृष्टिविहिन | स्वर र बोलाइ | मानसिक वा मनोसामाजिक | बौद्धिक अपाङ्गता | अनुवंशीय रक्तश्राव हेमोफिलिया | अटिजम् | बहुअपाङ्गता | | |
| जम्मा | ९३६०४ | १०९२ | ३७९ | १३४ | २०८ | २२३ | ४६ | १६३ | ७६ | ४२ | ७ | ७ | २११ | ९१००१ | १५ |
| ०० - ०४ वर्ष | ११७५६ | ६३ | ८ | २६ | ४ | २ | २ | ७ | ० | १ | ० | १ | १५ | ११६२६ | १ |
| ०५ - ०९ वर्ष | १२७२६ | ८९ | १५ | २० | १३ | १६ | २ | २१ | ३ | ६ | १ | ३ | २४ | १२५११ | २ |
| १० - १४ वर्ष | १४३७४ | ९८ | ३४ | १९ | २१ | १९ | १ | २१ | ७ | ६ | १ | ० | २३ | १४१२३ | १ |
| १५ - १९ वर्ष | १०५५२ | ९० | २३ | ५ | १० | १५ | ५ | १५ | ८ | ९ | १ | १ | १७ | १०३५३ | ० |
| २० - २४ वर्ष | ७५६७ | ६६ | १७ | ७ | ५ | १० | २ | ११ | ९ | ६ | ० | ० | १० | ७४२२ | २ |
| २५ - २९ वर्ष | ५७२१ | ६१ | १६ | ५ | ७ | ६ | ४ | १० | १३ | ३ | ० | ० | १२ | ५५८४ | ० |
| ३० - ३४ वर्ष | ४९८० | ५३ | ९ | ९ | ६ | १२ | ३ | ९ | ६ | ५ | १ | ० | ८ | ४८५८ | १ |
| ३५ - ३९ वर्ष | ४५१५ | ५८ | १८ | ७ | ७ | ३ | १ | ७ | ४ | ० | १ | ० | ११ | ४३९८ | ० |
| ४० - ४४ वर्ष | ३९१८ | ६८ | १० | २ | ११ | ६ | २ | ४ | ५ | १ | ० | ० | ९ | ३७९८ | २ |
| ४५ - ४९ वर्ष | ३४५१ | ६८ | १७ | ८ | ६ | ८ | २ | ७ | ४ | ० | ० | ० | ८ | ३३२१ | २ |
| ५० - ५४ वर्ष | ३४५० | ७६ | ३८ | २ | १८ | १२ | ० | १२ | ५ | २ | ० | ० | १५ | ३२६९ | १ |
| ५५ - ५९ वर्ष | २७९८ | ६७ | २६ | २ | १३ | १९ | २ | ११ | ४ | ० | ० | ० | १६ | २६३७ | १ |
| ६० - ६४ वर्ष | २६३२ | ७४ | २९ | ५ | २२ | २२ | ४ | १० | २ | ३ | ० | ० | ११ | २४५० | ० |
| ६५ - ६९ वर्ष | २०१२ | ७१ | ३४ | ६ | १९ | ३० | ३ | ९ | २ | ० | ० | ० | ११ | १८२७ | ० |
| ७० - ७४ वर्ष | १६९८ | ५२ | ४७ | ४ | १९ | ११ | ५ | ४ | ३ | ० | २ | २ | ११ | १५३७ | १ |

| उमेरसमूह | जम्मा जनसंख्या | अपाङ्गताको प्रकार | | | | | | | | | | | | अपाङ्गता नभएको | उल्लेख नभएको | |
|----------|----------------|-------------------|------------------|-------------------|---------|------------|---------------------|--------------|----------------------|---------|------------------|-----------|------------|----------------|--------------|--------|
| | | शारीरिक अपाङ्गता | न्यूनदृष्टियुक्त | पूर्ण दृष्टिविहिन | बहिरापन | सुस्तश्रवण | श्रवण र दृष्टिविहिन | स्वर र बोलाइ | मानसिक वा मनोसामाजिक | बौद्धिक | अपाङ्गता अनुवशाय | रक्तश्राव | हेमोफोलिया | | | अटिजम् |
| ७५+ वर्ष | १४५४ | ३८ | ३८ | ७ | २७ | ३२ | ८ | ५ | १ | ० | ० | ० | ० | १० | १२८७ | १ |

महिला


| उमेरसमूह | जम्मा जनसंख्या | अपाङ्गताको प्रकार | | | | | | | | | | | | अपाङ्गता नभएको | उल्लेख नभएको |
|--------------|----------------|-------------------|------------------|-------------------|---------|------------|---------------------|--------------|----------------------|------------------|-------------------|------------|--------|----------------|--------------|
| | | शारीरिक अपाङ्गता | न्यूनदृष्टियुक्त | पूर्ण दृष्टिविहिन | बहिरापन | सुस्तश्रवण | श्रवण र दृष्टिविहिन | स्वर र बोलाइ | मानसिक वा मनोसामाजिक | बौद्धिक अपाङ्गता | अनुवशीय रक्तश्राव | हेमोफोलिया | अटिजम् | | |
| जम्मा | १११२२७ | ८९५ | ४४७ | १६१ | २०२ | २६१ | ५५ | १४८ | ८७ | २७ | २० | २० | २०८ | १०८६८५ | ११ |
| ०० - ०४ वर्ष | १०३५३ | ५२ | ५ | १२ | २ | १ | ३ | ७ | २ | ० | ० | ४ | ११ | १०२५४ | ० |
| ०५ - ०९ वर्ष | १२००३ | ५५ | ५ | २२ | ९ | १० | २ | १५ | ९ | ६ | २ | ० | १८ | ११८५० | ० |
| १० - १४ वर्ष | १३८११ | ६५ | ९ | २१ | ११ | १५ | २ | १५ | ८ | ७ | ० | ० | १७ | १३६४० | १ |
| १५ - १९ वर्ष | १२३०३ | ८६ | २४ | १३ | १२ | १५ | ४ | ६ | ११ | २ | ० | २ | १८ | १२१०९ | १ |
| २० - २४ वर्ष | १०८९५ | ५२ | ८ | ९ | ६ | ७ | ० | १२ | ७ | २ | २ | १ | १७ | १०७७१ | १ |
| २५ - २९ वर्ष | ८२६९ | ४० | ६ | ५ | ३ | ३ | १ | ७ | ४ | ० | २ | ० | ३ | ८१९४ | १ |
| ३० - ३४ वर्ष | ७१०३ | ४८ | ८ | ४ | ४ | ९ | ० | ४ | ६ | २ | ४ | १ | ८ | ७००५ | ० |
| ३५ - ३९ वर्ष | ६४०९ | ४० | १२ | ६ | ११ | ६ | १ | ४ | ८ | १ | २ | १ | ११ | ६३०६ | ० |
| ४० - ४४ वर्ष | ५९७५ | ४६ | १२ | २ | ४ | १० | २ | ७ | ५ | १ | ५ | २ | ४ | ५८७५ | ० |
| ४५ - ४९ वर्ष | ४७४५ | ४६ | २० | ७ | १७ | १२ | १ | ६ | ३ | ० | ० | २ | ४ | ४६२६ | १ |
| ५० - ५४ वर्ष | ४७८२ | ५८ | ३१ | ५ | १२ | २३ | ५ | १५ | ८ | १ | ० | ० | १० | ४६१४ | ० |
| ५५ - ५९ वर्ष | ३४७१ | ६४ | ३५ | ७ | १८ | १८ | ७ | ९ | ४ | १ | ० | १ | १४ | ३२९२ | १ |
| ६० - ६४ वर्ष | ३६११ | ६४ | ४९ | १२ | २४ | ३६ | ७ | १२ | २ | ० | ० | १ | १० | ३३९४ | ० |
| ६५ - ६९ वर्ष | २६१९ | ५४ | ५६ | ११ | १९ | २४ | ३ | ९ | १ | १ | ० | ३ | १४ | २४२३ | १ |
| ७० - ७४ वर्ष | २६०१ | ६० | ८९ | १३ | २६ | ३६ | ८ | १२ | २ | १ | २ | १ | १२ | २३३६ | ३ |
| ७५+ वर्ष | २२७७ | ६५ | ७८ | १२ | २४ | ३६ | ९ | ८ | ७ | २ | १ | १ | ३७ | १९९६ | १ |

स्रोत: राष्ट्रिय जनगणना २०७८

२.२६ बालबालिकाको बसोबास सम्बन्धी विवरण

(क) १८ वर्ष मुनिका बालबालिकाहरूको बसोबासको स्थिति

डोटी जिल्लामा १८ वर्ष मुनिका बालबालिकाहरू मध्ये ६१.४% बालबालिका आमाबुवासँग, ३३.६% बालबालिका आमासँगमात्र, ०.६% बालबालिका बुवासँगमात्र, ३.९% बालबालिका अन्य नातेदारसँग बसेका छन् ।



| लिङ्ग र उमेर समूह | जम्मा | १८ वर्ष मुनिका बालबालिकाहरूको बसोबासको अवस्था | | | | | | | | | |
|-------------------|-------|---|--------------|---------------|----------------------|----------------------|-----------------|-----------------------|-----------------|--------------|--|
| | | आमा बाबु दुबैसँग | आमासँग मात्र | बाबुसँग मात्र | बाबु र सौतेनी आमासँग | आमा र सौतेनी बाबुसँग | अन्य नातेदारसँग | काम लगाउने व्यक्तिसँग | अन्य व्यक्तिसँग | उल्लेख नभएको | |
| जम्मा | ८९६४९ | ५५००१ | ३०१५४ | ५५३ | २१७ | २६ | २७९३ | ६ | ८४० | ५९ | |
| १ वर्ष मुनि | ४२८२ | २६७७ | १५६७ | ७ | ७ | ० | २३ | ० | १ | ० | |
| १ - ४ वर्ष | १७८२७ | १०७५६ | ६७५७ | ४९ | ३५ | ७ | २११ | ० | ६ | ६ | |
| ५ - ९ वर्ष | २४७२९ | १४९५४ | ८८२२ | १३७ | ६० | ८ | ६६७ | ० | ७२ | ९ | |
| १०-१४ वर्ष | २८१८५ | १७४५२ | ८८९६ | २२३ | ८० | ४ | १११३ | २ | ४०० | १५ | |
| १५ - १७ वर्ष | १४६२६ | ९९६२ | ४११२ | १३७ | ३५ | ७ | ७७९ | ४ | ३६१ | २९ | |
| पुरुष | ४५७५८ | २८०९५ | १५२८९ | ३१४ | ११६ | १६ | १२५२ | ५ | ६४६ | २५ | |
| १ वर्ष मुनि | २३३५ | १४७४ | ८४१ | ६ | ३ | ० | १० | ० | १ | ० | |
| १-४ वर्ष | ९४२१ | ५६३८ | ३६२० | २६ | १७ | ३ | १११ | ० | ४ | २ | |
| ५-९ वर्ष | १२७२६ | ७७६० | ४४७९ | ८३ | ३८ | ६ | २९४ | ० | ६१ | ५ | |
| १०-१४ वर्ष | १४३७४ | ८७८३ | ४५०९ | १२८ | ४१ | २ | ५६९ | १ | ३३१ | १० | |
| १५-१७ वर्ष | ६९०२ | ४४४० | १८४० | ७१ | १७ | ५ | २६८ | ४ | २४९ | ८ | |
| महिला | ४३८९१ | २६९०६ | १४८६५ | २३९ | १०१ | १० | १५४१ | १ | १९४ | ३४ | |
| १ वर्ष मुनि | १९४७ | १२०३ | ७२६ | १ | ४ | ० | १३ | ० | ० | ० | |
| १-४ वर्ष | ८४०६ | ५११८ | ३१३७ | २३ | १८ | ४ | १०० | ० | २ | ४ | |
| ५-९ वर्ष | १२००३ | ७१९४ | ४३४३ | ५४ | २२ | २ | ३७३ | ० | ११ | ४ | |
| १०-१४ वर्ष | १३८११ | ८६६९ | ४३८७ | ९५ | ३९ | २ | ५४४ | १ | ६९ | ५ | |

| लिङ्ग र उमेर समूह | जम्मा | १८ वर्ष मुनिका बालबालिकाहरुको बसोबासको अवस्था | | | | | | | | | |
|-------------------|-------|---|--------------|---------------|----------------------|----------------------|-----------------|-----------------------|-----------------|--------------|--|
| | | आमा बाबु दुबैसँग | आमासँग मात्र | बाबुसँग मात्र | बाबु र सौतेनी आमासँग | आमा र सौतेनी बाबुसँग | अन्य नातेदारसँग | काम लगाउने व्यक्तिसँग | अन्य व्यक्तिसँग | उल्लेख नभएको | |
| १५-१७ वर्ष | ७७२४ | ४७२२ | २२७२ | ६६ | १८ | २ | ५११ | ० | ११२ | २१ | |

स्रोत: राष्ट्रिय जनगणना २०७८

(ख) ५ देखि १८ वर्ष मुनिका बालबालिकाहरुको बसोबासको स्थिति र साक्षरता

| लिङ्ग र उमेर समूह | जम्मा | १८ वर्ष मुनिका बालबालिकाहरुको बसोबासको अवस्था | | | | | | | | | |
|-------------------|-------|---|--------------|---------------|----------------------|----------------------|-----------------|-----------------------|-----------------|--------------|--|
| | | आमा बाबु दुबैसँग | आमासँग मात्र | बाबुसँग मात्र | बाबु र सौतेनी आमासँग | आमा र सौतेनी बाबुसँग | अन्य नातेदारसँग | काम लगाउने व्यक्तिसँग | अन्य व्यक्तिसँग | उल्लेख नभएको | |
| डोटी जम्मा | ६७५४० | ४१५६८ | २१८३० | ४९७ | १७५ | १९ | २५५९ | ६ | ८३३ | ५३ | |
| साक्षर | ६३४३४ | ३९०९५ | २०३९९ | ४५८ | १६२ | १७ | २४१९ | ६ | ८२९ | ४९ | |
| निरक्षर | ४०४७ | २४३३ | १४१५ | ३९ | १३ | २ | १३७ | ० | ४ | ४ | |
| उल्लेख नभएको | ५९ | ४० | १६ | ० | ० | ० | ३ | ० | ० | ० | |
| पुरुष | ३४००२ | २०९८३ | १०८२८ | २८२ | ९६ | १३ | ११३१ | ५ | ६४१ | २३ | |
| साक्षर | ३२०२० | १९७७९ | १०१३४ | २६३ | ८८ | ११ | १०७७ | ५ | ६४० | २३ | |
| निरक्षर | १९५४ | ११८६ | ६८६ | १९ | ८ | २ | ५२ | ० | १ | ० | |
| उल्लेख नभएको | २८ | १८ | ८ | ० | ० | ० | २ | ० | ० | ० | |
| महिला | ३३५३८ | २०५८५ | ११००२ | २१५ | ७९ | ६ | १४२८ | १ | १९२ | ३० | |
| साक्षर | ३१४१४ | १९३१६ | १०२६५ | १९५ | ७४ | ६ | १३४२ | १ | १८९ | २६ | |
| निरक्षर | २०९३ | १२४७ | ७२९ | २० | ५ | ० | ८५ | ० | ३ | ४ | |
| उल्लेख नभएको | ३१ | २२ | ८ | ० | ० | ० | १ | ० | ० | ० | |

स्रोत: राष्ट्रिय जनगणना २०७८

खण्ड-३: शैक्षिक तथ्याङ्क

शिक्षा सामाजिक एवं मानव विकासको एक महत्वपूर्ण आयामको रूपमा रहेको क्षेत्र हो । पछिल्लो राष्ट्रिय जनगणना, २०७८ अनुसार डोटी जिल्लाको कुल साक्षरता दर ७०.७ प्रतिशत (नेपालको ७६.२ प्रतिशत र सुदूरपश्चिम प्रदेशको ७६.२ प्रतिशत) रहेको छ । लैङ्गिक हिसाबले यो जिल्लामा पनि अन्यत्र झैं केही विभेद रहेको पाईन्छ । जस्तै: यस जिल्लाको पुरुषको साक्षरता दर ८२.९ प्रतिशतको तुलनामा महिलाको साक्षरता दर ६०.९ प्रतिशत मात्र रहेको छ । पुरुष र महिलाको साक्षरता दरमा लगभग २२ अंकको फरक देखिन्छ । यस जिल्लाका अन्य शैक्षिक तथ्याङ्कहरु निम्न बमोजिम रहेका छन्।

३.१ जिल्लाको शैक्षिक अवस्था

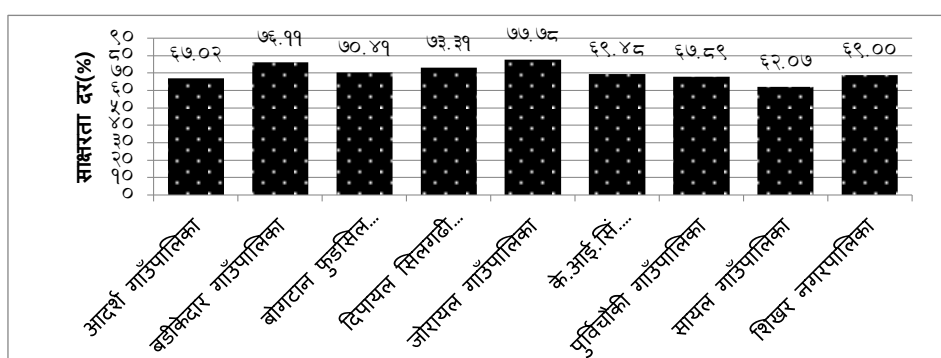
(क) पाँच बर्ष वा सोभन्दा माथिको जनसंख्याको शैक्षिक अवस्था

| लिङ्ग | ५ वर्ष वा सोभन्दा माथिको जनसंख्या | जनसंख्या | | | नखुलेको | साक्षरता दर(प्रतिशत) |
|-------|-----------------------------------|--------------------|------------------|---------------------|---------|----------------------|
| | | पढ्न र लेख्न सक्ने | पढ्न मात्र सक्ने | पढ्न र लेख्न नसक्ने | | |
| जम्मा | १८२७२२ | १२९२५७ | १५३० | ५९८७० | ६५ | ७०.७ |
| पुरुष | ८१८४८ | ६७८६० | ५८२ | १३३७५ | ३१ | ८२.९ |
| महिला | १००८७४ | ६१३९७ | ९४८ | ३८४९५ | ३४ | ६०.९ |

स्रोत: रा.ज.ग. २०७८, रा.त.का.

(ख) स्थानीय तह अनुसार साक्षरता दर

राष्ट्रिय जनगणना २०६८ अनुसार डोटी जिल्लाका सबै स्थानीय तहहरूमा ६२ प्रतिशत भन्दा धेरै साक्षरता दर देखिएको छ । जोरायल गाउँपालिकामा सबैभन्दा वढी (७७.७८%) र सायल गाउँपालिकामा सबैभन्दा कम साक्षरता दर (६२.०७%) रहेको छ । यस जिल्लाका गाउँपालिका र नगरपालिकाहरूको साक्षरता सम्बन्धी विवरण यस प्रकार रहेको छ ।



तालिका: डोटी जिल्लाको स्थानीय तहहरूमा साक्षरता दर

| स्थानीय तह | साक्षरता दर (प्रतिशतमा) | | | | | |
|------------|-------------------------|-------|-------|--------------|-------|-------|
| | रा.ज.ग. २०६८ | | | रा.ज.ग. २०७८ | | |
| | जम्मा | पुरुष | महिला | जम्मा | पुरुष | महिला |
| | | | | | | |

| स्थानीय तह | साक्षरता दर (प्रतिशतमा) | | | | | |
|--------------------------|-------------------------|-------|-------|--------------|-------|-------|
| | रा.ज.ग. २०६८ | | | रा.ज.ग. २०७८ | | |
| | जम्मा | पुरुष | महिला | जम्मा | पुरुष | महिला |
| पुर्वीचौकी गाउँपालिका | ५१.२० | ६९.३० | ३८.२० | ६७.८९ | ८०.७८ | ५८.७१ |
| सायल गाउँपालिका | ४४.१० | ६१.३० | ३०.६० | ६२.०७ | ७२.९९ | ५३.४३ |
| आदर्श गाउँपालिका | ४६.८० | ६५.९० | ३३.१० | ६७.०२ | ८०.८७ | ५७.३१ |
| शिखर नगरपालिका | ५५.१० | ७३.५० | ४१.९० | ६९.०० | ८२.०७ | ५९.३० |
| दिपायल सिलगढी नगरपालिका | ६४.९० | ८२.३० | ४७.९० | ७३.३१ | ८६.६३ | ६२.७५ |
| के.आई.सिंह गाउँपालिका | ५२.०० | ६९.१० | ३९.८० | ६९.४८ | ८१.६९ | ६०.५६ |
| बोगटान फुडिसल गाउँपालिका | ५५.२० | ७१.०० | ४१.४० | ७०.४१ | ८१.२३ | ६१.२६ |
| बडीकेदार गाउँपालिका | ६२.८० | ७४.७० | ५१.३० | ७६.११ | ८४.७९ | ६७.६८ |
| जोरायल गाउँपालिका | ७०.१० | ८२.२० | ५८.१० | ७७.७८ | ८७.०५ | ६८.९१ |
| संस्थागत | | | | ९९.४४ | ९९.६६ | ९८.०५ |
| जम्मा(डोटी) | ५६.४० | ७३.४० | ४२.३० | ७०.७४ | ८२.९१ | ६०.८७ |

स्रोत: राष्ट्रिय जनगणना २०६८, २०७८

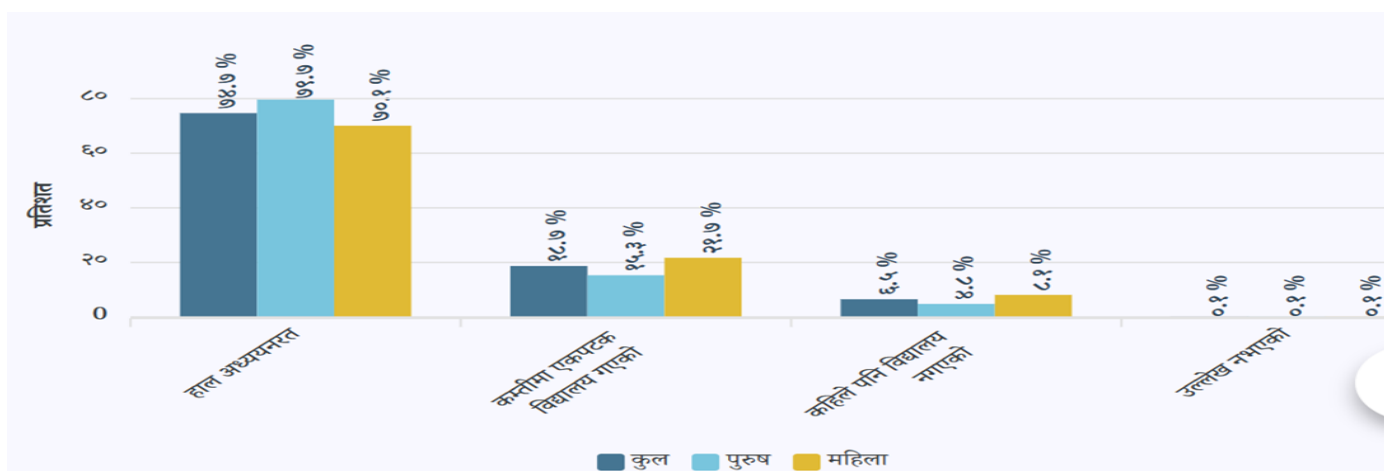
(ग) उत्तीर्ण गरेको शैक्षिक तह अनुसार पाँच वर्ष वा सोभन्दा बढी उमेरको जनसंख्या

| स्थानीय तह | बढी उमेरको | उत्तीर्ण गरेको शैक्षिक तह | | | | | | | | | | | नभएको/अनौपचारिक तह | नखुलेको |
|-----------------------|------------|---------------------------|---------|-------|--------|-------|------|-------|------|-------|------|-------|--------------------|---------|
| | | पुर्व, प्रथम | द्वितीय | तृतीय | चतुर्थ | पंचम | छठम | सातौं | आठौं | नौवाँ | दशौं | अधिका | | |
| डोटी | जम्मा | १३०४६७ | ७२०६ | ४९८५७ | ३००३१ | १८६८३ | ७५७३ | १०४७५ | २५०९ | १४६३ | ७७ | १६२९ | ९६४ | |
| | पुरुष | ६८३८६ | ३८४१ | २५५०९ | १५४९९ | ९६०७ | ४३१४ | ५८३६ | १६७२ | ११२८ | २६ | ५११ | ४४३ | |
| | महिला | ६२०८१ | ३३६५ | २४३४८ | १४५३२ | ९०७६ | ३२५९ | ४६३९ | ८३७ | ३३५ | ५१ | १११८ | ५२१ | |
| पुर्वीचौकी गाउँपालिका | जम्मा | १३०९७ | ८९० | ५५६७ | २९९८ | १८३६ | ५५१ | ७१७ | १८२ | ९९ | ० | २०२ | ५५ | |
| | पुरुष | ६४६१ | ४४६ | २७२० | १४४५ | ८५१ | २८० | ४१६ | १२३ | ८० | ० | ७० | ३० | |
| | महिला | ६६३६ | ४४४ | २८४७ | १५५३ | ९८५ | २७१ | ३०१ | ५९ | १९ | ० | १३२ | २५ | |
| सायल गाउँपालिका | जम्मा | १११६५ | ६२९ | ५००४ | २७२० | १३७१ | ३३२ | ६०९ | ११३ | ९२ | ८ | १७८ | १०९ | |
| | पुरुष | ५७९२ | ३५२ | २५३७ | १३७६ | ७४७ | १६८ | ३५४ | ७७ | ६७ | २ | ७२ | ४० | |
| | महिला | ५३७३ | २७७ | २४६७ | १३४४ | ६२४ | १६४ | २५५ | ३६ | २५ | ६ | १०६ | ६९ | |
| आदर्श गाउँपालिका | जम्मा | १४५४३ | १०१६ | ६३७७ | ३४०१ | १७५४ | ५१५ | ८५२ | १८४ | १५९ | ४ | २०३ | ७८ | |
| | पुरुष | ७२३८ | ५४२ | ३१९७ | १६४१ | ८४२ | २५६ | ४२१ | १२१ | १२५ | २ | ५४ | ३७ | |

| स्थानीय तह | बढी उमेरको | उत्तीर्ण गरेको शैक्षिक तह | | | | | | | | | | नभएको/अनौपचारिक तह | नखुलेको |
|--------------------------|------------|---------------------------|----------|---------------|----------|--------|----------|-------|-------|-----|--------------------|--------------------|---------|
| | | पूर्व प्राथमिक | प्राथमिक | उच्च प्राथमिक | माध्यमिक | स.ल.स. | प्रमाणिक | सनातन | सनातन | अ | नभएको/अनौपचारिक तह | | |
| | महिला | ७३०५ | ४७४ | ३१८० | १७६० | ९१२ | २५९ | ४३१ | ६३ | ३४ | २ | १४९ | ४१ |
| शिखर नगरपालिका | जम्मा | १९००३ | ८७९ | ६६८० | ४५६० | ३१३० | १०७२ | १७९३ | ३५१ | १८७ | १५ | २२० | ११६ |
| | पुरुष | ९६३२ | ४७८ | ३२६८ | २२६४ | १६२३ | ५६२ | ९१७ | २३५ | १४५ | ८ | ८५ | ४७ |
| | महिला | ९३७१ | ४०१ | ३४१२ | २२९६ | १५०७ | ५१० | ८७६ | ११६ | ४२ | ७ | १३५ | ६९ |
| दिपायल सिलगढी नगरपालिका | जम्मा | २२३७८ | १२५१ | ७७५१ | ४७११ | २८९९ | २०९९ | २१२७ | ७४५ | ४२९ | २ | २४८ | ११६ |
| | पुरुष | ११६६९ | ६७६ | ३८८४ | २३८८ | १४२९ | ११९७ | ११५४ | ४९० | ३२१ | १ | ७० | ५९ |
| | महिला | १०७०९ | ५७५ | ३८६७ | २३२३ | १४७० | ९०२ | ९७३ | २५५ | १०८ | १ | १७८ | ५७ |
| के.आई.सिंह गाउँपालिका | जम्मा | १२९३३ | ७६५ | ४८६६ | ३०४८ | २२३१ | ५६६ | ९३५ | २१३ | १०९ | ३ | ९६ | १०१ |
| | पुरुष | ६४२७ | ४०७ | २३८१ | १४६४ | १०६७ | २७६ | ५०४ | १५८ | ९० | ० | २९ | ५१ |
| | महिला | ६५०६ | ३५८ | २४८५ | १५८४ | ११६४ | २९० | ४३१ | ५५ | १९ | ३ | ६७ | ५० |
| बोगटान फुडिसल गाउँपालिका | जम्मा | ९७५० | ५६० | ३९९१ | २२५७ | १४१० | ३९१ | ६५२ | १२८ | ५७ | २ | १७५ | १२७ |
| | पुरुष | ५११५ | २८३ | २०९६ | ११६१ | ७३६ | २२५ | ३६४ | ९० | ४७ | २ | ४९ | ६२ |
| | महिला | ४६३५ | २७७ | १८९५ | १०९६ | ६७४ | १६६ | २८८ | ३८ | १० | ० | १२६ | ६५ |
| बडीकेदार गाउँपालिका | जम्मा | १०४५२ | ६९५ | ४३३७ | २२५८ | १३५९ | ५१० | ७५४ | १६२ | ९३ | ५ | १३१ | १४८ |
| | पुरुष | ५७३८ | ३७० | २३९० | १२२६ | ७२४ | २६३ | ४६२ | ११० | ७२ | ४ | ५२ | ६५ |
| | महिला | ४७१४ | ३२५ | १९४७ | १०३२ | ६३५ | २४७ | २९२ | ५२ | २१ | १ | ७९ | ८३ |
| जोरायल गाउँपालिका | जम्मा | १४१२३ | ५०४ | ४९२९ | ३३५३ | २३७७ | ६६४ | १४२९ | ३५९ | १८५ | ३८ | १७५ | ११० |
| | पुरुष | ७६९४ | २७४ | २७२० | १८७३ | १३०५ | ३३७ | ७६७ | २०२ | १३१ | ७ | २९ | ४९ |
| | महिला | ६४२९ | २३० | २२०९ | १४८० | १०७२ | ३२७ | ६६२ | १५७ | ५४ | ३१ | १४६ | ६१ |
| संस्थागत | जम्मा | ३०२३ | १७ | ३५५ | ७२५ | ३१६ | ८७३ | ६०७ | ७२ | ५३ | ० | १ | ४ |
| | पुरुष | २६२० | १३ | ३१६ | ६६१ | २८३ | ७५० | ४७७ | ६६ | ५० | ० | १ | ३ |
| | महिला | ४०३ | ४ | ३९ | ६४ | ३३ | १२३ | १३० | ६ | ३ | ० | ० | १ |

स्रोत: राष्ट्रिय जनगणना २०७८

(घ) विद्यालय/क्याम्पस गए नगएको अवस्थाका आधारमा ५-२५ वर्ष उमेरको जनसंख्या



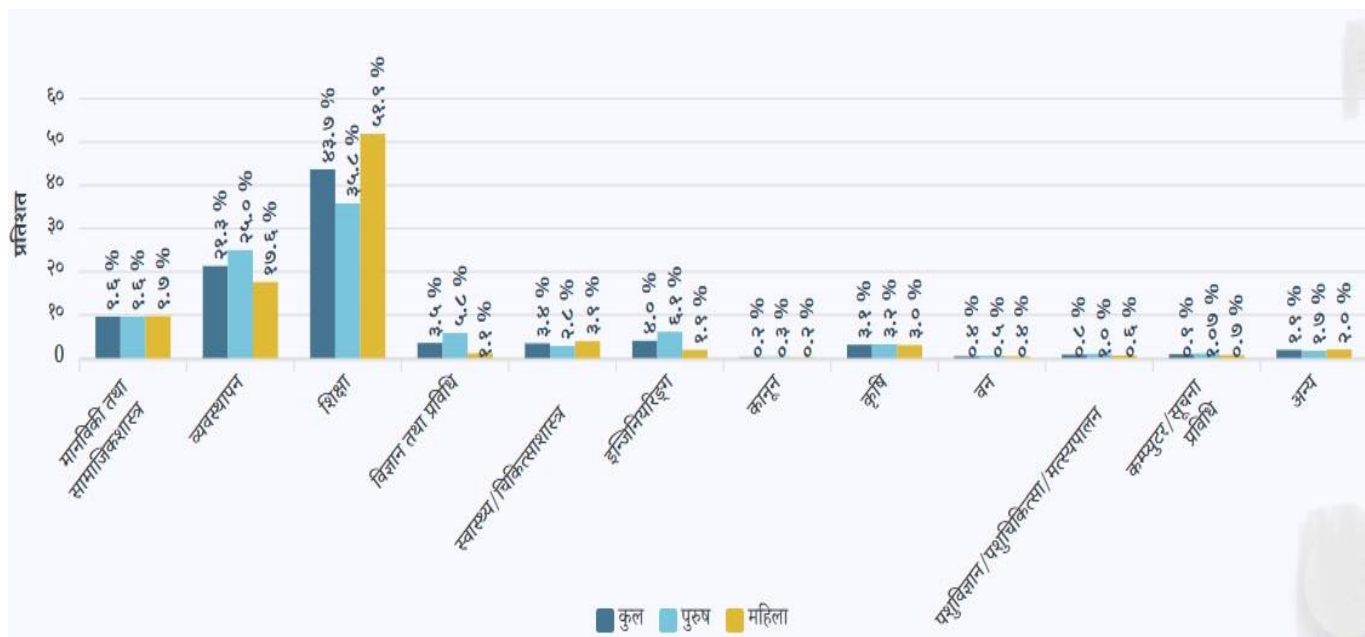
| उमेर वर्षमा | ५-२५ वर्ष उमेर समूहको जनसंख्या | | जनसंख्या | | | | | | उल्लेख नभएको | |
|-------------|--------------------------------|-------|--------------|-------|-----------------------------|-------|----------------------------|-------|--------------|-------|
| | | | हाल अध्ययनरत | | कम्तीमा एकपटक विद्यालय गएको | | कहिल्यै पनि विद्यालय नगएको | | | |
| | पुरुष | महिला | पुरुष | महिला | पुरुष | महिला | पुरुष | महिला | पुरुष | महिला |
| जम्मा | ४०२४६ | ४५१६५ | ३२०९६ | ३१६७७ | ६१७५ | ९८०९ | १९३७ | ३६४३ | ३८ | ३६ |
| ५ वर्ष | २६११ | २३७७ | २०८६ | १८८० | १० | १४ | ४९७ | ४६७ | १८ | १६ |
| ६ वर्ष | २५५१ | २४३६ | २२४९ | २१३४ | ९ | १६ | २८९ | २८० | ४ | ६ |
| ७ वर्ष | २३७६ | २३३८ | २२१८ | २१४६ | ११ | १३ | १४५ | १७६ | २ | ३ |
| ८ वर्ष | २७५९ | २५२५ | २६३४ | २३९३ | १२ | १२ | १११ | ११७ | २ | ३ |
| ९ वर्ष | २४२९ | २३२७ | २३३८ | २२४६ | २४ | २२ | ६७ | ५९ | ० | ० |
| १० वर्ष | ३०३७ | २९४३ | २६१९ | २५२५ | ३५४ | ३४५ | ६३ | ७२ | १ | १ |
| ११ वर्ष | २४१३ | २२९२ | २२२१ | २०७९ | १६० | १८० | ३२ | ३३ | ० | ० |
| १२ वर्ष | ३३६६ | ३१०६ | ३१२८ | २९०८ | १६९ | १३८ | ६८ | ५९ | १ | १ |
| १३ वर्ष | २६८५ | २६८६ | २५४५ | २५५५ | ९४ | ८६ | ४६ | ४५ | ० | ० |
| १४ वर्ष | २८७३ | २७८४ | २७५८ | २६१६ | ८१ | १०३ | ३१ | ६३ | ३ | २ |
| १५ वर्ष | २६९३ | २८७८ | २४८९ | २५५७ | १६६ | २४३ | ३७ | ७८ | १ | ० |
| १६ वर्ष | २१२७ | २३७३ | १९१२ | २०३८ | १७४ | २५५ | ३८ | ८० | ३ | ० |
| १७ वर्ष | १२९५ | १७०२ | १०७० | १३०८ | १८१ | ३०२ | ४३ | ९० | १ | २ |
| १८ वर्ष | १४३७ | १९९७ | ९६२ | ११७५ | ४१२ | ६५३ | ६३ | १६९ | ० | ० |
| १९ वर्ष | ६९६ | १०६० | ३६६ | ४५६ | २९५ | ५०१ | ३५ | १०३ | ० | ० |
| २० वर्ष | १०४० | १९६४ | २२९ | ३०० | ७३७ | १३६२ | ७३ | ३०१ | १ | १ |
| २१ वर्ष | ६७९ | १२१३ | ११० | ११८ | ५२६ | ९२५ | ४३ | १७० | ० | ० |
| २२ वर्ष | ८८१ | १६७० | ७८ | ८५ | ७४८ | १२७६ | ५५ | ३०९ | ० | ० |
| २३ वर्ष | ६७४ | १२८८ | २५ | ५६ | ६०३ | १०२० | ४६ | २१२ | ० | ० |
| २४ वर्ष | ७७० | १४७० | ४० | ५५ | ६७६ | १११६ | ५४ | २९८ | ० | १ |
| २५ वर्ष | ८५४ | १७३६ | १९ | ४७ | ७३३ | १२२७ | १०१ | ४६२ | १ | ० |

(ड) १५ वर्ष वा सो भन्दा माथिको उमेर समूहका १० जोड २ वा सो सरह र उच्च शिक्षा उत्तीर्ण गरेका व्यक्तिको अध्ययनको मुख्य क्षेत्र अनुसारको जनसंख्या:

| स्थानीय तह | जम्मा | १० जोड २ वा सोसरह वा उच्च तह उत्तीर्ण गरेकाको अध्ययनको क्षेत्र | | | | | | | | | | | | | |
|--------------------------|-------|--|------------|--------|---------------------|---------------------------|-------------|-------|------|-----|-----------------------------------|-------------------------|------|---------|-----|
| | | मानविकी तथा सामाजिकशास्त्र | व्यवस्थापन | शिक्षा | विज्ञान तथा प्रविधि | स्वास्थ्य/चिकित्साशास्त्र | इन्जिनियरिङ | कानून | कृषि | वन | पशुविज्ञान/पशुचिकित्सा/मत्स्यपालन | कम्प्युटर/सूचना प्रविधि | अन्य | नखुलोको | |
| डोटी | जम्मा | १४४४७ | १४५४ | २६३८ | ७१३९ | ४२८ | ५८९ | ३७८ | ६५ | २७८ | ६८ | ७४ | ११९ | २७० | ९४७ |
| | पुरुष | ८६३६ | ९३३ | १७६५ | ३८३३ | ३६८ | ३०८ | ३१४ | ५७ | १६३ | ४४ | ५५ | ८७ | १५५ | ५५४ |
| | महिला | ५८११ | ५२१ | ८७३ | ३३०६ | ६० | २८१ | ६४ | ८ | ११५ | २४ | १९ | ३२ | ११५ | ३९३ |
| पूर्वीचौकी गाउँपालिका | जम्मा | ९९८ | ९१ | ९१ | ५७० | ९ | ४९ | ४९ | ० | १३ | ५ | ३ | ५ | ३६ | ७७ |
| | पुरुष | ६१९ | ६३ | ५४ | ३३८ | ८ | ३२ | ४२ | ० | ७ | ४ | ३ | ३ | १७ | ४८ |
| | महिला | ३७९ | २८ | ३७ | २३२ | १ | १७ | ७ | ० | ६ | १ | ० | २ | १९ | २९ |
| सायल गाउँपालिका | जम्मा | ८१४ | ११० | १०० | ४०१ | २१ | ३८ | १२ | ३ | १६ | ७ | ८ | ८ | २० | ७० |
| | पुरुष | ४९८ | ७८ | ६४ | २२५ | १७ | २४ | ११ | २ | १० | ४ | ७ | ४ | ११ | ४१ |
| | महिला | ३१६ | ३२ | ३६ | १७६ | ४ | १४ | १ | १ | ६ | ३ | १ | ४ | ९ | २९ |
| आदर्श गाउँपालिका | जम्मा | ११९५ | ८१ | ९९ | ६३२ | ४८ | ४७ | २८ | ४ | २३ | ५ | ८ | २३ | ३६ | १६१ |
| | पुरुष | ६६७ | ४६ | ५७ | ३०८ | ४४ | ३१ | २५ | ४ | १८ | ३ | ५ | १७ | २० | ८९ |
| | महिला | ५२८ | ३५ | ४२ | ३२४ | ४ | १६ | ३ | ० | ५ | २ | ३ | ६ | १६ | ७२ |
| शिखर नगरपालिका | जम्मा | २३३१ | १४३ | ३५७ | १३७३ | ६१ | ८७ | ३७ | ६ | ३३ | ८ | ५ | २७ | ३५ | १५९ |
| | पुरुष | १२९७ | ७१ | २३० | ६९४ | ५२ | ४१ | ३४ | ६ | २२ | ३ | ४ | १९ | २३ | ९८ |
| | महिला | १०३४ | ७२ | १२७ | ६७९ | ९ | ४६ | ३ | ० | ११ | ५ | १ | ८ | १२ | ६१ |
| दिपायल सिलगढी नगरपालिका | जम्मा | ३३०१ | ४९६ | ८३४ | १२१६ | ११२ | १९३ | १५४ | ३४ | ७४ | १८ | १७ | २९ | ५४ | ७० |
| | पुरुष | १९६५ | २९५ | ५५७ | ५९० | ९४ | ८९ | १३४ | ३३ | ४८ | १६ | १३ | २१ | ३१ | ४४ |
| | महिला | १३३६ | २०१ | २७७ | ६२६ | १८ | १०४ | २० | १ | २६ | २ | ४ | ८ | २३ | २६ |
| के.आई.सिंह गाउँपालिका | जम्मा | १२५७ | १४२ | २८९ | ५९९ | ३१ | २१ | १४ | ३ | १० | ३ | ५ | ३ | ४९ | ८८ |
| | पुरुष | ७५२ | १०३ | २०६ | ३०३ | २६ | १४ | १४ | ३ | ४ | २ | ४ | २ | २६ | ४५ |
| | महिला | ५०५ | ३९ | ८३ | २९६ | ५ | ७ | ० | ० | ६ | १ | १ | १ | २३ | ४३ |
| बोगटान फुडिसल गाउँपालिका | जम्मा | ८३७ | ५९ | १०४ | ४३४ | १० | ३४ | १० | २ | १३ | ११ | १३ | ८ | १२ | १२७ |
| | पुरुष | ५०१ | ३५ | ७१ | २५४ | ९ | १९ | १० | १ | ५ | ७ | ८ | ७ | ८ | ६७ |
| | महिला | ३३६ | २४ | ३३ | १८० | १ | १५ | ० | १ | ८ | ४ | ५ | १ | ४ | ६० |
| बडीकेदार गाउँपालिका | जम्मा | १००९ | ९३ | १६२ | ५६१ | २९ | ३२ | १० | १ | ६ | २ | ३ | १ | १ | १०८ |
| | पुरुष | ६४४ | ७० | ११० | ३३० | २५ | १६ | ८ | १ | ३ | १ | २ | १ | ० | ७७ |
| | महिला | ३६५ | २३ | ५२ | २३१ | ४ | १६ | २ | ० | ३ | १ | १ | ० | १ | ३१ |
| जोरायल गाउँपालिका | जम्मा | १९७३ | १५५ | ४५० | ९९४ | ६४ | ६९ | १७ | १० | ७६ | ८ | १० | १२ | २५ | ८३ |
| | पुरुष | ११०० | ९७ | २८० | ४९९ | ५१ | ३४ | १४ | ५ | ४१ | ४ | ७ | १० | १७ | ४१ |
| | महिला | ८७३ | ५८ | १७० | ४९५ | १३ | ३५ | ३ | ५ | ३५ | ४ | ३ | २ | ८ | ४२ |
| संस्थागत | जम्मा | ७३२ | ८४ | १५२ | ३५९ | ४३ | १९ | ४७ | २ | १४ | १ | २ | ३ | २ | ४ |
| | पुरुष | ५९३ | ७५ | १३६ | २९२ | ४२ | ८ | २२ | २ | ५ | ० | २ | ३ | २ | ४ |
| | महिला | १३९ | ९ | १६ | ६७ | १ | ११ | २५ | ० | ९ | १ | ० | ० | ० | ० |

स्रोत: राष्ट्रिय जनगणना २०७८

(च) १० जोड २ वा सो सरह र उच्च शिक्षा उत्तीर्ण गरेका व्यक्तिको अध्ययनको मुख्य क्षेत्र अनुसारको जनसंख्या (१५-२४ वर्ष उमेर समूह):



३.२ शिक्षण संस्था, विद्यालय तहमा शिक्षक तथा विद्यार्थी संख्या सम्बन्धी विवरण

(क) शिक्षण संस्थाको संख्यात्मक विवरण

| गाउँ/नगरपालिका | प्रारम्भिक बालबिकास केन्द्र | आधारभूत | | माध्यमिक | | | | सामुदायिक सिकाइ केन्द्र | क्याम्पस |
|-----------------------|-----------------------------|------------|-----------|------------|-------------|---------------|-------------|-------------------------|----------|
| | | कक्षा १-५ | कक्षा ६-८ | साधारण धार | | प्राविधिक धार | | | |
| | | | | कक्षा ९-१० | कक्षा ११-१२ | कक्षा ९-१० | कक्षा ११-१२ | | |
| पूर्वीचौकी गाउँपालिका | ४९ | ३४ | ७ | ५ | ३ | ० | ० | ६ | ० |
| सायल गाउँपालिका | २४ | २६ | ५ | ३ | २ | १ | ० | ३ | ० |
| आदर्श गाउँपालिका | ४१ | २६ | ८ | ७ | २ | ० | ० | ३ | १ |
| शिखर नगरपालिका | ७० | ४८ | १५ | ३ | ९ | १ | १ | ५ | १ |
| दिपायल सिलगढी न.पा. | ३८ | ३४ | ११ | ७ | ७ | १ | १ | ६ | ३ |
| के.आई.सिंह गाउँपालिका | ३९ | २७ | ७ | ६ | ३ | ० | ० | २ | ० |
| बोगटान फुडिसल गा.पा. | ३३ | २८ | ४ | ८ | १ | १ | ० | ३ | ० |
| बडीकेदार गाउँपालिका | ४५ | २१ | १३ | ५ | ४ | ० | ० | ४ | १ |
| जोरायल गाउँपालिका | ४६ | ३६ | १२ | ७ | ४ | १ | १ | ५ | १ |
| जम्मा | ३८५ | २८० | ८२ | ५१ | ३५ | ५ | ३ | ३७ | ७ |

स्रोत: शिक्षा विकास तथा समन्वय इकाइ, डोटी,

(ख) जिल्लामा रहेका क्याम्पसहरूको विवरण

| क्र.स. | क्याम्पसको नाम | क्याम्पस रहेको स्थान/ठेगाना | | | क्याम्पसको प्रकार (सरकारी/सामुदायिक/संस्थागत) |
|--------|-----------------------------|-----------------------------|-----|--------|--|
| | | गा.पा./न.पा. | वडा | टोल | |
| १ | डोटी बहुमुखी क्याम्पस, डोटी | दि.सि.न.पा. | ५ | सिलगढी | सरकारी(आंगिक), त्रि.वि. |
| २ | दिपायल क्याम्पस दिपायल | दि.सि.न.पा. | ३ | दिपायल | सामुदायिक, (त्रि.वि.) |

| क्र.स. | क्याम्पसको नाम | क्याम्पस रहेको स्थान/ठेगाना | | | क्याम्पसको प्रकार |
|--------|---|-----------------------------|-----|--------------|-----------------------------|
| | | गा.पा./न.पा. | वडा | टोल | (सरकारी/सामुदायिक/संस्थागत) |
| ३ | खसड आदर्श बहुमुखी क्याम्पस | आदर्श गा.पा. | ४ | देहीमाण्डौ | सामुदायिक, (त्रि.वि.) |
| ४ | केदार ज्योतीपुञ्ज बहुमुखी क्याम्पस | बडीकेदार गा.पा. | १ | विपिनगर | सामुदायिक, (त्रि.वि.) |
| ५ | सीताराम बहुमुखी क्याम्पस | शिखर न.पा. | ९ | जिजोडामाण्डौ | सरकारी(आंगिक),सु.प. |
| ६ | घण्टेश्वर सेती महाकाली बहुमुखी क्याम्पस | जोरायल गा.पा. | ४ | हाट,जोरायल | सरकारी(आंगिक),सु.प. |
| ७ | छहरा बहुमुखी क्याम्पस | जोरायल गा.पा. | २ | बुडर, डोटी | सामुदायिक, (त्रि.वि.) |

स्रोत: शिक्षा विकास तथा समन्वय इकाइ, डोटी

(ग) सामुदायिक विद्यालयमा तहगत शिक्षक संख्या

| स्थानीय तहको नाम | प्रारम्भिक बालविकास | प्रथमिक तह | | निम्न माध्यमिक तह | | माध्यमिक तह | | उच्च माध्यमिक तह | | प्राविधिक धार | |
|-----------------------|---------------------|------------|------------|-------------------|------------|-------------|-----------|------------------|-----------|---------------|-----------------|
| | | दरवन्दी | राहत | दरवन्दी | राहत | दरवन्दी | राहत | दरवन्दी | राहत | प्रशिक्षक | सहायक प्रशिक्षक |
| पुर्वीचौकी गाउँपालिका | ४९ | ७५ | ४८ | १७ | ११ | ८ | १४ | ० | ६ | ० | ० |
| सायल गाउँपालिका | २४ | ५२ | २० | ९ | ७ | ५ | ७ | ० | ४ | २ | २ |
| आदर्श गाउँपालिका | ४१ | ६३ | २७ | १५ | १३ | ६ | ८ | २ | २ | ० | ० |
| शिखर नगरपालिका | ७० | १४३ | ५० | ३३ | २२ | २४ | १९ | ६ | १० | ४ | २ |
| दिपायल सिलगढी न.पा. | ३८ | ९६ | ३४ | १७ | १९ | १४ | १० | २ | ६ | ४ | २ |
| के.आई.सिंह गाउँपालिका | ३९ | ६० | २७ | १० | ९ | ७ | ९ | २ | ४ | ० | ० |
| बोगटान फुडिसल गा.पा. | ३३ | ७१ | ३० | १० | १२ | ५ | ७ | २ | ० | १ | १ |
| बडीकेदार गाउँपालिका | ४५ | ६८ | ४६ | १२ | १५ | ६ | ७ | २ | ४ | ० | ० |
| जोरायल गाउँपालिका | ४६ | ९६ | ६१ | १९ | १५ | १६ | १० | ४ | ५ | ४ | २ |
| जम्मा | ३८५ | ७२४ | ३४३ | १४२ | १२३ | ९१ | ९१ | २० | ४१ | १५ | ९ |

(घ) जिल्लामा तहगत रूपमा विद्यार्थी संख्या

| स्थानीय तहको नाम | प्रारम्भिक बालविकास केन्द्र | कक्षा १ -५ | कक्षा ६ -८ | कक्षा ९-१० | कक्षा ११-१२ | जम्मा |
|-----------------------|-----------------------------|--------------|--------------|-------------|-------------|--------------|
| पुर्वीचौकी गाउँपालिका | १०४२ | ४०३९ | १७८४ | ७६७ | १७३ | ७८०५ |
| सायल गाउँपालिका | १२२२ | ३८७७ | १५५५ | ५५८ | २३९ | ७४५१ |
| आदर्श गाउँपालिका | १७४५ | ४५७७ | २१२९ | १००६ | ३४४ | ९८०१ |
| शिखर नगरपालिका | १०६२ | ४३३६ | २४१५ | १३०३ | ७५५ | ९८७१ |
| दिपायल सिलगढी न.पा | १९५८ | ५७९९ | २९१२ | १६१२ | ११३७ | १३४१८ |
| के.आई.सिंह गाउँपालिका | १२९२ | २९५४ | १७७२ | ६१९ | ४११ | ७०४८ |
| बोगटान फुडिसल गा.पा | ७१४ | २५६२ | ११२१ | ५४५ | १७० | ५११२ |
| बडीकेदार गाउँपालिका | ९९५ | २२४६ | १०९४ | ५०६ | २१७ | ५०५८ |
| जोरायल गाउँपालिका | ११४५ | २५५७ | १५१७ | ८३४ | ५३७ | ६५९० |
| जम्मा (डोटी) | १११७५ | ३२९४७ | १६२९९ | ७७५० | ३९८३ | ७२१५४ |

स्रोत: शिक्षा विकास तथा समन्वय इकाइ, डोटी, शै.स.२०८०

३.३ जिल्लाका केही शैक्षिक सूचकहरू

(क) विद्यालय तहमा कुल भर्नादर(GER) र खुद भर्ना दर(NER)

| स्थानीय तह | प्रारम्भिक बालविकास शिक्षा | | कक्षा १ | | कक्षा १-५ | | कक्षा ६-८ | |
|-----------------------|----------------------------|------|---------|------|-----------|------|-----------|------|
| | GER | NER | GIR | NIR | GER | NER | GER | NER |
| पुर्वीचौकी गाउँपालिका | ७४.२ | ६०.१ | १३९.८ | ९८.३ | १६३.७ | ९८.० | ११६.३ | ९४.० |
| सायल गाउँपालिका | ८३.५ | ६२.७ | १२७.४ | ९८.० | १४८.० | ९७.२ | ११७.४ | ९३.६ |
| आदर्श गाउँपालिका | ८१.६ | ६१.८ | १३४.५ | ९८.४ | १४९.९ | ९६.२ | ११७.१ | ९३.४ |
| शिखर नगरपालिका | ९१.७ | ७३.९ | ११७.१ | ९७.८ | १४७.८ | ९६.४ | ११५.६ | ९४.९ |
| दिपायल सिलगढी न.पा | ८९.० | ६८.४ | १२१.१ | ९८.४ | १५१.१ | ९७.४ | ११४.७ | ९३.७ |
| के.आई.सिंह गाउँपालिका | ९३.७ | ६५.७ | ११७.१ | ९६.५ | १२९.८ | ९७.७ | ११६.० | ९४.८ |
| बोगटान फुडिसल गा.पा | ९०.० | ७४.१ | १३१.१ | ९७.५ | १५७.२ | ९५.८ | ११५.२ | ९२.८ |
| बडीकेदार गाउँपालिका | ८८.८ | ६८.३ | १३९.३ | ९५.७ | १५६.९ | ९३.२ | ११६.८ | ९२.७ |
| जोरायल गाउँपालिका | ९१.९ | ७४.३ | ११८.६ | ९६.० | १३५.५ | ९३.४ | ११३.१ | ९२.७ |
| डोटी जिल्ला | ८६.७ | ६७.० | १२७.४ | ९७.७ | १४८.९ | ९६.४ | ११५.७ | ९३.८ |

| स्थानीय तह | कक्षा १-८ | | कक्षा ९-१० | | कक्षा ११-१२ | | कक्षा ९-१२ | |
|-----------------------|-----------|------|------------|------|-------------|------|------------|------|
| | GER | NER | GER | NER | GER | NER | GER | NER |
| पुर्वीचौकी गाउँपालिका | १३६.८ | ९६.९ | १०४.२ | ७९.६ | ८१.८ | ४०.१ | ९७.३ | ६७.४ |
| सायल गाउँपालिका | ११७.६ | ९६.३ | ११३.९ | ८४.९ | ६९.५ | ३४.२ | ९८.१ | ६६.८ |
| आदर्श गाउँपालिका | १२७.७ | ९५.४ | १०६.१ | ७९.७ | ८०.१ | ३५.४ | १०१.५ | ७१.९ |
| शिखर नगरपालिका | १३३.८ | ९५.९ | ९९.९ | ७७.३ | ६५.१ | ३५.० | ८३.८ | ५७.७ |
| दिपायल सिलगढी न.पा. | १३२.३ | ९६.१ | ९७.१ | ७५.६ | ५९.६ | ३१.५ | ७८.४ | ५३.६ |
| के.आई.सिंह गाउँपालिका | ११७.७ | ९६.७ | १११.४ | ८४.४ | ६२.९ | ३३.८ | ८९.३ | ६१.३ |
| बोगटान फुडिसल गा.पा. | १२८.६ | ९४.९ | ९८.२ | ७५.७ | ६७.७ | ३३.९ | ९२.९ | ६८.४ |
| बडीकेदार गाउँपालिका | १२७.५ | ९३.१ | ९७.५ | ७४.१ | ७३.८ | ३५.१ | ९१.१ | ६३.७ |
| जोरायल गाउँपालिका | १३०.६ | ९३.२ | १०३.९ | ८१.२ | ६४.४ | ३४.८ | ८४.६ | ५८.५ |
| डोटी जिल्ला | १२८.५ | ९५.६ | १०२.७ | ७८.७ | ६५.५ | ३४.१ | ८७.६ | ६०.७ |

स्रोत: शिक्षा तथा मानव स्रोत विकास केन्द्र, २०७९

(ख) विद्यालय क्षेत्र विकास योजना (२०७२/०७३-२०७९/०८०) अनुसार केही शैक्षिक सूचकहरू तथा डोटी जिल्लाको अवस्था

| क्र.स. | उप क्षेत्र र विषयगत क्षेत्रका सूचकहरू | आधार रेखा २०१५/१६ | ३ वर्षे योजनाको लक्ष्य - २०१८/१९ सम्म | जिल्लाको अवस्था | ५ वर्षे योजनाको लक्ष्य- २०२०/२१ सम्म | ७ वर्षे योजनाको लक्ष्य- २०२२/२३ सम्म |
|--------|---------------------------------------|-------------------|---------------------------------------|-----------------|--------------------------------------|--------------------------------------|
| | | | | | | |

| क्र.स. | उप क्षेत्र र विषयगत क्षेत्रका सूचकहरू | आधार रेखा २०१५/१६ | ३ वर्षे योजनाको लक्ष्य - २०१८/१९ सम्म | जिल्लाको अवस्था | ५ वर्षे योजनाको लक्ष्य- २०२०/२१ सम्म | ७ वर्षे योजनाको लक्ष्य- २०२२/२३ सम्म |
|---|--|----------------------|---|--------------------|---|---|
| १. आधारभूत शिक्षा (प्रारम्भिक बाल शिक्षा तथा विकास/पूर्व प्राथमिक शिक्षा समेत) | | | | | | |
| १.१ | प्रारम्भिक बाल शिक्षा तथा विकास/पूर्व प्राथमिक शिक्षामा कुल भर्ना दर | ८१ | ८६ | ८१ | ८९.५ | ९४ |
| १.२ | प्रारम्भिक बाल शिक्षा तथा विकास/पूर्व प्राथमिक शिक्षामा आवश्यक योग्यता प्राप्त शिक्षकको प्रतिशत | ९३.७ | ९५.५ | ९३ | ९७ | १०० |
| १.३ | प्रारम्भिक बाल शिक्षा तथा विकास/पूर्व प्राथमिक शिक्षामा एक महिने तालिम प्राप्त शिक्षकको प्रतिशत | ० | ३० | ३८ | ६५ | १०० |
| १.४ | प्रारम्भिक बाल शिक्षा तथा विकास/पूर्व प्राथमिक शिक्षामा अनुभव भइ कक्षा १ मा नव प्रवेशीको प्रतिशत | ६२.४ | ६८.५ | ६७ | ७३ | ८५ |
| १.५ | कक्षा १ मा कुल भर्ना दर | १३६.७ | १३०.५ | १२८ | १२७ | ११५ |
| १.६ | कक्षा १ मा खुद भर्ना दर | ९३.९ | ९५ | ९५ | ९६ | १०० |
| १.७ | कुल भर्ना दर आधारभूत शिक्षा (कक्षा १-५) | १३५.४ | १३०.५ | १२६ | १२५.५ | ११५ |
| १.८ | खुद भर्ना दर आधारभूत शिक्षा (कक्षा १-५) | ९६.६ | ९७.५ | ९६ | ९८.५ | १०० |
| १.९ | कुल भर्ना दर आधारभूत शिक्षा (कक्षा १-८) | १२०.१ | ११८ | ८५ | ११५ | ११२ |
| १.१० | खुद भर्ना दर आधारभूत शिक्षा (कक्षा १-८) | ८९.४ | ९४ | ७८ | ९७ | १०० |
| १.११ | आधारभूत शिक्षा (कक्षा १-८) को खुद भर्ना दरमा लैङ्गिक समता सूचकांक | १ | १ | १ | १ | १ |
| १.१२ | कक्षा ८ मा टिकाउ दर | ७६.६ | ८६ | ९१ | ९२ | ९७ |
| १.१३ | आधारभूत शिक्षाको तह पूरा गर्नेको दर | ६९.६ | ७८.५ | ७२ | ८५ | ९० |
| १.१४ | आधारभूत शिक्षा (५-१२ वर्ष उमेर) का विद्यालय बाहिर रहेका बालबालिकाको प्रतिशत | १०.६ | ७.५ | ५ | ५ | ० |
| १.१५ | कक्षा ३ मा विद्यार्थीको पठन सक्षमता प्रतिशत | १२.८ | १४.१ | १२ | १५.६ | १७.२ |
| १.१६ | कक्षा ५ मा विद्यार्थीको सिकाइ उपलब्धिको प्रासांक प्रतिशत | ४८ | ५२ | ५५.८८ | ५६ | ६० |
| १.१६.१ | गणित | | | ५४.५७ | ५५ | |
| १.१६.२ | अंग्रेजी | ४७ | ५३ | ५५.६९ | ५७ | ६० |
| १.१६.३ | नेपाली | ४६ | ५४ | ५८.८६ | ५९ | ६५ |
| १.१७ | कक्षा ८ मा विद्यार्थीको सिकाइ उपलब्धिको प्रासांक प्रतिशत | ३५ | ४८ | ४८.३२ | ५५ | ६० |
| १.१७.१ | गणित | | | ५४.२ | | |
| १.१७.२ | नेपाली | ४८ | ५२ | ४६.९२ | ५७ | ६२ |
| १.१७.३ | विज्ञान | ४१ | ४९ | ४७.३४ | ५५ | ६० |
| २. माध्यमिक शिक्षा | | | | | | |
| २.१ | कक्षा ९-१२ को कुल भर्ना दर | ५६.७ | ७२ | ५९ | ८५ | ९० |
| २.२ | कक्षा ९-१२ को खुद भर्ना दर | ३७.७ | ४५ | ६० | ५३ | ६० |
| २.३ | कक्षा १० सम्मको टिकाउ दर | ३७.९ | ५० | ६१ | ६५ | ७५ |
| २.४ | कक्षा १२ सम्मको टिकाउ दर | ११.५ | १८ | २४ | २५ | ३१ |
| २.५ | माध्यमिक शिक्षा (कक्षा १-१२) मा लैङ्गिक समता सूचकांकका आधारमा खुद भर्ना दर | ०.९९ | १ | १ | १ | १ |

| क्र.स. | उप क्षेत्र र विषयगत क्षेत्रका सूचकहरू | आधार रेखा २०१५/१६ | ३ वर्षे योजनाको लक्ष्य - २०१८/१९ सम्म | जिल्लाको अवस्था | ५ वर्षे योजनाको लक्ष्य- २०२०/२१ सम्म | ७ वर्षे योजनाको लक्ष्य- २०२२/२३ सम्म |
|--|--|----------------------|---|--------------------|---|---|
| २.६ | नमूना विद्यालयको संख्या | ० | ३४० | ४ | ५४० | १००० |
| २.७ | प्राविधिक विषयमा कक्षा ९-१२ मा भर्ना हुने विद्यार्थीको संख्या | ९७५० | ७२५४० | ५०२ | १०२६०० | १२६६०० |
| ३.अनौपचारिक शिक्षा तथा जीवन पर्यन्त सिकाइ | | | | | | |
| ३.१ | ६ वर्ष माथिको साक्षरता दर | ७८ | ८५ | ९५.९२ | ८७ | ९० |
| ३.२ | १५-२४ वर्ष माथिको साक्षरता दर | ८८.६ | ९२ | ९६ | ९५ | ९८ |

स्रोत: शिक्षा विकास तथा समन्वय इकाइ, डोटी

खण्ड ४: स्वास्थ्य तथ्याङ्क

४.१ जिल्लाका स्वास्थ्य संस्था तथा स्वास्थ्यकर्मीहरूको विवरण

| स्वास्थ्यकर्मी/ स्वास्थ्य संस्था | पुर्वीचौकी गा.पा. | सायल गा.पा. | आदर्श गा.पा. | शिखर न.पा. | दिपायल सिलागढी न.पा. | के.आइ.सिंह गा.पा. | बोगटान फुडिसल गा.पा. | बडीकिदार गा.पा. | जोरायल गा.पा. | जम्मा |
|---|-------------------|-------------|--------------|------------|-------------------------|-------------------|-------------------------|-----------------|---------------|-------|
| चिकित्सक | १ | ० | १ | ० | ६ | १ | १ | १ | १ | १२ |
| प्यारामेडिक्स (ज.स्वा.अ./ज.स्वा.नि./ हे.अ./सि.अ.हे.व./अ.हे.व.) | २० | २६ | २५ | २८ | २६ | १७ | ३० | १८ | ३० | २२० |
| नर्सिग (स्टाफ नर्स /सि.अ.न.मी./अ.न.मी.) | २९ | २७ | २७ | ३४ | ३६ | १९ | २७ | २२ | २९ | २५० |
| अन्य प्राविधिक (ल्याब/एक्स-रे /अन्य) | १ | २ | २ | ४ | ६ | ४ | २३ | २ | २७ | ७१ |
| महिला स्वास्थ्य स्वयंसेविका | ६४ | ५१ | ८७ | १२६ | ५८ | ७९ | ८२ | ५२ | ७९ | ६७८ |
| आयुर्वेद औषधालय | १ | १ | १ | २ | १ | १ | १ | १ | १ | १० |
| आयुर्वेद स्वास्थ्य केन्द्र | ० | ० | ० | ० | ० | २ | ० | ० | ० | २ |
| प्राइभेट अस्पताल | ० | ० | ० | ० | ५ | ० | ० | ० | ० | ५ |
| पोलिक्लिनिक | ० | ० | १ | २ | २ | ० | ० | ० | ० | ५ |
| प्राथमिक स्वास्थ्य केन्द्र | ० | ० | ० | ० | ० | ० | १ | ० | १ | २ |
| स्वास्थ्य चौकी | ७ | ३ | ६ | ९ | ४ | ५ | ६ | ४ | ५ | ४९ |
| नगर/शहरी स्वास्थ्य केन्द्र | ० | ० | ० | २ | ६ | ० | ० | ० | ० | ८ |
| आधारभूत स्वास्थ्य इकाइ/केन्द्र | ० | ३ | १ | २ | ४ | २ | ० | १ | ० | १३ |
| गाउँघर क्लिनिक | २४ | १६ | १६ | ४० | ६ | २४ | ३० | १४ | २३ | १९३ |
| खोप क्लिनिक | ३० | १९ | ३१ | ३५ | २५ | २६ | २४ | २१ | २८ | २३९ |
| सर्प दंश उपचार केन्द्र | ० | ० | ० | ० | १ | ० | ० | ० | ० | १ |
| सामुदायिक स्वास्थ्य इकाइ | ७ | २ | १२ | ० | ० | ३ | ७ | ९ | ९ | ४९ |
| एम्बुलेन्स सेवा (सरकारी) | १ | १ | १ | १ | ७ | १ | १ | १ | २ | १६ |

स्रोत: स्वास्थ्य कार्यालय र जिल्ला अस्पताल, डोटी

माथिको तालिका हेर्दा डोटी जिल्लामा सरकारी सेवामा १२ जना चिकित्सकहरू कार्यरत रहेका छन् भने पारामेडिक्स र नर्सिङ्ग स्टाफहरूको संख्या पनि क्रमशः २२० र २५० जना छन् । जिल्लामा एउटा जिल्ला अस्पताल, १० वटा आयुर्वेद औषधालयहरू, २ वटा आयुर्वेद स्वास्थ्य केन्द्र, २ वटा प्राथमिक स्वास्थ्य केन्द्र, ४९ वटा स्वास्थ्य चौकी, ८ वटा शहरी स्वास्थ्य केन्द्र, १३ वटा आधारभूत स्वास्थ्य केन्द्र, १९३ वटा गाउँघर क्लिनिक, २३९ खोप क्लिनिक,

४९ वटा सामुदायिक स्वास्थ्य इकाई र ५/५ वटा निजी अस्पताल तथा पोलिक्लिनिकहरूले स्वास्थ्य सेवा प्रवाह गरिरहेका छन् । जिल्लामा एउटा सर्पदंश उपचार केन्द्र संचालनमा छ भने १६ वटा एम्बुलेन्स संचालनमा रहेका छन् ।

४.२ प्रमुख स्वास्थ्य सूचकांकहरूको त्रिवर्षीय प्रवृत्ति तथ्य तालिका (Fact Sheet)

| कार्यक्रम | प्रमुख स्वास्थ्य सूचकांकहरू | २०७७/७८ | २०७८/७९ | २०७९/८० |
|-------------------------|---|---------|---------|---------|
| राष्ट्रिय खोप कार्यक्रम | राष्ट्रिय खोप तालिका अनुसार पूर्ण खोप पाउने बालबालिकाको % | NA | NA | ८७ |
| | १ वर्ष मुनिका बि.सि.जि. खोप पाउने बालबालिकाको % | ११० | ९१ | ६७ |
| | १ वर्ष मुनिका डि.पि.टि. पहिलो मात्रा खोप पाउने बालबालिकाको % | १०७ | ९७ | ७१ |
| | १ वर्ष मुनिका डि.पि.टि. तेश्रो मात्रा खोप पाउने बालबालिकाको % | १०० | १०३ | ७२ |
| | १२ देखि २३ महिना सम्मका बालबालिकाहरू ले दादुरा रूबेला दोश्रो मात्रा खोप पाएको % | १०८ | ८६ | ९१ |
| | TD2 & TD2+ खोप पाएका गर्भवती महिलाहरूको % | ८४ | ५९ | ४९ |
| | पेन्टा १ Vs दादुरा २ ड्रप आउट दर | १५ | १२ | -२७ |
| | पेन्टा १ Vs पेन्टा ३ ड्रप आउट दर | ६.१ | -६ | -१ |
| | पेन्टा खोपको खेर जाने दर | २९ | २५ | ३२.४ |
| | दादुरा खोपको खेर जाने दर | ५५ | ५३ | ५५ |
| | टि.डी. खोपको खेर जाने दर | ४१ | ४४ | ५० |
| पोषण | ०-२३ महिनाका बालबालिकाहरूको वृद्धि अनुगमन % | १०५ | ९१ | ५३ |
| | ०-२३ महिनाका वृद्धि अनुगमन गरिएका बालबालिकाहरूमध्ये कम तौल भएका बालबालिकाहरू % | ४.४ | ४.४ | ३.३ |
| | स्वास्थ्य संस्थामा कम जन्म तौल (low birth weight <2.5kg) भएका शिशु % | ६.२ | ५.५ | ६.३ |
| | ०-२३ महिनाका बालबालिकाहरूको औसत वृद्धि अनुगमन पटक | ५ | ६ | १० |
| | SAM भएका बच्चाहरूको निको हुने दर % | NA | NA | ६५ |
| CBIMNCI | २ महिना मुनिका दर्ता भएका बिरामी बच्चा मध्ये PSBI को % | १० | १७ | ७ |
| | PSBI भएका बच्चाहरूले Gentamicin को पुरा मात्रा पाएको % | ३३ | २९ | २४ |
| | पाँच वर्षमुनिका बच्चाहरूमा झाडापखाला incidence rate (प्रति हजारमा) | २९४ | २२२ | १७७ |
| | पाँच वर्षमुनिका बच्चाहरूमा स्वासप्रश्वास (ARI) को Incidence (प्रति हजारमा) | ३४६ | ३२५ | २७८ |
| | पाँच वर्षमुनिका बच्चाहरूमा pneumonia को Incidence दर (प्रति हजारमा) | ३१ | ४१ | ३५ |
| | निमोनिया भएका नयाँ बच्चाहरू मध्ये कडा निमोनिया भएका बच्चा | ३.१ | २.६ | ४.९ |

| कार्यक्रम | प्रमुख स्वास्थ्य सूचकांकहरू | २०७७/७८ | २०७८/७९ | २०७९/८० |
|--|---|---------|---------|---------|
| | % | | | |
| सुरक्षित मातृत्व | स्वास्थ्य संस्थामा कम्तिमा पनि एकपटक गर्भजाँच गराउने महिला को % | १२२ | ९८ | ९२ |
| | जम्मा गर्भजाँच मध्ये किशोरीहरूको गर्भजाँच (कुनै एकपटक) | १२ | १२ | ९ |
| | गर्भावस्थामा १८० आईरन चक्री पाउने महिला को % | ७५ | ७० | ५५ |
| | प्रोटोकल अनुसार (४, ६, ८ र ९ महिनामा) गर्भजाँच गराउने महिला % | ७५ | ६९ | ७० |
| | संस्थागत सुत्केरी % | ७८ | ६४ | ६० |
| | ४५ दिन को लागि आईरन चक्री पाएका सुत्केरी महिला % | १०३ | ११८ | ८५ |
| | Met need for emergency obstetric care | ६० | १७ | ९ |
| परिवार योजना | प्रजनन उमेरका महिलाहरू मध्ये परिवार योजनाका नया प्रयोगकर्ता % | ८ | ८ | ८ |
| | सुरक्षित गर्भपतन सेवा लिने २० वर्ष मुनिका महिलाको (%) | ३.२ | ४.३ | ३.९ |
| | परिवार नियोजन साधन प्रयोगकर्ता दर (CPR unadjusted) | २३ | २७ | २४ |
| | Pills का लगातार प्रयोगकर्ता संख्या | १०१६ | ११३७ | १२९५ |
| | डिपो का लगातार प्रयोगकर्ता संख्या | ४५४१ | ३८२० | ३७१० |
| | IUCD का लगातार प्रयोगकर्ता संख्या | १०५८ | ११२१ | १००० |
| | Implant का लगातार प्रयोगकर्ता संख्या | ४००८ | ४५८३ | ४५३५ |
| रोग नियन्त्रण | Slide Positivity Rate | १.२ | ०.२४ | ०.२३ |
| | जम्मा रक्तनमूना परिक्षण (ACD and PCD) गरेको संख्या | ११२८ | २५५३ | ३०६७ |
| | जम्मा औलो पोजिटिभ केस | १४ | ५ | ७ |
| | स्थानीय औलो रोगीको अनुपात | ० | ०.४ | ०.१ |
| | जिल्लाभरिमा देखा परेको नयाँ कालाजार बिरामीको संख्या | १ | १ | १ |
| | सर्पको टोकाइबाट प्रभावितहरूको संख्या | २२ | २२ | १८ |
| | कुकुरको टोकाइबाट प्रभावितहरूको संख्या | २३० | २०१ | २०० |
| | प्रति दश हजार जनसंख्यामा कुष्ठरोग Prevalence rate | ०.२३ | ०.३४ | ०.१४ |
| | कुष्ठरोगको नया केश पत्ता लाग्ने दर (per 100000) | २.३ | २.४ | १.४ |
| | नयाँ कुष्ठरोगीको संख्या | ५ | ५ | ३ |
| | सबै खाले टीबी केशमा Case Notification Rate (CNR) | ८२ | ९२ | ९० |
| | दर्ता भएका नया क्षयरोगका बिरामी संख्या | १७८ | १९० | १८७ |
| | क्षयरोगको उपचार सफलता दर | ८२ | ८८ | ८५ |
| | ART बाट उपचार गरि रहेको संख्या | ४९० | ४९३ | ४८५ |
| एच.आइ.भी. परिक्षण गरिएका गर्भवती महिलाहरू % | ५९.३ | ५३.७ | ५८.६ | |
| जम्मा जनसंख्यामा ओ.पि.डी.मा आएका नयाँ बिरामी % | १२७ | ११० | ६७ | |

| कार्यक्रम | प्रमुख स्वास्थ्य सूचकांकहरू | २०७७/७८ | २०७८/७९ | २०७९/८० |
|--|---|---------|---------|---------|
| | अस्पतालमा विरामीको औसत बसाई (दिन) | ५.७ | ३.२ | ४.९ |
| | Bed Occupancy Rate | २४.९ | २०.५ | ४४.९ |
| | Throughput Of Inpatients | १२९५ | १६९५ | २०५५ |
| | जम्मा आकस्मिक सेवा लिने विरामी संख्या | ७३८० | ८०७४ | १२९९० |
| Early Warning Reporting System (EWARS) | SARI बाट प्रभावितहरूको संख्या According to EWARS | २ | १८ | १३० |
| | AGE बाट प्रभावितहरूको संख्या According to EWARS. | ६३ | ३६ | १५२ |
| | जिल्लाभरिमा देखापरेका नयाँ स्क्रब टाईफस विरामी संख्या | ३८ | ९ | ३४ |
| | जिल्लाभरिमा देखापरेका डेंगु विरामीहरूको संख्या | १३ | ५ | ७३ |

स्रोत: स्वास्थ्य कार्यालय, डोटी

माथिको तालिका अध्ययन गर्दा दादुरा खोप बाहेक एक वर्ष मूनिका बालबालिकाहरू र गर्भवती महिलाहरूले पाउने खोपको त्रिवर्षिय अवस्था हेर्ने हो भने केहि खस्किएरहेको देख्न पाइन्छ भने एक वर्ष देखि २ वर्ष मूनिका बालबालिकाहरूको दादुरा खोपको कभरेज भने सुधारात्मक देखिन्छ । खोपहरूको खेर जाने दर गत आर्थिक वर्ष भन्दा केही बढेको देखिन्छ जसलाई नियन्त्रण गर्न कोल्डचेन सेन्टरहरूको विस्तार गरिनुपर्ने देखिन्छ । तीन वर्षको प्रगति हेर्दा वृद्धि अनुगमनको दर घट्दै गइरहेको छ भने स्वास्थ्य संस्थामा जन्मिएका कम तौलका बच्चाहरूको दरमा पनि वृद्धि भएको पाइएको छ । पाँच वर्ष मूनिका बालबालिकाहरूमा श्वासप्रश्वास र झाडापखालाको समस्या तीन वर्षदेखि क्रमशः कम हुँदै गइरहेको छ ।

स्वास्थ्य संस्था तथा स्वास्थ्यकर्मीहरूको संख्या हरेक वर्ष बढ्दै गएता पनि संस्थागत प्रसुति सेवा र गर्भजाँच अझै पनि शत प्रतिशत हुन सकेको छैन । गर्भवति महिलाले प्रोटोकल अनुसार गराउनुपर्ने चार पटकको गर्भजाँच ७० प्रतिशतले मात्र गराएको देखिन्छ भने ५८.६ प्रतिशत गर्भवतीहरूको मात्र एच.आइ.भी. परीक्षण समेत गरिएको छ । परिवार नियोजनका अस्थाइ साधनहरूमा Implant लगातार प्रयोगकर्ता सबैभन्दा बढी छन् भने तीन महिने सुइ डिपो प्रोभेरा सुइ र खानेचक्री पिल्स क्रमशः दोस्रो र तेस्रो स्थानमा छन् । २० वर्ष मूनि अर्थात् किशोरावस्थामा नै गर्भधारण भै सुरक्षित गर्भपतनको सेवा लिने गर्भवती महिलाहरू पनि ४ प्रतिशतको हाराहारीमा रहेको छ ।

रोग नियन्त्रण कार्यक्रम अन्तर्गत औलो रोग निदानका लागि शंकास्पद विरामीहरूको रक्त नमूना उल्लेख्य रूपमा (३०६७) संकलन गरेको पाइयो जसमध्ये ७ जना पोजेटिभ देखिए । कुष्ठरोगको प्रिभिलेन्स दर पनि घट्दो क्रममा छ भने नयाँ कुष्ठरोगीको संख्या पनि घट्दै गैरहेको छ । गत आर्थिक वर्षमा १८७ नयाँ क्षयरोगीहरू पत्ता लागेका छन् भने एच. आइ.भी. संक्रमित ४८५ जनाले ART सेवा लिइरहेका छन् ।

डोटी जिल्लाको दुई तिहाइ जनताले कम्तीमा एकपटक स्वास्थ्य संस्थाको बहिरंग सेवा लिएको पाइएको छ । अस्पताल भर्ना भएमा विरामीहरूको औसत बसाइ ४.९ दिन रहेको छ र अस्पतालमा उपलब्ध बेडहरू मध्ये ४४.९ प्रतिशत बेडहरू सधैं प्रयोगमा रहेका देखिन्छन् ।

Early Warning Reporting System अन्तर्गत गत आ.व.मा सर्ने खालका श्वासप्रश्वास सम्बन्धी समस्या भएका केशहरू १३०, सर्ने खालका झाडापखालाका केशहरू १५२, स्क्रब टाइफसका ३४ र डेंगुका ७३ केशहरू पत्ता लागेको पुष्टि माथिको तालिकाबाट गर्न सकिन्छ ।

४.३ बाल स्वास्थ्य कार्यक्रम

खोप कभरेज

| जिल्ला/स्थानीय तह | राष्ट्रिय खोप तालिका अनुसार पूर्ण खोप पाउने बालबालिकाको % | १ वर्ष मुनिका बिसिजी खोप पाउने बालबालिकाको % | १ वर्ष मुनिका डी पी टि पहिलो मात्रा खोप पाउने बालबालिकाको % | १ वर्ष मुनिका डी पी टि तेस्रो मात्रा खोप पाउने बालबालिकाको % | १२ देखि २३ महिना सम्मका बालबालिकाहरु ले दादुरा रूबेला दोश्रो मात्रा खोप पाएको % | TD2 & TD2+ खोप पाएका गर्भवती महिलाहरुको % |
|-----------------------|---|--|---|--|---|---|
| डोटी | ८६.७ | ६७.४ | ७१.४ | ७२.१ | ९१.० | ४९.१ |
| पुर्वीचौकी गाउँपालिका | ८०.७ | ७०.३ | ६९.३ | ६९.२ | ८५.२ | ४९.१ |
| सायल गाउँपालिका | ७८.६ | ७१.० | ८१.५ | ७७.८ | ९०.० | ४७.६ |
| आदर्श गाउँपालिका | १०६.८ | ५५.१ | ५९.७ | ६३.६ | १०९.३ | ४७.७ |
| शिखर नगरपालिका | ७७.३ | ६२.१ | ६३.६ | ६७.७ | ८५.९ | ४२.० |
| दिपायल सिलगढी न.पा. | ८३.९ | ७४.२ | ७९.५ | ७५.६ | ८३.९ | ४६.५ |
| के.आइ.सिंह गाउँपालिका | ८९.९ | ६१.० | ६२.८ | ६५.४ | ८९.९ | ५३.८ |
| बोगटान फुड्सिल गा.पा. | ८४.० | ६४.६ | ७१.१ | ७५.६ | ९०.० | ४८.४ |
| बडीकेदार गाउँपालिका | ८९.१ | ६०.६ | ६१.९ | ६३.९ | ८९.१ | ४९.२ |
| जोरायल गाउँपालिका | ९१.० | ९०.८ | ९७.३ | ९५.८ | ९६.७ | ६४.९ |

स्रोत: स्वास्थ्य कार्यालय, डोटी

माथिको तालिका अध्ययन गर्दा गत आर्थिक वर्ष २०७९/०८० मा राष्ट्रिय खोप तालिका अनुसार पूर्ण खोपको कभरेज उच्च रहेको स्थानीय तह आदर्श गाउँपालिका (१०६.८ %) र तुलनात्मक रूपमा सबैभन्दा कम कभरेज रहेको स्थानीय तह शिखर नगरपालिका (७७.३%) रहेको छ । सबै खोपहरूको कभरेज विश्लेषण गर्दा जोरायल गाउँपालिकाको खोप सेवा औसतमा सबैभन्दा राम्रो देखिएको छ ।

खोपको ड्रप आउट दर

| जिल्ला/स्थानीय तह | पेन्टा १ Vs दादुरा २ ड्रप आउट दर | पेन्टा १ Vs पेन्टा ३ ड्रप आउट दर |
|-----------------------|----------------------------------|----------------------------------|
| डोटी | -२७.०० | -१.०० |
| पुर्वीचौकी गाउँपालिका | -२२.९० | ०.२६ |
| सायल गाउँपालिका | -९.५० | ४.५० |
| आदर्श गाउँपालिका | -८२.४० | -६.६० |
| शिखर नगरपालिका | -३५.०० | -६.५० |
| दिपायल सिलगढी न.पा. | -५.१० | ४.९० |
| के.आइ.सिंह गाउँपालिका | -४३.३० | -४.२० |
| बोगटान फुडिसल गा.पा. | -२६.६० | -६.३० |
| बडीकेदार गाउँपालिका | -४३.५० | -३.१० |
| जोरायल गाउँपालिका | १.३० | १.५० |

स्रोत: स्वास्थ्य कार्यालय, डोटी

माथिको तालिका अध्ययन गर्दा प्रायः सबै स्थानीय तहको ड्रप आउट दर ऋणात्मक देखिएको छ । समग्र डोटी जिल्लाकै पेन्टा १ Vs दादुरा २ ड्रप आउट दर -२७% देखिनु भनेको पेन्टा पहिलो डोज लगाएका बालबालिका भन्दा २७% बढी दादुराको दोस्रो डोज लगाउने बालबालिकाको संख्या हुनु हो । यो तालिका अनुसार केही बालबालिकाहरूले पेन्टा पहिलो डोज नै नलगाइ दादुरा खोप लगाएको हुनसक्ने वा अभिलेखमा कतै समस्या भएको हुनसक्ने सम्भावना देखियो ।

खोप खेरदर

| जिल्ला/स्थानीय तह | पेन्टा खोप खेरदर (%) | दादुरा खोप खेरदर (%) | टि.डि. खोप खेरदर (%) |
|-----------------------|----------------------|----------------------|----------------------|
| डोटी | ३२.४० | ५५.४० | ४९.६० |
| पुर्वीचौकी गाउँपालिका | २७.६० | ५४.५० | ४१.१० |
| सायल गाउँपालिका | ४२.३० | ५७.४० | ५०.१० |
| आदर्श गाउँपालिका | २८.०० | ४६.४० | ३७.२० |
| शिखर नगरपालिका | ३४.८० | ५०.५० | ५९.९० |
| दिपायल सिलगढी न.पा. | २७.०० | ४६.९० | ४८.९० |
| के.आइ.सिंह गाउँपालिका | २८.८० | ५९.३० | ४१.८० |
| बोगटान फुडिसल गा.पा. | ४६.९० | ६२.३० | ६५.८० |
| बडीकेदार गाउँपालिका | ३६.३० | ६२.६० | ५३.५० |
| जोरायल गाउँपालिका | २२.२० | ६४.०० | ३९.४० |

स्रोत: स्वास्थ्य कार्यालय, डोटी

डोटी जिल्लाको खोप खेर जाने दर पनि अलिक बढी नै छ । सामान्यतया पेन्टाभ्यालेन्ट र टि.डि. खोपको १५ प्रतिशत भन्दा कम र दादुरा र बि.सि.जि. खोपको ३३ प्रतिशत भन्दा कम खेरदर हुनु राम्रो मानिन्छ तर कोल्डचेन सेन्टरको अप्रयाप्तताले हो वा अन्य कुनै व्यवस्थापकीय बाध्यताले हो यस जिल्लामा अलिक बढी नै खोप खेर गैरहेको देखिन्छ ।

स्थानीय तह अनुसार २ वर्ष मूनिका बालबालिकाहरूको पोषण अवस्था

| जिल्ला/स्थानीय तह | ०-२३ महिनाका बालबालिकाहरूको वृद्धि अनुगमन % | ०-२३ महिना का वृद्धिअनुगमन गरिएका बालबालिकाहरू मध्ये कमतौल भएका बालबालिकाहरू % | स्वास्थ्य संस्थामा कम जन्म तौल (low birth weight <2.5kg) भएका शिशु % | ०-२३ महिनाका बालबालिकाहरूको औसत वृद्धि अनुगमन पटक | SAM भएका बच्चाहरूको निको हुने दर % |
|-----------------------|---|--|--|---|------------------------------------|
| डोटी | ५३.०० | ३.३० | ६.३० | १०.१० | ६५.३० |
| पुर्वीचौकी गाउँपालिका | ५५.३० | ३.६० | ३.१० | ५.४० | २५.०० |
| सायल गाउँपालिका | ५७.५० | ५.६० | ५.८० | ६.६० | NA |
| आदर्श गाउँपालिका | ३६.६० | ५.२० | ४.२० | १९.४० | २७.३० |
| शिखर नगरपालिका | ३५.१० | २.९० | ७.२० | १६.३० | ७८.३० |
| दिपायल सिलगढी न.पा. | ८३.८० | १.८० | ९.१० | ३.९० | ७५.०० |
| के.आइ.सिंह गाउँपालिका | ४३.६० | १.५० | ४.१० | ९.५० | १००.०० |
| बोगटान फुडिसल गा.पा. | ५५.०० | २.३० | ३.९० | ३.१० | १००.०० |
| बडीकेदार गाउँपालिका | ४४.३० | ३.०० | ४.५० | १४.५० | १००.०० |
| जोरायल गाउँपालिका | ५९.२० | १.७० | ६.२० | १०.६० | NA |

स्रोत: स्वास्थ्य कार्यालय, डोटी

दिइएको तालिकाको अध्ययनले दुई वर्ष मूनिका अनुमानित सम्पूर्ण बालबालिका मध्ये ५३ प्रतिशतको मात्र वृद्धि अनुगमन गरिएको देखिन्छ, जसमध्ये ३.३% कम तौल भएका छन् । स्वास्थ्य संस्थामा जन्मिएका कुल शिशुमध्ये ६.३ % शिशुहरू जन्मिदै कम तौल (२.५ किलोग्राम भन्दा कम) भएका जन्मिएका देखिए । कडा कुपोषण भएका बालबालिकाहरूमध्ये ६५ % निको भएका देखिन्छन् ।

स्थानीय तह अनुसार २ महिना मूनिका शिशु तथा ५ वर्ष मूनिका बालबालिकाहरूको स्वास्थ्य अवस्था

| जिल्ला/स्थानीय तह | २ महिना मूनिका दर्ता भएका बिरामी बच्चा मध्ये PSBI को % | पाँच वर्षमूनिका बच्चाहरूमा झाडापखाला incidence rate (प्रति हजार मा) | पाँच वर्षमूनिका बच्चाहरूमा स्वासप्रश्वास (ARI) को Incidence(प्रति हजारमा) | पाँच वर्षमूनिका बच्चाहरूमा pneumonia को Incidence दर (प्रति हजारमा) |
|-----------------------|--|---|---|---|
| डोटी | ७.४ | १७७.३ | २७६.९ | ३४.४ |
| पुर्वीचौकी गाउँपालिका | २३.१ | २५४.५ | १९७.२ | ९.२ |
| सायल गाउँपालिका | ०.० | २०६.५ | १८२.४ | २०.१ |
| आदर्श गाउँपालिका | ०.० | १६६.८ | २१९.९ | २१.९ |
| शिखर नगरपालिका | २१.४ | ११४.४ | २४९.३ | २९.८ |
| दिपायल सिलगढी न.पा. | ०.० | १५३.७ | १४७.२ | ५.० |
| के.आइ.सिँह गाउँपालिका | १६.१ | १६७.४ | ३६८.० | ४३.७ |
| बोगटान फुडिसल गा.पा. | ५.३ | २७८.२ | ५३२.० | ७३.५ |
| बडीकेदार गाउँपालिका | ४.८ | १४८.३ | ३६१.८ | ८१.४ |
| जोरायल गाउँपालिका | ०.० | १४४.७ | ४६१.० | ८०.५ |

स्रोत: स्वास्थ्य कार्यालय, डोटी

माथिको तालिकाबाट डोटी जिल्लाभित्र अवस्थित विभिन्न स्वास्थ्य संस्थामा दर्ता भएका २ महिना भन्दा कम उमेरका शिशुहरूमा सम्भावित कडा खाले व्याक्टेरियाको संक्रमण ७.४ प्रतिशत रहेको देखिएको छ । स्थानीय तहहरूको तुलना गर्ने हो भने पुर्वीचौकी गाउँपालिकामा सबैभन्दा बढी संक्रमण दर देखिएको छ । पाँच वर्ष मूनिका बालबालिकाहरूमा झाडापखालाको समस्या बोगटान फुडिसल गाउँपालिका सबैभन्दा अधिक र शिखर नगरपालिकामा सबैभन्दा कम रहेको देखिएको छ भने सोही उमेर समूहमा श्वासप्रश्वास सम्बन्धी समस्या सबैभन्दा बढी जोरायल गाउँपालिकामा र सबैभन्दा कम दिपायल सिलगढी नगरपालिकामा देखिन्छ । पाँच वर्ष मूनिकै बालबालिकाहरूमा नियोनियाको Incidence बडीकेदार गाउँपालिकामा सबैभन्दा बढी (८१.४ प्रति हजार) र सबैभन्दा कम दिपायल सिलगढी नगरपालिकामा (५ प्रति हजार) रहेको छ ।

६ महिना देखि ५ वर्षसम्मका बालबालिकाहरूमध्ये भिटामिन पाएकाहरूको प्रतिशत

| स्थानीय तह | २०७७/०७८ | | २०७८/०७९ | | २०७९/०८० | |
|-----------------------|-----------|-------------|-----------|-------------|-----------|-------------|
| | प्रथम चरण | द्वितीय चरण | प्रथम चरण | द्वितीय चरण | प्रथम चरण | द्वितीय चरण |
| पुर्वीचौकी गाउँपालिका | १०७ | १०१ | ७७ | ८६ | ७० | ९० |
| सायल गाउँपालिका | १०१ | १०५ | ९४ | ९६ | ८९ | ७९ |
| आदर्श गाउँपालिका | १२० | ११४ | ९६ | ९८ | ९२ | ८७ |

| | | | | | | |
|--------------------------|------------|------------|-----------|-----------|-----------|-----------|
| शिखर नगरपालिका | ११२ | १०६ | १०२ | ९२ | ७९ | ६५ |
| दिपायल सि. नगरपालिका | ११४ | १३१ | १०२ | ९७ | १०८ | ८० |
| के.आइ.सिंह गाउँपालिका | १०६ | १०८ | ९४ | ९३ | ८६ | ८४ |
| बोगटान फुडिसल गाउँपालिका | ९९ | ९६ | ९१ | ७२ | ७५ | ८३ |
| बडीकेदार गाउँपालिका | ९५ | १०९ | ८६ | ९२ | ७४ | ७६ |
| जोरायल गाउँपालिका | १२१ | १०९ | ९४ | ९८ | ९६ | ९२ |
| डोटीको जम्मा | १०९ | १०९ | ९४ | ९३ | ८७ | ८१ |

स्रोत: स्वास्थ्य कार्यालय, डोटी

५ वर्ष मुनिका बालबालिकाको पोषणलाई ध्यानमा राखी ६ महिना देखि ५ वर्षसम्मका बालबालिकाहरूलाई राष्ट्रिय स्तरमै हरेक वर्ष दुइ चरणमा **भिटामिन ए** खुवाइन्छ । डोटी जिल्लाको त्रिवर्षिय राष्ट्रिय **भिटामिन ए** को वितरणको प्रगति हेर्दा लक्षित उमेर समूहका बालबालिकाहरूलाई खुवाइने **भिटामिन ए** को कभरेज बिस्तारै घट्दै गैरहेको देखिएको छ ।

१ वर्ष देखि ५ वर्ष सम्मका बालबालिकामध्ये जुकाको औषधी खाएका बालबालिकाहरूको प्रतिशत

| स्थानीय तह | २०७७/०७८ | | २०७८/०७९ | | २०७९/०८० | |
|--------------------------|------------|-------------|-----------|-------------|-----------|-------------|
| | प्रथम चरण | द्वितीय चरण | प्रथम चरण | द्वितीय चरण | प्रथम चरण | द्वितीय चरण |
| पुर्वीचौकी गाउँपालिका | १०२ | ९५ | ९१ | ९० | ७० | ९० |
| सायल गाउँपालिका | ९६ | १०२ | ९० | ९५ | ८९ | ७६ |
| आदर्श गाउँपालिका | ११९ | ११५ | ९३ | ९७ | ९२ | ८९ |
| शिखर नगरपालिका | ११६ | १०६ | १०१ | ९३ | ७८ | ६४ |
| दिपायल सिलगढी नगरपालिका | ११९ | १३२ | ९९ | ९३ | १०६ | ७९ |
| के.आइ.सिंह गाउँपालिका | १०७ | १०८ | ९२ | ९१ | ८६ | ८४ |
| बोगटान फुडिसल गाउँपालिका | १०२ | ९७ | ८६ | ६९ | ७४ | ८४ |
| बडीकेदार गाउँपालिका | ९६ | १०८ | ८४ | ८८ | ७२ | ७७ |
| जोरायल गाउँपालिका | १२९ | ११६ | ९३ | ९७ | ९६ | ९१ |
| डोटीको जम्मा | ११० | १०९ | ९१ | ९० | ८६ | ८१ |

स्रोत: स्वास्थ्य कार्यालय, डोटी

राष्ट्रिय भिटामिन ए कार्यक्रम जस्तै बालबालिकाहरूमा हुने रक्त अल्पता न्यूनीकरणका लागि १ वर्षभन्दा माथि र ५ वर्ष मुनिका बालबालिकाहरूलाई राष्ट्रिय स्तरमै हरेक वर्ष दुइ चरणमा **जुकाको औषधि** खुवाइन्छ । डोटी जिल्लाको त्रिवर्षिय **जुकाको औषधि** को वितरणको प्रगति हेर्दा लक्षित उमेर समूहका बालबालिकाहरूलाई खुवाइने **जुकाको औषधि** को कभरेज पनि वर्षौपिच्छे घट्दो छ ।

४.४ परिवार स्वास्थ्य कार्यक्रम

स्थानीय तह अनुसार गर्भवती तथा प्रसुति सेवाको अवस्था

| जिल्ला/स्थानीय तह | स्वास्थ्य संस्थामा कम्तिमा पनि एकपटक गर्भजाँच गराउने महिला को % | जम्मा गर्भजाँच मध्ये किशोरीहरूको गर्भजाँच (कुनै एक पटक) | गर्भावस्थामा १८० आईरन चक्की पाउने महिला को % | प्रोटोकल अनुसार (४, ६, ८ र ९ महिनामा) गर्भजाँच गराउने महिला % | संस्थागत सुत्केरी % | ४५ दिन को लागि आईरन चक्की पाएका सुत्केरी महिला % |
|-----------------------|---|--|--|---|---------------------|--|
| डोटी | ९२.० | ९.० | ५४.८ | ७०.० | ६०.० | ८५.१ |
| पुर्वीचौकी गाउँपालिका | ६३.० | ५.० | ५०.० | ५२.० | ४९.० | ८७.६ |
| सायल गाउँपालिका | ७२.० | १०.० | ३९.३ | ४०.० | ३९.० | १२०.० |
| आदर्श गाउँपालिका | ६९.० | ११.० | ५२.२ | ५१.० | ५१.० | १०४.१ |
| शिखर नगरपालिका | ५९.० | १२.० | ४१.७ | ४७.० | ३२.० | १०२.३ |
| दिपायल सिलगढी न.पा. | २१५.० | ६.० | ८०.१ | १६४.० | १२९.० | ५२.१ |
| के.आइ.सिंह गाउँपालिका | ८२.० | ७.० | ५८.३ | ६४.० | ५०.० | ९९.२ |
| बोगटान फुडिसल गा.पा. | ५६.० | ११.० | ५४.० | ६९.० | ५२.० | ११०.५ |
| बडीकेदार गाउँपालिका | ७७.० | २३.० | ४५.९ | ४७.० | ३८.० | ८८.८ |
| जोरायल गाउँपालिका | ८६.० | १२.० | ६५.६ | ६४.० | ७२.० | १००.० |

स्रोत: स्वास्थ्य कार्यालय, डोटी

उपर्युक्त तालिका अनुसार ९२ प्रतिशत महिलाहरूले गर्भावस्थामा कम्तिमा पनि एकपटक स्वास्थ्य संस्थामा गर्भजाँच गराएको देखिएको छ जसमा बोगटान फुडिसल गाउँपालिकामा सबैभन्दा कम ५६ प्रतिशत र दिपायल सिलगढी नगरपालिकामा सबैभन्दा बढी २१५ प्रतिशत रहेको छ । जिल्ला अस्पतालमा जिल्लाका विभिन्न स्थानीय तहबाट स्वास्थ्य सेवा लिन सेवाग्राही आउने भएका कारण दिपायल सिलगढी नगरपालिकामा गर्भजाँच गराउने महिलाको प्रतिशत बढी देखिएको हुन सक्छ । एकपटक गर्भजाँच गराउने महिलाको प्रतिशत ९२ भएता पनि प्रोटोकल अनुसारको

चारपटक गर्भजाँच गराउने भने ७० प्रतिशत मात्रै रहेको छ । संस्थागत सुत्केरी ६० प्रतिशत छ भने ४५ दिन भित्रको सुत्केरी महिलाहरूमध्ये ८५.१ प्रतिशतले मात्रै आइरन चक्रीको सेवन गरेको देखिन्छ ।

उमेर समूह अनुसार जीवित जन्माएका बच्चासंख्याको आधारमा आमाको संख्या

| हालसम्म जीवित जन्माएका बच्चा संख्या | जम्मा विवाहित महिला संख्या | आमाको उमेर समूह | | | | | | |
|-------------------------------------|----------------------------|-----------------|--------------|--------------|--------------|--------------|--------------|--------------|
| | | १५ - १९ वर्ष | २० - २४ वर्ष | २५ - २९ वर्ष | ३० - ३४ वर्ष | ३५ - ३९ वर्ष | ४० - ४४ वर्ष | ४५ - ४९ वर्ष |
| बच्चा नजन्माएका | ४०९२ | १०३३ | १७७४ | ५०८ | १८६ | १४९ | २१२ | २३० |
| १ बच्चा जन्माएका | ६६४७ | ५५६ | ३४६० | १४५३ | ५०८ | २३७ | २२२ | २११ |
| २ बच्चा जन्माएका | १०२७८ | ६४ | २२११ | ३३८३ | २०९२ | ११६८ | ७८४ | ५७६ |
| ३ बच्चा जन्माएका | ९१८२ | १० | ४४२ | १८२८ | २३१० | २०५३ | १५८८ | ९५१ |
| ४ बच्चा जन्माएका | ६०६७ | २ | ९२ | ५४५ | १२५० | १५१५ | १५१६ | ११४७ |
| ५ बच्चा जन्माएका | ३१२१ | १ | १६ | १२७ | ४८१ | ७९३ | ८८५ | ८१८ |
| ६ बच्चा जन्माएका | १३७२ | ० | १ | ३० | १२९ | ३०४ | ४६५ | ४४३ |
| ७ बच्चा जन्माएका | ५२९ | ० | ० | ५ | ३१ | ९८ | १८८ | २०७ |
| ८ बच्चा जन्माएका | २१८ | ० | ० | ० | १४ | ३८ | ६८ | ९८ |
| ९ वा ९ भन्दा बढी बच्चा जन्माएका | ८७ | ० | ० | ० | १ | १३ | २९ | ४४ |
| जम्मा | ४१५९३ | १६६६ | ७९९६ | ७८७९ | ७००२ | ६३६८ | ५९५७ | ४७२५ |

स्रोत: राष्ट्रिय जनगणना, २०७८

स्थानीय तह अनुसार जीवित जन्माएका बच्चासंख्याको आधारमा आमाको संख्या

| जीवित जन्मेका बच्चा संख्या | डोटी जिल्ला | पुर्वीचौकी गा.पा. | सायल गा.पा. | आदर्श गा.पा. | शिखर नगरपालिका | दिपायल सिलगढी न.पा. | के.आइ.सिंह. गा.पा. | बोगटान फुडिसल गा.पा. | बडिकेदार गा.पा. | जोरयाल गा.पा. | संस्थागत |
|----------------------------|-------------|-------------------|-------------|--------------|----------------|---------------------|--------------------|----------------------|-----------------|---------------|----------|
| बच्चा नजन्माएका | ४०९२ | ४१३ | ४२५ | ४७९ | ५९५ | ६७० | ३८१ | २८८ | ३०६ | ४८७ | ४८ |
| १ बच्चा जन्माएका | ६६४७ | ६७१ | ६६० | ७५१ | १०६६ | ११४३ | ६९९ | ४५६ | ४७१ | ७१८ | १२ |
| २ बच्चा जन्माएका | १०२७८ | ९८९ | ९२२ | ११८७ | १७१२ | १९४२ | १११७ | ६०७ | ६५९ | ११३८ | ५ |
| ३ बच्चा जन्माएका | ९१८२ | ९४९ | ८३० | ११७३ | १५१३ | १५८९ | ९८७ | ६५९ | ६१८ | ८६१ | ३ |
| ४ बच्चा जन्माएका | ६०६७ | ७१२ | ६६० | ८२७ | ८५३ | ९३८ | ६५९ | ४८९ | ४०८ | ५१९ | २ |
| ५ बच्चा जन्माएका | ३१२१ | ३६८ | ३८१ | ४०४ | ३९४ | ४८२ | २९० | ३०७ | २६२ | २३२ | १ |

| जीवित जन्मेका बच्चा संख्या | डोटी जिल्ला | पुर्वीचौकी गा.पा. | सायल गा.पा. | आदर्श गा.पा. | शिखर नगरपालिका | दिपायल सिलगढी न.पा. | के.आइ.सिंह. गा.पा. | बोगटान फुडिसल गा.पा. | बडिकेदार गा.पा. | जोरायल गा.पा. | संस्थागत |
|---------------------------------|-------------|-------------------|-------------|--------------|----------------|---------------------|--------------------|----------------------|-----------------|---------------|----------|
| ६ बच्चा जन्माएका | १३७२ | १७४ | १७१ | १६९ | १४२ | २०८ | १३१ | १३८ | ११७ | १२२ | ० |
| ७ बच्चा जन्माएका | ५२९ | ५७ | ७४ | ५९ | ५३ | ६२ | ५१ | ७७ | ६० | ३६ | ० |
| ८ बच्चा जन्माएका | २१८ | ३० | २५ | १७ | १६ | ३९ | २२ | ३६ | २० | १३ | ० |
| ९ वा ९ भन्दा बढी बच्चा जन्माएका | ८७ | १० | १३ | ७ | ९ | ५ | ५ | २० | ११ | ७ | ० |
| जम्मा | ४१५९३ | ४३७३ | ४१६१ | ५०७३ | ६३५३ | ७०७८ | ४३४२ | ३०७७ | २९३२ | ४१३३ | ७१ |

स्रोत: राष्ट्रिय जनगणना, २०७८

स्थानीय तह अनुसार जीवित जन्ममध्ये मृत्यु भएका बच्चासंख्याको आधारमा आमाको संख्या

| मृत्यु भएका बच्चाहरूको संख्या | डोटी जिल्ला | पुर्वीचौकी गाउँपालिका | सायल गाउँपालिका | आदर्श गाउँपालिका | शिखर नगरपालिका | दिपायल सिलगढी नगरपालिका | के.आइ.सिंह. गाउँपालिका | बोगटान फुडिसल गाउँपालिका | बडिकेदार गाउँपालिका | जोरायल गाउँपालिका | संस्थागत |
|---------------------------------|-------------|-----------------------|-----------------|------------------|----------------|-------------------------|------------------------|--------------------------|---------------------|-------------------|----------|
| बच्चा नभएको | ४०९२ | ४१३ | ४२५ | ४७९ | ५९५ | ६७० | ३८१ | २८८ | ३०६ | ४८७ | ४८ |
| ० बच्चाको मृत्यु | ३३९५१ | ३६७२ | ३२५२ | ४३०५ | ५२१६ | ५८०४ | ३५८३ | २४३६ | २२७८ | ३३८३ | २२ |
| १ बच्चाको मृत्यु | २६४९ | २१३ | ३५४ | २२६ | ३९३ | ४६२ | २७८ | २५१ | २५८ | २१४ | ० |
| २ बच्चाको मृत्यु | ६३१ | ५६ | ७९ | ४६ | ११९ | ९४ | ६५ | ७२ | ६२ | ३७ | १ |
| ३ बच्चाको मृत्यु | १७८ | ९ | २९ | १० | २० | ३१ | २५ | २४ | २१ | ९ | ० |
| ४ बच्चाको मृत्यु | ६५ | ७ | १३ | ४ | ८ | ११ | १० | ४ | ५ | ३ | ० |
| ५ बच्चाको मृत्यु | २० | ३ | ६ | २ | २ | ५ | ० | ० | २ | ० | ० |
| ६ बच्चाको मृत्यु | ४ | ० | १ | १ | ० | १ | ० | १ | ० | ० | ० |
| ७ बच्चाको मृत्यु | १ | ० | १ | ० | ० | ० | ० | ० | ० | ० | ० |
| ८ बच्चाको मृत्यु | १ | ० | १ | ० | ० | ० | ० | ० | ० | ० | ० |
| ९ वा ९ भन्दा बढी बच्चाको मृत्यु | १ | ० | ० | ० | ० | ० | ० | १ | ० | ० | ० |
| जम्मा | ४१५९३ | ४३७३ | ४१६१ | ५०७३ | ६३५३ | ७०७८ | ४३४२ | ३०७७ | २९३२ | ४१३३ | ७१ |

स्रोत: राष्ट्रिय जनगणना, २०७८

विवाहित महिलाले जन्माएका जीवित बच्चा मध्ये बच्चा मृत्यु हुने आमाहरूको उमेर समूह अनुसारको विवरण

| मृत्यु भएका बच्चाको संख्या | जम्मा विवाहित महिला | आमाको उमेर समूह (वर्षमा) | | | | | | |
|---------------------------------|---------------------|--------------------------|-------------|-------------|-------------|-------------|-------------|-------------|
| | | १५ - १९ | २० - २४ | २५ - २९ | ३० - ३४ | ३५ - ३९ | ४० - ४४ | ४५ - ४९ |
| बच्चा नजन्माएका | ४०९२ | १०३३ | १७७४ | ५०८ | १८६ | १४९ | २१२ | २३० |
| बच्चाको मृत्यु नभएका | ३३९५१ | ६२३ | ६०३५ | ७००२ | ६२६८ | ५४९२ | ४८७४ | ३६५७ |
| १ बच्चाको मृत्यु | २६४९ | ८ | १६९ | ३२१ | ४३० | ५५३ | ६०६ | ५६२ |
| २ बच्चाको मृत्यु | ६३१ | २ | १७ | ३७ | ९३ | १२६ | १८९ | १६७ |
| ३ बच्चाको मृत्यु | १७८ | ० | १ | १० | १५ | ३१ | ५० | ७१ |
| ४ बच्चाको मृत्यु | ६५ | ० | ० | १ | ७ | १५ | १८ | २४ |
| ५ बच्चाको मृत्यु | २० | ० | ० | ० | २ | १ | ६ | ११ |
| ६ बच्चाको मृत्यु | ४ | ० | ० | ० | १ | ० | १ | २ |
| ७ बच्चाको मृत्यु | १ | ० | ० | ० | ० | ० | ० | १ |
| ८ बच्चाको मृत्यु | १ | ० | ० | ० | ० | ० | १ | ० |
| ९ र सो भन्दा बढी बच्चाको मृत्यु | १ | ० | ० | ० | ० | १ | ० | ० |
| जम्मा | ४१५९३ | १६६६ | ७९९६ | ७८७९ | ७००२ | ६३६८ | ५९५७ | ४७२५ |

स्रोत: राष्ट्रिय जनगणना, २०७८

नोट: प्रजनन स्वास्थ्य सम्बन्धी विस्तृत विवरण अनुसूची ८ मा उल्लेख गरिएको छ ।

स्थानीय तह अनुसार परिवार योजना प्रयोगकर्ता दर र सुरक्षित गर्भपतन सेवाको अवस्था

| जिल्ला/स्थानीय तह | प्रजनन उमेरका महिलाहरू मध्ये परिवार योजनाका नया प्रयोगकर्ता % | सुरक्षित गर्भपतन सेवा लिने २० वर्ष मुनिका महिलाको अनुपात (%) | परिवार योजना साधन प्रयोगकर्ता दर (CPR unadjusted) |
|-----------------------|---|--|---|
| डोटी | ७.९० | ३.८७ | २४ |
| पुर्वीचौकी गाउँपालिका | ८.५० | ४.०० | १६ |
| सायल गाउँपालिका | ८.०० | ०.०० | १६ |
| आदर्श गाउँपालिका | ४.०० | २.८६ | २१ |
| शिखर नगरपालिका | ५.१० | ७.६९ | २३ |
| दिपायल सिलगढी न.पा. | ११.४० | १.५२ | २६ |
| के.आइ.सिंह गाउँपालिका | ६.९० | ४.८५ | २६ |
| बोगटान फुडिसल गा.पा. | ८.८० | ४.५५ | २३ |
| बडीकेदार गाउँपालिका | ९.३० | ७.३५ | २७ |
| जोरायल गाउँपालिका | ९.१० | ५.३७ | ३५ |

स्रोत: स्वास्थ्य कार्यालय, डोटी

गत आर्थिक वर्षमा डोटी जिल्लामा प्रजनन् उमेर (१५ देखि ४९ वर्ष) समूहका महिलाहरूमध्ये ७.९ प्रतिशत महिलाहरूले परिवार योजनाका थप साधन प्रयोग गरेको देखिन्छ जसमा सबैभन्दा बढी दिपायल सिलगढी नगरपालिकामा र सबैभन्दा कम आदर्श गाउँपालिकामा रहेको छ । किशोरावस्था (२० वर्ष मूनि) का महिलाहरूमध्ये ३.८७ प्रतिशतले सुरक्षित गर्भपतन सेवा लिएको पाइएको छ जसमध्ये शिखर नगरपालिकामा सुरक्षित गर्भपतन सेवा लिने प्रतिशत उच्च (७.६९ प्रतिशत) छ । जिल्लाको परिवार योजनाका साधन प्रयोगकर्ता दर (CPR) २४ रहेको छ ।

स्थानीय तह अनुसार त्रिवर्षिय परिवार योजनाका लगातार प्रयोगकर्ताको संख्या

| जिल्ला/स्थानीय तह | पिल्स | | | इम्प्लाण्ट | | | आइ.यु.सि.डी. | | | डिपो | | |
|---------------------|---------|---------|---------|------------|---------|---------|--------------|---------|---------|---------|---------|---------|
| | २०७७/७८ | २०७८/७९ | २०७९/८० | २०७७/७८ | २०७८/७९ | २०७९/८० | २०७७/७८ | २०७८/७९ | २०७९/८० | २०७७/७८ | २०७८/७९ | २०७९/८० |
| पुर्वीचौकी गा.पा. | १२९ | २११ | १९४ | ८५ | १४७ | १२७ | १९ | १० | ८ | २९३ | ३११ | २७९ |
| सायल गा.पा. | ११ | २३ | १८ | १३५ | १६८ | १७६ | ६३ | ७३ | ८१ | ३३५ | ३०७ | २७८ |
| आदर्श गा.पा. | ४० | ३३ | ४१ | २३८ | २४६ | २४८ | ३० | ३४ | ३३ | ४१६ | ३१९ | २९५ |
| शिखर न.पा. | २३७ | २२२ | १९९ | ५०७ | ५७९ | ६१४ | १३१ | १३७ | १२७ | ७८२ | ६३१ | ५७९ |
| दिपायल सिलगढी न.पा. | २८२ | २३३ | ४५८ | ८९५ | १००१ | ९१६ | २०५ | २५४ | १४९ | ८४६ | ५७१ | ८२६ |
| के.आइ.सिंह गा.पा. | ९८ | १४८ | १२१ | ५३४ | ५९३ | ६३२ | ३२६ | ३२४ | ३१७ | ५०७ | ४३० | ३२९ |
| बोगटानफुडिसल गा.पा. | १०१ | १२३ | १३५ | ३४८ | ४१९ | ४२७ | २७ | २९ | ३४ | ४३१ | २७५ | २५४ |
| बडीकैदार गा.पा. | ४१ | ७९ | ७१ | ४५८ | ५१२ | ५४६ | ६ | ४ | ३ | ३५० | ३८७ | ३२८ |
| जोरायल गा.पा. | ७७ | ६५ | ५८ | ८०८ | ९१८ | ८४९ | २५१ | २५६ | २४८ | ५८१ | ५८९ | ५४२ |
| जिल्लाको जम्मा | १०१६ | ११३७ | १२९५ | ४००८ | ४५८३ | ४५३५ | १०५८ | ११२१ | १००० | ४५४१ | ३८२० | ३७१० |

स्रोत: स्वास्थ्य कार्यालय, डोटी

डोटी जिल्लाको त्रिवर्षिय परिवार योजनाको तथ्याङ्क विश्लेषण गर्दा माथि उल्लेखित चार वटै अस्थायी साधनहरूमा महिलाहरूले इम्प्लाण्ट सेवा नै बढी रूचाएको देखियो । डिपो र आइ.यु.सि.डि. लगातार प्रयोगकर्ताहरूको संख्या वर्षेपिच्छे क्रमशः घट्दै गैरहेको देखिएको छ ।

४.५ रोग नियन्त्रण कार्यक्रम

| जिल्ला/स्थानीय तह | औलो रोग नियन्त्रण | | | क्षयरोग नियन्त्रण | | |
|-----------------------|-----------------------|---|-----------------------|--|--|--------------------------|
| | Slide Positivity Rate | जम्मा रक्त नमुना परिक्षण (ACD and PCD) गरेको संख्या | जम्मा औलो पोजिटिभ केस | सबै खाले टीबी केशमा Case notification rate (CNR) | दर्ता भएका नया क्षयरोगका बिरामी संख्या | क्षयरोगको उपचार सफलता दर |
| डोटी | ०.२३ | ३०६७ | ७ | ९० | १८४ | ८५ |
| पुर्वीचौकी गाउँपालिका | ०.२३ | ४३० | १ | ११४ | २० | ५३ |
| सायल गाउँपालिका | ०.०० | ६ | ० | ५८ | ११ | ५६ |
| आदर्श गाउँपालिका | ०.३७ | २६८ | १ | ८६ | २२ | ९२ |
| शिखर नगरपालिका | ०.०० | २९१ | ० | ७४ | २३ | ८८ |

| जिल्ला/स्थानीय तह | औलो रोग नियन्त्रण | | | क्षयरोग नियन्त्रण | | |
|-----------------------|-----------------------|---|-----------------------|--|--|--------------------------|
| | Slide Positivity Rate | जम्मा रक्त नमुना परिक्षण (ACD and PCD) गरेको संख्या | जम्मा औलो पोजिटिभ केस | सबै खाले टीबी केशमा Case notification rate (CNR) | दर्ता भएका नया क्षयरोगका विरामी संख्या | क्षयरोगको उपचार सफलता दर |
| दिपायल सिलगढी न.पा. | ०.३० | १३४५ | ४ | ११९ | ४५ | ९३ |
| के.आइ.सिंह गाउँपालिका | ०.०० | ३०३ | ० | ७५ | १६ | ८९ |
| बोगटान फुडिसल गा.पा. | ०.०० | ४९ | ० | ६७ | १२ | १०० |
| बडीकेदार गाउँपालिका | ०.०० | १२९ | ० | १०३ | १६ | १०० |
| जोरायल गाउँपालिका | ०.४१ | २४६ | १ | ९१ | १९ | ७६ |

स्रोत: स्वास्थ्य कार्यालय, डोटी

यस जिल्लामा गत आर्थिक वर्षमा औलो रोग नियन्त्रणका लागि कुल ३,०६७ रक्त नमूना संकलन गरिएको थियो, जसमध्ये ७ जना औलो रोगी निदान भएको पाइयो । दिपायल सिलगढी नगरपालिकामा मात्र ४ जना औलो रोगी निदान भएका छन् । त्यस्तै क्षयरोग नियन्त्रण कार्यक्रम अन्तरगत जिल्ला भरिमा पत्ता लगाइएका कुल १८४ क्षयरोगी मध्ये दिपायल सिलगढी नगरपालिकामा सबै भन्दा बढी (४५ जना) र सायल गाउँपालिकामा सबैभन्दा कम (११ जना) विरामी देखिए । उपचारमा रहेका क्षयरोगी मध्ये समग्रमा उपचार सफलता दर ८५ प्रतिशत रहेको देखियो ।

४.६ बहिरंग सेवा

| जिल्ला/स्थानीय तह | जम्मा जनसंख्यामा ओ.पि.डी.मा आएका नयाँ विरामी % |
|-----------------------|--|
| डोटी | ६७ |
| पुर्वीचौकी गाउँपालिका | ५४ |
| सायल गाउँपालिका | ३९ |
| आदर्श गाउँपालिका | ७७ |
| शिखर नगरपालिका | ४५ |
| दिपायल सिलगढी न.पा. | ९० |
| के.आइ.सिंह गाउँपालिका | ७६ |
| बोगटान फुडिसल गा.पा. | ८४ |
| बडीकेदार गाउँपालिका | ६५ |
| जोरायल गाउँपालिका | ६९ |

स्रोत: स्वास्थ्य कार्यालय, डोटी

गत आ.व.मा डोटी जिल्लाको कुल जनसंख्यामध्ये स्वास्थ्य सम्बन्धी कुनै न कुनै समस्या लिइ कम्तिमा एकपटक स्वास्थ्य संस्थाको बहिरंग (OPD) सेवा लिने जनसंख्या ६७ प्रतिशत रहेको छ जसमा सबैभन्दा धेरै दिपायल सिलगढी

नगरपालिका अन्तर्गतका स्वास्थ्य संस्थाहरूबाट (९० प्रतिशत) र सबैभन्दा न्यून सायल गाउँपालिका अन्तर्गतका स्वास्थ्य संस्थाहरूबाट (३९ प्रतिशत) लिएको देखिन्छ ।

४.७ जिल्ला अस्पताल डोटीबाट प्रदान गरिएका स्वास्थ्य सेवाहरूको त्रिवर्षीय विवरण

| Hospital related Indicators | Fiscal Years | | |
|---|--------------|---------|---------|
| | 2077-78 | 2078-79 | 2079-80 |
| Number of Outpatients (Male) | 4452 | 5491 | 10442 |
| Number of Outpatients (Female) | 6636 | 9137 | 15321 |
| Outpatient Sex ratio | 67.08 | 60.09 | 68.15 |
| % of Outpatients who were referred in | 7 | 0 | 2.4 |
| % of Impatients who were referred in | 5.9 | 6.7 | 5.5 |
| % of Impatients who were referred out | 9.6 | 5.3 | 6 |
| Average length of stay | 9.4 | 3.6 | 3.7 |
| Bed occupancy Rate | 113.4 | 88.5 | 74.7 |
| Number of Hospital Beds | 15 | 15 | 15 |
| Number of Maternity beds | 3 | 3 | 3 |
| Bed turnover interval | 3.3 | 3.3 | 4.6 |
| Hospital Deaths | 12 | 4 | 0 |
| Infection rate among surgical cases | 0 | 0 | 0 |
| Surgery related death rate | 0 | 0 | 0 |
| Average number of radiographic images per day | 12.6 | 19.4 | 26.1 |

स्रोत: जिल्ला अस्पताल, डोटी

माथिको तालिकाको अध्ययन गर्दा विगत तीन वर्षदेखि जिल्ला अस्पताल डोटीको बहिरंगमा महिला तथा पुरुष सेवाम्राहीको संख्या बढ्दो छ । लैङ्गिक अनुपात हेर्ने हो भने तीनै वर्षमा ६० देखि ७० जनाको हाराहारीमा देखिन्छ जसमा लैङ्गिक अनुपात भन्नाले प्रति १०० जना महिलामा पुरुषको संख्यालाई बुझाउँदछ । अर्थात् हरेक वर्ष पुरुष भन्दा महिला सेवाम्राहीको संख्या बढ्दो छ । विभिन्न स्वास्थ्य संस्थाहरूबाट रिफर भएर जिल्ला अस्पतालको बहिरंग सेवा लिन आउने सेवाम्राही २.४ प्रतिशत छन् । अस्पतालमा अन्तरंग सेवाको लागि भर्ना भएका मध्ये कुनै न कुनै स्वास्थ्य संस्थाबाट प्रेषण भएर आएका ५.५ प्रतिशत छन् भने अन्तरंग सेवाको लागि भर्ना भएकामध्ये अन्य सेवा सुविधा सम्पन्न स्वास्थ्य संस्थामा प्रेषण गरिएका बिरामीहरू ६ प्रतिशत छन् । औसतमा बिरामीको अस्पताल बसाई ३.७ दिन रहेको छ भने जिल्ला अस्पतालमा उपलब्ध १५ बेडमध्ये ७४.७ प्रतिशत बेड प्रायः प्रयोगमै रहेका देखिन्छन् । अस्पतालबाट एउटा बिरामी डिस्चार्ज भएर बेड खाली भएदेखि त्यो बेडमा पुनः अर्को बिरामी आउने समयान्तर ४.६ दिन रहेको छ । गत आ.व.मा जिल्ला अस्पताल डोटीमा अस्पताल मृत्यु शून्य, शल्यक्रिया पछि हुने संक्रमण दर शून्य र शल्यक्रियासँग सम्बन्धित मृत्यु पनि शून्य रहेको छ । औसतमा radiographic images (एक्सरे, भिडियो एक्सरे आदि) हरू प्रतिदिन २६ का दरले हुने गरेको देखिन्छ ।

४.८ डोटी जिल्लाका विभिन्न स्वास्थ्य संस्थाहरूमा आ.व.२०७९/०८० मा देखिएका प्रमुख १० रोगहरू

| S.N | Diseases | Number |
|-----|--|--------|
| 1 | Fever | 25718 |
| 2 | Headache | 18300 |
| 3 | Gastritis (APD) | 14853 |
| 4 | Upper Respiratory Tract Infection | 13796 |
| 5 | Cough | 8904 |
| 6 | Presumed Non-Infectious Diarrhoea Cases | 8157 |
| 7 | ARI/Lower Respiratory Tract Infection (LRTI) Cases | 6920 |
| 8 | Cut injuries | 6613 |
| 9 | Backache (Muskuloskeletal Pain) | 5176 |
| 10 | Typhoid (Enteric Fever) Cases | 4945 |

स्रोत: स्वास्थ्य कार्यालय, डोटी

माथिको तालिकाको आधारमा विश्लेषण गर्ने हो भने गत आर्थिक वर्षमा डोटी जिल्ला भरिमा सबैभन्दा बढी ज्वरोको विरामीहरू स्वास्थ्य संस्थाको सम्पर्कमा आएका देखिन्छन् भने त्यसपछि क्रमैसँग टाउको दुख्ने समस्या भएका, ग्यास्ट्रिकको समस्या भएका, श्वासप्रश्वास संक्रमणको समस्या भएकाहरू विरामीहरूले स्वास्थ्य संस्थामा बहिरंग सेवा लिएको पाइएको छ ।

४.९ जिल्ला स्थित विभिन्न स्थानीय तहमा कार्यरत स्वास्थ्य शाखा प्रमुखको सम्पर्क

| स्थानीय तहहरू | स्वास्थ्य शाखा प्रमुखको नाम, थर | सम्पर्क नम्बर | ईमेल |
|-----------------------|---------------------------------|---------------|--|
| पुर्वीचौकी गाउँपालिका | राम प्रसाद पाठक | ९८४८४३४५९८ | ramprasad2078@gmail.com |
| सायल गाउँपालिका | शिवराज जोशी | ९८४८५९७४९३ | joshisivraj66@gmail.com |
| आदर्श गाउँपालिका | बम बहादुर खड्का | ९८४८४३४०४४ | bamkhadka4044@gmail.com |
| शिखर नगरपालिका | हरिश चन्द्र शाह | ९८४८४३९२३९ | harishshah35@gmail.com |
| दिपायल सिलगढी न.पा. | तेज बहादुर खड्का | ९८४८४८३८३८ | teikhadka13@gmail.com |
| के.आइ.सिंह गाउँपालिका | नवीन माझी | ९८४८४८३८३८ | mjnabin46@gmail.com |
| बोगटान फुडिसल गा.पा. | प्रेम बोगटी | ९८४९९९६००४ | prem.bogati340@gmail.com |
| बडीकेदार गाउँपालिका | खडक धामी | ९८४८७२५५७४ | khadakbahadurdhami@gmail.com |
| जोरायल गाउँपालिका | गोविन्द बिष्ट | ९८६४६०३२५२ | bistagovinda.123@gmail.com |

खण्ड ५ : आर्थिक क्रियाकलाप र रोजगारी

५.१ राष्ट्रिय आर्थिक गणना २०७५ अनुसार जिल्लाको अर्थतन्त्रको संरचनात्मक स्वरूप

आर्थिक गणनाबाट उपलब्ध हुने तथ्याङ्कले देशभरमा संचालित प्रतिष्ठान तथा व्यवसायहरूको आर्थिक क्रियाकलाप सम्बन्धी आधारभूत तथ्याङ्कहरू उपलब्ध गराउन, तथ्यमा आधारित योजना तथा नीति तर्जुमा गर्न, राष्ट्रिय लेखा प्रणालीको सुदृढीकरण गर्न, विषयगत तथ्याङ्कीय सर्वेक्षणहरू संचालन गर्नका लागि स्याम्पल फ्रेम उपलब्ध गराउन, तथ्याङ्कीय व्यावसायिक रजिस्टर निर्माण गर्न तथा सम्बन्धित क्षेत्रका व्यवसायीहरूलाई व्यवसायको विस्तार र समृद्धिको योजना बनाउन एवं प्राज्ञिक अनुसन्धानकर्ता तथा अन्य प्रयोगकर्ताहरूलाई अध्ययन अनुसन्धानका लागि आवश्यक पर्ने तथ्याङ्क उपलब्ध गराउन मद्दत गर्दछ ।

नेपालको प्रथम "राष्ट्रिय आर्थिक गणना २०७५" वि.सं. २०७५ साल वैशाख १ गतेदेखि २०७५ जेठ ३१ गतेसम्म देशभरि नै संचालन गरिएको थियो । जसअनुसार डोटी जिल्लामा संचालनमा रहेका कुल ३,६६७ वटा आर्थिक प्रतिष्ठानहरूमा पुरुष ६,५७१ जना र महिला ३,२५५ जना गरी जम्मा ९,८२६ जना जनशक्तिको संलग्नता रहेका पाइएको छ भने लैङ्गिक अनुपात (प्रति १०० महिलामा पुरुषको संख्या) २०२ र प्रति प्रतिष्ठान संलग्न औसत जनशक्ति संख्या २.७ रहेको देखिन्छ । राष्ट्रिय आर्थिक गणना २०७५ अनुसार डोटी जिल्लासँग सम्बन्धित केहि विवरणहरू देहाय बमोजिमका तालिकाहरूमा प्रस्तुत गरिएको छ ।

(क) आर्थिक प्रतिष्ठान र संलग्न जनशक्ति सम्बन्धी विवरण

| जिल्ला तथा स्थानीय तह | प्रतिष्ठान संख्या | संलग्न जनशक्ति | | |
|-----------------------|-------------------|----------------|-------|-------|
| | | जम्मा | पुरुष | महिला |
| डोटी | ३६६७ | ९८२६ | ६५७१ | ३२५५ |
| पुर्वीचौकी गा.पा. | २७९ | ८०१ | ५१७ | २८४ |
| सायल गा.पा. | २०३ | ५०९ | ३५९ | १५० |
| आदर्श गा.पा. | ३२० | ७५१ | ५२२ | २२९ |
| शिखर न.पा. | ५०६ | १०७९ | ७२५ | ३५४ |
| दिपायल सिलगढी न.पा. | १११५ | ३४७९ | २२७१ | १२०८ |
| के.आई.सिं गा.पा. | २८७ | ८१८ | ५२३ | २९५ |
| बोगटान फुडिसल गा.पा. | २७१ | ७०४ | ४८५ | २१९ |
| बडीकेदार गा.पा. | २६१ | ७२६ | ५१९ | २०७ |
| जोरायल गा.पा. | ४२५ | ९५९ | ६५० | ३०९ |

स्रोत: राष्ट्रिय आर्थिक गणना, २०७५

(ख) जनशक्तिको आकार अनुसार आर्थिक प्रतिष्ठानको संख्या

| जिल्ला तथा स्थानीय तह | जम्मा | | १ जना | | २-९ जना | | १० वा सो भन्दा बढी | |
|-----------------------|-------------------|----------------|-------------------|----------------|-------------------|----------------|--------------------|----------------|
| | प्रतिष्ठान संख्या | संलग्न जनशक्ति | प्रतिष्ठान संख्या | संलग्न जनशक्ति | प्रतिष्ठान संख्या | संलग्न जनशक्ति | प्रतिष्ठान संख्या | संलग्न जनशक्ति |
| डोटी | ३६६७ | ९८२६ | १७१० | १७१० | १७८७ | ५४०८ | १७० | २७०८ |
| पुर्वीचौकी गा.पा. | २७९ | ८०१ | १०३ | १०३ | १६६ | ५६१ | १० | १३७ |
| सायल गा.पा. | २०३ | ५०९ | १०४ | १०४ | ९१ | ३०५ | ८ | १०० |
| आदर्श गा.पा. | ३२० | ७५१ | २२२ | २२२ | ८१ | २८९ | १७ | २४० |
| शिखर न.पा. | ५०६ | १०७९ | २८८ | २८८ | २०४ | ५८३ | १४ | २०८ |
| दिपायल सिलगढी न.पा. | १११५ | ३४७९ | ४२४ | ४२४ | ६२३ | १८०९ | ६८ | १२४६ |
| के.आई.सिं गा.पा. | २८७ | ८१८ | ९७ | ९७ | १७५ | ५०१ | १५ | २२० |
| बोगटान फुडिसल गा.पा. | २७१ | ७०४ | १२४ | १२४ | १३५ | ४२६ | १२ | १५४ |
| बडीकेदार गा.पा. | २६१ | ७२६ | १०१ | १०१ | १४६ | ४४२ | १४ | १८३ |
| जोरायल गा.पा. | ४२५ | ९५९ | २४७ | २४७ | १६६ | ४९२ | १२ | २२० |

स्रोत: राष्ट्रिय आर्थिक गणना, २०७५

डोटी जिल्लामा रहेका कुल आर्थिक प्रतिष्ठान संख्या ३,६६७ मध्ये सबैभन्दा बढी दिपायल सिलगढी नगरपालिकामा १,११५ तथा सबैभन्दा कम सायल गाउँपालिकामा जम्मा २०३ रहेका छन् । प्रतिष्ठानमा संलग्न जनशक्तिका हिसाबले पनि दिपायल सिलगढी नगरपालिकामा सबैभन्दा बढी ३,४७९ जना तथा सबैभन्दा कम सायल गाउँपालिकामा ५०९ जना देखिएका छन् । १० वा सो भन्दा बढी जना संलग्न ठूला किसिमका औद्योगिक प्रतिष्ठानहरु पनि सबैभन्दा बढी दिपायल सिलगढी नगरपालिकामा ६८ तथा सबैभन्दा कम सायल गाउँपालिकामा जम्मा ८ मात्र देखिएका छन् ।

(ग) औद्योगिक वर्गीकरण अनुसार प्रतिष्ठान संख्या र संलग्न जनशक्ति: जिल्ला र स्थानीय तह

| आर्थिक क्रियाकलापको क्षेत्र (औद्योगिक वर्गीकरण अनुसार) | | प्रतिष्ठान संख्या र संलग्न जनशक्ति | डोटी | पुर्वीचौकी गा.पा. | सायल गा.पा. | आदर्श गा.पा. | शिखर न.पा. | दिपायल सिलगढी न.पा. | के.आई.सिं.गा.पा. | बोगटान फुडिसल गा.पा. | बडीकेदार गा.पा. | जोरायल गा.पा. |
|--|---------------------|------------------------------------|------|-------------------|-------------|--------------|------------|---------------------|------------------|----------------------|-----------------|---------------|
| डोटी जम्मा | | प्रतिष्ठान संख्या | ३६६७ | २७९ | २०३ | ३२० | ५०६ | १११५ | २८७ | २७१ | २६१ | ४२५ |
| | | संलग्न जनशक्ति | ९८२६ | ८०१ | ५०९ | ७५१ | १०७९ | ३४७९ | ८१८ | ७०४ | ७२६ | ९५९ |
| A | कृषि, वन तथा मत्स्य | प्रतिष्ठान संख्या | १४३ | ४ | ९ | २१ | २७ | १३ | २४ | ११ | २ | ३२ |
| | | संलग्न जनशक्ति | २५३ | ९ | २० | २२ | ३८ | ६६ | २७ | १९ | ४ | ४८ |
| C | उद्योग | प्रतिष्ठान संख्या | ३२४ | २४ | १० | २१ | ५२ | ११६ | २९ | १२ | २३ | ३७ |
| | | संलग्न जनशक्ति | ५७२ | ३९ | १७ | २७ | ८० | २४१ | ४९ | २० | ३७ | ६२ |

| आर्थिक क्रियाकलापको क्षेत्र (औद्योगिक वर्गीकरण अनुसार) | | प्रतिष्ठान संख्या र संलग्न जनशक्ति | डोटी | पूर्वीचौकी गा.पा. | सायल गा.पा. | आदर्श गा.पा. | शिखर न.पा. | दिपायल सिलगढी न.पा. | के.आई.सिंह.गा.पा. | बोगटान फुड्सिल गा.पा. | बडीकिदार गा.पा. | जोरायल गा.पा. |
|---|---|------------------------------------|------|-------------------|-------------|--------------|------------|---------------------|-------------------|-----------------------|-----------------|---------------|
| B+D+E+F | खानी, विद्युत, ग्याँस, पानी, आपूर्ति र निर्माण | प्रतिष्ठान संख्या | ८४ | ८ | २ | ३ | २ | ५४ | २ | ५ | १ | ७ |
| | | संलग्न जनशक्ति | ३९९ | १७ | ५ | १३ | ६ | ३२१ | ४ | १२ | १ | २० |
| G | थोक तथा खुद्रा व्यापार, गाडी तथा मो.सा. मर्मत | प्रतिष्ठान संख्या | १८५६ | १२२ | ११९ | १९६ | २९४ | ५४० | १३८ | ११५ | १२८ | २०४ |
| | | संलग्न जनशक्ति | २९६५ | २०८ | १६१ | २३४ | ४२० | ९९९ | २५२ | २०४ | २१३ | २७४ |
| H+J | यातायात तथा भण्डार, सुचना तथा सञ्चार | प्रतिष्ठान संख्या | २९ | ५ | १ | १ | ० | १८ | ० | १ | २ | १ |
| | | संलग्न जनशक्ति | १७९ | १८ | १ | २ | ० | १३४ | ० | १४ | ८ | २ |
| I | आवास तथा भोजन सेवा | प्रतिष्ठान संख्या | ५०४ | ४८ | ९ | १६ | ४३ | १९३ | ४३ | २३ | ५१ | ७८ |
| | | संलग्न जनशक्ति | १०५१ | ११९ | १४ | २९ | ६१ | ४४८ | ७८ | ३५ | ९९ | १६८ |
| K | वित्तीय मध्यस्थता | प्रतिष्ठान संख्या | ३६ | १ | २ | १ | ४ | १७ | २ | ४ | १ | ४ |
| | | संलग्न जनशक्ति | १४९ | १ | ५ | २ | ६ | ९४ | १० | १२ | २ | १७ |
| P | शिक्षा | प्रतिष्ठान संख्या | ४१५ | ५१ | ३७ | ४८ | ६८ | ५८ | ४० | ४६ | ४१ | २६ |
| | | संलग्न जनशक्ति | ३२२० | ३२८ | २५० | ३६१ | ३९५ | ६५३ | ३५६ | २९४ | ३२६ | २५७ |
| Q | स्वास्थ्य तथा सामाजिक कार्य | प्रतिष्ठान संख्या | १३७ | ७ | ८ | १२ | ११ | २७ | ७ | ४४ | ५ | १६ |
| | | संलग्न जनशक्ति | ६७२ | ४९ | २९ | ५८ | ६८ | २६९ | ३९ | ८२ | २३ | ५५ |
| L+M+N+R+S | घरजग्गा कारोवार, पेशागत वैज्ञानिक, प्रशासनिक, कला मनोरञ्जन र अन्य | प्रतिष्ठान संख्या | १३९ | ९ | ६ | १ | ५ | ७९ | २ | १० | ७ | २० |
| | | संलग्न जनशक्ति | ३६६ | १३ | ७ | ३ | ५ | २५४ | ३ | १२ | १३ | ५६ |

स्रोत: राष्ट्रिय आर्थिक गणना, २०७५

डोटी जिल्लामा संचालनमा रहेका कुल ३,६६७ वटा आर्थिक प्रतिष्ठानहरूमध्ये सबैभन्दा बढी थोक तथा खुद्रा व्यापार, गाडी तथा मोटरसाईकल मर्मत सम्बन्धी क्षेत्रका १,८५६ ओटा प्रतिष्ठानहरू देखिएको तथा डोटी जिल्लाका आर्थिक प्रतिष्ठानहरूमा संलग्न जम्मा ९,८२६ जना जनशक्ति मध्ये शिक्षा क्षेत्रमा सबैभन्दा बढी ३,२२० जनाको संलग्नता रहेका पाईएको छ ।

५.२ राष्ट्रिय जनगणना २०७८ अनुसार आर्थिक क्रियाकलाप सम्बन्धी विवरण

जनगणनाबाट प्राप्त हुने आर्थिक तथ्याङ्क खासगरी कुल गार्हस्थ्य उत्पादन (Gross Domestic Product) अनुमान, गरिबीको अनुमान, रोजगारीको अवस्था तथा श्रम बजारको स्थिति मापन र आर्थिक संरचनाको चित्रण लगायत विविध क्षेत्रमा प्रयोग गरिनुका साथै आर्थिक तथा मानव संसाधन सम्बन्धी नीति तथा योजना तर्जुमा, कार्यान्वयन तथा मूल्याङ्कन गर्न, विभिन्न तहका लक्ष्यहरू मापन गर्न एवं विभिन्न स्तरमा आर्थिक सूचकहरूको तुलना गर्न निकै महत्वपूर्ण हुने गर्दछन् ।

राष्ट्रिय जनगणना २०७८ को स्थलगत विवरण सङ्कलन मिति २०७८ साल कार्तिक २५ गतेदेखि मंसिर ९ गतेसम्म संचालन भएको थियो र उक्त गणना अवधिमा गणना भएको दिन (सन्दर्भ दिन: २०७८ मंसिर ९ गते) मा डोटी जिल्लामा अक्सर बसोबास गर्ने परिवार तथा १० वर्ष वा सोभन्दा माथि उमेरका सबै व्यक्तिहरूको आर्थिक क्रियाकलापमा संलग्नता सम्बन्धी विवरणहरू पनि सङ्कलन गरिएको थियो जसको केहि नतिजाहरू देहाय बमोजिमका तालिकाहरूमा प्रस्तुत गरिएको छ ।

(क) गणनाको दिन भन्दा १२ महिना अघि आर्थिक काममा संलग्न अवधि र उमेर समूह अनुसार जनसंख्या विवरण

| जिल्ला / लिङ्ग | आर्थिक क्रियाकलापमा संलग्न महिना/ संख्या | जम्मा | १० वर्ष वा सो भन्दा माथिको उमेर समूह | | | | | |
|----------------|--|--------|--------------------------------------|-------|-------|-------|-------|-------|
| | | | १०-१९ | २०-२९ | ३०-३९ | ४०-४९ | ५०-५९ | ६० + |
| डोटी | जम्मा संख्या | १५७९९३ | ५१०४० | ३२४५२ | २३००७ | १८०८९ | १४५०१ | १८९०४ |
| | ६ महिना वा सो भन्दा बढी | ६१७४७ | ३०५६ | १७२८५ | १५५९२ | १२१५१ | ८४७१ | ५१९२ |
| | ३ देखि ६ महिना सम्म | २४४७६ | ५९८२ | ५६१२ | ४१५० | ३३८१ | २७०७ | २६४४ |
| | ३ महिना भन्दा कम | १९९७२ | ९१२२ | ३५८६ | १८०४ | १४४३ | १४९० | २५२७ |
| | कुनै काम नगरेको | ५१७९८ | ३२८८० | ५९६९ | १४६१ | १११४ | १८३३ | ८५४१ |
| पुरुष | जम्मा संख्या | ६९१२२ | २४९२६ | १३२८८ | ९४९५ | ७३६९ | ६२४८ | ७७९६ |
| | ६ महिना वा सो भन्दा बढी | २८२८८ | ११७८ | ७४२२ | ७१३१ | ५४३४ | ४२६८ | २८५५ |
| | ३ देखि ६ महिना सम्म | ९२१३ | २७५१ | १९३१ | १३०५ | १११८ | १००८ | ११०० |
| | ३ महिना भन्दा कम | ८२३० | ४३६५ | १३२३ | ६१८ | ४८६ | ४७८ | ९६० |
| | कुनै काम नगरेको | २३३९१ | १६६३२ | २६१२ | ४४१ | ३३१ | ४९४ | २८८१ |
| महिला | जम्मा संख्या | ८८८७१ | २६११४ | १९१६४ | १३५१२ | १०७२० | ८२५३ | १११०८ |
| | ६ महिना वा सो भन्दा बढी | ३३४५९ | १८७८ | ९८६३ | ८४६१ | ६७१७ | ४२०३ | २३३७ |
| | ३ देखि ६ महिना सम्म | १५२६३ | ३२३१ | ३६८१ | २८४५ | २२६३ | १६९९ | १५४४ |
| | ३ महिना भन्दा कम | ११७४२ | ४७५७ | २२६३ | ११८६ | ९५७ | १०१२ | १५६७ |
| | कुनै काम नगरेको | २८४०७ | १६२४८ | ३३५७ | १०२० | ७८३ | १३३९ | ५६६० |

स्रोत: राष्ट्रिय जनगणना, २०७८

(ख) आर्थिक काम गरेको अवधिका आधारमा जनसंख्याको विवरण (१० वर्ष वा सोभन्दा बढी)

| जिल्ला/ स्थानीय तह | संख्या/प्रतिशत | जम्मा | ६ महिना वा सोभन्दा बढी काम गरेको | ३ देखि ६ महिना काम गरेको | ३ महिना भन्दा कम काम गरेको | कुनै पनि आर्थिक काम नगरेको |
|--------------------|----------------|--------|----------------------------------|--------------------------|----------------------------|----------------------------|
| डोटी | संख्या | १५७९९३ | ६१७४७ | २४४७६ | १९९७२ | ५१७९८ |
| | प्रतिशत (%) | १०० | ३९.०८ | १५.४९ | १२.६४ | ३२.७८ |
| पुरुष | संख्या | ६९१२२ | २८२८८ | ९२१३ | ८२३० | २३३९१ |
| | प्रतिशत (%) | १०० | ४०.९२ | १३.३३ | ११.९१ | ३३.८४ |
| महिला | संख्या | ८८८७१ | ३३४५९ | १५२६३ | ११७४२ | २८४०७ |
| | प्रतिशत (%) | १०० | ३७.६५ | १७.१७ | १३.२१ | ३१.९६ |

| जिल्ला/ स्थानीय तह | संख्या/प्रतिशत | जम्मा | ६ महिना वा सोभन्दा बढी काम गरेको | ३ देखि ६ महिना काम गरेको | ३ महिना भन्दा कम काम गरेको | कुनै पनि आर्थिक काम नगरेको |
|----------------------|----------------|-------|----------------------------------|--------------------------|----------------------------|----------------------------|
| पुर्वीचौकी गा.पा. | संख्या | १६०३१ | ७१०१ | २७१५ | १९०७ | ४३०८ |
| | प्रतिशत (%) | १०० | ४४.३० | १६.९४ | ११.९० | २६.८७ |
| सायल गा.पा. | संख्या | १५०४७ | ४८५१ | ३०६४ | २११३ | ५०१९ |
| | प्रतिशत (%) | १०० | ३२.२४ | २०.३६ | १४.०४ | ३३.३६ |
| आदर्श गा.पा. | संख्या | १८१३० | ६९३७ | २३९६ | १९६३ | ६८३४ |
| | प्रतिशत (%) | १०० | ३८.२६ | १३.२२ | १०.८३ | ३७.६९ |
| शिखर न.पा. | संख्या | २३९६६ | ८७३९ | ४२३८ | ३३९७ | ७५९२ |
| | प्रतिशत (%) | १०० | ३६.४६ | १७.६८ | १४.१७ | ३१.६८ |
| दिपायल सिलगढी न.पा. | संख्या | २६२४२ | ९८२७ | ३६६६ | ३७९७ | ८९५२ |
| | प्रतिशत (%) | १०० | ३७.४५ | १३.९७ | १४.४७ | ३४.११ |
| के.आई.सिं गा.पा. | संख्या | १५८७७ | ५७५० | २४९१ | १६५३ | ५९८३ |
| | प्रतिशत (%) | १०० | ३६.२२ | १५.६९ | १०.४१ | ३७.६८ |
| बोगटान फुडिसल गा.पा. | संख्या | ११८०९ | ५४३६ | १६७७ | १३१८ | ३३७८ |
| | प्रतिशत (%) | १०० | ४६.०३ | १४.२० | ११.१६ | २८.६१ |
| बडीक्रेदार गा.पा. | संख्या | ११८९५ | ४६१९ | २५४१ | १५४० | ३१९५ |
| | प्रतिशत (%) | १०० | ३८.८३ | २१.३६ | १२.९५ | २६.८६ |
| जोरायल गा.पा. | संख्या | १६०२४ | ६४११ | १६२३ | २१९६ | ५७९४ |
| | प्रतिशत (%) | १०० | ४०.०१ | १०.१३ | १३.७० | ३६.१६ |
| संस्थागत | संख्या | २९७२ | २०७६ | ६५ | ८८ | ७४३ |
| | प्रतिशत (%) | १०० | ६९.८५ | २.१९ | २.९६ | २५.०० |

स्रोत: राष्ट्रिय जनगणना, २०७८

राष्ट्रिय जनगणना २०७८ अनुसार डोटी जिल्लामा १० वर्ष वा सोभन्दा माथिका कुल १,५७,९९३ जना व्यक्तिहरू मध्ये १,०६,१९५ जना (६७.२२%) ले गणना भएको १२ महिना अगाडीको समयमा कुनै न कुनै आर्थिक क्रियाकलापमा संलग्न भएका देखिन्छन् जसमध्ये ३९.०८ प्रतिशतले ६ महिना वा सोभन्दा बढी काम गरेको, १५.४९ प्रतिशतले ३ देखि ६ महिना काम गरेको, १२.६४ प्रतिशतले ३ महिना भन्दा कम काम गरेको र ३२.७८ प्रतिशतले कुनै पनि आर्थिक काम नगरेको देखिन्छ । प्रतिशतका हिसावले १० वर्ष वा सोभन्दा बढी उमेरका आर्थिक काम नगर्ने व्यक्तिहरू सबैभन्दा बढी ३७.६९ प्रतिशत आदर्श गाउँपालिकामा रहेको देखिन्छ ।

(ग) आर्थिक क्रियाकलापमा संलग्नता अनुसारको जनसंख्या (१० वर्ष वा सोभन्दा बढी उमेरका)

| क्षेत्र | संख्या/ | दश वर्ष वा | आर्थिक क्रियाकलापमा संलग्नता |
|---------|---------|------------|------------------------------|
|---------|---------|------------|------------------------------|

| | प्रतिशत | सो भन्दा माथिको जनसंख्या | आर्थिक रूपले सक्रिय (१,०९,८१२) | | | आर्थिक रूपले निष्क्रिय | आर्थिक क्रियाकलाप नखुलेको |
|----------------------|---------|--------------------------|--------------------------------|----------------|-----------------|------------------------|---------------------------|
| | | | अक्सर सक्रिय (७४,४९३) | | अक्सर निष्क्रिय | | |
| | | | अक्सर रोजगार | अक्सर बेरोजगार | | | |
| डोटी | संख्या | १५७९९३ | ६८०३० | ६४६३ | ३५३१९ | ४८०४० | १४१ |
| | प्रतिशत | १०० | ४३.०६ | ४.०९ | २२.३५ | ३०.४१ | ०.०९ |
| पुर्वीचौकी गा.पा. | संख्या | १६०३१ | ७७१६ | ५३७ | ३७०६ | ४०७० | २ |
| | प्रतिशत | १०० | ४८.१३ | ३.३५ | २३.१२ | २५.३९ | ०.०१ |
| सायल गा.पा. | संख्या | १५०४७ | ६११७ | ६८९ | ३६६५ | ४५५७ | १९ |
| | प्रतिशत | १०० | ४०.६५ | ४.५८ | २४.३६ | ३०.२९ | ०.१३ |
| आदर्श गा.पा. | संख्या | १८१३० | ७४१९ | ९३१ | ३२८१ | ६४८० | १९ |
| | प्रतिशत | १०० | ४०.९२ | ५.१४ | १८.१० | ३५.७४ | ०.१० |
| शिखर न.पा. | संख्या | २३९६६ | ९७५८ | ८८६ | ६३९५ | ६९१५ | १२ |
| | प्रतिशत | १०० | ४०.७२ | ३.७० | २६.६८ | २८.८५ | ०.०५ |
| दिपायल सिलगढी न.पा. | संख्या | २६२४२ | १०९०० | १२५२ | ५८७८ | ८१६० | ५२ |
| | प्रतिशत | १०० | ४१.५४ | ४.७७ | २२.४० | ३१.१० | ०.२० |
| के.आई.सिं गा.पा. | संख्या | १५८७७ | ६५३८ | १४८ | ३३९५ | ५७८५ | ११ |
| | प्रतिशत | १०० | ४१.१८ | ०.९३ | २१.३८ | ३६.४४ | ०.०७ |
| बोगटान फुडिसल गा.पा. | संख्या | ११८०९ | ५८३६ | ५५७ | २२२३ | ३१८९ | ४ |
| | प्रतिशत | १०० | ४९.४२ | ४.७२ | १८.८२ | २७.०० | ०.०३ |
| बडीकेदार गा.पा. | संख्या | ११८९५ | ५००५ | ४१२ | ३४५४ | ३०१९ | ५ |
| | प्रतिशत | १०० | ४२.०८ | ३.४६ | २९.०४ | २५.३८ | ०.०४ |
| जोरायल गा.पा. | संख्या | १६०२४ | ६६६४ | १०४७ | ३१७० | ५१२६ | १७ |
| | प्रतिशत | १०० | ४१.५९ | ६.५३ | १९.७८ | ३१.९९ | ०.११ |
| संस्थागत | संख्या | २९७२ | २०७७ | ४ | १५२ | ७३९ | ० |
| | प्रतिशत | १०० | ६९.८९ | ०.१३ | ५.११ | २४.८७ | ०.०० |

स्रोत: राष्ट्रिय जनगणना, २०७८

सन्दर्भ अवधिमा जुनसुकै आर्थिक काम जतिसुकै अवधिको लागि गरेका वा कुनै पनि आर्थिक कामको खोजी गरेका १० वर्ष वा सोभन्दा माथिका व्यक्तिहरू आर्थिक रूपले सक्रिय जनसंख्या अन्तर्गत पर्दछन् । यसैगरी सन्दर्भ अवधिमा कुनै पनि आर्थिक काम नगरेका र आर्थिक काम नखोजेका व्यक्तिहरू आर्थिक रूपले निष्क्रिय जनसंख्या अन्तर्गत पर्दछन् । यस मापदण्ड अनुसार डोटी जिल्लामा १० वर्ष वा सोभन्दा माथिका १,५७,९९३ जना व्यक्तिहरू मध्ये १,०९,८१२ जना (६९.५%) आर्थिक रूपले सक्रिय र ४८,०४० जना (३०.४१%) आर्थिक रूपले निष्क्रिय देखिन्छन् जबकि आर्थिक रूपले सक्रिय वा निष्क्रिय अवस्था नखुलेका व्यक्तिहरूको सङ्ख्या १४१ जना (०.०९%) रहेको छ । साथै, सन्दर्भ अवधिमा कुनै पनि आर्थिक काम गरेको वा काम खोजेको समयको जोड ६ महिना वा सो भन्दा बढी भएका व्यक्तिहरूलाई अक्सर आर्थिक रूपले सक्रिय जनसंख्या तथा आर्थिक काम गरेको र आर्थिक काम खोजेको

महिनाको जोड ६ महिना भन्दा कम भएमा त्यस्ता व्यक्तिलाई अक्सर आर्थिक रूपले निष्क्रिय जनसंख्या मानिन्छ । यस मापदण्ड अनुसार डोटी जिल्लाका १० वर्ष वा सोभन्दा माथिका आर्थिक रूपले सक्रिय १,०९,८१२ जना व्यक्तिहरू मध्ये ७४,४९३ जना (६७.८४%) अक्सर आर्थिक रूपले सक्रिय र ३५,३१९ जना (३२.१६%) अक्सर आर्थिक रूपले निष्क्रिय देखिन्छन् ।

अक्सर आर्थिक रूपले सक्रिय जनसंख्यालाई पनि अक्सर रोजगार र अक्सर बेरोजगार गरी दुई समूहमा विभाजन गर्न सकिन्छ । सन्दर्भ अवधिमा काम गरेको समय काम नगरेको समयभन्दा बढी भएमा अक्सर रोजगार र काम गरेको समय काम नगरेको समय भन्दा कम भएमा अक्सर बेरोजगार मानिन्छ । यसरी हेर्दा डोटी जिल्लाका १० वर्ष वा सोभन्दा माथिका अक्सर आर्थिक रूपले सक्रिय ७४,४९३ जना मध्ये ६८,०३० जना (९१.३२%) अक्सर रोजगार र ६,४६३ जना (८.६८%) अक्सर बेरोजगार देखिन्छन् ।

(घ) १० वर्ष वा सो भन्दा माथिको जनसंख्यामा आर्थिक काममा संलग्न महिना तथा काम खोजिरहेको अवस्था सम्बन्धी विवरण

| जिल्ला तथा स्थानीय तह | १० वर्ष वा सो भन्दा माथिको जम्मा जनसंख्या | काम गरेको तथा खोजिरहेको अवस्था | | | | | | | | | | | | |
|-----------------------|---|--------------------------------|---------------------------|---------------------------|-------------|---------------|----------------------------|---------------------------|-------------|---------------|---------------------------|---------------------------|-------------|---------------|
| | | ६ महिना वा सो भन्दा बढी | ३-५ महिना काम गरेको | | | | ३ महिना भन्दा कम काम गरेको | | | | काम नगरेको | | | |
| | | | काम खोजिरहेको (पूर्ण समय) | काम खोजिरहेको (आंशिक समय) | काम नखोजेको | उल्लेख नगरेको | काम खोजिरहेको (पूर्ण समय) | काम खोजिरहेको (आंशिक समय) | काम नखोजेको | उल्लेख नगरेको | काम खोजिरहेको (पूर्ण समय) | काम खोजिरहेको (आंशिक समय) | काम नखोजेको | उल्लेख नगरेको |
| डोटी | १५७९९३ | ६१७४७ | ३३२८ | ६२८३ | १४८०४ | ६१ | १७९९ | ३७६४ | १४३५९ | ५० | १३३६ | २३९२ | ४८०४० | ३० |
| पूर्वीचौकी गा.पा. | १६०३१ | ७१०१ | ४१३ | ६१५ | १६८६ | १ | ५२ | २२९ | १६२६ | ० | ७२ | १६५ | ४०७० | १ |
| सायल गा.पा. | १५०४७ | ४८५१ | ४७६ | १२६६ | १३१६ | ६ | ९६ | ७२४ | १२९२ | १ | ११७ | ३३३ | ४५५७ | १२ |
| आदर्श गा.पा. | १८१३० | ६९३७ | ६५९ | ४८२ | १२४९ | ६ | १६० | ४४८ | १३४४ | ११ | ११२ | २४० | ६४८० | २ |
| शिखर न.पा. | २३९६६ | ८७३९ | ४१७ | १०१९ | २७९६ | ६ | १७५ | ६८२ | २५३८ | २ | २९४ | ३७९ | ६९१५ | ४ |
| दि.सि.न.पा. | २६२४२ | ९८२७ | ५५९ | १०७३ | २००३ | ३१ | ४६४ | ६७४ | २६३९ | २० | २२९ | ५६२ | ८१६० | १ |
| के.आई.सिं गा.पा. | १५८७७ | ५७५० | ६७ | ७८८ | १६३२ | ४ | ३५ | ४३७ | ११७९ | २ | ४६ | १४७ | ५७८५ | ५ |
| बो.फु.गा.पा. | ११८०९ | ५४३६ | २२५ | ४०० | १०५० | २ | २४३ | २७९ | ७९५ | १ | ८९ | ९९ | ३१८९ | १ |
| बडीकेदार गा.पा. | ११८९५ | ४६१९ | २४३ | ३८६ | १९०८ | ४ | ७९ | ११९ | १३४१ | १ | ९० | ८६ | ३०१९ | ० |
| जोरायल गा.पा. | १६०२४ | ६४११ | २६७ | २५३ | ११०२ | १ | ४९५ | १७१ | १५१८ | १२ | २८५ | ३७९ | ५१२६ | ४ |
| संस्थागत | २९७२ | २०७६ | २ | १ | ६२ | ० | ० | १ | ८७ | ० | २ | २ | ७३९ | ० |

स्रोत: राष्ट्रिय जनगणना, २०७८

(ड) पेशा तथा उमेरसमूह अनुसार आर्थिक काममा संलग्न १० वर्ष वा सो भन्दा माथिको जनसंख्या

| पेशा वर्गीकरण | आर्थिक काममा संलग्न जनसंख्या | उमेर समूह (वर्ष) | | | | | | | | | | |
|---|------------------------------|------------------|-------|-------|-------|-------|-------|-------|-------|-------|-------|-------|
| | | १०-१४ | १५-१९ | २०-२४ | २५-२९ | ३०-३४ | ३५-३९ | ४०-४४ | ४५-४९ | ५०-५४ | ५५-५९ | ६०+ |
| डोटी | १०६१९५ | ८४४३ | ९७१७ | १४०१४ | १२४६९ | ११२४९ | १०२९७ | ९३५१ | ७६२४ | ७३५८ | ५३१० | १०३६३ |
| सशस्त्र सैनिकहरू | ११७४ | ० | ० | २४५ | २५४ | २४५ | ३५४ | ४८ | २३ | ४ | १ | ० |
| व्यवस्थापकहरू | २३०८ | ० | ३४ | १७६ | ३३३ | ४०२ | २९८ | ३१४ | २४७ | २४९ | १०९ | १४६ |
| पेशाविद्हरू | ३११९ | ० | २५ | २७८ | ६०५ | ७६४ | ५२२ | ३७१ | २३० | १८१ | ८३ | ६० |
| प्राविधिक तथा सहायक पेशाविद्हरू | १०१४ | १ | २६ | १६८ | २५० | १८१ | ११६ | १०३ | ७५ | ३६ | ३४ | २४ |
| कार्यालय सहायकहरू | ६७८ | १ | २८ | ७८ | १३२ | १११ | ७५ | ७६ | ६५ | ४४ | ३६ | ३२ |
| वस्तु तथा सेवाको विक्री गर्ने कामदारहरू | ३३३८ | ६ | १७७ | ७३० | ५६९ | ५०४ | ४०७ | २७६ | १९२ | १८३ | ११४ | १८० |
| कृषि, वन र माछापालन कार्यका दक्ष कामदारहरू | ७८८९२ | ४३२३ | ६५६१ | १०५७४ | ९२७२ | ८२५० | ७८३१ | ७४९५ | ६२५३ | ६०४६ | ४४४० | ७८४७ |
| शिल्पकार तथा कारीगर र यस सम्बन्धी व्यापार गर्ने कामदारहरू | १५८९ | २ | ५४ | २०० | २२९ | १९२ | १६८ | १९० | १५९ | १४१ | ९१ | १६३ |
| यन्त्र तथा मेसिन अपरेटर र जडान गर्ने कामदारहरू | ७०४ | १ | ३१ | १४७ | १५१ | १०२ | ९० | ८९ | ३८ | ३३ | १५ | ७ |
| सामान्य वा प्राथमिक पेशाका कामदारहरू | १३३५१ | ४१०५ | २७८० | १४१६ | ६७२ | ४९७ | ४३४ | ३८४ | ३३९ | ४३६ | ३८६ | १९०२ |
| पेशा नखुलेको | २८ | ४ | १ | २ | २ | १ | २ | ५ | ३ | ५ | १ | २ |

स्रोत: राष्ट्रिय जनगणना, २०७८

गणना भएको १२ महिना अगाडीको समयमा कुनै न कुनै आर्थिक काम गरेका १० वर्ष वा सो भन्दा माथिको डोटी जिल्लाको जनसंख्या १०,६१९५ जना मध्ये सबैभन्दा बढी कृषि, वन र माछापालन कार्यका दक्ष कामदारहरूका रूपमा ७८,८९२ जना रहेको देखिन्छ र यो पेशामा पनि सबैभन्दा बढी १०,५७४ जना २० देखि २४ वर्षको उमेर समूहको बाहुल्यता देखिन्छ ।

(च) औद्योगिक वर्गीकरणका आधारमा आर्थिक काममा संलग्न १० वर्ष वा सो भन्दा माथिको जनसंख्याको विवरण

| औद्योगिक वर्गीकरण (आर्थिक कामको क्षेत्र) | आर्थिक काममा संलग्न जनसंख्या | पूर्वीचौकी गा.पा. | सायल गा.पा. | आदर्श गा.पा. | शिखर न.पा. | दि. सिलगढी न.पा. | के.आई.सिंह गा.पा. | बोगटान फु. गा.पा. | बडीकिदार गा.पा. | जोरायल गा.पा. | संस्थागत |
|--|------------------------------|-------------------|-------------|--------------|------------|------------------|-------------------|-------------------|-----------------|---------------|----------|
| डोटी | १०६१९५ | ११७२३ | १००२८ | ११२९६ | १६३७४ | १७२९० | ९८९४ | ८४३१ | ८७०० | १०२३० | २२२९ |
| कृषि, वन तथा मत्स्य | ८२७५५ | १०१६७ | ८४७१ | ९२५२ | १३५३७ | ११४४२ | ८०२० | ७२४५ | ७२६४ | ७२८४ | ७३ |

| औद्योगिक वर्गीकरण (आर्थिक कामको क्षेत्र) | आर्थिक काममा संलग्न जनसंख्या | पुर्वीचौकी गा.पा. | सायल गा.पा. | आदर्श गा.पा. | शिखर न.पा. | दि. सिलगढी न.पा. | के.आई.सिंह गा.पा. | बोगटान फु. गा.पा. | बडिकिदार गा.पा. | जोरायल गा.पा. | संस्थागत |
|---|---------------------------------|-------------------|-------------|--------------|------------|------------------|----------------------|-------------------|-----------------|---------------|----------|
| खानी तथा उत्खनन् | ५४ | १ | ६ | ५ | १९ | ९ | १ | २ | १ | ९ | १ |
| औद्योगिक उत्पादन | १०८३ | ६३ | ८७ | ७९ | १४५ | ३५३ | ६३ | ६१ | १०४ | १२७ | १ |
| विद्युत, ग्याँस, वाष्प तथा वातानुकूलित आपूर्ति सेवा | ११२ | ४ | ६ | १० | ५ | ४७ | १० | ४ | ११ | १५ | ० |
| पानी आपूर्ति, ढल, फोहोर व्यवस्थापन तथा पुनः उत्पादनका क्रियापलापहरू | ९२ | ६ | ४ | ४ | ११ | ४४ | ९ | ४ | ३ | ७ | ० |
| निर्माण | ३१०९ | २०४ | २५६ | २८७ | ३६२ | ७८३ | ३०२ | १४९ | १७९ | ५६० | २७ |
| थोक तथा खुद्रा व्यापार; गाडी तथा मोटरसाइकल मर्मत सेवा | ७६३७ | ६१० | ६२१ | ८७२ | १०७२ | १७३५ | ७८२ | ४५६ | ४६७ | ९५५ | ६७ |
| यातायात तथा भण्डारण | ५५५ | २५ | २१ | २५ | ९७ | १८६ | २१ | १० | १९ | १५० | १ |
| आवास तथा भोजन सेवा | ७६९ | ४२ | १८ | ६ | ३९ | २९४ | ३६ | २५ | ९० | २१८ | १ |
| सूचना तथा सञ्चार | १०६ | ६ | ० | ४ | ५ | ६६ | २ | ९ | १० | ४ | ० |
| वित्तीय तथा विमा क्षेत्र | ३०६ | १९ | १५ | ११ | ४४ | १३५ | १८ | ५ | ११ | ४८ | ० |
| घरजग्गा कारोबार | १६ | ३ | १ | ० | २ | ७ | ० | ० | ० | ३ | ० |
| पेशागत वैज्ञानिक तथा प्राविधिक क्रियाकलापहरू | २३९ | १३ | १० | १० | १४ | १४२ | १५ | ७ | १२ | १५ | १ |
| प्रशासनिक तथा सहयोगी सेवाका क्रियाकलापहरू | ७५ | २ | ३ | ३ | ७ | ४८ | १ | ४ | १ | ५ | १ |
| सार्वजनिक प्रशासन तथा सुरक्षा | ३०६६ | ६५ | ५१ | ९३ | १४४ | ४९९ | ७४ | ५८ | ४८ | ९३ | १९४१ |
| शिक्षा | २९११ | २५७ | १७० | २८८ | ४६२ | ५४३ | २५७ | १९९ | २८५ | ३६२ | ८८ |
| मानव स्वास्थ्य तथा सामाजिक कार्य | ८०५ | ७० | ५७ | ८७ | ८३ | २६२ | ५२ | ६२ | ४२ | ८३ | ७ |
| कला, मनोरन्जन तथा मनोविनोद | ३५ | ५ | १ | ५ | २ | ८ | ३ | ० | ३ | ८ | ० |
| अन्य सेवा प्रदान गर्ने क्रियाकलापहरू | २०५४ | १४५ | २०८ | २४५ | २८२ | ४३२ | २२१ | ११५ | १२१ | २६६ | १९ |
| रोजगारदाताका रूपमा घरायसी क्रियापलापहरू | ३२१ | १० | १३ | ५ | ३० | २१९ | ६ | ४ | २५ | ८ | १ |
| बाह्य संघसंस्था एवं यसका अंगहरूका क्रियाकलापहरू | ६९ | ५ | २ | ४ | १० | ३२ | १ | ९ | ४ | २ | ० |
| नखुलेको | २६ | १ | ७ | १ | २ | ४ | ० | ३ | ० | ८ | ० |

स्रोत: राष्ट्रिय जनगणना, २०७८

(छ) औद्योगिक वर्गीकरण तथा उमेर समूह अनुसार आर्थिक काममा संलग्न १० वर्ष वा सोभन्दा माथिको जनसंख्या

| औद्योगिक वर्गीकरण | आर्थिक काममा संलग्न जनसंख्या | उमेर समूह (वर्ष) | | | | | | | | | | |
|---|------------------------------|------------------|-------|-------|-------|-------|-------|-------|-------|-------|-------|-------|
| | | १०-१४ | १५-१९ | २०-२४ | २५-२९ | ३०-३४ | ३५-३९ | ४०-४४ | ४५-४९ | ५०-५४ | ५५-५९ | ६०+ |
| डोटी | १०६१९५ | ८४४३ | ९७१७ | १४०१४ | १२४६९ | ११२४९ | १०२९७ | ९३५१ | ७६२४ | ७३५८ | ५३१० | १०३६३ |
| कृषि, बन तथा मत्स्य | ८२७५५ | ५४८० | ७३५८ | १०९८३ | ९४८९ | ८४१४ | ७९५५ | ७६२७ | ६३५० | ६१६४ | ४५४८ | ८३८७ |
| खानी तथा उत्खनन् | ५४ | ० | ५ | ७ | ५ | ४ | ५ | ८ | ८ | ५ | ३ | ४ |
| औद्योगिक उत्पादन | १०८३ | २ | ४५ | १५१ | १६४ | १३६ | १०८ | १०९ | ९६ | १०० | ६७ | १०५ |
| विद्युत, ग्याँस, वाष्प तथा वातानुकूलित आपूर्ति सेवा | ११२ | ० | ४ | ११ | १९ | २२ | १३ | १७ | १० | ७ | ५ | ४ |
| पानी आपूर्ति, ढल, फोहोर व्यवस्थापन सम्बन्धी | ९२ | ० | ४ | ४ | १३ | ११ | १४ | १० | ७ | ७ | १२ | १० |
| निर्माण | ३१०९ | ५८० | ४८५ | ३२४ | २४७ | २१५ | २०८ | २१७ | १७६ | १७१ | १२८ | ३५८ |
| थोक तथा खुद्रा व्यापार; गाडी तथा मो.सा. मर्मत | ७६३७ | १७९५ | १२०३ | ७९६ | ६२९ | ५४४ | ४३७ | ४०५ | २९७ | ३४२ | २३८ | ९५१ |
| यातायात तथा भण्डारण | ५५५ | ० | २१ | १२६ | १३५ | ८३ | ७९ | ५६ | २६ | १५ | ७ | ७ |
| आवास तथा भोजन सेवा | ७६९ | ७ | २६ | १०८ | १२५ | १२५ | १०७ | ८६ | ६३ | ४७ | ३५ | ४० |
| सूचना तथा सञ्चार | १०६ | ० | २ | १३ | १९ | २३ | १३ | १५ | १० | ५ | ३ | ३ |
| वित्तीय तथा बिमा क्षेत्र | ३०६ | ० | १ | ४१ | ९७ | ७९ | ३६ | १७ | १५ | १४ | ५ | १ |
| घरजग्गा कारोबार | १६ | ० | १ | ३ | २ | ३ | ० | २ | १ | २ | १ | १ |
| पेशागत, वैज्ञानिक तथा प्राविधिक क्रियाकलापहरू | २३९ | ० | २ | २८ | ५३ | ५७ | २१ | २६ | २२ | १६ | ८ | ६ |
| प्रशासनिक तथा सहयोगी सेवाका क्रियाकलापहरू | ७५ | ० | १ | ९ | १६ | १७ | ६ | ९ | ३ | ६ | ५ | ३ |
| सार्वजनिक प्रशासन र रक्षा | ३०६६ | ० | १११ | ७६९ | ५६४ | ५२४ | ५७१ | १८८ | १४९ | ११३ | ४९ | २८ |
| शिक्षा | २९११ | ० | १६ | १८८ | ४८४ | ७२० | ५२२ | ३९६ | २४७ | १९३ | ९६ | ४९ |
| स्वास्थ्य तथा सामाजिक कार्य | ८०५ | ० | ८ | १५५ | २२१ | ११७ | ९८ | ६५ | ६४ | ४७ | २१ | ९ |
| कला, मनोरन्जन तथा मनोविनोद | ३५ | ० | ० | ६ | ४ | ७ | ४ | २ | ३ | ० | १ | ८ |
| अन्य सेवा प्रदान गर्ने कार्यहरू | २०५४ | ५५७ | ३८० | २२८ | १३१ | ९८ | ६८ | ६७ | ५२ | ७७ | ५९ | ३३७ |
| रोजगारदाताका रूपमा घरायसी क्रियापलापहरू | ३२१ | २० | ४३ | ५१ | ३३ | २९ | १७ | १८ | २० | २२ | १७ | ५१ |
| बाह्य संघसंस्था एवं यसका अंगहरूका क्रियाकलापहरू | ६९ | ० | ० | ९ | १५ | १८ | १४ | ७ | २ | २ | १ | १ |
| क्रियाकलाप नखुलेको | २६ | २ | १ | ४ | ४ | ३ | १ | ४ | ३ | ३ | १ | ० |

स्रोत: राष्ट्रिय जनगणना, २०७८

(ज) मुख्य औद्योगिक क्षेत्र तथा पेशा अनुसार आर्थिक काममा संलग्न १० वर्ष वा सो भन्दा माथिको जनसंख्या

| औद्योगिक वर्गीकरण | आर्थिक काममा संलग्न जनसंख्या | पेशा वर्गीकरण | | | | | | | | | | |
|---|------------------------------|------------------|------------|-------------|---------------------------------|-------------------|---------------------------------------|--|--|---|--------------------------------------|--------------|
| | | सशस्त्र सैनिकहरू | व्यवस्थापक | पेशाविद्हरू | प्राविधिक तथा सहायक पेशाविद्हरू | कार्यालय सहायकहरू | वस्तु तथा सेवा विक्री गर्ने कामदारहरू | कृषि, वन तथा माछापालन कार्यका दक्ष कामदारहरू | शिल्पकार तथा कारिगर र यस सम्बन्धी कार्य गर्नेहरू | यन्त्र तथा मेसिन अपरेटर र जडान गर्नेहरू | सामान्य वा प्राथमिक पेशाका कामदारहरू | पेशा नखुलेको |
| डोटी | १०६१९५ | ११७४ | २३०८ | ३११९ | १०१४ | ६७८ | ३३३८ | ७८८९२ | १५८९ | ७०४ | १३३५१ | २८ |
| कृषि, वन तथा मत्स्य | ८२७५५ | ० | १८४ | २२ | ४५ | ३९ | ४३ | ७८८५९ | ० | ३९ | ३५१७ | ७ |
| खानी तथा उत्खनन् | ५४ | ० | ६ | ११ | १ | ४ | ३ | ० | ० | ० | २८ | १ |
| औद्योगिक उत्पादन | १०८३ | ० | ९९ | १२ | २२ | १० | ३१ | ० | ८०८ | ५८ | ४२ | १ |
| विद्युत, ग्याँस, वाष्प तथा वातानुकूलित आपूर्ति सेवा | ११२ | ० | ७ | ४ | १५ | १९ | ४ | ० | २ | ५४ | ७ | ० |
| पानी आपूर्ति, ढल, फोहोर व्यवस्थापन सम्बन्धी | ९२ | ० | १४ | १० | १५ | ९ | २० | ० | १० | २ | १२ | ० |
| निर्माण | ३१०९ | ० | १५५ | ५४ | ४१ | ९ | ४ | ० | ४९७ | १५ | २३३१ | ३ |
| थोक तथा खुद्रा व्यापार; गाडी तथा मो.सा. मर्मत | ७६३७ | ० | ७६८ | ८ | १२ | १० | १८६४ | ० | १५४ | ६ | ४८१२ | ३ |
| यातायात तथा भण्डारण | ५५५ | ० | १२ | १ | २ | १६ | ५ | ० | ७ | ४७४ | ३८ | ० |
| आवास तथा भोजन सेवा | ७६९ | ० | ४०५ | ४ | २३ | ९० | १८० | ० | १३ | ५ | ४७ | २ |
| सूचना तथा सञ्चार | १०६ | ० | ९ | ३० | १० | ४३ | २ | ० | ० | ७ | ३ | २ |
| वित्तीय तथा बिमा क्षेत्र | ३०६ | ० | ५३ | ३३ | २५ | १०५ | ७२ | ० | २ | २ | १४ | ० |
| घरजग्गा कारोबार | १६ | ० | १ | १ | ८ | १ | ३ | ० | १ | ० | १ | ० |
| पेशागत वैज्ञानिक तथा प्राविधिक क्रियाकलापहरू | २३९ | ० | २६ | ९२ | ६८ | २४ | ४ | ० | २ | ४ | १९ | ० |
| प्रशासनिक तथा सहयोगी सेवाका कार्य | ७५ | ० | ३ | ९ | ११ | ४० | ९ | ० | १ | १ | १ | ० |
| सार्वजनिक प्रशासन तथा सुरक्षा | ३०६६ | ११६८ | २७५ | ९१ | ३०९ | १२४ | ९९६ | ० | ४ | २४ | ७४ | १ |
| शिक्षा | २९११ | २ | १८१ | २४१४ | ७० | ५५ | १७ | ० | ६ | २ | १६३ | १ |
| मानव स्वास्थ्य तथा सामाजिक कार्य | ८०५ | ४ | ३६ | २६४ | ३०३ | ५३ | २२ | ० | ८ | २ | ११२ | १ |
| कला, मनोरञ्जन तथा मनोविनोद | ३५ | ० | ३ | ९ | ७ | २ | ३ | ० | १० | १ | ० | ० |
| अन्य सेवा प्रदान गर्ने क्रियाकलापहरू | २०५४ | ० | ५८ | ४२ | १३ | १४ | ५५ | ३ | ५४ | ४ | १८११ | ० |
| रोजगारदाताका रूपमा घरायसी क्रियापलापहरू | ३२१ | ० | ० | ० | ० | ० | ० | ० | ५ | १ | ३१४ | १ |

| औद्योगिक वर्गीकरण | आर्थिक काममा संलग्न जनसंख्या | पेशा वर्गीकरण | | | | | | | | | | |
|---|------------------------------|------------------|------------|-------------|---------------------------------|-------------------|---------------------------------------|--|--|---|--------------------------------------|--------------|
| | | सशस्त्र सैनिकहरू | व्यवस्थापक | पेशाविद्हरू | प्राविधिक तथा सहायक पेशाविद्हरू | कार्यालय सहायकहरू | वस्तु तथा सेवा विक्री गर्ने कामदारहरू | कृषि, वन तथा माछापालन कार्यका दक्ष कामदारहरू | शिल्पकार तथा कारिगर र यस सम्बन्धी कार्य गर्नेहरू | यन्त्र तथा मेसिन अपरेटर र जडान गर्नेहरू | सामान्य वा प्राथमिक पेशाका कामदारहरू | पेशा नखुलेको |
| बाह्य संघसंस्था एवं यसका अंगहरूका क्रियाकलापहरू | ६९ | ० | ९ | ७ | १४ | ११ | १ | २४ | ० | ० | ३ | ० |
| क्रियाकलाप नखुलेको | २६ | ० | ४ | १ | ० | ० | ० | ६ | ५ | ३ | २ | ५ |

स्रोत: राष्ट्रिय जनगणना, २०७८

(झ) रोजगारीको अवस्था र उमेर समूह अनुसार आर्थिक काममा संलग्न १० वर्ष वा सोभन्दा बढी उमेरको जनसंख्या

| रोजगारीको अवस्था | आर्थिक काममा संलग्न जनसंख्या | उमेर समूह (वर्ष) | | | | | | | | | | |
|-----------------------|------------------------------|------------------|-------|-------|-------|-------|-------|-------|-------|-------|-------|-------|
| | | १०-१४ | १५-१९ | २०-२४ | २५-२९ | ३०-३४ | ३५-३९ | ४०-४४ | ४५-४९ | ५०-५४ | ५५-५९ | ६०+ |
| डोटी | १०६१९५ | ८४४३ | ९७१७ | १४०१४ | १२४६९ | ११२४९ | १०२९७ | ९३५१ | ७६२४ | ७३५८ | ५३१० | १०३६३ |
| अरुको काम गर्ने | १३३४३ | ६२४ | ८६३ | २०२८ | २१२१ | २०३५ | १७४४ | ११७४ | ८५५ | ७५४ | ४९३ | ६५२ |
| रोजगारदाता | ९१७ | ० | १५ | १०० | १४५ | १६२ | ११४ | १२२ | ७१ | ८३ | ३५ | ७० |
| आफ्नै काम गर्ने | ७५९८५ | २९७८ | ४७६१ | ९८४७ | ९४२९ | ८५३३ | ८०२२ | ७६६८ | ६३६६ | ६१०० | ४३९७ | ७८८४ |
| परिवारमा सघाउने मात्र | १५९३८ | ४८३९ | ४०७८ | २०३८ | ७७३ | ५१५ | ४१५ | ३८७ | ३३२ | ४२० | ३८५ | १७५६ |
| उल्लेख नभएको | १२ | २ | ० | १ | १ | ४ | २ | ० | ० | १ | ० | १ |

स्रोत: राष्ट्रिय जनगणना, २०७८

(ञ) पेशा वर्गीकरण र रोजगारीको अवस्था अनुसार आर्थिक काममा संलग्न जनसंख्या

| पेशा वर्गीकरण | आर्थिक काममा संलग्न जनसंख्या | रोजगारीको अवस्था (१० वर्ष वा सोभन्दा माथि) | | | | |
|---------------------------------|------------------------------|--|------------|-----------------|-----------------------|--------------|
| | | अरुको काम गर्ने | रोजगारदाता | आफ्नै काम गर्ने | परिवारमा सघाउने मात्र | उल्लेख नभएको |
| डोटी | १०६१९५ | १३३४३ | ९१७ | ७५९८५ | १५९३८ | १२ |
| सशस्त्र सैनिकहरू | ११७४ | ११७४ | ० | ० | ० | ० |
| व्यवस्थापक | २३०८ | ७८८ | ३६४ | ११५४ | ० | २ |
| पेशाविद्हरू | ३११९ | २८०८ | १९९ | १०५ | ५ | २ |
| प्राविधिक तथा सहायक पेशाविद्हरू | १०१४ | ९१९ | २० | ७२ | २ | १ |
| कार्यालय सहायकहरू | ६७८ | ५२६ | २६ | ८३ | ४३ | ० |

| पेशा वर्गीकरण | आर्थिक काममा संलग्न जनसंख्या | रोजगारीको अवस्था (१० वर्ष वा सोभन्दा माथि) | | | | |
|--|------------------------------|--|------------|-----------------|-----------------------|--------------|
| | | अरुको काम गर्ने | रोजगारदाता | आफ्नै काम गर्ने | परिवारमा सघाउने मात्र | उल्लेख नभएको |
| वस्तु तथा सेवा विक्री गर्ने कामदारहरु | ३३३८ | १३९८ | ५३ | १५८१ | ३०६ | ० |
| कृषि, वन तथा माछापालन कार्यका दक्ष कामदारहरु | ७८८९२ | ३७४ | १८१ | ६८८२६ | ९५०९ | २ |
| शिल्पकार तथा कारिगर र यस सम्बन्धी कार्य गर्नेहरु | १५८९ | ७९७ | २८ | ७३९ | २५ | ० |
| यन्त्र तथा मेसिन अपरेटर र जडान गर्नेहरु | ७०४ | ५६० | ११ | १३१ | २ | ० |
| सामान्य वा प्राथमिक पेशाका कामदारहरु | १३३५१ | ३९८२ | ३३ | ३२८८ | ६०४६ | २ |
| पेशा नखुलेको | २८ | १७ | २ | ६ | ० | ३ |

स्रोत: राष्ट्रिय जनगणना, २०७८

(ट) संस्थागत क्षेत्र अनुसार आर्थिक काममा संलग्न १० वर्ष वा सो भन्दा बढी उमेरको जनसंख्या

| डोटी तथा स्थानीय तह | आर्थिक काममा संलग्न जनसंख्या | आर्थिक कामको संस्थागत क्षेत्र | | | | | उल्लेख नभएको |
|-----------------------|------------------------------|-------------------------------|----------------|-------------------|---------------------|----------------|--------------|
| | | सरकारी | वित्तीय संस्था | गैरवित्तीय संस्था | नाफा नकमाउने संस्था | घरायसी क्षेत्र | |
| डोटी | १०६१९५ | ५८७८ | ३०६ | १६६४२ | २४६ | ८३१०५ | १८ |
| पुर्वीचौकी गा.पा. | ११७२३ | ३१४ | १९ | १२८८ | ११ | १००९१ | ० |
| सायल गा.पा. | १००२८ | २१५ | १५ | १४०६ | २० | ८३७० | २ |
| आदर्श गा.पा. | ११२९६ | ३८९ | ११ | १७०४ | २३ | ९१६७ | २ |
| शिखर न.पा. | १६३७४ | ५८४ | ४४ | २१३८ | १७ | १३५९० | १ |
| दिपायल सिलगढी न.पा. | १७२९० | १०७० | १३५ | ४०८९ | १११ | ११८८० | ५ |
| के.आई.सिं गा.पा. | ९८९४ | २६९ | १८ | १६१६ | १० | ७९७७ | ४ |
| बोगटान फुड्सिल गा.पा. | ८४३१ | २७६ | ५ | ८६९ | १६ | ७२६४ | १ |
| बडीकेदार गा.पा. | ८७०० | २९३ | ११ | ११३८ | ९ | ७२४८ | १ |
| जोरायल गा.पा. | १०२३० | ४३८ | ४८ | २२२८ | २९ | ७४८५ | २ |
| संस्थागत | २२२९ | २०३० | ० | १६६ | ० | ३३ | ० |

स्रोत: राष्ट्रिय जनगणना, २०७८

(ठ) पेशा तथा संस्थागत क्षेत्र अनुसार आर्थिक काममा सक्रिय १० वर्ष वा सो भन्दा बढी उमेरको जनसंख्या

| पेशा वर्गीकरण | आर्थिक काममा सक्रिय जनसंख्या | आर्थिक कामको संस्थागत क्षेत्र | | | | | |
|--|------------------------------|-------------------------------|----------------|-------------------|---------------------|----------------|--------------|
| | | सरकारी | वित्तीय संस्था | नैरवित्तीय संस्था | नाफा नकमाउने संस्था | घरायसी क्षेत्र | उल्लेख नभएको |
| डोटी | १०६१९५ | ५८७८ | ३०६ | १६६४२ | २४६ | ८३१०५ | १८ |
| सशस्त्र सैनिकहरु | ११७४ | ११७४ | ० | ० | ० | ० | ० |
| व्यवस्थापकहरु | २३०८ | ४६५ | ५३ | १२४८ | ३४ | ५०६ | २ |
| पेशाविद्हरु | ३११९ | २०८४ | ३३ | ८९१ | ३० | ७६ | ५ |
| प्राविधिक तथा सहायक पेशाविद्हरु | १०१४ | ५९७ | २५ | ३२४ | २४ | ४३ | १ |
| कार्यालय सहायकहरु | ६७८ | २१४ | १०५ | २९३ | २० | ४६ | ० |
| वस्तु तथा सेवाको विक्री गर्ने कामदारहरु | ३३३८ | १०१७ | ७२ | १३६३ | १६ | ८६९ | १ |
| कृषि, वन र माछापालन कार्यका दक्ष कामदारहरु | ७८८९२ | १८ | ० | ८८३ | १२ | ७७९७६ | ३ |
| शिल्पकार, कारीगर र यस सम्बन्धी व्यापार गर्ने कामदारहरु | १५८९ | ११ | २ | ७४० | ४३ | ७९३ | ० |
| यन्त्र तथा मेसिन अपरेटर र जडान गर्ने कामदारहरु | ७०४ | ३० | २ | ५६० | २८ | ८४ | ० |
| सामान्य वा प्राथमिक पेशाका कामदारहरु | १३३५१ | २६४ | १४ | १०३३० | ३९ | २७०१ | ३ |
| पेशा नखुलेको | २८ | ४ | ० | १० | ० | ११ | ३ |

स्रोत: राष्ट्रिय जनगणना, २०७८

(ड) औद्योगिक वर्गीकरण र संस्थागत क्षेत्र अनुसार आर्थिक काममा संलग्न १० वर्ष वा सो भन्दा बढी उमेरको जनसंख्या

| औद्योगिक वर्गीकरण | आर्थिक काममा संलग्न जनसंख्या | आर्थिक कामको संस्थागत क्षेत्र | | | | | |
|---|------------------------------|-------------------------------|----------------|-------------------|---------------------|----------------|--------------|
| | | सरकारी | वित्तीय संस्था | नैरवित्तीय संस्था | नाफा नकमाउने संस्था | घरायसी क्षेत्र | उल्लेख नभएको |
| डोटी | १०६१९५ | ५८७८ | ३०६ | १६६४२ | २४६ | ८३१०५ | १८ |
| कृषि, वन तथा मत्स्य | ८२७५५ | ९३ | ० | ३९६३ | १५ | ७८६८२ | २ |
| खानी तथा उत्खनन् | ५४ | ० | ० | ३२ | १ | २१ | ० |
| औद्योगिक उत्पादन | १०८३ | ० | ० | ५२३ | १७ | ५४२ | १ |
| विद्युत, ग्याँस, वाष्प तथा वातानुकूलित आपूर्ति सेवा | ११२ | ० | ० | १०२ | ३ | ७ | ० |

| औद्योगिक वर्गीकरण | आर्थिक काममा संलग्न जनसंख्या | आर्थिक कामको संस्थागत क्षेत्र | | | | | |
|---|------------------------------|-------------------------------|----------------|-------------------|---------------------|----------------|--------------|
| | | सरकारी | वित्तीय संस्था | नैरवित्तीय संस्था | नाफा नकमाउने संस्था | घरायसी क्षेत्र | उल्लेख नभएको |
| पानी आपूर्ति, ढल, फोहोर व्यवस्थापन तथा पुनः उत्पादनका क्रियापलापहरू | ९२ | ० | ० | ८१ | २ | ९ | ० |
| निर्माण | ३१०९ | ० | ० | २४६२ | ६३ | ५८३ | १ |
| थोक तथा खुद्रा व्यापार; गाडी तथा मो.सा. मर्मत सेवा | ७६३७ | ० | ० | ६५०८ | १४ | १११४ | १ |
| यातायात तथा भण्डारण | ५५५ | ० | ० | ४५२ | २५ | ७८ | ० |
| आवास तथा भोजन सेवा | ७६९ | ० | ० | ६४२ | ११ | ११३ | ३ |
| सूचना तथा सञ्चार | १०६ | ० | ० | १०६ | ० | ० | ० |
| वित्तीय तथा बिमा सम्बन्धि क्रियाकलापहरू | ३०६ | ० | ३०६ | ० | ० | ० | ० |
| घरजग्गा कारोबार | १६ | ० | ० | १४ | १ | १ | ० |
| पेशागत वैज्ञानिक तथा प्राविधिक क्रियाकलापहरू | २३९ | ० | ० | २२१ | ० | १७ | १ |
| प्रशासनिक तथा सहयोगी सेवाका क्रियाकलापहरू | ७५ | ० | ० | ६७ | १ | ७ | ० |
| सार्वजनिक प्रशासन तथा सुरक्षा | ३०६६ | ३०६६ | ० | ० | ० | ० | ० |
| शिक्षा | २९११ | २१५७ | ० | ७२१ | २ | २८ | ३ |
| मानव स्वास्थ्य तथा सामाजिक कार्य | ८०५ | ५२२ | ० | २५३ | १७ | १३ | ० |
| कला, मनोरन्जन तथा मनोविनोद | ३५ | ८ | ० | १९ | ० | ८ | ० |
| अन्य सेवा प्रदान गर्ने क्रियाकलापहरू | २०५४ | २६ | ० | ४३४ | ४२ | १५५२ | ० |
| रोजगारदाताका रूपमा घरायसी क्रियापलापहरू | ३२१ | १ | ० | २० | ४ | २९५ | १ |
| बाह्य संघसंस्था एवं यसका अंगहरूका क्रियाकलापहरू | ६९ | ४ | ० | १४ | २८ | २३ | ० |
| क्रियाकलाप नखुलेको | २६ | १ | ० | ८ | ० | १२ | ५ |

स्रोत: राष्ट्रिय जनगणना, २०७८

(ढ) ढ महिनाभन्दा कम आर्थिक काम गरेका वा कुनै पनि आर्थिक काम नगरेका १० वर्ष वा सोभन्दा बढी उमेरको जनसंख्यामा गणना दिन अगाडिको १२ महिनामा आर्थिक काम नगर्नुको मुख्य कारण सम्बन्धी विवरण

| स्थानीय तह | जम्मा | आर्थिक काम नगर्नुको मुख्य कारण | | | | | | | | |
|----------------------|-------|--------------------------------|---------|------------------|--------------|---------------|---------------|---------------------------|-------|---------------|
| | | विधार्थी | घरधन्दा | पारिवारिक हेरचाह | बृद्ध अवस्था | अशक्त/ बिरामी | पेन्सन/आयस्ता | सामाजिक कार्य / स्वयंसेवा | अन्य | उल्लेख नगरेको |
| डोटी | ९६२४६ | ४२५४९ | २१८४९ | ५३४३ | ८१४३ | १५९५ | ५३० | १६२ | १५८०० | २७५ |
| पुर्वीचौकी गा.पा. | ८९३० | ४६८० | १३२९ | ५६० | ८४२ | १५३ | ५१ | १८ | १२८७ | १० |
| सायल गा.पा. | १०१९६ | ४०१५ | ३२२० | ६०२ | ७२२ | १०० | १६ | १६ | १४६५ | ४० |
| आदर्श गा.पा. | १११९३ | ५३६० | १८६९ | ६१३ | १०८९ | १९४ | २९ | ११ | २०१० | १८ |
| शिखर न.पा. | १५२२७ | ६४०४ | ३४०४ | ८११ | १६०४ | २८२ | ९३ | २३ | २५८१ | २५ |
| दिपायल सिलगढी न.पा. | १६४१५ | ७०९९ | ३९४५ | ९१३ | १२५८ | २५७ | १४५ | ३२ | २६९५ | ७१ |
| के.आई.सिंह गा.पा. | १०१२७ | ४५४३ | २१२६ | ७२९ | ८८५ | १६७ | ५९ | २१ | १५५५ | ४२ |
| बोगटान फुडिसल गा.पा. | ६३७३ | ३०११ | १४४८ | ३२२ | ४७२ | १२३ | १६ | ७ | ९५३ | २१ |
| बडीकेदार गा.पा. | ७२७६ | ३०८९ | २००५ | ३३८ | ५०३ | १३१ | ८ | ८ | ११८६ | ८ |
| जोरायल गा.पा. | ९६१३ | ३६६१ | २५०० | ४५५ | ७६८ | १८४ | ११३ | २६ | १८६६ | ४० |
| संस्थागत | ८९६ | ६८७ | ३ | ० | ० | ४ | ० | ० | २०२ | ० |

स्रोत: राष्ट्रिय जनगणना, २०७८

खण्ड ६: कृषि तथा वन तथ्याङ्क

देशको कुल गार्हस्थ्य उत्पादनमा २४.१२ प्रतिशत योगदान र करिब ६२ प्रतिशत परिवार आवद्ध रहेको कृषि क्षेत्र आर्थिक समृद्धी हासिल गर्ने मूल आधार हो । साथै, झाडी तथा बुट्यान क्षेत्र समेत गरी नेपालको कुल भू-भागको ४५.३१ प्रतिशत भू-भाग ओगटेको वन क्षेत्र महत्वपूर्ण प्राकृतिक सम्पदा हो जसले वन, वनस्पति, वन्यजन्तु, जैविक विविधता र जलाधार व्यवस्थापनलाई समेत समेट्दछ । यस खण्डमा डोटी जिल्लाको कृषि तथा वन सँग सम्बन्धित केहि विवरणहरु प्रस्तुत गरिएका छन् ।

६.१ डोटी जिल्लाको कृषि सम्बन्धी विवरण

वि.सं. २०१८ सालदेखि हरेक दश-दश वर्षमा कृषिगणना गर्दै आएको राष्ट्रिय तथ्याङ्क कार्यालय (साविकको केन्द्रीय तथ्याङ्क विभाग) ले तीनै तहका सरकारहरुलाई चाहिने कृषि सम्बन्धी आधारभूत तथ्याङ्क उपलब्ध गराउने उद्देश्य सहित "कृषिगणनाको सार, कृषि योजनाको पूर्वाधार" भन्ने मूल नाराका साथ २०७९ बैशाख ६ देखि जेठ १९ गते सम्म सातौँ "राष्ट्रिय कृषिगणना २०७८" को स्थलगत तथ्याङ्क सङ्कलन कार्य सम्पन्न गरेको थियो र सोको अन्तिम नतिजा वि.सं. २०८० भाद्र २१ गते सार्वजनिक गरिएको थियो । राष्ट्रिय कृषिगणना २०७८ अनुसार डोटी जिल्ला तथा अन्तर्गतका केहि विवरणहरु देहाय बमोजिमका तालिकाहरुमा प्रस्तुत गरिएको छ ।

(क) स्थानीय तह अनुसार कृषक परिवार संख्या, क्षेत्रफल, कित्ता संख्या, औसत कित्ता संख्या तथा सिंचित क्षेत्रफल

| क्र.सं. | जिल्ला अनुसार स्थानीय तह | कृषक परिवारको जम्मा संख्या | कृषक परिवारले चलन गरेको जग्गाको जम्मा क्षेत्रफल (हेक्टर) | जम्मा कित्ता संख्या | औसत कित्ता संख्या | सिंचित क्षेत्रफल (हेक्टर) |
|---------|--------------------------|----------------------------|--|---------------------|-------------------|---------------------------|
| | डोटी | ३९५७२ | १२७९०.८ | १३९५७३ | ३.५ | ४८९०.९ |
| १ | पुर्वीचौकी गा.पा. | ४७९१ | १५८९.१ | १६२२२ | ३.४ | ७९१.६ |
| २ | सायल गा.पा. | ४०२९ | १३५९.५ | १८४९७ | ४.६ | ५७८.८ |
| ३ | आदर्श गा.पा. | ४८९६ | १५३६.९ | १७२५७ | ३.५ | ३७९.२ |
| ४ | शिखर न.पा. | ६४२२ | १९०४.५ | २३६३३ | ३.७ | ७६८.७ |
| ५ | दिपायल सिलगढी न.पा. | ५५३३ | ११३१.५ | १७०७१ | ३.१ | ३४९.६ |
| ६ | के.आई.सिंहगा.पा. | ४२४८ | ९५७.६ | १५४९४ | ३.६ | ५९४.३ |
| ७ | बोगटान फुडिसल गा.पा. | २९५० | १२८०.० | ११०२४ | ३.७ | ५७७.६ |
| ८ | बडीकेदार गा.पा. | २६८८ | १३६१.१ | ८७३१ | ३.२ | ३३१.६ |
| ९ | जोरायल गा.पा. | ४०१५ | १६७०.६ | ११६४५ | २.९ | ५१९.६ |

स्रोत: राष्ट्रिय कृषिगणना २०७८

राष्ट्रिय कृषिगणना २०७८ को नतिजा अनुसार डोटी जिल्लामा जम्मा ३९,५७२ कृषक परिवार सङ्ख्या रहेका छन्, जुन राष्ट्रिय जनगणना २०७८ अनुसार डोटी जिल्लाका जम्मा परिवार सङ्ख्या ४५,१८२ को ८७.५८% हुन आउँछ । उक्त कृषक परिवारहरुले जम्मा १,३९,५७३ कित्तामा कुल १२,७९०.८ हेक्टर जग्गामा कृषि चलन गरेको

पाइएको छ । स्थानीय तह अनुसार शिखर नगरपालिकामा सबैभन्दा बढी क्षेत्रफल १,९०४.५ हेक्टर र सबैभन्दा कम के.आई.सिं गाउँपालिकामा ९५७.६ हेक्टर जग्गामा कृषक परिवारहरूले कृषि चलन गरेको पाइएको छ ।

कित्ता: कृषिगणनामा प्रयोग गरिएको कित्ता र साधारण बोलीचालीको भाषा वा नापीमा प्रयोग गरिएको कित्ता एउटै होइन । कृषिगणनामा कित्ता भन्नाले कुनै परिवारले कृषि-चलन गरेको एकै ठाउँमा रहेको जमिनको एक टुक्रा/प्लट हो, जसलाई वरिपरी अरुले चलन गरेको जग्गाको साँध वा स्थायी प्रकृतिको ठुलो बाटो, नदि, नहर, खोला आदिले छुट्टयाएको हुन्छ ।

(ख) स्थानीय तह अनुसार कृषक परिवारले चलन गरेको जग्गाको उपभोग

| जिल्ला / स्थानीय तह | कृषक परिवारको जम्मा संख्या | कृषक परिवारले चलन गरेको जग्गाको जम्मा क्षेत्रफल (हेक्टर) | एक प्रकारको स्वामित्व | | | | | | एकभन्दा बढी प्रकारको स्वामित्व | |
|---------------------|----------------------------|--|----------------------------------|--------------------|------------------------------|--------------------|------------------------------|--------------------|--------------------------------|--------------------|
| | | | परिवारको हकको जग्गा मात्र कमाउने | | अरुको हकको जग्गामात्र कमाउने | | अन्य प्रकारको उपभोग अन्तर्गत | | परिवार संख्या | क्षेत्रफल (हेक्टर) |
| | | | परिवार संख्या | क्षेत्रफल (हेक्टर) | परिवार संख्या | क्षेत्रफल (हेक्टर) | परिवार संख्या | क्षेत्रफल (हेक्टर) | | |
| डोटी | ३९५७२ | १२७९०.८ | २६७८८ | ८२९४.८ | ४१४ | १०१.८ | २० | ७.६ | १२३५० | ४३८६.६ |
| पुर्वीचौकी गा.पा. | ४७९१ | १५८९.१ | २७३९ | ९१२.९ | ० | ० | ० | ० | २०५२ | ६७६.२ |
| सायल गा.पा. | ४०२९ | १३५९.५ | ३०५१ | १००७.१ | ९ | १.० | ० | ० | ९७० | ३५१.४ |
| आदर्श गा.पा. | ४८९६ | १५३६.९ | ३६९४ | ११४१.३ | ० | ० | ० | ० | १२०२ | ३९५.६ |
| शिखर न.पा. | ६४२२ | १९०४.५ | ४७०३ | १३४१.४ | ३२ | २.६ | ० | ० | १६८७ | ५६०.४ |
| दिपायल सि.न.पा. | ५५३३ | ११३१.५ | ३४८३ | ५८९.८ | ६९ | ५.६ | ० | ० | १९८० | ५३६.१ |
| के.आई.सिंह गा.पा. | ४२४८ | ९५७.६ | २२५५ | ४७०.४ | ० | ० | ० | ० | १९९३ | ४८७.२ |
| बोगटान फु.गा.पा. | २९५० | १२८०.० | २३६४ | ९१२.८ | ० | ० | ० | ० | ५८६ | ३६७.२ |
| बडीकेदार गा.पा. | २६८८ | १३६१.१ | १३९८ | ७२९.१ | १९० | ५४.७ | २० | ७.६ | १०८१ | ५६९.८ |
| जोरायल गा.पा. | ४०१५ | १६७०.६ | ३१०१ | ११९०.० | ११४ | ३७.९ | ० | ० | ८०० | ४४२.७ |

स्रोत: राष्ट्रिय कृषिगणना २०७८

(ग) स्थानीय तह अनुसार कृषक परिवारले चलन गरेको जग्गाको उपयोग

(जग्गाको क्षेत्रफल हेक्टरमा)

| जिल्ला / स्थानीय तह | कृषक परिवारको जम्मा संख्या | कृषक परिवारले चलन गरेको जग्गाको जम्मा क्षेत्रफल | जम्मा खेतीयोग्य जग्गाको क्षेत्रफल | अस्थायी बाली लागेको जग्गाको क्षेत्रफल | अन्य खेतीयोग्य जग्गाको क्षेत्रफल | स्थायी बाली लागेको जग्गाको क्षेत्रफल | स्थायी चौरचरन, निजी बनबनेलो, पोखरी तथा अन्य जग्गाको क्षेत्रफल |
|---------------------|----------------------------|---|-----------------------------------|---------------------------------------|----------------------------------|--------------------------------------|---|
| डोटी | ३९५७२ | १२७९०.८ | १०९७८ | १०४७४.७ | ५०३.३ | २९९.५ | १५१३.२ |
| पुर्वीचौकी गा.पा. | ४७९१ | १५८९.१ | १४०८.६ | १३५८.७ | ४९.९ | २४.८ | १५५.७ |
| सायल गा.पा. | ४०२९ | १३५९.५ | १२२०.३ | ११९३.७ | २६.६ | २.० | १३७.२ |
| आदर्श गा.पा. | ४८९६ | १५३६.९ | १३२८.२ | १२६४.० | ६४.२ | ३.२ | २०५.६ |
| शिखर न.पा. | ६४२२ | १९०४.५ | १७२०.२ | १६१६.६ | १०३.६ | १४.१ | १७०.३ |

| | | | | | | | |
|------------------|------|--------|--------|--------|-------|-------|-------|
| दि. सिलगढी न.पा. | ५५३३ | ११३१.५ | ९७७.३ | ९४१.८ | ३५.५ | २४.४ | १२९.७ |
| के.आई.सि गा.पा. | ४२४८ | ९५७.६ | ८६७.० | ८२२.६ | ४४.३ | ४.८ | ८५.८ |
| बोगटान फु.गा.पा. | २९५० | १२८०.० | १०६०.६ | १०४५.२ | १५.४ | ७.७ | २११.६ |
| बडीकेदार गा.पा. | २६८८ | १३६१.१ | ११०५.५ | ९८५.४ | १२०.१ | ६६.७ | १८८.९ |
| जोरायल गा.पा. | ४०१५ | १६७०.६ | १२९०.४ | १२४६.७ | ४३.७ | १५१.८ | २२८.४ |

स्रोत: राष्ट्रिय कृषिगणना २०७८

(घ) स्थानीय तहअनुसार पाल्तु चौपाया तथा पन्छीको संख्या र कृषक परिवार

| जिल्ला / स्थानीय तह | कृषक परिवारको जम्मा संख्या | पाल्तु चौपाया | | | | | | पाल्तु पन्छी | |
|---------------------|----------------------------|------------------|--------------------|---------------------------|-------------|---------------------|-----------------|---------------|-------------------|
| | | गाई/ गोरु संख्या | राँगा/ भैसी संख्या | बाख्रा/ च्याङ्ग्रा संख्या | भेडा संख्या | सुगुर/ बंगुर संख्या | अन्य पशु संख्या | कुखुरा संख्या | अन्य पन्छी संख्या |
| डोटी | ३९५७२ | १०३४०८ | ११७६० | १३३५५३ | २४५ | ३०६ | १५३ | २६८६६९ | १११७ |
| पुर्वीचौकी गा.पा. | ४७९१ | १२०८१ | १०८२ | १२७६१ | ० | ४८ | ० | ७२५५९ | ६० |
| सायल गा.पा. | ४०२९ | ९८८४ | २०९१ | ७७२३ | ० | ८ | ० | १७२८ | ० |
| आदर्श गा.पा. | ४८९६ | १२८२६ | १३९८ | ११११९ | १४७ | ० | ० | २३५७ | २५ |
| शिखर न.पा. | ६४२२ | ११६३१ | २४३६ | १५०६४ | ० | ० | १६ | ८७३५ | ३२ |
| दि. सिलगढी न.पा. | ५५३३ | ९७५८ | ११९३ | ११२१८ | १८ | २०७ | ४७ | ७६४७७ | ३०८ |
| के.आई.सि गा.पा. | ४२४८ | ९१८२ | ८४४ | ११००० | ० | ० | ० | २४४८४ | ० |
| बोगटान फु. गा.पा. | २९५० | १०९५० | १०४८ | २०३१३ | ० | ० | ९ | ११११९ | ० |
| बडीकेदार गा.पा. | २६८८ | ११८३५ | ५११ | २९२५३ | ८० | ० | ८० | ११२४७ | ६२१ |
| जोरायल गा.पा. | ४०१५ | १५२६१ | ११५७ | १५१०२ | ० | ४३ | ० | ५९९६३ | ७१ |

स्रोत: राष्ट्रिय कृषिगणना २०७८

(ङ) डोटी जिल्लाको क्षेत्रफल कृषि जमिनको स्थिति (आ.व. २०७८/७९)

| कुल क्षेत्रफल (हे.) | खेतियोग्य जमिन (हे.) | खेतिगरिएको जमिन (हे.) | सिंचित क्षेत्रफल (हे.) | | |
|---------------------|----------------------|-----------------------|------------------------|-------|-------|
| | | | वर्षेभरी | आंशिक | जम्मा |
| १९६०१८ | ३२२७६ | २५५०० | ८०८२ | ६४३५ | १४५१७ |

स्रोत: वार्षिक कार्यक्रम तथा उपलब्धी पुस्तिका कृषि निर्देशनालय, दिपायल डोटी २०७८/७९

(च) जिल्लाको खाद्यान्न वासलात:

| क्र. सं. | वालीको नाम | उपभोग्य खाद्यान्न (मे.ट.) |
|----------|------------|---------------------------|
| १ | चामल | १४२६३ |
| २ | मकै | ६९०० |
| ३ | गहुँ | १८३७५ |
| ४ | कोदो | ४२५८ |

| क्र. सं. | बालीको नाम | उपभोग्य खाद्यान्न (मे.ट.) |
|-------------------------|------------|---------------------------|
| ५ | जौ | ३४ |
| ६ | फापर | २ |
| जम्मा उपभोग्य खाद्यान्न | | ४३८३२ |
| आवश्यक खाद्यान्न | | ३९२८५ |
| वचत वा न्यून | | ४५४७ |

स्रोत:वार्षिक कार्यक्रम तथा उपलब्धी पुस्तिका कृषि निर्देशनालय, दिपायल डोटी २०७८/७९

(छ) डोटी जिल्लामा रहेका एग्रोभेटको विवरण:

| क्र. सं. | एग्रोभेटको नाम | ठेगाना | सम्पर्क व्यक्ति | सम्पर्क नम्बर | रजिष्ट्रेशन मिति |
|----------|----------------------------------|-----------------------|------------------|---------------|------------------|
| १ | कठायत एग्रोभेट सेन्टर | दिपायल सिलगढी न.पा. ४ | रमेश कठायत | ९८४८५४७०४५ | २०७३ |
| २ | साजन एग्रोभेट | दिपायल सिलगढी न.पा. ४ | मान ब धामी | ९८४८४७९३२५ | २०६४ |
| ३ | लोक कल्याण बीउ विजन केन्द्र | दिपायल सिलगढी न.पा. ६ | हिक्मत श्रेष्ठ | ९८४८६७७४६८ | |
| ४ | बलाएर एग्रोभेट | शिखर नगरपालिका ८ | बिना देवी बलायर | ९८४८६४१७०५ | २०६९ |
| ५ | भावना एग्रोभेट सेन्टर | बडिकेदार गा. पा. १ | भावना बोगटी | ९८६८४३८०३५ | |
| ६ | अषोक एग्रोभेट सेन्टर | आदर्श गा. पा. ४ | खेमराज पाठक | ९८५८४२५४९८ | २०६७ |
| ७ | केदार बीउ विजन केन्द्र | जोरायल गा. पा. १ | गणेश विष्ट | ९८४८८९५२५३ | २०७५ |
| ८ | कृषक सेवा एग्रोभेट सेन्टर | जोरायल गा. पा. २ | राम दत्त भट्टराई | ९८६५७३९२४६ | २०६७ |
| ९ | आर डि एग्रोभेट सेन्टर | जोरायल गा. पा. ३ | डम्मर सिंह रावत | ९८४८६८२२६३ | २०७९ |
| १० | कालिका किरान तथा एग्रोभेट सेन्टर | जोरायल गा. पा. ३ | घनश्याम ओली | | |

स्रोत:वार्षिक कार्यक्रम तथा उपलब्धी पुस्तिका कृषि निर्देशनालय, दिपायल डोटी २०७८/७९

(ज) डोटी जिल्लामा रहेका फलफूल नर्सरी विवरण:

| क्र. सं. | निजि नर्सरीको नाम | ठेगाना | सम्पर्क व्यक्ति | सम्पर्क नम्बर | उपलब्ध हुने विरुवाहरुको जात र किसिम | विक्रि योग्य संख्या | कैफियत |
|----------|--|-----------------|-----------------|---------------|-------------------------------------|---------------------|--|
| १ | श्री ड्वाणी बहुउद्देश्यीय पशुपालन तथा कृषि श्रोत केन्द्र | आदर्श गा. पा. ३ | खेमराज पाठक | ९८५८४२५४९८ | कागति ४००० | ४००० | घरेलु तथा साना उद्योग समितिको कार्यालयमा दर्ता |
| | | | | | अनार २००० | २००० | |
| | | | | | सुन्तला २००० | २००० | |
| | | | | | मौसमी ३००० | ३००० | |
| २ | टुड्लेखी भगवती बहुउद्देश्यीय कृषि तथा पशुपन्डी फर्म | आदर्श गा. पा. ३ | जयराज ओझा | ९८६५९३९६१४ | सुन्तला २००० | २००० | |
| | | | | | मौसमी २००० | २००० | |
| | | | | | कागति ५००० | ४००० | |
| ३ | मल्ल नर्सरी | आदर्श गा. पा. ३ | नर ब मल्ल | ९८४८४१९८८४ | मौसमी ३००० | | |
| | | | | | कागति ३००० | ३००० | |
| ४ | जैविक विविधता संरक्षण | जोरायल | गणेश विष्ट | ९८४८८९५२५३ | अमिलो ५००० | ५००० | |

| क्र. सं. | निजि नर्सरीको नाम | ठेगाना | सम्पर्क ब्यक्ति | सम्पर्क नम्बर | उपलब्ध हुने विरुवाहरुको जात र किसिम | बिक्रि योग्य संख्या | कैफियत |
|----------|--|------------------|-----------------|---------------|-------------------------------------|---------------------|--------------|
| | कृषि सहकारी संस्था लि | गा. पा. १ | | | सुन्तला ५००० | ५००० | |
| | | | | | मौसमी ३००० | २००० | |
| | | | | | कागति १०००० | ८००० | |
| ५ | मष्टा शंकर नर्सरी विरुवा उत्पादन सप्लायर्स | जोरायल गा. पा. १ | दिलिप बोहरा | ९८६५७४६७२१ | कागति २०००० | २०००० | रजिष्टर भएको |
| | | | | | सुन्तला १५००० | १०००० | |
| | | | | | मौसमी १०००० | ८००० | |
| | | | | | अमिलो ५००० | ३००० | |

स्रोत:वार्षिक कार्यक्रम तथा उपलब्धी पुस्तिका कृषि निर्देशनालय, दिपायल डोटी २०७८/७९

(झ) डोटी जिल्लाको बीउ व्यवसायी बीउ उत्पादकहरुको विवरण:

| क्र. सं. | प्रोप्राइटरको नाम | फर्म संस्थाको नाम | ठेगाना | सम्पर्क नम्बर |
|----------|-------------------|--------------------------------------|-----------------------|---------------|
| १ | रमेश कठायत | कठायत एग्रोभेट सेन्टर | दिपायल सिलगढी न.पा. ४ | ९८४८५४७०४५ |
| २ | मान ब धामी | साजन एग्रोभेट | दिपायल सिलगढी न.पा. ४ | ९८४८४७९३२५ |
| ३ | हिक्मत श्रेष्ठ | लोक कल्याण बीउ विजन केन्द्र | दिपायल सिलगढी न.पा. ६ | ९८४८६७७४६८ |
| ४ | बिना देवी बलायर | बलाएर एग्रोभेट | शिखर नगरपालिका ८ | ९८४८६४१७०५ |
| ५ | भावना बोगटी | भावना एग्रोभेट सेन्टर | बडिकेदार गा. पा. १ | ९८६८४३८०३५ |
| ६ | कविराज डागी | जैविक विविधता कृषि सहकारी संस्था लि. | जोरायल गा.पा.१ | ९८४८७०२२५७ |
| ७ | गणेश बिष्ट | केदार बीउ विजन केन्द्र | जोरायल गा. पा. १ | ९८४८८९५२५३ |
| ८ | राम दत्त भट्टराई | कृषक सेवा एग्रोभेट सेन्टर | जोरायल गा. पा. २ | ९८६५७३९२४६ |
| ९ | ठक्कर कठायत | लक्ष्मी सरस्वती स.संस्था | जोरायल गा.पा. ४ | ९८४८७३६०६६ |

स्रोत:वार्षिक कार्यक्रम तथा उपलब्धी पुस्तिका कृषि निर्देशनालय, दिपायल डोटी २०७८/७९

(ञ) दुध तथा मासु उत्पादन र मूल्य विवरण

| सि.नं. | आ.व. | दुध उत्पादन (लिटर) | किसानले पाउने मूल्य रु. प्रति लिटर | मासु उत्पादन (मे. टन) |
|--------|---------|--------------------|------------------------------------|-----------------------|
| १ | २०७७/७८ | ७६८६००० | ८० | ३०३७ |
| २ | २०७८/७९ | ७६९८७५० | ८० | ३१८८ |
| ३ | २०७९/८० | ७६९०००० | १०० | ३१८८ |

स्रोत: भेटेरिनरी अस्पताल तथा पशु सेवा विज्ञ केन्द्र, डोटी

(ट) डोटी जिल्लामा व्यवसायिक उत्पादनमा अगाडि बढेका बाली र पकेट क्षेत्र:

| कृषि बाली | स्थानीय तह |
|-----------------|--|
| आलु र तरकारी | शिखर नगरपालिका, दिपायल सिलगढी नगरपालिका, आदर्श गाउँपालिका, के.आई.सिंह गाउँपालिका, पुर्वीचौकी गाउँपालिका, सायल गाउँपालिका र जोरायल गाउँपालिका |
| सुन्तला र फलफूल | के.आई.सिंह गाउँपालिका, बडीकेदार गाउँपालिका र बोगटान फुडिसल गाउँपालिका |
| अदुवा | बडिकेदार गाउँपालिका, बोगटान फुडिसल गाउँपालिका र सायल गाउँपालिका |
| धान, गहुँ र मकै | जोरायल गाउँपालिका |
| कोदो | जिल्लाभरी |

स्रोत: वार्षिक कार्यक्रम तथा उपलब्धी पुस्तिका कृषि निर्देशनालय, दिपायल डोटी २०७८/७९

(ठ) डोटी जिल्लाको कृषि अनुदान विवरण

| क्र. सं. | अनुदान ग्राहीको नाम | ठेगाना | सम्पर्क व्यक्ति | सम्पर्क नम्बर | सम्झौता रकम | अनुदान रकम |
|----------|--|------------------------|---------------------|---------------|-------------|------------|
| १ | वहम कुमारी ऐश्वर्य विश्वविद्यालय | दिपायल सिलगढी न. पा.-४ | जगन्ना भाट क्षेत्री | ९८४८५७६०८८ | ७३३५० | ६०४९६.२५ |
| २ | निरपाल कृषि, पशुपंक्षी तथा मत्स्यपालन फर्म | शिखर न. पा.-४ | धर्मा भारती | ९८६३३६५५१९ | ९७६०० | ७३४३६.५ |
| ३ | झुमा कृषि तथा पशुपंक्षी फर्म | दिपायल सिलगढी न. पा.-४ | झुमा देवी कोली | ९८६५७२०६३२ | १७८१५० | १०२५३३.२३ |
| ४ | कालिका कृषि तथा पशुपंक्षी पालन | दिपायल सिलगढी न. पा.-४ | शारदा देवी कठायत | ९८६५६२६९७९ | १३१२७५ | ७२६०३.५ |
| ५ | वि एस बहुउद्देशिय कृषि तथा पशुपंक्षी तथा फर्म | दिपायल सिलगढी न. पा.-९ | लक्ष्मि साउद | ९८४१६८२३७८ | ६८५०० | ५४२९८.५१ |
| ६ | मिश्रि कृषि उत्पादन पशुपंक्षी माछा पालन तथा माछा मासु विक्रि केन्द्र | दिपायल सिलगढी न. पा. | सिता जोरा वोहरा | ९८६६४६२५३० | ९५००० | ४६०७५ |

स्रोत: वार्षिक कार्यक्रम तथा उपलब्धी पुस्तिका कृषि निर्देशनालय, दिपायल डोटी २०७८/७९

६.२ डोटी जिल्लाको वन क्षेत्रसँग सम्बन्धित विवरण

महत्वपूर्ण तथा अपरिहार्य प्राकृतिक सम्पदाको रूपमा रहेको वन क्षेत्रले वन, वनस्पति, वन्यजन्तु, जैविक विविधता र जलाधार व्यवस्थापनलाई समेत समेट्दछ । यो क्षेत्र प्रत्यक्ष रूपमा पर्यापर्यटन, विद्युत, कृषि, पशुपालन, स्वच्छ

पर्यावरण र वन तथा जडिबुटीमा आधारित उद्योगसँग गाँसिएको छ । विभिन्न स्रोतहरूबाट प्राप्त विवरणका आधारमा डोटी जिल्लामा वन क्षेत्रसँग सम्बन्धित केहि विषयवस्तुहरू देहायबमोजिम उल्लेख गरिएका छन् ।

(क) स्थानीय तह अनुसार वन क्षेत्रको विवरण

| जिल्ला/स्थानीय तह | कुल क्षेत्रफल (वर्ग कि.मी.) | कुल वनको क्षेत्रफल (वर्ग कि.मी.) | प्रतिशत (%) |
|----------------------|--------------------------------|-------------------------------------|----------------|
| डोटी | १९४८.३२ | १४१२.६० | ७२.५० |
| पुर्वीचौकी गा.पा. | ११७ | ६२.५९ | ५३.५० |
| सायल गा.पा. | १२२.०२ | ६८.८२ | ५६.४० |
| आदर्श गा.पा. | १२७.७२ | ५९.०१ | ४६.२० |
| शिखर न.पा. | २८३.६८ | १९६.६९ | ६९.३४ |
| दिपायल सिलगढी न.पा. | १२५.९१ | ५९.१७ | ४६.९९ |
| के.आई.सिं गा.पा. | १२६.२८ | ९१.८५ | ७२.७४ |
| बोगटान फुडिसल गा.पा. | २९८.५४ | २४५.६८ | ८२.२९ |
| बडीकेदार गा.पा. | ३३०.६२ | २७१.०४ | ८१.९८ |
| जोरायल गा.पा. | ४१६.५५ | ३५७.७५ | ८५.८८ |

स्रोत: डिभिजन वन कार्यालय, डोटी (एफ.आर.ए. रिपोर्ट, २०१५)

(ख) वन क्षेत्र सम्बन्धी विवरण

| क्र.सं | वन क्षेत्रको विवरण | संख्या | वनको क्षेत्रफल(हे.) | लाभान्वित घरधुरी | लाभान्वित जनसंख्या | कैफियत |
|--------|--------------------------|-----------|---------------------|------------------|--------------------|--------|
| १ | सरकारद्वारा व्यवस्थित वन | जिल्लाभरी | २७८६५ | - | - | |
| २ | वन संरक्षण क्षेत्र | १ | २१६१७.६७ | ५३८२ | २७६७० | |
| ३ | सामुदायिक वन | ३९७ | ८६४८५.६ | ३९०६१ | २२५२०१ | |
| ४ | कवुलियती वन | २१५ | ८९६.६८ | २०३० | १२२१४ | |
| ५ | धार्मिक वन | १ | ३.० | - | - | |
| ६ | निजी वन | १० | ६.०६३ | १० | - | |

स्रोत: डिभिजन वन कार्यालय, डोटी, २०७९

(ग) डोटी जिल्लाको जैविक विविधता सम्बन्धी विवरण

डोटी जिल्ला वनस्पती तथा वन्यजन्तु प्रजातीहरूमा धनी नै छ । जिल्लाका विभिन्न क्षेत्रमा स्तनधारी, चराहरू, सरीसृप र आसपासका नदीहरूमा विभिन्न जातका माछा र भ्यागुता, गड्यौला, पुतलीका प्रजातीहरू पाईन्छन् । डोटी जिल्लामा तराई देखि हिमाली भागसम्म पाइने विभिन्न प्रजातीका वन्यजन्तु तथा वनस्पती प्रजातीहरूको विविधता रहेको छ । मुख्य प्रजातीहरूको विवरण निम्नानुसार उल्लेख गरिएको छ ।

वन्यजन्तु प्रजातीहरू

यस जिल्लामा मुख्य रूपमा स्याल (Canis aureus), फ्याउरो (Vulpes bengalensis), लोखर्के (Funambulus pennant), बाँदर (Macaca mulatta), वैदेल (Sus scrofa), खरायो (Lupus species), चितुवा (Panthera pardus), वन विरालो (Felis chaus), मलसाप्रो (Martes flavigulia), दुम्सी (Hytrix indica), न्याउरी मुसा (Herpestes edwardsi), घोरल

(Noemohedus goral), रतुवा (Muntiacus muntjak), लंगुर बाँदर (Prebytes entellus entellus), चमेरा (Pteropsus species) आदि स्तनधारी वन्यजन्तुहरू पाइन्छन् । त्यस्तै यहाँ कालो भालु, जरायो पनि पाइन्छन् ।

पन्छी प्रजातीहरू

यस जिल्लामा कालो चील (Milvus migrans), सेतो गिद्ध (Neophron percnopterus), हिमाली गिद्ध (Gyps himalayensis), कालो तित्रा (Francolinus franodinud), न्याउली चरा (Megalaima virens), थोप्ले ढुकुर (Streptopelia chinensis), कुथुर्के (Megalaimaasiatica), काग (Carvus macrorhynchus), जुल्फे जुरेली (Pycnonotus leucogenys), फिस्टो (Orthotomus sutorius), रानी चरी (Pericrocotus flammeus), चिचिल्कोटे (Parus major) आदि चराहरू पाइन्छन् । साथै यहाँ च्याखुरा, डंगुर गिद्ध, बकुल्ला, मलेवा, लुइचे, तित्रा, मैना, हुचिल, गरुड, काँडे भ्याकुर जस्ता चराहरू पनि पाइन्छन् ।

सरीसृप तथा उभयचर प्रजातीहरू:

यस जिल्लामा कछुवा, गोहोरो, विभिन्न प्रजातीका सर्प, भ्यागुता, छेपारो जस्ता उभयचर तथा सरीसृप प्रजातीहरू पाइन्छन् ।

माछा प्रजाती :

यस जिल्लामा रहेका सेती, कर्णाली नदी, काला गाड, ठूली गाड, सानी गाड र विभिन्न खोलाहरूमा विभिन्न प्रजातीका माछाहरू पाइन्छन् । यहाँ करिब १० प्रजातीभन्दा बढीका माछा पाइन्छन् भन्ने अनुमान गरिएको छ । मुख्य माछाका प्रजातीहरूमा असला (Schizothorax nepalensis), कत्ले (Acrossocheilus hexagonolepis), सहर (Tor tor), फगेटा (Barillusshacra) मुख्य हुन् ।

वनस्पति प्रजातीहरू:

➤ प्रमुख काष्ठ वन पैदावार प्रजातीहरू

यस क्षेत्रका प्रमुख काष्ठ वन पैदावार प्रजातीहरूमा साल (Shorea robusta), अस्ना (Terminalia tomentosa), कर्मा (Adina cordifolia), बाँझी (Anogeissus spp), बोटधायरो (Lagerstroemia parviflora), जामुन (Syzygium cumini), भलायो (Semecarpus anacardium), खोटे सल्ला (Pinus roxburghii), उत्तिस (Alnus nepalensis), बाँझी, खसु, फलाँट (Quercus species), काउलो (Persea species), मुसुरे कटुस (Castanopsis tribuloides), काफल (Myrica esculenta), गुराँस (Rhododendron arboreum) आदि हुन् । साथै यहाँ सानन, देबदार, हरो, बरो, ओखर, रक्चन, टुनी, वोरेलो, पुलायो, दारगिठी, साँदन, तेल पारो, गुटेल, दल्लो जस्ता प्रजातीहरू पनि पाइन्छन् ।

➤ प्रमुख जडिवुटी एवं गैह्र काष्ठ वन पैदावार प्रजातीहरू:

डोटीमा पाइने मुख्य गैह्रकाष्ठ वन पैदावारहरूमा सालको वीऊ (Shorea robusta), गिट्टा, भ्याकुर, तरुल (Dioscorea species), कुरिलो (Asparagus racemosus), गुज्जर गानो (Tinospora sinensis), रातीगेडी (Abrus precatorius), हरो (Terminalia chebula), तेजपात (Cinnamoum tamala), अमला (Embllica officinalis), भलायो (Semecarpus anacardium), चिराइतो (Swertia chirayita), लोक्ता (Daphne bholua), समायो, सिम्मे (Valeriana wallichii), ठुलो ओखती (Astilbe rivularis), पेलजडी (Thalictrum species), मुस्ली (Curculigo orchoides), छत्तीवन (Alstonia scholaris), खोटेसल्ला (Pinus roxburghii), चुत्रो (Berberis aristata), ओखर (Juglans regia), पाखनवेद (Bergenia ciliata), रिठा (Sapindus mukorossi), सतुवा (Paris polyphylla), काउसो (Mucuna pruriens), टटेलो (Oroxylum indicum), ढटेलो (Prinsepia utilis), मजीठो (Rubia manjith), टिमुर (Zanthoxylum armatum), अमारो (Spondias pinnata), खिरो (Sapium insigne), बरो (Terminalia bellirica) आदि प्रजातीहरू हुन् । यसका अलावा झ्याउ, काउलो,

बोझो, कचुर, बिष जरा, अल्लो, सुनाखरी प्रजातीहरू, लौठसल्ला, विष्फेज, काकरसिंगी, वाँस, खयर, वेल, वन हल्दी, निगालो, चिउरी, कालिकाठ, रातो च्याउ, सल्ला आँखला आदि प्रजातीहरू पनि पाइन्छन् ।

(घ) खसड राष्ट्रिय निकुञ्ज सम्बन्धी विवरण

सुदूरपश्चिम प्रदेशका चार पहाडी जिल्लाहरू डोटी, अछाम, बझाङ्ग र बाजुराको साँगम स्थलमा अवस्थित धार्मिक, पर्यटकीय तथा प्राकृतिक सौन्दर्यताले भरिपूर्ण क्षेत्रको रूपमा रहेको खसड राष्ट्रिय निकुञ्ज क्षेत्रमा पाइने प्रमुख पशु, जडिबुटी, तालतलैया, वनस्पति, पर्यटकीय स्थलहरू तथा पर्यटक सङ्ख्या सम्बन्धी विवरण

पशुपंक्षी: डाँफे, कालिज, मुनाल, चिर लगायत २८७ प्रजातिका चराहरू

जडिबुटी: चिराइतो, पाँचऔले, शिलाजित, पदमचाल, वनलसुन, टिमुर, जटामासी आदि

तालतलैया: खापर (खसड) दह, बुकी दह, सुकी दह लगायत नौ वटा तालतलैया

वनस्पति: भोजपत्र, लौठसल्ला, खसु, ठिग्रेसल्ला, धुपीसल्ला, गुँरास, लगायत ५७ प्रजातिका वनस्पति

स्तनधारी वन्यजन्तु: चितुवा, कस्तुरी मृग, रतुवा, चरीबाघ, कालो भालु, थार, घोरल, बँदेल, लगायत २३ प्रजातिका वन्यजन्तु

धार्मिक तथा पर्यटकीय स्थलहरू: त्रिवेणी मन्दिर, खसड बाबा आश्रम, खापर दह, नाग ढुंगा, केदार ढुंगा, सहश्रलिङ्ग, माईका थान, भेलछडा झरना, पाटनहरू आदी ।

आ.व. २०७४/०७५ देखि आ.व. २०७९/८० सम्म खसड राष्ट्रिय निकुञ्ज घुम्न आउने पर्यटकहरूको विवरण

| आ.व. | नेपाली | | | विदेशी | | | सार्क राष्ट्र | | | कुल जम्मा | | |
|---------|--------|-------|-------|--------|-------|-------|---------------|-------|-------|-----------|-------|-------|
| | महिला | पुरुष | जम्मा | महिला | पुरुष | जम्मा | महिला | पुरुष | जम्मा | महिला | पुरुष | जम्मा |
| २०७४/७५ | २५६६ | ४२६५ | ६८३१ | ८ | २० | २८ | ३ | ४ | ७ | २५७७ | ४२८९ | ६८६६ |
| २०७५/७६ | ११६५ | २४८८ | ३६५३ | १५ | ३४ | ४९ | ० | १८ | १८ | ११८० | २५४० | ३७२० |
| २०७६/७७ | ११४ | ६१६ | ७३० | ५ | ११ | १६ | ० | ० | ० | ११९ | ६२७ | ७४६ |
| २०७७/७८ | ७६१ | ९२४ | १६८५ | ३ | ० | ३ | ० | ० | ० | ७६४ | ९२४ | १६८८ |
| २०७८/७९ | ४६९ | १७१८ | २१८७ | ० | १९ | १९ | ० | ३ | ३ | ४६९ | १७४० | २२०९ |
| २०७९/८० | ४५० | २३४९ | २७९९ | २७ | ४३ | ७० | ० | २२ | २२ | ४७७ | २४१४ | २८९१ |

स्रोत: खसड राष्ट्रिय निकुञ्ज कार्यालय, खसड बाजुरा

खण्ड ७ : उद्योग तथा वाणिज्य

७.१ घरेलु तथा साना उद्योग कार्यालय, डोटीमा आ.व. २०७९/०८० सम्म दर्ता भएका उद्योगहरूको प्रकृति अनुसार संख्या विवरण :

| क्र.सं. | उद्योगको किसिम | संचालित | निर्माणाधीन | विस्थापित | बन्द |
|---------|----------------|---------|-------------|-----------|------|
| १ | ठूला उद्योग | ० | ० | ० | ० |
| २ | मझौला उद्योग | ० | ० | ० | ० |
| ३ | साना उद्योग | १०६२ | ० | ० | ७८ |
| ४ | घरेलु उद्योग | १८७२ | ० | ० | १०० |

स्रोत : घरेलु तथा साना उद्योग कार्यालय, डोटी

७.२ डोटी जिल्लाका विभिन्न स्थानीय तहहरूमा रहेका उद्योग, वाणिज्य, सहकारी तथा बैङ्क एवम् वित्तीय संस्था सम्बन्धि विवरण :

| क्र.सं. | स्थानीय तह | सहकारी संस्थाको प्रकृति/संख्या | | | जम्मा |
|---------|-------------------------|--------------------------------|------|------------|-------|
| | | बहुउद्देश्यीय | कृषि | बचत तथा ऋण | |
| १ | पुर्वीचौकी गाउँपालिका | ९ | | १ | १० |
| २ | सायल गाउँपालिका | १ | १ | | २ |
| ३ | आदर्श गाउँपालिका | १ | | १ | २ |
| ४ | शिखर गाउँपालिका | ४ | | | ४ |
| ५ | दिपायल सिलगढी नगरपालिका | १२ | | १ | १३ |
| ६ | के.आई.सिंह गाउँपालिका | २ | १ | | ३ |
| ७ | बोगटान गाउँपालिका | १ | | | १ |
| ८ | बडीकेदार गाउँपालिका | ६ | १ | | ७ |
| ९ | जोरायल गाउँपालिका | ६ | २ | | ८ |

स्रोत : डोटी जिल्ला सहकारी संघ लि.

७.३ डोटी जिल्ला उद्योग तथा वाणिज्य महासंघमा दर्ता भएका विभिन्न स्थानीय तह अन्तर्गतका व्यापारिक प्रतिष्ठानहरूको विवरण :

| क्र.सं. | स्थानीय तह | उद्योग तथा व्यापारिक प्रतिष्ठानहरू |
|---------|-------------------------|------------------------------------|
| १ | पुर्वीचौकी गाउँपालिका | ११० |
| २ | सायल गाउँपालिका | २४ |
| ३ | आदर्श गाउँपालिका | ७१ |
| ४ | शिखर नगरपालिका | ११६ |
| ५ | दिपायल सिलगढी नगरपालिका | ६४५ |

| क्र.सं. | स्थानीय तह | उद्योग तथा व्यापारिक प्रतिष्ठानहरू |
|---------|-----------------------|------------------------------------|
| ६ | के.आई.सिंह गाँउपालिका | ९ |
| ७ | बोगटान गाँउपालिका | ३ |
| ८ | बडीकेदार गाँउपालिका | २१ |
| ९ | जोरायल गाँउपालिका | ८२ |

स्रोत : डोटी जिल्ला उद्योग वाणिज्य महासंघ

७.४ डोटी जिल्लाभित्र रहेका बैंक तथा वित्तीय संस्थाहरूको विवरण :

| क्र.सं. | बैंकको प्रकार | बैंकको नाम | शाखा | ठेगाना/टोल | वडा नं. | स्थानीय तह |
|---------|---------------|-----------------------------------|------------|--------------|---------|-------------------|
| १ | वाणिज्य बैंक | राष्ट्रिय वाणिज्य बैंक | डोटी | सिलगढी | ६ | दि.सि.न.पा. |
| २ | वाणिज्य बैंक | राष्ट्रिय वाणिज्य बैंक | दिपायल | पिपल्ला | ४ | दि.सि.न.पा. |
| ३ | वाणिज्य बैंक | नबिल बैंक लि. | सायल | | ५ | सायल गा.पा. |
| ४ | वाणिज्य बैंक | नेपाल इन्भेष्टमेन्ट मेघा बैंक लि. | दिपायल | पिपल्ला | ४ | दि.सि.न.पा. |
| ५ | वाणिज्य बैंक | हिमालयन बैंक लि. | आदर्श | आदर्श | २ | आदर्श गा.पा. |
| ६ | वाणिज्य बैंक | एभरेष्ट बैंक लि. | शिखर | गोपघाट | ८ | शिखर न.पा. |
| ७ | वाणिज्य बैंक | एभरेष्ट बैंक लि. | दिपायल | पिपल्ला | ४ | दि.सि.न.पा. |
| ८ | वाणिज्य बैंक | एनआइसी एसिया बैंक लि. | दिपायल | पिपल्ला | ४ | दि.सि.न.पा. |
| ९ | वाणिज्य बैंक | कुमारी बैंक लि. | बुडर | बुडर | २ | जोरायल गा.पा. |
| १० | वाणिज्य बैंक | कुमारी बैंक लि. | दिपायल | पिपल्ला | ७ | दि.सि.न.पा. |
| ११ | वाणिज्य बैंक | कृषि विकास बैंक | सिलगढी | सिलगढी | ६ | दि.सि.न.पा. |
| १२ | वाणिज्य बैंक | कृषि विकास बैंक | जोरायल | | ३ | जोरायल गा.पा. |
| १३ | वाणिज्य बैंक | ग्लोबल आइएमई बैंक लि. | बोगटान | चवाराचौतारा | १ | बोगटान फु.गा.पा. |
| १४ | वाणिज्य बैंक | ग्लोबल आइएमई बैंक लि. | पुर्वीचौकी | सानागाउँ | ४ | पुर्वीचौकी गा.पा. |
| १५ | वाणिज्य बैंक | ग्लोबल आइएमई बैंक लि. | दिपायल | | ४ | दि.सि.न.पा. |
| १६ | वाणिज्य बैंक | एनएमबी बैंक लि. | डोटी | पिपल्ला | ४ | दि.सि.न.पा. |
| १७ | वाणिज्य बैंक | एनएमबी बैंक लि. | सिलगढी | शैलेश्वरी | ६ | दि.सि.न.पा. |
| १८ | वाणिज्य बैंक | एनएमबी बैंक लि. | डोटी | दुर्गामान्डौ | ४ | के.आई.सिंह गा.पा. |
| १९ | वाणिज्य बैंक | प्रभु बैंक लि. | बडीकेदार | | १ | बडीकेदार गा.पा. |
| २० | विकास बैंक | महालक्ष्मी विकास बैंक लि. | दिपायल | पिपल्ला | ४ | दि.सि.न.पा. |
| २१ | लघुवित्त | गरिमा विकास लघुवित्त संस्था लि. | दिपायल | पिपल्ला | ४ | दि.सि.न.पा. |
| २२ | लघुवित्त | निर्धन उत्थान लघुवित्त संस्था लि. | सिलगढी | | ६ | दि.सि.न.पा. |

| क्र.सं. | बैंकको प्रकार | बैंकको नाम | शाखा | ठेगाना/टोल | वडा नं. | स्थानीय तह |
|---------|---------------|---|---------------|------------|---------|-------------------|
| २३ | लघुवित्त | डिप्रोस्क लघुवित्त वित्तीय संस्था लि. | दिपायल | पिपल्ला | ४ | दि.सि.न.पा. |
| २४ | लघुवित्त | छिमेकी लघुवित्त संस्था लि. | गोपघाट | गोपघाट | ८ | शिखर न.पा. |
| २५ | लघुवित्त | स्वावलम्बन लघुवित्त संस्था लि. | सिलगढी | | ६ | दि.सि.न.पा. |
| २६ | लघुवित्त | कालिका लघुवित्त संस्था लि. | बुडर | बुडर | २ | जोरायल गा.पा. |
| २७ | लघुवित्त | कालिका लघुवित्त वित्तीय संस्था लि. | वायल | वायल | ४ | के.आई.सिंह गा.पा. |
| २८ | लघुवित्त | कालिका लघुवित्त वित्तीय संस्था लि. | शिखर | तिलताली | ९ | शिखर न.पा. |
| २९ | लघुवित्त | मिरमिरे लघुवित्त वित्तीय संस्था लि. | विपिनगर | | १ | बडीकेदार गा.पा. |
| ३० | लघुवित्त | मिरमिरे लघुवित्त वित्तीय संस्था लि. | राजपुर | राजपुर | ४ | दि.सि.न.पा. |
| ३१ | लघुवित्त | लक्ष्मी लघुवित्त वित्तीय संस्था लि. | गोपघाट | गोपघाट | ८ | शिखर न.पा. |
| ३२ | लघुवित्त | एनएमबी लघुवित्त वित्तीय संस्था लि. | दिपायल | सिलगढी | ३ | दि.सि.न.पा. |
| ३३ | लघुवित्त | फर्वाड लघुवित्त वित्तीय संस्था लि. | बुडर | | २ | जोरायल गा.पा. |
| ३४ | लघुवित्त | मेरो माइक्रोफाइनान्स वित्तीय संस्था लि. | समूहगाड | | १ | शिखर न.पा. |
| ३५ | लघुवित्त | नाडेप लघुवित्त वित्तीय संस्था लि. | दिपायल | पिपल्ला | ४ | दि.सि.न.पा. |
| ३६ | लघुवित्त | इन्फिनेटी लघुवित्त वित्तीय संस्था लि. | बुडर | | २ | जोरायल गा.पा. |
| ३७ | लघुवित्त | एनआइसी एसिया लघुवित्त वित्तीय संस्था लि. | जोरायल | | ४ | जोरायल गा.पा. |
| ३८ | लघुवित्त | एनआइसी एसिया लघुवित्त वित्तीय संस्था लि. | पुर्वीचौकी | | ६ | पुर्वीचौकी गा.पा. |
| ३९ | लघुवित्त | एनआइसी एसिया लघुवित्त वित्तीय संस्था लि. | बान्डुग्रीसेन | | १० | शिखर न.पा. |
| ४० | लघुवित्त | एनआइसी एसिया लघुवित्त वित्तीय संस्था लि. | दिपायल | पिपल्ला | ४ | दि.सि.न.पा. |
| ४१ | लघुवित्त | एनआइसी एसिया लघुवित्त वित्तीय संस्था लि. | मौवा | | २ | आदर्श गा.पा. |
| ४२ | लघुवित्त | धौलागिरी लघुवित्त वित्तीय संस्था लि. | गौरा | गौरा | १ | जोरायल गा.पा. |
| ४३ | लघुवित्त | सीवाइसी नेपाल लघुवित्त वित्तीय संस्था लि. | दिपायल | पिपल्ला | ५ | दि.सि.न.पा. |
| ४४ | लघुवित्त | किसान लघुवित्त वित्तीय संस्था लि. | बुडर | बुडर | २ | जोरायल गा.पा. |
| ४५ | लघुवित्त | किसान लघुवित्त वित्तीय संस्था लि. | वायल | | ४ | के.आई.सिंह गा.पा. |
| ४६ | लघुवित्त | किसान लघुवित्त वित्तीय संस्था लि. | राजपुर | राजपुर | ४ | दि.सि.न.पा. |
| ४७ | लघुवित्त | किसान लघुवित्त वित्तीय संस्था लि. | बोगटान | | ७ | बोगटान फु.गा.पा. |

स्रोत : नेपाल राष्ट्र बैंक

७.५ स्थानीय तह अन्तर्गत रहेका प्रमुख बजार तथा व्यापारिक केन्द्र सम्बन्धी विस्तृत विवरण

:

| क्र.सं. | स्थानीय तह | प्रमुख बजार/व्यापारिक केन्द्र |
|---------|-----------------------|---|
| १ | पुर्वीचौकी गाउँपालिका | साझघाट, झिग्राना, शान्तिनगर, चौखुट्टे, सानागाउँ(विशाल बजार) |
| २ | सायल गाउँपालिका | मेल्लेख, तोलनी, दौड, छपाली, खातिवाडा |
| ३ | आदर्श गाउँपालिका | मौवा, काँडीस्याउले |
| ४ | शिखर गाउँपालिका | तल्कोट, गोपघाट, कालागाढ, बान्डुंग्रिसेन, कोरालखोला |
| ५ | दिपायल सि. नगरपालिका | पिपल्ला, राजपुर, सिलगढी, ईन्द्रचोक, एयरपोर्ट, सेतीपुल बजार |
| ६ | के.आई.सिंह गाउँपालिका | वायल, सलेना, तिखात्तर, देउरडी |
| ७ | बोगटान गाउँपालिका | छिडीखान, चालिस, गाउँटोल, कानाचौर, बोगटीटोल, धिर्कामान्डौ, बगर, चवराचौतारा |
| ८ | बडीकेदार गाउँपालिका | विपीनगर, बछेँन, देवली, खड्यौली, जुनीचौतारा, बाझँवाटा, अत्तरकाँडा, रन्तोला, घाङ्गल |
| ९ | जोरायल गाउँपालिका | गौरा, जोरायल, बुडर, हाट, खसरे, खहडा, रावतकट्टे, सिलिङ्गेबाग, चनकट्टे |

खण्ड द: भौतिक पूर्वाधार

द.१ डोटी जिल्लामा भएका सडकहरूको अवस्था

| क्र.सं. | डोटी जिल्लामा भएका सडकको नाम | शुरु बिन्दु (देखि) अन्तिम बिन्दु (सम्म) | लम्बाई (कि.मि.) | ग्राभेल वा पक्की | पुलको संख्या | कैफियत |
|---------|--|---|-----------------|------------------|--------------|-------------|
| १ | सेती राजमार्ग(K.I.SING HIGHWAY) | कोरालखोला-सिलगढी | ४० | कालोपत्रे | ११ | |
| २ | सिलगढी-चौखुट्टे सडक | सिलगढी-चौखुट्टे | ४१ | कालोपत्रे | २ | |
| ३ | सिलगढी-ओखरबोट-ओसाइल-बगलेख-झिग्राना-खसड सडक(सिलगढी-झिग्राना) | सिलगढी-झिग्राना | १४.९ | कालोपत्रे | | सम्पन्न |
| ४ | सिलगढी-ओखरबोट-ओसाइल-बगलेख-झिग्राना-खसड सडक(झिग्राना-बेटारा खण्ड) | झिग्राना-बेटारा | १५ | कच्ची | | सम्पन्न |
| ५ | सहजपुर बोगटान दिपायल (राजपुर-रानागाउँ खण्ड) सडक | राजपुर-रानागाउँ | ९.५ | कालोपत्रे | | सम्पन्न |
| ६ | सहजपुर बोगटान दिपायल (रानागाउँ-वायल खण्ड) सडक | रानागाउँ-वायल | १० | कालोपत्रे | | निर्माणाधीन |
| ७ | सहजपुर बोगटान दिपायल (वायल-मटघर खण्ड) सडक | वायल-मटघर | २७.४ | कालोपत्रे | | निर्माणाधीन |
| ८ | सिलगढी-कलेना-दल्लेख-मेल्लेख-बझाङ्ग सडक(सिलगढी-कलेना खण्ड) | सिलगढी-दल्लेख | ७ | कालोपत्रे | | निर्माणाधीन |
| ९ | बुडर-जोरायल-गढसेरा-दिपायल सडक निर्माण / स्तरोन्नती कार्य | बुडर-रिठा | ९.७४ | कालोपत्रे | | सम्पन्न |
| १० | बुडर-जोरायल-गढसेरा डोटी सडक निर्माण कार्य | रिठा-गडसेरी गाड | २३.५ | कालोपत्रे | | निर्माणाधीन |
| ११ | राजपुर फलेडी धिर्कामाण्डौ सडक | ब्यारेकभन्दा अगाडी-बगर | ९.५ | कालोपत्रे | | सम्पन्न |
| १२ | राजपुर फलेडी धिर्कामाण्डौ सडक | बगर-धिर्कामाण्डौ तर्फ | ३ | ग्राभेल | | निर्माणाधीन |

स्रोत:सडक डिभिजन डोटी, पूर्वाधार विकास कार्यालय, डडेल्धुरा

द.२ डोटी जिल्लाको विद्युतीकरण र उत्पादनको अवस्था

| सि.नं. | जिल्लामा उत्पादित जलविद्युत र अन्य | विद्युत प्रसारण लाईन(लम्बाई) | विद्युत पुगेको स्थानीय तह | विद्युत पुगेको वडा संख्या | लाभान्वित घरधुरी |
|--------|--------------------------------------|---|---------------------------|--|------------------|
| १ | सालमुनीदेवी हाईड्रोपावर(३.३ मेगावाट) | ३३ केभी ६३.२१ कि.मी र ११ के.भी. ५५३ कि.मी | दिपायल सिलगढी नगरपालिका | ९(सबै) | २५१२१ |
| | | | शिखर नगरपालिका | ११(सबै) | |
| | | | पुर्वीचौकी गाउँपालिका | ७(सबै) | |
| | | | आदर्श गाउँपालिका | ६ (वडा नं.६मा विद्युतीकरण नभएको) | |
| | | | सायल गाउँपालिका | ३ (वडा नं.१मा आंशिक भएको २ र ३ मा हुन बाँकी) | |
| | | | के.आई.सिंह गाउँपालिका | ७ (सबै) | |
| | | | जोरायल गाउँपालिका | ५ (वडा नं.५मा हुन बाँकी) | |
| | | | बडीकेदार गाउँपालिका | २ (वडा नं.१ र २ मा आंशिक भएको र अरु वडामा हुन बाँकी) | |
| | | | बोगटान फुड्सल गाउँपालिका | १(वडा नं. ६मा भएको र अरु वडामा हुन बाँकी) | |

स्रोत:नेपाल विद्युत प्राधिकरण डोटी प्रसारण केन्द्र

खण्ड-९: सार्वजनिक यातायात

९.१ स्थल यातायात

भूमिको प्रयोग गरेर गरिने सबै प्रकारका यातायातका सेवाहरू स्थल यातायात हुन् । खुट्टाले बाहेक, एक ठाउँबाट अर्को ठाउँ जान स्थलमार्गमा प्रयोग गरिने विभिन्न साधनहरू नै यातायातका साधन हुन् भने यस अन्तर्गत यात्रुवाहक (रेलगाडी, जिप, बस, मोटरसाइकल आदि) र मालवाहक (ट्रक, ट्रयाक्टर आदि) सवारी साधन पर्दछन् । डोटी जिल्ला सदरमुकाम सिलगढी र प्रमुख व्यापारिक केन्द्र दिपायलबाट शैलेश्वरी डोटी सार्वजनिक यातायात प्रा.लि. एवं सुदूरपश्चिम यातायात प्रा.लि.ले निरन्तर रूपमा सेवा दिदै आएका छन् । दैनिक रूपमा धनगढी र महेन्द्रनगरको लागि छट्ने बस तथा माइक्रो बसको समय तालिकाको विस्तृत विवरण यहाँ प्रस्तुत गरिएको छ ।

| क्र.सं. | यातायात कम्पनीको नाम | प्रधान कार्यालय | बस/माइक्रो संख्या | सिलगढी/दिपायल बाट गन्तव्य स्थान | छुट्ने समय | पुग्न लाग्ने समय |
|---------|---|-----------------|-------------------|---------------------------------|------------------|------------------|
| १ | शैलेश्वरी डोटी सार्वजनिक यातायात प्रा.लि. | दिपायल डोटी | १ | धनगढी | बिहान ७:०० बजे | ७ घण्टा |
| | | | १ | धनगढी | बिहान ७:४० बजे | ७ घण्टा |
| | | | १ | महेन्द्रनगर | बिहान ८:२० बजे | ८ घण्टा |
| | | | १ | धनगढी | बिहान ९:४० बजे | ७ घण्टा |
| | | | १ | महेन्द्रनगर | बिहान १०:०० बजे | ८ घण्टा |
| | | | १ | धनगढी | बिहान ११:०० बजे | ७ घण्टा |
| २ | सुदूर पश्चिम यातायात प्रा.लि. | धनगढी कैलाली | १ बस | धनगढी | बिहान ७:०० बजे | ७ घण्टा |
| | | | १ | धनगढी | बिहान ७:२० बजे | ७ घण्टा |
| | | | १ बस | धनगढी | बिहान ८:०० बजे | ७ घण्टा |
| | | | १ | धनगढी | बिहान ८:०० बजे | ७ घण्टा |
| | | | १ | धनगढी | बिहान ८:४० बजे | ७ घण्टा |
| | | | १ | धनगढी | बिहान ९:०० बजे | ७ घण्टा |
| | | | १ | धनगढी | बिहान ९:२० बजे | ७ घण्टा |
| | | | १ बस | धनगढी | बिहान ९:३० बजे | ७ घण्टा |
| | | | १ | धनगढी | बिहान १०:२० बजे | ७ घण्टा |
| | | | १ बस | धनगढी | बिहान ११:०० बजे | ७ घण्टा |
| | | | १ | धनगढी | बिहान ११:२० बजे | ७ घण्टा |
| | | | १ | धनगढी | बिहान ११:४० बजे | ७ घण्टा |
| | | | १ | धनगढी | दिउँसो १२:०० बजे | ७ घण्टा |
| | | | १ | धनगढी | दिउँसो १२:२० बजे | ७ घण्टा |
| | | | १ | धनगढी | दिउँसो १२:४० बजे | ७ घण्टा |
| | | | १ बस | धनगढी | बेलुका ६:०० बजे | ७ घण्टा |
| १ बस | धनगढी | बेलुका ६:३० बजे | ७ घण्टा | | | |

९.२ हवाई यातायात

मानिसको आवतजावत गर्न हवाईमार्गबाट वायुयानको प्रयोग गर्ने यातायात प्रणाली नै हवाई यातायात हो । विज्ञान र प्रविधिको क्षेत्रमा भएको चमत्कारिक प्रगतिले मानिसहरूलाई क्षणभरमै एक स्थानबाट अर्को स्थानमा पुग्न सक्ने बनाएको छ । नेपालमा वि.स.२००६ सालमा गौचरण विमानस्थलको नामबाट नागरिक उड्डयन सेवाको सुरुवात भएको



डोटी विमानस्थल

हो । डोटी विमानस्थल नेपालको सुदूरपश्चिम प्रदेशको पहाडी जिल्ला डोटीमा अवस्थित एउटा आन्तरिक विमानस्थल हो । यो डोटी जिल्लाको दिपायल सिलगढी नगरपालिकाको दिपायल बजारमा रहेको छ जसलाई सिलगढी एयरपोर्ट भनेर पनि चिनिन्छ । करिब ५३,२४४.७३ वर्ग मिटर क्षेत्रफलमा रहेको यस विमानस्थलले सन् १९७३ सेप्टेम्बर २४ मा सञ्चालन सुरु गरेता पनि निरन्तर सुरुवात भने हुन सकेन । धावनमार्गलाई २०२० मा स्तरोन्नति गरी २०२० अक्टोबर ३ मा पुनः उदघाटन गरिएको थियो । स्तरोन्नति भै कालोपत्र भएको तीन वर्ष बितिसकदा पनि विमान उडानले निरन्तरता भने पाएको छैन । स्तरोन्नतिको काम सम्पन्न भई २०७७ साल असोज १७ गते समिट एयरलाइन्सले उडान परीक्षण गरेको थियो । उडान परीक्षण पश्चात् केही समय समिट एयरले निरन्तरता दिएको थियो । समिट एयरले निरन्तरता दिन नसकेपछि नेपाल एरलाइन्सले जहाज उडान सुरु गर्‍यो । सुरुमा हप्तामा दुई पटक उडान गर्ने निर्णय गरेको एरलाइन्सले कहिले कोभिड, कहिले यात्रु छैन भन्दै आलटाल गर्दै आफु अनुकूल महिनामा २ पटक १ पटक जहाज उडाउँदै थियो तर पछिल्लो समयमा करिब १ वर्ष यता उडान पूर्ण रूपमा बन्द भएको छ ।

विमानस्थल सम्बन्धी थप जानकारी:

| | |
|--------------------|-------------------------------|
| एयरपोर्टको प्रकार: | सार्वजनिक |
| स्वामित्व: | नेपाल सरकार |
| सञ्चालक: | नेपाल नागरिक उड्डयन प्राधिकरण |
| सेवा क्षेत्र: | दिपायल सिलगढी, डोटी |

खण्ड-१०: पर्यटन तथा मनोरञ्जन

डोटी जिल्ला एउटा धार्मिक, ऐतिहासिक र सांस्कृतिक महत्वले भरिपूर्ण जिल्लाको रूपमा परिचित छ । यस जिल्लाको मध्य भागमा उत्तर तिरबाट दक्षिण तर्फ सेती नदी बगेको छ भने जिल्लाको सदरमुकाम सिलगढीमा शैलेश्वरी मन्दिर धार्मिक दृष्टिले प्रख्यात रहेको छ । यस जिल्लाको सिरानमा पर्यटकीय तथा धार्मिक दृष्टिले अति महत्वपूर्ण मनमोहक हरियाली खसड लेक छ, जसलाई खसड राष्ट्रिय निकुञ्जको रूपमा संरक्षित गरिएको छ । डोटी जिल्लाका प्रमुख पर्यटकीय स्थलहरूको बारेमा यस खण्डमा उल्लेख गरिएको छ ।

१०.१ खसड राष्ट्रिय निकुञ्ज

खसड राष्ट्रिय निकुञ्ज पश्चिम नेपालको सुदूरपश्चिम प्रदेशका ४ पहाडी जिल्लाहरू बझाङ, बाजुरा, डोटी र अछाम जिल्लाको संगम स्थलमा अवस्थित छ । बि.स. २०४२ सालमा स्थापना गरिएको यस निकुञ्जको क्षेत्रफल २२५ वर्ग कि.मी. रहेको छ । यो निकुञ्ज समुद्र सतहबाट २४०० देखि ३७०० मिटरको उचाइमा फैलिएको खसड



पाटन क्षेत्र खसड

क्षेत्रको बीचमा अवस्थित छ ।

सुदूरपश्चिमको भूस्वर्ग भनिने खसड क्षेत्रमा किम्बदन्ति अनुसार ५० वर्ष पहिले खसडबाबाले तपस्या गरेको पवित्र ठाउँ हो । खसडको त्रिवेणीमा रहेको त्रिवेणी मन्दिर र त्यस वरपर २२ वटा पाटन रहेका छन् । यहाँका खसड बाबाको कुटी, त्रिवेणी नदी, खापर दह, शिव मन्दिर, गणेश मन्दिर, नागढुंगा केदारढुंगाजस्ता धार्मिक स्थलहरू निकै प्रख्यात रहेका छन् । सदियौंदेखि खसडमा लाग्ने विविध सांस्कृतिक मेलामध्ये गंगादसहरामा हजारौं तीर्थयात्री भेला हुनेगर्दछन् । त्रिवेणी नदीमा स्नान गर्नुका साथै सुदूरपश्चिमकै प्रसिद्ध हुड्के नाच हेर्न स्थानीयवासी जम्मा हुने गर्छन् । सुदूरपश्चिमको सबैभन्दा प्रसिद्ध गन्तव्यस्थल खसड घुम्नका लागि जेठ, असारदेखि मङ्सिरसम्मको समय उपयुक्त मानिन्छ । यहाँ २५ मैदान मात्र नभएर वरिपरि ५३ वटा थुम्काहरू पनि रहेका छन्, जसलाई स्थानीय भाषामा झोती भनिन्छ । किम्बदन्ति अनुसार दोस्रो नम्बरका पाण्डव भीमले हलो जोत्दा फालीले फ्याँकेको माटोबाट यी थुम्का बनेका हुन् ।



त्रिवेणी खसड

यस क्षेत्रमा जानका लागि कैलालीको अत्तरीयाबाट डोटीको सिलगढी पुगि त्यहाँबाट बगलेक हुँदै झिंगराना चेकपोस्ट पुगिन्छ । त्यसपछि पुन सिधा उकालो गएपछि बिचपानी हुँदै तीन घन्टाको सिधा बाटोबाट खसड पुग्न सकिन्छ ।

१०.२ शैलेश्वरी मन्दिर

शैलेश्वरी माताको मन्दिर सुदूरपश्चिम प्रदेशको डोटी जिल्ला अन्तर्गत सिलगढीमा अवस्थित रहेको छ । यो मन्दिर यस क्षेत्रकै प्रमुख धार्मिक स्थलका रूपमा रहेको छ । यहाँ देवीको नित्य पूजा सिलगाउ निवासी भट्ट ब्राह्मण द्वारा गरिन्छ



शैलेश्वरी मन्दिर

। प्रत्येक वर्ष जेठ र कार्तिक पुर्णिमा का दिन वर्षमा लक्षबहन महायज्ञ परम्परागत रूपमा प्राचीन कालदेखिनै हुँदै आएको छ । यो मन्दिरलाई नेपालको सुदूर पश्चिमका नौ भगवतीहरूका मन्दिरहरूमा एक मन्दिर मानिन्छ ।

भगवान शिव र माता पार्वती आफ्नो विवाह पश्चात् मधुचन्द्रिकाका निम्ति यस डोटी जिल्लामा अवस्थित रमणीय चन्द्रगिरी पर्वतलाई रोज्नु भएको थियो । ब्रह्मा विष्णु लगायत विभिन्न देवताहरू भगवान शिवको खोजि गर्दै यहाँ आइपुग्दा माता पार्वतीले देवताहरूलाई देखेर लज्जास्वरूप शिला बनेको हुनाले त्यसै बेला देखि यसलाई शिलादेवी अर्थात् शैलेश्वरी देवी भनेर भनिएको थियो ।

१०.३ छतिवन ताल

डोटी जिल्लाको जोरायल गाउँपालिका वडा नं.२ बुडरमा अवस्थित यो ताल ऐतिहासिक र धार्मिक हिसाबले पनि महत्वपूर्ण मानिन्छ । वर्षको एक पटक यहाँ कफलकट्टे देवताको पूजा आज्ञा समेत गरिन्छ । स्थानीय बुढा पाकाका अनुसार यो ताल भएको क्षेत्रमा पहिले खेतीयोग्य जमिन थियो । तालको सिरानीमा एउटा न्वालो रहेको थियो जो अहिले पनि देख्न सकिन्छ । त्यस न्वालोको नाम पुतली न्वालो रहेको छ । न्वालोको पानीबाट खेतमा रोपाई हुने गर्दथे । किम्बदन्ति अनुसार एक महिलाले सपना देखे अनुसार त्यहाँ रोपाई नगर्न भनिएकोमा घरका मान्छेले नमान्दा रोपाई भएकै बेला त्यहाँ रहेका रोपारुको मृत्यु भएकोले सोही पश्चात त्यहाँ ताल निर्माण भएको स्थानीयहरूको भनाई छ ।

उच्च पर्यटकीय सम्भावना बोकेको यस तालको संरक्षण हुन नसक्दा पर्यटक भित्राउन सकिएको छैन । तालसम्म पुग्ने कच्ची बाटो निर्माण गरिएको भएतापनि अन्य संरचना र पूर्वाधार विकास हुन सकेको छैन । आवश्यक पूर्वाधारको निर्माण गरि पर्यटकलाई तालसम्म पुऱ्याउन सकेमा पर्यटन उद्योग मार्फत स्थानीय वासिन्दाको आर्थिक स्तरमा समेत सुधार हुने देखिन्छ ।

१०.४ कोटभैरव (ऐतिहासिक डोटी दरबार)

डोटी जिल्लाको केन्द्र दिपायल बाट सेती नदी पारी पट्टीको अग्लो गौडा नामक डाँडामा कोटभैरव दरबार अवस्थित रहेको छ । राजा अभय मल्लका पालामा मुलुक बाइसे चौबीसे राज्यमा विभाजन हुँदा डोटेली राजा बस्नका लागि मासको दालको गारो प्रयोग गरेर उक्त दरबार निर्माण गरिएको हो । यो दरबार झण्डै १५ औं शताब्दीतिर निर्माण



कोटभैरव मन्दिर

भएको हुन सक्ने अनुमान गरिएको छ । उक्त स्थानमा ऐतिहासिक दरबार र भैरव मन्दिरको भग्नावशेष आज पनि देख्न सकिन्छ । ऐतिहासिक तथा पर्यटकीय दृष्टिकोणले महत्व बोकेको डोटेली राजाको दरबार एकदमै जीर्ण र अवस्था कहिलीलागदो छ । तसर्थ यस दरबारको संरक्षण तथा सम्बर्द्धन गर्नु जरुरी देखिन्छ ।

१०.५ झोलुङ्गे पुल

डोटीको दिपायल सिलगढी नगरपालिका वडा नम्बर २ र ५ मा देशकै ऐतिहासिक र राजनीतिक प्रशासन केन्द्र रहेको कोटभैरव र दुधेश्वर शक्तिपीठ जोड्ने गरि अग्लो डाँडामाथि पुल निर्माण भएको छ । करिव ७० मि. अग्लो र २००



झोलुङ्गे पुलमा रमाउदै गरेका पर्यटक

मि. लामो झोलुङ्गे पुल निर्माण भएसँगै पर्यटक आगमनमा वृद्धि भएको छ । पर्यटन प्रवर्द्धन गर्ने उद्देश्यले पुल निर्माण भएपछिपुल हेर्न र रमाइलो गर्न पर्यटक आउन थालेका हुन् । यस पुलबाट दिपायल बजार, पिपल्ला बजार, दूधेश्वर, दिलपेश्वर मठ, वासुधारा जस्ता क्षेत्रको दृश्यावलोकन गर्न सकिन्छ ।

यस जिल्लामा माथि उल्लेखितका अतिरिक्त नगण्य रूपमा रहेका सम्भावित धार्मिक ऐतिहासिक तथा पर्यटकीय स्थलहरू रहेका छन् । यहाँ सानाठुला मैदानी भागको साथै मनमोहक ताल र त्रिबेणी जस्ता धार्मिक स्थलहरू छन् । पर्यटन विकासका सम्भावना मध्ये खसड राष्ट्रिय निकुन्ज भित्र खसड बाबा, डाँफिकोट, हात्तिपाइला, ध्यानयोग क्षेत्र, घोडा दाउन्ने, आध्यात्मिक भौतिक स्थल, नागढुंगा, सहस्रलिङ्ग, जेठी बहुरानी लगायत कोटभैरव (दिपायल), भेलछडा झरना (सायल गाउँपालिका), सेती कर्णाली दोभान (कानाचौर), भिमछेदन शिला (सरस्वतीनगर), मालिका मन्दिर (काडामाण्डौ) र दिलपेश्वर मन्दिर (दिपायल) आदि यहाँका प्रमुख पर्यटकीय स्थलहरू हुन ।

१०.६ जिल्लामा रहेका स्थानीय तह र वडा अनुसारका धार्मिक एवं ऐतिहासिक पर्यटकीय स्थलहरू:

| क्र. सं. | स्थानीय तह | धार्मिक एवं ऐतिहासिक पर्यटकीय स्थलहरू | वडा नं. |
|----------|-----------------------|---|---------|
| १ | पुर्वीचौकी गाँउपालिका | वि.पि.पार्क खासैन, किमडे मन्दिर, साजघाटी मन्दिर, झान्दा मन्दिर, कालिका देवी मन्दिर | १ |
| | | मालिका मन्दिर, टिमालेश्वोर माइ मन्दिर | २ |
| | | मस्ठेश्वेशोर धामीठाटा मन्दिर, तेडी कडायत गाउ मन्दिर, खापर नागाडा मन्दिर, बाजकोटी गौरागाउ मन्दिर | ३ |
| | | त्रिवेणी धाम, लाटे देवी मन्दिर | ४ |
| | | मालिका मन्दिर, चैकोट राजा बस्नेकोट, तेडी देउता मन्दिर उपरकाडा, सलकठायत मन्दिर, धुनिसल्ला पाटन | ५ |
| | | रानढुंगा माई मन्दिर | ५,६ |
| | | तेडीमन्दिर गाँजरी, | ६ |
| | | मस्ता बन्डाली पोखरी मन्दिर, चार धाम पोखरी | ७ |
| २ | सायल गाँउपालिका | मालिका, तामागिरी, मातेचोला, मष्टामाण्डौ, पट्युर, त्रिमाणौ, मैतोला | १ |
| | | खापर माण्डौ, नमादेउ, जुलवेलढुङ्गा, ग्वानी भवानी थान, तेडीडाँडाबाघ | २ |
| | | खसड क्षेत्र, भेलछहरा, एङ्गवारमाण्डौ, धनेछहरा, सयम्ब जडार नमादेव | ३ |
| | | कोटकालिका मन्दिर, भेवन थान, मालिका मन्दिर, काला ढुङ्गा तथा मष्टा थान, गैराल माडु, जसुडाँडा बाघ, वस्या माडु, श्रिराम मन्दिर, | ४ |
| | | गालेश्वरी मन्दिर, भगवती मन्दिर, गालेदेउला, अश्वद्वाला क्षेत्र विकास, एङ्गवार | ५ |
| | | दवी मन्दिर, अमरघट्टी, कालिका, ओमकार, गोलेदेउला | ६ |
| ३ | आदर्श गाँउपालिका | जैत्य ढुङ्गा, गुस्या डाँडा | १ |
| | | प्रेम स्मृति ताल, शिवरात्री मेला, शिवशक्ति गुफा | २ |
| | | काँडी भैरव मन्दिर, महादेव डाँडा, खोलासेउडी झरना, कन्या गुफा, ऐल चौर, आड दुर्गा देवी मन्दिर | ३ |
| | | ठुलाशैनी क्षेत्र, तोल्यान भगवती क्षेत्र, देउडमरा मन्दिर, देहीमाण्डौ मन्दिर | ४ |
| | | कालीमाठी डाँडा, भैरव मन्दिर, समैची मन्दिर, घोडाशैन, सेती नदी | ५ |
| | | घोडाखोला झरना, शिव गुफा, माचेली झरना, चौरैगि लेक | ६ |
| | | काँडी भैरव मन्दिर | ७ |

| क्र. सं. | स्थानीय तह | धार्मिक एवं ऐतिहासिक पर्यटकीय स्थलहरू | वडा नं. |
|----------|-------------------------------|--|---------|
| ४ | शिखर नगरपालिका | कफलेकी केदार मन्दिर, थलि, नापानी | १ |
| | | भागेश्वर, सालमुनी | २ |
| | | तेडी, सेरारे, इसाडे | ३ |
| | | शिखर मज्दिर पशुपति मन्दिर देवताल लाटा काफली शिखर मन्दिर, खगर ताल, भवरताल | ४ |
| | | मन्थलि देवल, लामीताल | ७ |
| | | भूमी देवल, सेल्टापु | ८ |
| | | मल्लसेती पातल मन्दिर | ९ |
| | | गहनान | १० |
| | | तेलेक, सेती नदी | |
| ५ | दिपायल सिलगढी नगरपालिका | तिखामालिकागढी, कालाढुङ्गा, कालिका भगवती मन्दिर, गौडीबाघ देवता, वड्डा सिमायल मन्दिर, झमडदेशी मन्दिर, तेडिथान, सेती नदी, सिरखोलीसैन झोलुङ्गे पूल, | १ |
| | | कोटभैरव, डोटीराजाको दरबार, योगेश्वर मन्दिर, सेती नदीको पक्कि पूल, गोदावरी नदी | २ |
| | | बासुधारा, दिलपेश्वर मठ, दुर्गा मन्दिर, भागेश्वर, सालमुनि, तडि मन्दिर, सेती नदीमाथिको झोलुङ्गे पूल | ३ |
| | | केदार मन्दिर, भगवती मन्दिर, राजपुर बजार, पिपल्ला बजार, कुमालीकोटको निमाउने मन्दिर, भवानी मन्दिर, समुवागाडा | ४ |
| | | दुधेश्वर मन्दिर, शैलेश्वरी भण्डार, नवादेवी मन्दिर, कालाढुङ्गा भवानी, महादेव शिला, तेडी मन्दिर, राधाकृष्ण मन्दिर, लाटा मन्दिर, मष्टा मन्दिर | ५ |
| | | शैलेश्वरी मन्दिर, मष्टामहाराज मन्दिर, सरस्वतीनाथ मन्दिर, मल्लो राधाकृष्ण मन्दिर, राम मन्दिर, लक्ष्मिनारायण मन्दिर, हनुमान स्थान, शिव मन्दिर, मालिकास्थान मन्दिर, भीमसेन मन्दिर, लाटा मन्दिर, | ६ |
| | | दुर्गा भगवती मन्दिर, महाकालिका देवता मन्दिर, डाँडाबाग मन्दिर, मसानी मष्टा देवता, कालिका मन्दिर, निमाउने मन्दिर, सत्संगाले मन्दिर, सिलाकोट बाघघेरे, बास्कोट गिणी देवतास्थान | ७ |

| क्र. सं. | स्थानीय तह | धार्मिक एवं ऐतिहासिक पर्यटकीय स्थलहरू | वडा नं. |
|----------|--------------------------|---|---------|
| | | सुनादेवी मन्दिर, नारीदाङ्ग, घटाल मन्दिर, मष्टामाण्डौ, पोखरेल देवता मन्दिर, चौड्याली देवता मन्दिर, | ८ |
| | | शिवशक्ति गुफा, दुधेश्वरी, मछेन्तोला, तेडी कल्याणी माता मन्दिर, एक्कवायर मन्दिर, लाटा मन्दिर, बगलेकी मन्दिर, गीरीचौका मन्दिर, मष्टेश्वर गुफा, भवानीस्थान, कठिउरे मन्दिर, | ९ |
| ६ | के आइ सिंह गाँउपालिका | गणेशकाँडा होमस्टे, के.आई.सिंह संग्रहालय, महुन्याल केदार पर्यटकीय स्थल, छडी माणु | १ |
| | | त्रिवेणी धाम | १,२,३ |
| | | महुन्याल माणु | १,२ |
| | | बड्डा नर्याल माणु, मष्टे माणु | २ |
| | | बासुदेव केदार पर्यटकीय स्थल, छडीताल छहरा | ३ |
| | | दुर्गा देवी मन्दिर, केदार बडाल पर्यटकीय स्थल, मालिका माणु | ४ |
| | | खडायत माणु, मष्टा माणु | ५ |
| | | मष्टा मन्दिर, छत्रेश्वर पिक्किनक स्पोर्ट | ६ |
| | | कलारै मन्दिर, लाटा मन्दिर, भैरव मन्दिर, नाइरे मन्दिर, दुर्गा देवी मन्दिर | ७ |
| ७ | बोगटान फुडिसल गाँउपालिका | बडीकेदार | ५ |
| | | सिध्दगुफा | ४ |
| | | महारूद्र, साउटीमाण्डौ | ७ |
| | | त्रिवेणी धाम | ३ |
| | | सानाकेदार | २ |
| ८ | बडीकेदार गाँउपालिका | अलाडे महन्याल जात्रा, बनेना केदार मेला, पातल भगवती माताको मन्दिर | १ |
| | | सडेखान मष्टा माटेथान, कोट्केना महोन्याल मन्दिर | २ |
| | | सिलाघाट पिपल कुण्टा | ३ |
| | | कलारुवा ताल, धिर्काणी माणु, भागेश्वर मन्दिर, बिर बेताला आखडा, मोहन्याल मन्दिर | ४ |
| | | बडी केदार बैकुण्ड चतुर्दशी धाम | ५ |
| ९ | जोरायल गाँउपालिका | घण्टेश्वर मन्दिर, फफलडा, ज्वालावान, भुमदेउली मन्दिर, ब्राह्मदेव, अगेण मन्दिर, सिद्धनाथ, सिद्धबाबा, अगणकाजी पुर्णागिरी मन्दिर | १ |

| क्र. सं. | स्थानीय तह | धार्मिक एवं ऐतिहासिक पर्यटकीय स्थलहरू | वडा नं. |
|----------|------------|---|---------|
| | | छतिवन ताल, छहरा झरना, भिमदत्त पन्त शहिद गल्लेक स्थान पुर्णगिरी मन्दिर, | २ |
| | | भिम शिला, ज्वालादेवी, शिव मन्दिर, घण्टेश्वर मन्दिर, असीउ मन्दिर, सुनसमैजी मन्दिर, ग्वासी मन्दिर, कैलपाल मन्दिर, गणाप मन्दिर, नुवादेवी माण्डौ, भुमदेउ शिला, भागेश्वर मन्दिर, टुठो माण्डौ, शोलादेउ माण्डौ, पडरे माण्डौ, छडी माण्डौ, | ३ |
| | | जोरायल तिहारमेला सिलिडबाघ, मालिका देवी, थली गूफा , पिनाकेखा मेला, शिलाजी मन्दिर | ४ |
| | | केदारबाबा, शिलजी मन्दिर, छेडेपानी केदार, किमगेड मन्दिर, निमाउने मन्दिर, अठबारी मन्दिर, डुणेमसानी माण्डौ | ५ |
| | | गडतोला मन्दिर, पासाका मन्दिर, गर्दा मन्दिर, | |
| | | मालिका भगवती, केदार मन्दिर, मालीका भगवती मन्दिर, डुडा घोल्डानी | ६ |
| | | तेले महाभारत क्षेत्र | १,२ |

स्रोत: स्थानीय तहहरू सबै

डोटी जिल्लामा पर्यटन विकासका सम्भावना बोकेका थुप्रै प्राकृतिक, धार्मिक एवं ऐतिहासिक स्थलहरू भएता पनि यी क्षेत्रहरूको संरक्षण संवर्द्धन तथा पर्यटन विकासकालागि सरोकारवाला पक्षले आवश्यक पहल चालेको देखिदैन । यस्ता ठाउँहरूको राष्ट्रिय एवम् अन्तराष्ट्रिय स्तरमा चिनारी बनाउन सकेमा पर्यटकहरूको संख्यामा वृद्धि भइ मनग्य आयआर्जन गरि डोटीवासीको जीवनस्तरमा समेत सुधार आउने देखिन्छ ।

१०.७ जिल्लाका प्रमुख पदमार्ग

१. सायल-भेलछडा
२. दिपायल-सिलगढी-खसड
३. शिखर-तेले
४. वायल-पिपलकाँडा-गणेशकाँडा

१०.८ होमस्टे

१. खसड होमस्टे
२. गणेशकाँडा होमस्टे

१०.९ रंगशाला, खेल मैदान तथा मनोरञ्जन पार्क:

एशियाली खेलकुद मापदण्ड अनुसार यस जिल्लामा सिलगढी बजार स्थित टुडिखेलको अलावा अन्य सार्वजनिक खेल मैदान २ वटा रहेका छन् । बुडर खेलमैदान जोरायल गाउँपालिका वार्ड नं. २ बुडरमा

अवस्थित छ भने खसड रंगशाला दिपायल सिलगढी नगरपालिकाको वार्ड नं. ४, राजपुरमा छ जो अहिले निर्माणाधीन अवस्थामा छ । बुडर खेलमैदानको लम्बाई १५० मि. छ भने चौडाई ६५—७० मि. छ । खसड रंगशालाको प्रस्तावित लम्बाई १५० मि. छ भने प्रस्तावित चौडाई ८५ मि. छ । निर्माणाधीन अवस्थामा रहेको भए पनि फुटबल, क्रिकेट, भलिबल जस्ता खेल प्रतियोगिता हुदै आएका छन् । सिलगढी बजारमा भएको एक मात्र कभर्ड हलमा केही खेलहरु जस्तै टेबुलटेनिस, तेक्वान्दो, भारोत्तोलन, ब्याडमिन्टन, क्यारेम आदि खेलाइनुका साथै टुडिखेलमा भलिबल, एथलेटिक्स मनोरंजन गर्ने दृष्टिकोणले केही मात्रामा खेल्ने गरेको पाइन्छ । पहाडी जिल्ला र सार्वजनिक खेलमैदान नभएकाले पुरुष र महिला खेलाडीहरुको संख्या ज्यादै न्यून देखिनुको साथै पेसेवर खेलाडी समेत नभएको देखिन्छ ।

डोटी जिल्ला पहाडी जिल्ला भएकाले प्रायजसो जमिनको आकार भिरालो र कान्लोको कारणले धेरै जसो स्थानीय तहका विद्यालयहरुमा उचित तथा पर्याप्त खेल मैदानको अभाव देखिएकोले प्राय सबै स्थानीय तहमा रहेका विद्यालयहरुका विद्यार्थीहरुले विद्यालयको चौरलाई नै खेल मैदानको रूपमा प्रयोग गरेको देखिन्छ ।

खण्ड ११ : न्याय, शान्ति सुरक्षा र घरेलु हिंसा

जिल्ला भित्र शान्ति सुरक्षा तथा सुव्यवस्था कायम राख्नका लागि संघ, प्रदेश र स्थानीय तह अन्तर्गतका विभिन्न कार्यालय एंव संयन्त्र रहेका छन् । त्यस्ता कार्यालयहरु बाट न्याय र शान्ति सुरक्षा सम्बन्धी भएका काम कारवाहीको विवरण यस खण्डमा प्रस्तुत गरिएको छ

११.१ उच्च अदालत कार्यालय दिपायलमा दर्ता भएका मुद्दा र किनारा लागेका मुद्दा सम्बन्धी विवरण:

| आर्थिक वर्ष | | २०७७/७८ | | | २०७८/८० | | | २०७९/८० | | |
|--------------|----------------------|-------------|------------|------------|-------------|------------|------------|-------------|------------|------------|
| क्र. सं. | मुद्दाको नाम/प्रकृति | लगत | फछ्यौट | बाँकी | लगत | फछ्यौट | बाँकी | लगत | फछ्यौट | बाँकी |
| १ | विविध/ राजश्व चुहावट | ५ | ४ | १ | ५ | १ | ४ | ५ | २ | ३ |
| २ | अदालतको अपहेलना | ५ | ३ | २ | ३ | २ | १ | १ | १ | ० |
| ३ | दुनिया वादी देवानी | १३९ | ५५ | ८४ | १६३ | १०८ | ५५ | १२१ | ६२ | ५९ |
| ४ | सरकार वादी देवानी | ० | ० | ० | ० | ० | ० | ० | ० | ० |
| ५ | दुनिया वादी फौजदारी | ५४ | २९ | २५ | ७८ | ५१ | २७ | ६५ | ३४ | ३१ |
| ६ | सरकार वादी फौजदारी | ७८० | ४४९ | ३३१ | १००० | ६११ | ३८९ | १०२९ | ७९५ | २३४ |
| ७ | रिट निवेदन | ३२ | २६ | ६ | २४ | १९ | ५ | ३५ | २६ | ९ |
| जम्मा | | १०१५ | ५६६ | ४४९ | १२७३ | ७९२ | ४८१ | १२५६ | ९२० | ३३६ |

स्रोत: उच्च अदालत, दिपायल

उच्च अदालत कार्यालय दिपायलको गत तीन आर्थिक वर्षको विवरणलाई हेर्दा सबैभन्दा धेरै सरकारवादी फौजदारी मुद्दा र त्यसपछि दुनियावादी मुद्दा आउने गरेका देखिन्छन् । आ.व. २०७७/७८ मा विभिन्न प्रकृतिका जम्मा १,०१५ मुद्दा दर्ता भएका थिए भने जसमा ५६६ फछ्यौट भएका र ४४९ बाँकी रहेका छन् । आ.व. २०७८/७९ मा जम्मा दर्ता १,२७३ मध्ये फछ्यौट ७९२ र बाँकी ४९८ रहेका छन् भने आ.व. २०७९/८० मा जम्मा दर्ता १,२५६ मध्ये फछ्यौट ९२० र बाँकी ३३६ रहेका छन् ।

११.२ गत तीन आ.व.मा जिल्ला अदालतमा दर्ता तथा फछ्यौट भएका मुद्दा सम्बन्धी विवरण:

| आ.व | | २०७७/७८ | | २०७८/७९ | | २०७९/८० | |
|---------------------|----------------|-------------------|--------------------|-------------------|--------------------|-------------------|--------------------|
| सि. नं. | मुद्दाको किसिम | दर्ता भएका मुद्दा | फछ्यौट भएका मुद्दा | दर्ता भएका मुद्दा | फछ्यौट भएका मुद्दा | दर्ता भएका मुद्दा | फछ्यौट भएका मुद्दा |
| १ | देवानी | - | | - | | ५१ | २८ |
| २ | फौजदारी | - | | - | | ११७ | ६० |
| जम्मा मुद्दा | | १६८ | १०४ | १६८ | ८९ | १६८ | ८८ |

स्रोत: जिल्ला अदालत, डोटी

जिल्ला अदालत कार्यालय डोटीमा गत आर्थिक वर्षमा देवानी र फौजदारी प्रकृतीका मुद्दा गरि जम्मा मुद्दा दर्ता १६८ भएकोमा ८८ वटा फछ्यौट भएका छन् भने ८० मुद्दा अझै फछ्यौट हुन बाँकी रहेका छन् ।

११.३ गत तीन आर्थिक वर्षमा जिल्ला प्रहरी कार्यालय डोटीमा दर्ता, फछ्यौट र बाँकी रहेका मुद्दाको विवरण:

| आर्थिक वर्ष | | २०७७/७८ | | | २०७८/७९ | | | २०७९/८० | | |
|-------------|----------------------------------|---------|--------|-------|---------|--------|-------|---------|--------|-------|
| सि. नं. | मुद्दाको नाम | लगत | फछ्यौट | बाँकी | लगत | फछ्यौट | बाँकी | लगत | फछ्यौट | बाँकी |
| १ | कर्तव्य ज्यान | ४ | ४ | | ६ | ६ | | ३ | ३ | |
| २ | ज्यान मार्ने उद्योग | ३ | ३ | | ३ | ३ | | | | |
| ३ | सवारी ज्यान | ८ | ७ | १ | १० | ९ | १ | ५ | ५ | |
| ४ | ज.ज.क. | १४ | १४ | | २० | २० | | ८ | ८ | |
| ५ | ज.ज.क.उ. | २ | २ | | २ | २ | | ४ | ४ | |
| ६ | आत्महत्या सम्बन्धी | - | | | - | | | २५ | २५ | |
| ७ | चोरी सम्बन्धी | - | | | - | | | ४ | ४ | |
| ८ | सँगठित तथा आर्थिक अपराध सम्बन्धी | - | | | - | | | १३ | १३ | |
| ९ | सामाजिक अपराध सम्बन्धी | - | | | - | | | २७ | १३ | |
| १० | महिला तथा बालबालिका सम्बन्धी | - | | | - | | | २४ | २४ | |
| ११ | अन्य | - | | | - | | | १ | १ | |

स्रोत: जिल्ला प्रहरी कार्यालय, डोटी

जिल्ला प्रहरी कार्यालयको गत आर्थिक वर्षको विवरणलाई हेर्दा सबैभन्दा धेरै क्रमशः सामाजिक अपराध सम्बन्धी २७, आत्महत्या सम्बन्धी २५ र महिला तथा बालबालिका सम्बन्धी २४ मुद्दा दर्ता भएका छन् । यसलाई हेर्ने हो भने यस जिल्लामा सामाजिक अपराधका साथै आत्महत्या र बालबालिका सम्बन्धी अपराध पनि बढ्दो अवस्थामा देख्न सकिन्छ ।

११.४ डोटी जिल्लामा रहेका प्रहरी कार्यालय/गण/प्रभाग/चौकी/बेस को विवरण:

| सि. नं. | प्रहरी कार्यालयको नाम | ठेगाना रहेको स्थान | दरबन्दी सख्या | कार्यरत सख्या | कैफियत |
|---------|-------------------------|------------------------|---------------|---------------|---|
| १ | जि.प्र.का. डोटी | दिपायल सिलगढी न. पा.-६ | १०१ | ९५ | |
| २ | इ.प्र.का. बिपिनगर, डोटी | बडिकेदार गा. पा.-१ | ३१ | २५ | |
| ३ | इ.प्र.का. आदर्श, डोटी | आदर्श गा. पा.-२ | ३९ | १५ | |
| ४ | इ.प्र.का. दिपायल, डोटी | दिपायल सिलगढी न. पा.-४ | १७ | २३ | दरबन्दी भन्दा कार्यरत कर्मचारी संख्या बढी |
| ५ | इ.प्र.का. लडागडा, डोटी | दिपायल सिलगढी न. पा.-८ | २३ | ७ | |
| ६ | इ.प्र.का. जोरायल, डोटी | जोरायल गा. पा.-३ | १८ | १० | |
| ७ | इ.प्र.का. बुडर, डोटी | जोरायल गा. पा.-२ | २२ | १७ | |
| ८ | प्र.चौ. घागल, डोटी | बडिकेदार गा. पा.-३ | १० | ८ | |

| सि. नं. | प्रहरी कार्यालयको नाम | ठेगाना रहेको स्थान | दरबन्दी सख्या | कार्यरत सख्या | कैफियत |
|--------------|-----------------------------|------------------------|---------------|---------------|--------|
| ९ | प्र.चौ. सानागाउ, डोटी | पुर्वीचौकि गा. पा.-४ | १० | ६ | |
| १० | प्र.चौ. तिलताली, डोटी | शिखर न. पा.-१० | १० | ८ | |
| ११ | प्र.चौ. तलकोट, डोटी | शिखर न. पा.-६ | १५ | ८ | |
| १२ | प्र.चौ. डौड, डोटी | सायल गा. पा.-३ | १० | ५ | |
| १३ | प्र.चौ. वायल, डोटी | केआइसिंह गा. पा.-४ | १० | ७ | |
| १४ | प्र.चौ. चौवराचौतारा, डोटी | बोगटान गा. पा.-७ | १० | ९ | |
| १५ | प्र.चौ. घण्टेश्वर, डोटी | जोरायल गा. पा.-१ | १० | ७ | |
| १६ | प्र.चौ. खड्यौली, डोटी | बडिकेदार गा. पा.-४ | १५ | ८ | |
| १७ | कारागार सुरक्षा गार्ड, डोटी | दिपायल सिलगढी न. पा.-५ | २० | १६ | |
| १८ | प्र.जि.अ.नि.सु.गार्ड | दिपायल सिलगढी न. पा.-६ | ६ | ५ | |
| १९ | उ.अ.स. तथा सु.प्र.इ., डोटी | दिपायल सिलगढी न. पा.-४ | २५ | १३ | |
| २० | जि.अ.स. तथा सु.प्र.इ. डोटी | दिपायल सिलगढी न. पा.-६ | ११ | ७ | |
| जम्मा | | | ४१३ | २९९ | |

स्रोत: जिल्ला प्रहरी कार्यालय डोटी

यस जिल्लामा प्रहरी कार्यालय सँग सम्बन्धित विभिन्न २० वटा कार्यालय रहेका छन् । जसमा १ जिल्ला प्रहरी कार्यालय, ६ इलाका प्रहरी कार्यालय, ९ प्रहरी चौकी लगायत कारागार सुरक्षा गार्ड, प्रमुख जिल्ला अधिकारी सुरक्षा गार्ड उच्च अदालत समन्वय तथा सुरक्षा प्रहरी इकाई र जिल्ला अदालत समन्वय तथा सुरक्षा प्रहरी इकाई कार्यालय रहेका छन् । यी २० वटा कार्यालयहरूमा ४१३ स्वीकृत दरबन्दी रहेका छन् । जसमा २९९ जना कार्यरत छन् भने १२० जना दरबन्दी हाललाई रिक्त रहेको छ । सबै निकायमा दरबन्दी भन्दा कम संख्यामा कार्यरत भएता पनि इलाका प्रहरी कार्यालय दिपायलमा भने स्वीकृत दरबन्दी भन्दा ६ जना बढी कार्यरत रहेका छन् ।

११.५ जिल्ला कारागार डोटीमा रहेका कैदी थुनुवाको विवरण:

| क्र. सं. | मुद्दाको विवरण | आ.व.२०७७/७८ | | | | आ.व.२०७८/७९ | | | | आ.व.२०७९/८० | | | |
|----------|----------------------|-------------|--------|-------|--------|-------------|--------|-------|--------|-------------|--------|-------|--------|
| | | पुरुष | | महिला | | पुरुष | | महिला | | पुरुष | | महिला | |
| | | कैदी | थुनुवा | कैदी | थुनुवा | कैदी | थुनुवा | कैदी | थुनुवा | कैदी | थुनुवा | कैदी | थुनुवा |
| १ | कर्तव्य ज्यान | १७ | ४ | - | १ | ११ | ९ | - | - | १७ | १ | १ | - |
| २ | ज्यान मार्ने उद्योग | १ | ० | - | - | २ | ० | - | - | ० | ० | - | - |
| ३ | जबरजस्ती करणी | १४ | ३ | - | - | १२ | १३ | - | - | २२ | २ | - | - |
| ४ | जबरजस्ती करणी उद्योग | १ | १ | - | - | ० | १ | - | - | १ | १ | - | - |
| ५ | बहुविवाह | ० | १ | - | - | १ | ० | - | - | ० | ० | - | - |

| क्र. सं. | मुद्दाको विवरण | आ.व. २०७७/७८ | | | | आ.व. २०७८/७९ | | | | आ.व. २०७९/८० | | | |
|----------|-----------------------------|--------------|--------|-------|--------|--------------|--------|-------|--------|--------------|--------|-------|--------|
| | | पुरुष | | महिला | | पुरुष | | महिला | | पुरुष | | महिला | |
| | | कैदी | थुनुवा | कैदी | थुनुवा | कैदी | थुनुवा | कैदी | थुनुवा | कैदी | थुनुवा | कैदी | थुनुवा |
| ६ | सवारी ज्यान | २ | ३ | - | - | १ | २ | - | - | ६ | ० | - | - |
| ७ | चोरी | १ | ० | - | - | २ | ० | - | - | ३ | ० | - | - |
| ८ | मानव बेचबिखन तथा ओसारपसार | १ | ० | - | - | ० | ० | - | - | ० | ० | - | - |
| ९ | भ्रष्टाचार | १ | ० | - | - | ० | ० | - | - | ० | ० | - | - |
| १० | बालविवाह / ज.ज.क. | ४ | ० | - | - | ३ | ० | - | - | २ | ० | - | - |
| ११ | बालविवाह / ज.ज.क./ बहुविवाह | ० | ० | - | - | १ | ० | - | - | १ | ० | - | - |
| १२ | क.ज्यान /अवैध हातहतियार | २ | ० | - | - | १ | ० | - | - | ० | ० | - | - |
| १३ | अभद्र व्यवहार | - | - | - | - | १ | ० | - | - | ० | - | - | - |
| १४ | अवैध हातहतियार | - | - | - | - | ० | ० | - | - | १ | - | - | - |
| १५ | बाल यौन दुराचार | - | - | - | - | १ | १ | - | - | १ | - | - | - |
| १६ | लागु औषध | - | - | - | - | ० | ० | - | - | ३ | - | - | - |
| जम्मा | | ४४ | १२ | ० | १ | ३६ | २६ | ० | ० | ५७ | ४ | १ | ० |

स्रोत:जिल्ला कारागार कार्यालय, डोटी

जिल्ला कारागार कार्यालय डोटीको गत तीन आर्थिक वर्षको विवरणलाई हेर्दा आ.व. २०७७/७८ मा ४४ जना कैदी र १२ जना थुनुवा गरि जम्मा ५६ जना पुरुष र १ जना महिला थुनुवा सहित ५७ जना रहेका थिए । आ.व. २०७८/७९ मा ३६ जना कैदी र २६ जना थुनुवा गरि ६२ जना पुरुष रहेका थिए भने महिलाको संख्या ० रहेको थियो । आ.व. २०७९/८० को अन्त्यसम्ममा कैदी ५७ र ४ थुनुवा गरि जम्मा ६१ जना पुरुष र १ जना महिला कैदी गरि जम्मा ६२ जना कारागारमा रहेका छन् ।

खण्ड १२: सार्वजनिक सेवा प्रवाह

राज्यले नागरिकको आधारभूत आवश्यकता परिपूर्ति एवं हकहित, उन्नति, प्रगति, विकास र कल्याणका लागि उपलब्ध गराउने वस्तु तथा सेवा वितरणको प्रक्रिया सार्वजनिक सेवा प्रवाह हो । सार्वजनिक सेवा प्रवाह राज्यको दायित्व र नागरिकको अधिकारको विषय हो । यसले सरकार र जनतालाई जोड्ने पुलको रूपमा काम गर्दछ । सार्वजनिक सेवा सरकार तथा सरकार मातहतका निकायबाट प्रदान गरिन्छ ।

१२.१ जिल्ला स्थित सरकारी सेवा प्रदायक निकायको विवरण:

डोटी जिल्लामा सार्वजनिक सेवा प्रवाह गर्ने निकाय तथा सो सम्बन्धी विवरणका साथै गैरसरकारी संस्थाहरु,स्थानीय तह र अन्य सार्वजनिक कार्यालयको विवरण खण्डमा उल्लेख गरिएको छ ।

(क) संघ अन्तर्गतका कार्यालयहरु:

| सि.नं. | कार्यालयको नाम | कार्यालयको टेलिफोन नं. | मोबाइल नं. | कार्यालयको E-Mail | कार्यालय रहेको स्थान |
|--------|--|------------------------|------------|---|----------------------|
| १ | उच्च अदालत, राजपुर | | ९८४९९८९२६४ | Info.hcdipayal@supremecourt.gov.np | |
| २ | जिल्ला अदालत, डोटी | ४२०९३० | ९८४९५३९०९९ | infodcdoti@dcourt.gov.np | सिलगढी |
| ३ | जिल्ला प्रशासन कार्यालय, डोटी | ४२०९३३ | ९८५८४३७७७७ | dao.doti68@gmail.com | सिलगढी |
| ४ | भैरव प्रसाद गण | ४२९९०० | ९८५९३९३९३५ | bnbhairavprasad@nepalarmy.mil.np | सिलगढी |
| ५ | जिल्ला प्रहरी कार्यालय | ४२००९९ | ९८५८४३५५५५ | dpodoti@gmail.com | सिलगढी |
| ६ | शसस्त्र प्रहरी बल, नेपाल नं. ३६ गण हे.क्वा, डोटी | ४९२२५४ | ९८५९२७२०५४ | btnhqdotin36@gmail.com, doti_n36btn@apf.gov.np | जोगीडात्रे |
| ७ | राष्ट्रिय अनुसन्धान जिल्ला कार्यालय | ४२००९८ | ९८५८४८४९९९ | niddoti420018@gmail.com | सिलगढी |
| ८ | नेपाली सेना श्री नं. ५ बाहिनी अड्डा राजपुर | | ९८५९००२५९९ | bde05@nepalarmy.mil.np | दिपायल |
| ९ | ट्राफिक कार्यालय, डोटी | | ९८४९६८०२९९ | trafficdipayal407@gmail.com | |
| १० | जिल्ला सरकारी वकिल कार्यालय, डोटी | ४२००७० | ९८५८४४२२२० | dotiattorney@gmail.com | |
| ११ | को.ले.नि. कार्यालय, डोटी | ४९९०७७ | ९८५८४२४२०९ | kolenikadoti@gmail.com | दिपायल |
| १२ | निर्वाचन कार्यालय, डोटी | ४९९०८३ | ९८४३७५६६५३ | ec.deo.doti@gmail.com deo.doti@gmail.com | |
| १३ | कारागार कार्यालय, डोटी | ४९९९८२ | ९८५८४३२७७७ | karagar.doti@gmail.com | दिपायल |
| १४ | हुलाक निर्देशनालय, दिपायल | ४४०९४९ | ९८४८७३३४२७ | fwrpddipayalpost@gmail.com | राजपुर |
| १५ | इलाका हुलाक कार्यालय | ४२०९०२ | ९८४८५४९९९९ | | सिलगढी |
| १६ | मालपोत कार्यालय | | ९८५८४४०६६६ | doti@dolma.gov.np | सिलगढी |
| १७ | खाद्य प्रविधी तथा गुण नियन्त्रण डिभिजन कार्यालय | ४२०३२४ | ९८४६०७९७३२ | ftqcdivoti@gmail.com | सिलगढी |
| १८ | नापी कार्यालय | ४२०२९४ | ९८००६८९९९६ | doti@dos.gov.np | सिलगढी |

| सि.नं. | कार्यालयको नाम | कार्यालयको टेलिफोन नं. | मोबाइल नं. | कार्यालयको E-Mail | कार्यालय रहेको स्थान |
|--------|--|------------------------|--------------------------|---|----------------------|
| १९ | लोकसेवा आयोग दिपायल कार्यालय | ४४०१४७ | ९८५८४८९१११ | farwestern@psc.gov.np dipayal@psc.gov.np | राजपुर |
| २० | गुणस्तर तथा नापतौल कार्यालय | ४९११८६ | ९८४९७९८३४५ | talktosbm@gmail.com | सिलगढी |
| २१ | शिक्षा विकास तथा समन्वय ईकाइ | ४२०१३५ | ९८५८७७७२४८ | deodoti70@gmail.com | सिलगढी |
| २२ | बाल सुधार गृह | ४२००७८ | ९८४८६२८५४९ | balsudhargriha05@gmail.com | सिलगढी |
| २३ | सडक डिभिजन कार्यालय | ४४०२३२ | ९८५८४८०२३२ | drodoti2016@gmail.com | कुलपाते |
| २४ | यान्त्रीक कार्यालय | | ९८४९५९४९२९ | mo_budar@dor.gov.np | बुडर |
| २५ | तथ्याङ्क कार्यालय | ४४०१५३ | ९८५८४२०१५९ | sodoti440153@gmail.com | राजपुर |
| २६ | शहरी विकास तथा भवन निर्माण विभाग सघन शहरी तथा भवन निर्माण आयोजना | ४४०११८ | ९८५८४४०११६ | pudbc.doti@gmail.com | राजपुर |
| २७ | पर्वतीय जलाधार परियोजना | | ९८५८४८५५६९ | | अछाम साफे |
| २८ | क्षेत्रीय कृषि अनुसन्धान केन्द्र | ४४०५२२ | ९८५८४४०१६७ | arsdoti@gmail.com | भागेतडा |
| २९ | करदाता सेवा कार्यालय | | ९८६३४७५२०९ ९८५८४४२२२९ | tso-dipayal@ird.gov.np | सिलगढी |
| ३० | खसड राष्ट्रिय निकुञ्ज कार्यालय | | ९८५८४५५५६६ | | |
| ३१ | सेती प्रविधिक शिक्षालय | ४९२१७६ | ९८५८४२२५४६ | stsdipayal@gmail.com | जोगीडाब्रे |
| ३२ | उच्च सरकारी वकिल कार्यालय | | ९८६५७५२२६६ | Hgao.dipayal@ag.gov.np | |

(ख) प्रदेश अन्तर्गतका कार्यालयहरू

| सि.नं. | कार्यालयको नाम | कार्यालयको टेलिफोन नं. | मोबाइल नं. | कार्यालयको E-Mail | कार्यालय रहेको स्थान |
|--------|---|------------------------|------------|---|----------------------|
| १ | सुदूरपश्चिम प्रदेश प्रहरी तालिम केन्द्र | | ९८५८४७५५५५ | ptcdipayaltrng@gmail.com hrsecptcdipayal@gmail.com | दिपायल |
| २ | सुदूरपश्चिम क्षेत्रीय प्रहरी अस्पताल | | | fwrp.hospital@gmail.com | दिपायल |
| ३ | सामाजिक विकास कार्यालय | | ९८५८४८८४९९ | Sdo.doti1@gmail.com | राजपुर |
| ४ | कृषि विकास निर्देशनालय | ४४००१० | ९८४९३४९७९८ | | राजपुर |
| ५ | यातायात पूर्वाधार निर्देशनालय | | ९८५८४८६५४० | tidsudurpashchim@gmail.com | राजपुर |

| सि.नं. | कार्यालयको नाम | कार्यालयको टेलिफोन नं. | मोबाइल नं. | कार्यालयको E-Mail | कार्यालय रहेको स्थान |
|--------|---|------------------------|------------|-----------------------------|----------------------|
| ६ | पशुपंछि तथा मत्स्य विकास निर्देशनालय | ४४०१४६ | | rdlsdipayaldoti@yahoo.com | राजपुर |
| ७ | स्वास्थ्य निर्देशनालय | ४४०१२० | ९८४१९४३५८६ | phdnseven@gmail.com | राजपुर |
| ८ | शिक्षा विकास निर्देशनालय | ४४०१३५ | ९८५८४८०७७० | rdfwred@gmail.com | राजपुर |
| ९ | घरेलु तथा साना उद्योग कार्यालय | ४४०११४ | ९८५८४४०३६५ | csidbdotirajpur@gmail.com | राजपुर |
| १० | जलश्रोत तथा सिंचाइ विकास डिभिजन कार्यालय | ४४०१६८ | ९८५८४४८५८५ | iddoti@gmail.com | राजपुर |
| ११ | जिल्ला अस्पताल | ४२०२६७ | ९८५८४५९९९९ | dhdoti.hospital01@gmail.com | सिलगढी |
| १२ | स्वास्थ्य कार्यालय | ४२००४३ | ९८४८६९४५३७ | dhodoti1@gmail.com | सिलगढी |
| १३ | भु-तथा जलाधार व्यवस्थापन कार्यालय | | ९८४९०३१२५० | swmodoti@gmail.com | सिलगढी |
| १४ | डिभिजन बन कार्यालय | ४२०२५८ | ९८५८४४०१४५ | dfodoti1@gmail.com | सिलगढी |
| १६ | शहरी विकास तथा भवन कार्यालय | ४२०११४ | ९७४२३८८२०८ | udbodoti@gmail.com | सिलगढी |
| १५ | भेटेरेनरी अस्पताल तथा पशुसेवा विज्ञ केन्द्र | ४२०१६२ | ९८५८४९१११० | vethospitaldoti@gmail.com | सिलगढी |
| १७ | यातायात व्यवस्था कार्यालय | ४४०११८ | ९८५८४४०१०६ | yatayatoffice@gmail.com | सिलगढी |
| १८ | जिल्ला आयुर्वेद स्वास्थ्य केन्द्र | ४४०५२२ | ९८४८६००१७८ | bidhyaghimere6@gmail.com | दिपायल |
| १९ | खानेपानी तथा सरसफाई डिभिजन कार्यालय | ४१२१९८ | ९८५८४२३३२५ | wss.doti@gmail.com | राजपुर |
| २० | शिक्षा तालिम केन्द्र दिपायल | ४४०११९ | ९८५८४८०७७० | etcsupa@gmail.com | जोगीडाब्रे |
| २१ | पूर्वाधार विकास कार्यलय डडेल्धुरा | ४१२०३५ | ९८५८७८४६७८ | p7ido.dadeldhura@gmail.com | डडेल्धुरा |
| २२ | कृषि ज्ञान केन्द्र | ०९६-४१००६१ | ९८६८४६२५३४ | dotiakc@gmail.com | सिलगढी |
| २३ | सामाजिक विकास कार्यालय | ४१११२६ | ९८५८४८८४९९ | | |
| २४ | सुदूरपश्चिम प्रदेश अनुसन्धान तथा प्रशिक्षण प्रतिष्ठान | | ९८४८६४११३० | pcggdoti@gmail.com | सिलगढी |
| २५ | प्रदेश लेखा इकाई कार्यालय | ०९४-५९००३९ | ९८४८४८२०२० | pauodoti@gmail.com | राजपुर |

(ग) स्थानीय तहका कार्यालयहरु:

| सि.नं. | कार्यालयको नाम | कार्यालयको टेलिफोन नं. | मोबाइल नं. | कार्यालयको E-Mail | कार्यालय रहेको स्थान |
|--------|-------------------------------------|------------------------|--------------------------|---|----------------------|
| १ | जिल्ला समन्वय समितीको कार्यालय | ४२०२४२ | ९८६८५२२१७६ | ddcdoti094@gmail.com | सिलगढी |
| २ | पुर्वीचौकी गाउँपालिका, गा.का.का. | | ९८५१३३८१११ | ito.purbichaukimun@gmail.com | सानागाँउ |
| ३ | सायल गाउँपालिका, गा.का.का. | | ९८५८४४३३३ ९८६११२५०६० | sayal.doti@gmail.com | डौंड |
| ४ | आदर्श गाउँपालिका, गा.का.का. | | ९८४३४१५८०२ | aadarshmun@gmail.com | मौवा |
| ५ | शिखर नगरपालिका, न.का.का | ४२०२९७ | ९८४८४६०१५३ | ito.shikharmun@gmail.com shikharmunicipality@gmail.com | पचनाली |
| ६ | दिपायल सिलगढी नगरपालिका, न.का.का. | | ९८४८४७५५९२ | prakash321joshi@gmail.com info@dipayalsilgadhimun.gov.np | सिलगढी |
| ७ | के आई सिंह गाउँपालिका , गा.का.का. | | ९८४१०२७८९१ | kisingh.rm@gmail.com | बायल |
| ८ | बोगटान फुडिसल गाउँपालिका, गा.का.का. | | ९८५८४७७०७६ ९८६५७४६१८७ | icto.bogatanmun@gmail.com | चवाराचौतारा |
| ९ | बडीकेदार गाउँपालिका, गा.का.का. | | ९८४८७२५४३५ | ito@badikedarmun.gov.np | खड्यौली |
| १० | जोरायल गाउँपालिका, गा.का.का. | | ९७४९११८०५१ | gorayalrmp@gmail.com | राउतकट्टे |

(घ) संस्थानका कार्यालयहरु:

| सि.नं. | कार्यालयको नाम | कार्यालयको टेलिफोन नं. | मोबाइल नं. | कार्यालयको E-Mail | कार्यालय रहेको स्थान |
|--------|---|------------------------|-------------------------|-----------------------------|----------------------|
| १ | नेपाल टेलिकम दिपायल | ४२०२२२ | | ppsdoti@ntc.net.np | राजपुर |
| २ | नेपाल टेलिकम सिलगढी | ४४०१९८ | ९८५८४४६७७७ | gagan.thakuri@ntc.net.np | सिलगढी |
| ३ | नेपाल विद्युत प्राधिकरण डोटी वितरण केन्द्र दिपायल | ४१२२२२ | ९८५८४४०१८४ | nea.doti2013@gmail.com | दिपायल |
| ४ | नेपाल विद्युत प्राधिकरण सिलगढी युनिट कार्यालय | ४११०७५ | ९८६५६५१६४१ | | सिलगढी |
| ५ | कृषि विकास बैंक | ४२००४१ | ९८४८७२४०४३ | silgadhi.branch@adbl.gov.np | सिलगढी |
| ६ | राष्ट्रिय वाणिज्य बैंक | ४१२२४९ | ९८४८८४०४५२ ९८५८४८८८८ | doti@rbb.com.np | सिलगढी |
| ७ | राष्ट्रिय वाणिज्य बैंक दिपायल | ४१२२४९ | ९८४८६१७१३८ | dipayal@rbb.com.np | दिपायल |
| ८ | सिलगढी खानेपानी तथा सरसफाइ उपभोक्ता समिति | ४२०६०७ | ९८४८५९७३०९ | | सिलगढी |
| ९ | खसड पर्यटन विकास समिती | ४२०१०४ | ९८६८५२९०९६ | | सिलगढी |
| १० | डोटी उद्योग वाणिज्य संघ | ४१२१०८ | ९८५८४४०१२४ | ccidoti@gmail.com | दिपायल |
| ११ | जिल्ला खेलकुद विकास समिति | ४२००१० | ९८६८८९३४६४ | | सिलगढी |
| १२ | नेपाल परिवार नियोजन शाखा | ४२००४२ | | fpandoti@fpan.org.np | सिलगढी |

| सि.नं. | कार्यालयको नाम | कार्यालयको टेलिफोन नं. | मोबाइल नं. | कार्यालयको E-Mail | कार्यालय रहेको स्थान |
|--------|--|------------------------|--------------------------|-----------------------------|----------------------|
| | कार्यालय | | | | |
| १३ | डोटी चेम्बर अफ कमर्श | ४१२१५७ | ९८५८४४०१६१ | dotichamber@gmail.com | दिपायल |
| १४ | नेपाल नेत्र ज्योति संघ | | ९८४८४३४८८८ | | सिलगढी |
| १५ | नेपाल नागरिक उड्डयन कार्यालय विमानस्थल | ४१२१९३ | ९८४१४१६५२२ | | दिपायल |
| १६ | होटल व्यवसायी संघ | | ९८४८५५०१९८ | | दिपायल |
| १७ | नेपाल निर्माण व्यवसायी संघ | | ९८५८४४०१८८ | | सिलगढी |
| १८ | शैलेश्वरी यातायात व्यावसायी संघ | | ९८५८४४०३१९ ९८५११०१७६७ | sailshworiyatayat@gmail.com | सिलगढी |
| १९ | जिल्ला युवा परिषद् | | ९८४८४६३३२३ | | सिलगढी |
| २० | नेपाल रेडक्रस सोसाइटी | ४२०२२८ | ९८४८४३४६७२ | dotinrcs@gmail.com | सिलगढी |
| २१ | शैलेश्वरी मन्दिर विकास समिति | | ९८४१२७३३७१ | | सिलगढी |

(ड) अन्य कार्यालयहरू:

| सि.नं. | कार्यालयको नाम | पद | कार्यालयको टेलिफोन नं. | मोबाइल नं. | कार्यालयको E-Mail | कार्यालय रहेको स्थान |
|--------|--|---------|------------------------|------------|----------------------|----------------------|
| १ | गैर सरकारी संस्था महासंघ | अध्यक्ष | | ९८४८६२८४४७ | | सिलगढी |
| २ | सामुदायिक विकास केन्द्र | अध्यक्ष | ४४०४२६ | ९८४८७६७३९१ | hemcdcdoti@gmail.com | सिलगढी |
| ३ | समाज सेवा डोटी | अध्यक्ष | ४२००२६ | ९८४८४३१६८७ | | सिलगढी |
| ४ | सम विकास केन्द्र | अध्यक्ष | | ९८४८४५७५१२ | | सिलगढी |
| ५ | सगरमाथा स्वास्थ्य प्रतिष्ठान | अध्यक्ष | ४२००५२ | ९८४१२७३३७१ | | सिलगढी |
| ६ | कृष्ण प्रसाद भट्टराई स्मृति प्रतिष्ठान | अध्यक्ष | | ९८४८९३९६९६ | | सिलगढी |
| ७ | आम सञ्चार नेपाल | अध्यक्ष | | ९८४८५६६५९५ | | सिलगढी |
| ८ | शैलेश्वरी सामुदायिक समुह | अध्यक्ष | | ९८४९६६२७७७ | | सिलगढी |
| ९ | सुदूरपश्चिम सांस्कृतिक समाज | अध्यक्ष | | ९८६८५३४००० | | सिलगढी |
| १० | सामुदायिक वन उपभोक्ता महासंघ | अध्यक्ष | | | | |

१२.२ जिल्लास्थित गैरसरकारी संघसंस्थाहरूको विवरण:

शासकीय संरचनाको महत्वपूर्ण साझेदार गर्ने नाफा रहित र स्वयंसेवी संस्थाहरू नै गैरसरकारी संस्थाहरू हुन् । राज्यको विशेष पहुच पुग्न नसकेको वर्ग, क्षेत्र र समुदायको हित प्रवर्द्धनका लागि स्व:स्फूर्त रूपमा स्थापना र सञ्चालन भई आपसी सद्भाव तथा समझदारीको आधारमा कार्य गर्ने हुँदा सरकारी क्षेत्रको तुलनामा गैरसरकारी संस्था बढी व्यावहारिक, सक्रिय र गतिशील देखिन्छ । त्यसैले सार्वजनिक सेवा वितरणमा सरकारी निकाय सँगै गैरसरकारी संघसंस्थाहरूको महत्व पनि उत्तकै अपरिहार्य हुन्छ ।

डोटीमा सक्रिय भएका गैह सरकारी संस्थाहरूको विवरण

| क्र.सं. | संस्थाको नाम | ठेगाना |
|---------|---|--------------------|
| १ | सगरमाथा विकास केन्द्र | सिलगढी, डोटी |
| २ | भागेश्वर विकास समिति | गडसेरा, डोटी |
| ३ | ग्रामिण जागरण समाज नेपाल | दहकालिकास्थान डोटी |
| ४ | दिगो विकास समाज नेपाल | लामिखाल, डोटी |
| ५ | वातावरण तथा मानव संसोधन विकास समाज | चवराचौतारा, डोटी |
| ६ | सृजनशिल विकास समाज नेपाल | सानागाउ, डोटी |
| ७ | समाज विकास केन्द्र नेपाल | गिरीचौका, डोटी |
| ८ | समाज सेवा डोटी | सिलगढी, डोटी |
| ९ | अपांग सेवा संघ | सिलगढी, डोटी |
| १० | श्री दिलपेश्वर सनातन सत्संग समाज | सिलगढी, डोटी |
| ११ | सम विकास केन्द्र | सिलगढी, डोटी |
| १२ | जनजागरण युवा क्लव | गाजरी, डोटी |
| १३ | परिवर्तन समाज | पचनाली, डोटी |
| १४ | श्री मेघ लक्ष्मी स्मृति छात्रवृत्ति अक्षकोष | जिजोडामाण्डौ, डोटी |
| १५ | विकास समुह नेपाल | डौड, डोटी |
| १६ | स्थानीय स्रोत विकास केन्द्र | केदारअखडा, डोटी |
| १७ | मोहन्याल दृष्टिविहिन तथा अपांग सेवा | बर्छेन, डोटी |
| १८ | भागेश्वर पडेउली सालमुनि देवस्थल सेवा समिति | मुडेगाउ, डोटी |
| १९ | पि.इ.एस.टी.डी. नेपाल | लाटामाण्डौ, डोटी |
| २० | डोटी सुनचादी व्यवसायी संघ | सिलगढी, डोटी |
| २१ | शैलेश्वरी क्षेत्र विकास समिति | सिलगढी, डोटी |
| २२ | कर्मचारी मिलन केन्द्र | सिलगढी, डोटी |
| २३ | पेस्टालोजी विद्यार्थी सँगठन | जिजोडामाण्डौ, डोटी |
| २४ | ग्रामिण विकास सेवा केन्द्र | लाटामाण्डौ, डोटी |
| २५ | नेपाल दलित मुक्ति आवाज | छतिवन डोटी |
| २६ | श्री राष्ट्रिय हुलिया मुक्ति समाज | सिलगढी, डोटी |
| २७ | बुडर बजार पूर्वाधार | छतिवन, डोटी |
| २८ | राष्ट्रिय ग्रामिण विकास सञ्जाल | बर्छेन, डोटी |
| २९ | महिला तथा बाल बालिका मञ्च नेपाल | लाना, डोटी |
| ३० | मगर उत्थान समाज | निरौली, डोटी |
| ३१ | श्री जय माँ मालिका संरक्षण विकास समिति | बर्छेन, डोटी |

स्रोत: गै.स.स. महासंघ डोटी

१२.३ सूचना तथा संचार

जिल्लामा दूरसञ्चार सम्बन्धी उपलब्ध मुख्य सेवा अन्तर्गत तार सहितको टेलिफोन सेवा, सि.डी.एम.ए सेवा, जि.एस.एम. मोबाइल सेवा र इन्टरनेट सेवा मुख्य रहेका छन् । जिल्लामा मुख्य सेवा प्रदायक कम्पनीको रूपमा नेपाल टेलिकम रहेको छ भने अन्य सेवा प्रदायक निकायको रूपमा एनसेल, स्मार्ट फोन पनि रहेका छन् ।

(क) टेलिफोन सेवा

| सि.नं. | सेवाको नाम | लाइन संख्या | कैफियत |
|--------|------------------|-------------|-----------------|
| १ | FTTH DATA | १२८६ | इन्टरनेट |
| २ | FTTH VOICE | ६७८ | ल्यान्डलाइन |
| ३ | IPTV | ४४ | |
| ४ | GSM Prepaid Sim | ८३४२८ | |
| ५ | GSM Postpaid Sim | २३९८ | |
| ६ | BTS | ३२ | जिल्लाभरी कभरेज |

स्रोत: दूरसञ्चार कार्यालय, दिपायल

(ख) हुलाक

परापूर्वकालदेखि नै एक ठाउँबाट अर्को ठाउँमा खबर आदान-प्रदान गर्न चिठीपत्रको प्रयोग भएको पाइन्छ । संस्थागत रूपमा हुलाकको स्थापना सँगै चिठीपत्र पुऱ्याउनु कार्य प्रणालीगत रूपमा हुलाकबाटै हुँदै आएको देखिन्छ । नेपालमा चिठीपत्र मार्फत खबर, सूचना र समाचार आदान-प्रदान गर्ने उद्देश्यले तत्कालीन राणा प्रधानमन्त्री रणोदीप सिंहको पालामा विक्रम सम्बत् १९३५ मा नेपाल हुलाक घरको स्थापना भई हुलाक सेवाको प्रारम्भ भएको पाइन्छ । डोटी जिल्लामा हुलाक सेवा उपलब्ध गराउने मुख्य निकायको रूपमा हुलाक निर्देशनालय र यस मातहतका निकाय रहेका छन् ।

| क्र.सं. | हुलाकको किसिम | संख्या | हुलाक रहेको स्थान | कैफियत |
|---------|-------------------------|--------|--|--------|
| १ | हुलाक निर्देशनालय | १ | दिपायल सिलगढी नगरपालिका ४ राजपुर । | |
| २ | जिल्ला हुलाक | ० | | |
| ३ | इलाका हुलाक कार्यालय | ११ | सिलगढी, मौवा, सायल, सानागाँउ, बोगटान र वायल । लानाकेदारेध्वर, गड्सेरा, जोरायल, बानेडुङ्ग्रिसैन र मुडभरा । | |
| ४ | अतिरिक्त हुलाक कार्यालय | ४१ | जिल्ला भित्रका विभिन्न क्षेत्रहरूमा । | |

स्रोत: हुलाक निर्देशनालय, डोटी ।

(ग) पत्रपत्रिका/रेडियो/ टि.भि.

जिल्ला स्थित रेडियो पत्रपत्रिका टिभि जस्ता सञ्चार माध्यमको विवरण यहाँ उल्लेख गरिएको छ ।

| क्र. सं. | कार्यालयको नाम | कार्यालय प्रमुखको पद | सम्पर्क ठेगाना | | | |
|----------|--|----------------------|----------------|------------|--|----------------------|
| | | | टेलिफोन नं. | मोबाईल नं. | कार्यालयको E-Mail | कार्यालय रहेको स्थान |
| १ | रेडियो नेपाल प्रादेशिक प्रसारण केन्द्र | का.प्र. | ४४००१८ | | radiodipayal@gmail.com | समुहगाड |
| २ | नेपाल पत्रकार महासंघ | अध्यक्ष | ४२०१४८ | ९८४८६२८६५५ | samrat.milan@gmail.com | सिलगढी |
| ३ | रेडियो शैलेश्वरी | स्टे.म्या. | ४२०२७१ | ९८६५६४३३५५ | sfmdoti@gmail.com | सिलगढी |
| ४ | रेडियो डोटी | स्टे.म्या. | | ९८४८६१७८५० | radiodoti98.5@gmail.com | सिलगढी |
| ५ | रेडियो त्रिवेणी | स्टे.म्या. | | ९८४८४७३५९३ | tribenifm94@gmail.com | सिलगढी |
| ६ | बिम्ब साप्ताहिक | सम्पादक | | ९८४८६००३८० | | सिलगढी |
| ७ | वेस्ट न्युज साप्ताहिक | सम्पादक | | ९८४९६२१५७३ | | सिलगढी |
| ८ | नेपाल पथ दैनिक | सम्पादक | | ९८४१७८७७२६ | | दिपायल |
| ९ | प्रेस सँगठन | अध्यक्ष | | ९८५८४६६६६६ | | सिलगढी |
| १० | नजर साप्ताहिक | सम्पादक | | ९८६८५५३४०० | | सिलगढी |
| ११ | घण्टेश्वर Online | सम्पादक | ४२०२७१ | ९८४८६५१८८८ | virkuti@gmail.com www.ghanteshwor.com | सिलगढी |
| १२ | नेपाल प्रेस युनियन | अध्यक्ष | | ९८४८४६४४६८ | | |
| १३ | सामुदायिक रेडियो बडिकेदार | | | ९८५८४३४४४४ | | |
| १४ | जनता टेलिभिजन | सम्पादक | | ९८४८४७९२६१ | | |
| १५ | शैलेश्वरी टाईम | | | ९८४८४७९२६१ | | |
| १६ | प्रेस चौतारी | | | ९८६५७९०५५१ | | |
| १७ | टी.बि टुडे टेलिभिजन | | | ९८६९४३८११० | mallarohit99@gamil.com | |

स्रोत:पत्रकार महासंघ डोटी

खण्ड १३ : जिल्लामा क्रियाशील राजनैतिक दल र निर्वाचन

१३.१ जिल्लामा क्रियाशील राजनैतिक दलको विवरण

| क्र.सं. | राननितिक दल | प्रमुख तथा प्रतिनिधी | सम्पर्क नम्बर |
|---------|------------------------------------|------------------------------|---------------|
| १ | नेकपा एमाले | चक्र बहादुर मल्ल | ९८४८६२०४१४ |
| २ | नेपाली कांग्रेस | नरेन्द्र बहादुर सिंह(सभापति) | ९८४१४५३०१२ |
| ३ | नेकपा माओवादी केन्द्र | कमल गडसिला | ९८६८५६९६९७ |
| ४ | नेकपा एस | दिर्घराज बोगटी | ९८५८४४०३२४ |
| ५ | जनता समाजवादी पार्टी | श्री चन्द्र श्रेष्ठ | ९८४८४३४६७५ |
| ६ | राप्रपा | कर्ण बहादुर द्वारिया | ९८४८५२१४९४ |
| ७ | राष्ट्रिय जनमोर्चा | डवल बहादुर बोगटी | ९८४८४३०४०० |
| ८ | नेपाल कम्युनिष्ट पार्टी (समाजवादी) | | |
| ९ | सामाजिक एकता पार्टी | | |
| १० | रा.प्र.पा. नेपाल | | |
| ११ | उन्नत लोकतन्त्र पार्टी | | |
| १२ | मौलिक जरोकिलो पार्टी | | |
| १३ | मितेरी पार्टी नेपाल | दिनेश बहादुर मल्ल | ९८६८७९७६३५ |
| १४ | जन समाजवादी पार्टी | | |
| १५ | राष्ट्रिय स्वतन्त्र पार्टी | केशव बलायर | ९८४८७००००८ |

स्रोत: जिल्ला निर्वाचन कार्यालय, डोटी

१३.२ डोटी जिल्लामा स्थानीय तह/ प्रदेश/प्रतिनिधी सभा निर्वाचन २०७४ र २०७९

(क) स्थानीय तह निर्वाचन २०७९ मा मतदान स्थल संख्या, मतदान केन्द्र संख्या र मतदाता संख्या

| क्र.सं. | स्थानीय तह | वडा संख्या | मतदान स्थल संख्या | मतदान केन्द्र संख्या | जम्मा मतदाता संख्या | निर्वाचित पदाधिकारी संख्या | | कैफियत |
|---------|-------------------------|------------|-------------------|----------------------|---------------------|----------------------------|-------------|--------|
| | | | | | | सभा | कार्यपालिका | |
| १ | पुर्वीचौकी गाउँपालिका | ७ | १४ | २० | १३०३४ | ३७ | १५ | |
| २ | सायल गाउँपालिका | ६ | १० | १५ | १०९०४ | ३२ | १४ | |
| ३ | आदर्श गाउँपालिका | ७ | १४ | १९ | १४३९९ | ३७ | १५ | |
| ४ | शिखर नगरपालिका | ११ | १६ | २७ | २०५८० | ५७ | २१ | |
| ५ | दिपायल सिलगढी नगरपालिका | ९ | २२ | २९ | १८८११ | ४७ | १९ | |
| ६ | के.आई.सिंह गाउँपालिका | ७ | १० | १६ | १३०७७ | ३७ | १५ | |

| | | | | | | | |
|-----------|--------------------------|----|-----|-----|--------|-----|-----|
| ७ | बोगटान फुडिसल गाउँपालिका | ७ | ११ | १४ | १००७९ | ३७ | १५ |
| ८ | बडीकेदार गाउँपालिका | ५ | ८ | १२ | ९३५५ | २७ | १३ |
| ९ | जोरायल गाउँपालिका | ६ | १० | १९ | १३३१५ | ३२ | १४ |
| कुल जम्मा | | ६५ | ११५ | १७१ | १२३५५४ | ३४३ | १४१ |

स्रोत: जिल्ला निर्वाचन कार्यालय, डोटी

(ख) प्रतिनिधी तथा प्रदेश सभा निर्वाचन २०७९ मा मतदान स्थल संख्या, मतदान केन्द्र संख्या र मतदाता संख्या

| क्र.स. | स्थानीय तह | वडा संख्या | मतदान स्थल संख्या | मतदान केन्द्र संख्या | जम्मा मतदाता संख्या | कैफियत |
|-----------|--------------------------|------------|-------------------|----------------------|---------------------|--------|
| १ | पुर्वीचौकी गाउँपालिका | ७ | १४ | २० | १३१६७ | |
| २ | सायल गाउँपालिका | ६ | १० | १६ | १०९६८ | |
| ३ | आदर्श गाउँपालिका | ७ | १४ | २२ | १४७३६ | |
| ४ | शिखर नगरपालिका | ११ | १६ | २८ | २१००६ | |
| ५ | दिपायल सिलगढी नगरपालिका | ९ | २२ | २९ | १९०५२ | |
| ६ | के.आई.सिंह गाउँपालिका | ७ | १० | १७ | १३०८५ | |
| ७ | बोगटान फुडिसल गाउँपालिका | ७ | ११ | १४ | १००८९ | |
| ८ | बडीकेदार गाउँपालिका | ५ | ८ | १२ | ९३३२ | |
| ९ | जोरायल गाउँपालिका | ६ | १० | १९ | १३४३५ | |
| कुल जम्मा | | ६५ | ११५ | १७७ | १२४८७० | |

स्रोत: जिल्ला निर्वाचन कार्यालय, डोटी

(ग) स्थानीय तह निर्वाचन २०७४ मा निर्वाचित दलगत महिला र पुरुष जनप्रतिनिधिको संख्यात्मक विवरण

| राजनैतिक दल | लिंग | स्थानीय तहमा निर्वाचित जनप्रतिनिधि संख्या | | | | | | | | | कुल जम्मा |
|--|-------|---|-----------------------|-------------------|---------------------|-----------------------|---------------------|----------------------|----------------|-----------------|-----------|
| | | आदर्श गाउँपालिका | के.आई.सिंह गाउँपालिका | जोरायल गाउँपालिका | दिपायल सिलगढी न.पा. | पुर्वीचौकी गाउँपालिका | बडीकेदार गाउँपालिका | बोगटान फुडिसल गा.पा. | शिखर नगरपालिका | सायल गाउँपालिका | |
| नेपाल कम्युनिष्ट पार्टी (एकीकृत मार्क्सवादी-लेनिनवादी) | पुरुष | १८ | | १० | १३ | ८ | ७ | ९ | ९ | १५ | ८९ |
| | महिला | १३ | | ९ | १२ | ५ | ४ | ६ | ६ | १० | ६५ |
| | जम्मा | ३१ | | १९ | २५ | १३ | ११ | १५ | १५ | २५ | १५४ |
| नेपाल कम्युनिष्ट पार्टी (माओवादी केन्द्र) | पुरुष | | | | | | | ११ | २ | | १३ |
| | महिला | | | | | | | ८ | | | ८ |

| राजनैतिक दल | लिङ्ग | स्थानीय तहमा निर्वाचित जनप्रतिनिधि संख्या | | | | | | | | | कुल जम्मा |
|------------------|-------|---|-----------------------|-------------------|---------------------|-----------------------|---------------------|----------------------|----------------|-----------------|-----------|
| | | आदर्श गाउँपालिका | के.आई.सिंह गाउँपालिका | जोरायल गाउँपालिका | दिपायल सिलगढी न.पा. | पुर्वीचौकी गाउँपालिका | बडीकेदार गाउँपालिका | बोगटान फुडिसल गा.पा. | शिखर नगरपालिका | सायल गाउँपालिका | |
| | जम्मा | | | | | | | १९ | २ | | २१ |
| नेपाली काँग्रेस | पुरुष | ४ | २२ | ९ | १३ | १४ | ९ | २ | २३ | ४ | १०० |
| | महिला | २ | १५ | ४ | ९ | १० | ७ | १ | १७ | ३ | ६८ |
| | जम्मा | ६ | ३७ | १३ | २२ | २४ | १६ | ३ | ४० | ७ | १६८ |
| कुल जम्मा | | ३७ | ३७ | ३२ | ४७ | ३७ | २७ | ३७ | ५७ | ३२ | ३४३ |

स्रोत: www.election.gov.np

(घ) स्थानीय तह निर्वाचन २०७९ मा निर्वाचित दलगत महिला र पुरुष जनप्रतिनिधिको संख्यात्मक विवरण

| राजनैतिक दल | लिङ्ग | स्थानीय तहमा निर्वाचित जनप्रतिनिधि संख्या | | | | | | | | | कुल जम्मा |
|---|-------|---|-----------------------|-------------------|---------------------|-----------------------|---------------------|----------------------|----------------|-----------------|-----------|
| | | आदर्श गाउँपालिका | के.आई.सिंह गाउँपालिका | जोरायल गाउँपालिका | दिपायल सिलगढी न.पा. | पुर्वीचौकी गाउँपालिका | बडीकेदार गाउँपालिका | बोगटान फुडिसल गा.पा. | शिखर नगरपालिका | सायल गाउँपालिका | |
| नेपाल कम्युनिष्ट पार्टी (एकिकृत समाजवादी) | पुरुष | | २ | | | | | | | | २ |
| | महिला | | २ | | | | | | | | २ |
| | जम्मा | | ४ | | | | | | | | ४ |
| नेपाल कम्युनिष्ट पार्टी (एमाले) | पुरुष | ८ | | १२ | ५ | | ६ | ८ | ८ | ४ | ५१ |
| | महिला | ६ | | ७ | ४ | | ४ | ६ | ४ | २ | ३३ |
| | जम्मा | १४ | | १९ | ९ | | १० | १४ | १२ | ६ | ८४ |
| नेपाल कम्युनिष्ट पार्टी (माओवादी केन्द्र) | पुरुष | | ३ | | २ | | ३ | ७ | | | १५ |
| | महिला | | २ | | १ | | २ | ४ | | | ९ |
| | जम्मा | | ५ | | ३ | | ५ | ११ | | | २४ |
| नेपाली काँग्रेस | पुरुष | १४ | १४ | ७ | २० | २१ | ७ | ७ | २६ | १३ | १२९ |
| | महिला | ९ | ९ | ६ | १४ | १६ | ५ | ५ | १९ | १३ | ९६ |
| | जम्मा | २३ | २३ | १३ | ३४ | ३७ | १२ | १२ | ४५ | २६ | २२५ |
| राष्ट्रिय प्रजातन्त्र पार्टी | पुरुष | | ३ | | | | | | | | ३ |
| | महिला | | २ | | | | | | | | २ |

| राजनैतिक दल | लिङ्ग | स्थानीय तहमा निर्वाचित जनप्रतिनिधि संख्या | | | | | | | | कुल जम्मा | |
|-------------|-------|---|-----------------------|-------------------|---------------------|-----------------------|---------------------|----------------------|----------------|-----------|-----------------|
| | | आदर्श गाउँपालिका | के.आई.सिंह गाउँपालिका | जोरायल गाउँपालिका | दिपायल सिलगढी न.पा. | पुर्वीचौकी गाउँपालिका | बडीकेदार गाउँपालिका | बोगटान फुडिसल गा.पा. | शिखर नगरपालिका | | सायल गाउँपालिका |
| | जम्मा | | ५ | | | | | | | ५ | |
| स्वतन्त्र | पुरुष | | | | १ | | | | | १ | |
| | जम्मा | | | | १ | | | | | १ | |
| कुल जम्मा | | ३७ | ३७ | ३२ | ४७ | ३७ | २७ | ३७ | ५७ | ३२ | ३४३ |

स्रोत:www.election.gov.np

(ङ) स्थानीय तह निर्वाचनमा २०७४ र २०७९ मा महिला र पुरुषको प्रतिनिधित्व

| स्थानीय तह | स्थानीय तह चुनाव, २०७४ | | | स्थानीय तह चुनाव, २०७९ | | |
|--------------------------|------------------------|-------|-------|------------------------|-------|-------|
| | पुरुष | महिला | जम्मा | पुरुष | महिला | जम्मा |
| पुर्वीचौकी गाउँपालिका | २२ | १५ | ३७ | २१ | १६ | ३७ |
| सायल गाउँपालिका | १९ | १३ | ३२ | १७ | १५ | ३२ |
| आदर्श गाउँपालिका | २२ | १५ | ३७ | २२ | १५ | ३७ |
| शिखर नगरपालिका | ३४ | २३ | ५७ | ३४ | २३ | ५७ |
| दिपायल सिलगढी नगरपालिका | २६ | २१ | ४७ | २८ | १९ | ४७ |
| के.आई.सिंह गाउँपालिका | २२ | १५ | ३७ | २२ | १५ | ३७ |
| बोगटान फुडिसल गाउँपालिका | २२ | १५ | ३७ | २२ | १५ | ३७ |
| बडीकेदार गाउँपालिका | १६ | ११ | २७ | १६ | ११ | २७ |
| जोरायल गाउँपालिका | १९ | १३ | ३२ | १९ | १३ | ३२ |
| कुल जम्मा | २०२ | १४१ | ३४३ | २०१ | १४२ | ३४३ |

स्रोत:www.election.gov.np

(च) स्थानीय तह निर्वाचन २०७४ र २०७९ मा राजनीतिक दल/स्वतन्त्रले प्राप्त गरेको पद संख्या

| पद | नेपाल कम्युनिष्ट पार्टी (एमाले) | | नेपाल कम्युनिष्ट पार्टी (माओवादी केन्द्र) | | नेपाली कांग्रेस | | नेपाल कम्युनिष्ट पार्टी (एकिकृत समाजवादी) | राष्ट्रिय प्रजातन्त्र पार्टी | स्वतन्त्र |
|----------|---------------------------------|------|---|------|-----------------|------|---|------------------------------|-----------|
| | २०७४ | २०७९ | २०७४ | २०७९ | २०७४ | २०७९ | २०७९ सालमा नयाँ दल | | |
| अध्यक्ष | ४ | १ | १ | १ | २ | ५ | | | |
| उपप्रमुख | १ | | | | १ | २ | | | |

| पद | नेपाल कम्युनिष्ट पार्टी (एमाले) | | नेपाल कम्युनिष्ट पार्टी (माओवादी केन्द्र) | | नेपाली काँग्रेस | | नेपाल कम्युनिष्ट पार्टी (एकिकृत समाजवादी) | राष्ट्रिय प्रजातन्त्र पार्टी | स्वतन्त्र |
|------------------|---------------------------------|------|---|------|-----------------|------|---|------------------------------|-----------|
| | २०७४ | २०७९ | २०७४ | २०७९ | २०७४ | २०७९ | २०७९ सालमा नयाँ दल | | |
| उपाध्यक्ष | ५ | १ | | | २ | ६ | | | |
| दलित महिला सदस्य | २९ | १६ | ४ | ४ | ३२ | ४३ | १ | १ | |
| प्रमुख | १ | | | | १ | २ | | | |
| महिला सदस्य | २९ | १६ | ४ | ५ | ३२ | ४२ | १ | १ | |
| वडा अध्यक्ष | २९ | १८ | ४ | ५ | ३२ | ३९ | १ | १ | १ |
| सदस्य | ५६ | ३२ | ८ | ९ | ६६ | ८६ | १ | २ | ० |
| कुल जम्मा | १५४ | ८४ | २१ | २४ | १६८ | २२५ | ४ | ५ | १ |

स्रोत: www.election.gov.np

(छ) स्थानीय तह निर्वाचन २०७४ मा राजनीतिक दल/स्वतन्त्र तर्फका उम्मेदवारले प्राप्त गरेको मत

| राजनीतिक दल/स्वतन्त्र | प्रमुख | अध्यक्ष | उपप्रमुख | उपाध्यक्ष | वडा अध्यक्ष | महिला सदस्य | दलित महिला सदस्य | सदस्य | जम्मा प्राप्त मत |
|---|--------|---------|----------|-----------|-------------|-------------|------------------|--------|------------------|
| नेपाली काँग्रेस | ९५०५ | १९०३७ | ९४२८ | १८६०३ | २८३१३ | २७९७२ | २७८८४ | ५४९९१ | १९५७३३ |
| नेपाल कम्युनिष्ट पार्टी (एमाले) | ८८६५ | १९०२४ | ९००६ | १९३४८ | २७४०६ | २७८८६ | २७८३९ | ५२९७४ | १९२३४८ |
| नेपाल कम्युनिष्ट पार्टी (माओवादी केन्द्र) | १६६६ | ६१९८ | १५९२ | ५८९४ | ८००१ | ७००१ | ७४८८ | १४४५२ | ५२२९२ |
| राष्ट्रिय जनमोर्चा | १६० | १००८ | | ७९२ | १०५५ | ९११ | ८७० | १७३१ | ६५२७ |
| राष्ट्रिय प्रजातन्त्र पार्टी | ३१७ | ३४६ | १४१ | ३२६ | ८०१ | ६५२ | ५८९ | १३५८ | ४५३० |
| स्वतन्त्र | ११ | | | | ४१७ | २२२ | २२७ | ४३९ | १३१६ |
| नयाँ शक्ति पार्टी, नेपाल | | १२४ | | १३३ | १५२ | १५५ | १४४ | २६० | ९६८ |
| नेपाल दलित पार्टी | | | १४ | | | | ६ | | २० |
| संघीय समाजवादी फोरम, नेपाल | १२ | | | | | | | | १२ |
| कुल जम्मा | २०५३६ | ४५७३७ | २०१८१ | ४५०९६ | ६६१४५ | ६४८०५ | ६५०४१ | १२६२०५ | ४५३७४६ |

स्रोत: www.election.gov.np

(ज) स्थानीय तह निर्वाचन २०७९ मा राजनीतिक दल/स्वतन्त्र तर्फका उम्मेदवारले प्राप्त गरेको मत

| राजनीतिक दल/स्वतन्त्र | प्रमुख | अध्यक्ष | उपप्रमुख | उपाध्यक्ष | वडा अध्यक्ष | महिला सदस्य | दलित महिला सदस्य | सदस्य | जम्मा प्राप्त मत |
|-----------------------|--------|---------|----------|-----------|-------------|-------------|------------------|-------|------------------|
| नेपाली काँग्रेस | ११७०० | २४१०१ | १११९४ | २३३९४ | ३४०४७ | ३३८२१ | ३३३६५ | ६६७९० | २३८४१२ |

| राजनीतिक दल/स्तम्भ | प्रमुख | अध्यक्ष | उपप्रमुख | उपाध्यक्ष | वडा अध्यक्ष | महिला सदस्य | दलित महिला सदस्य | सदस्य | जम्मा प्राप्त मत |
|---|--------|---------|----------|-----------|-------------|-------------|------------------|--------|------------------|
| नेपाल कम्युनिष्ट पार्टी (एमाले) | ८१०६ | १५९२९ | ८७७४ | १६७७९ | २४९१६ | २४६३९ | २३६८७ | ४७९३२ | १७०७६२ |
| नेपाल कम्युनिष्ट पार्टी (माओवादी केन्द्र) | १९८३ | ६११८ | ३६६ | ४२७७ | ७७८९ | ७५०२ | ७७७७ | १५७४३ | ५१५५५ |
| नेपाल कम्युनिष्ट पार्टी (एकिकृत समाजवादी) | ३०२ | ३३६२ | ५७८ | ३४९५ | ३२०५ | ३१२२ | २९८९ | ५६२८ | २२६८१ |
| राष्ट्रिय प्रजातन्त्र पार्टी | ९८ | १८९ | १८७ | १७२ | ९८७ | ६७२ | ६२९ | १५४७ | ४४८१ |
| राष्ट्रिय जनमोर्चा | ५ | २७ | | | ५८६ | ५२१ | ५२२ | १०७९ | २७४० |
| स्वतन्त्र | ४ | | | | १४०० | | १२७ | २१३ | १७४४ |
| जनता समाजवादी पार्टी, नेपाल | १४ | | | | | | | | १४ |
| कुल जम्मा | २२२१२ | ४९७२६ | २१०९९ | ४८११७ | ७२९३० | ७०२७७ | ६९०९६ | १३८९३२ | ४९२३८९ |

स्रोत: www.election.gov.np

(झ) स्थानीय तह निर्वाचन २०७४ मा निर्वाचित जनप्रतिनिधिरूको विवरण(प्रमुख/अध्यक्ष, उपप्रमुख/उपाध्यक्ष र वडा अध्यक्ष)

| स्थानीय तह | पद | वडा | जनप्रतिनिधिको नाम | लिङ्ग | प्राप्त मत |
|-----------------------|-------------|-----|---------------------------|-------|------------|
| पुर्वीचौकी गाउँपालिका | अध्यक्ष | | दिर्घ राज वोगटी | पुरुष | ३६१५ |
| पुर्वीचौकी गाउँपालिका | उपाध्यक्ष | | निर्मला देवी साउद | महिला | ३५८७ |
| पुर्वीचौकी गाउँपालिका | वडा अध्यक्ष | १ | अंक बहादुर खडका | पुरुष | ४८४ |
| पुर्वीचौकी गाउँपालिका | वडा अध्यक्ष | २ | यज्ञेन्द्र बहादुर ठकुल्ला | पुरुष | ३९५ |
| पुर्वीचौकी गाउँपालिका | वडा अध्यक्ष | ३ | अम्मर बहादुर चयडा | पुरुष | ६५१ |
| पुर्वीचौकी गाउँपालिका | वडा अध्यक्ष | ४ | नवराज खडका | पुरुष | ३६९ |
| पुर्वीचौकी गाउँपालिका | वडा अध्यक्ष | ५ | पदम बहादुर धानुक | पुरुष | ८७८ |
| पुर्वीचौकी गाउँपालिका | वडा अध्यक्ष | ६ | देब बहादुर थापा | पुरुष | ५७६ |
| पुर्वीचौकी गाउँपालिका | वडा अध्यक्ष | ७ | प्रकास बहादुर साउद | पुरुष | ७५४ |
| सायल गाउँपालिका | अध्यक्ष | | तेज बहादुर डुम्रेल | पुरुष | २६३१ |
| सायल गाउँपालिका | उपाध्यक्ष | | बिस्ना देवी सिंह | महिला | २७२४ |
| सायल गाउँपालिका | वडा अध्यक्ष | १ | हिरा थापा | पुरुष | ५८१ |
| सायल गाउँपालिका | वडा अध्यक्ष | २ | भिम बहादुर वोहरा | पुरुष | ३०० |
| सायल गाउँपालिका | वडा अध्यक्ष | ३ | गोरख बहादुर सार्कि | पुरुष | ३६९ |
| सायल गाउँपालिका | वडा अध्यक्ष | ४ | टिका सिंह | पुरुष | ५६९ |
| सायल गाउँपालिका | वडा अध्यक्ष | ५ | गणेश बहादुर बोगटी | पुरुष | ४४५ |
| सायल गाउँपालिका | वडा अध्यक्ष | ६ | धन बहादुर साउद | पुरुष | ४४१ |
| आदर्श गाउँपालिका | अध्यक्ष | | टेक बहादुर रोकाया | पुरुष | ३५३५ |

| स्थानीय तह | पद | वडा | जनप्रतिनिधिको नाम | लिंग | प्राप्त मत |
|-------------------------|-------------|-----|------------------------|-------|------------|
| आदर्श गाउँपालिका | उपाध्यक्ष | | कमला देवी ओझा | महिला | ३५३७ |
| आदर्श गाउँपालिका | वडा अध्यक्ष | १ | नरेश बहादुर खड्का | पुरुष | ५६७ |
| आदर्श गाउँपालिका | वडा अध्यक्ष | २ | पदम सि बोहरा | पुरुष | ५०२ |
| आदर्श गाउँपालिका | वडा अध्यक्ष | ३ | नरेन्द्र बहादुर रोकाया | पुरुष | ५५० |
| आदर्श गाउँपालिका | वडा अध्यक्ष | ४ | नारायण सिं पछेरा | पुरुष | ५७५ |
| आदर्श गाउँपालिका | वडा अध्यक्ष | ५ | विरभान धामि | पुरुष | ५०१ |
| आदर्श गाउँपालिका | वडा अध्यक्ष | ६ | लाल बहादुर खडायत | पुरुष | ५८२ |
| आदर्श गाउँपालिका | वडा अध्यक्ष | ७ | लाल विष्ट | पुरुष | ३५५ |
| शिखर नगरपालिका | प्रमुख | | सिताराम जोशी | पुरुष | ५३५३ |
| शिखर नगरपालिका | उपप्रमुख | | धौली देवी रावल | महिला | ५३३५ |
| शिखर नगरपालिका | वडा अध्यक्ष | १ | खडक बहादुर शाही | पुरुष | ७३४ |
| शिखर नगरपालिका | वडा अध्यक्ष | २ | ऋषिराज जोशी | पुरुष | ५११ |
| शिखर नगरपालिका | वडा अध्यक्ष | ३ | प्रेम बहादुर जोरा | पुरुष | १९० |
| शिखर नगरपालिका | वडा अध्यक्ष | ४ | तेज बहादुर महारा | पुरुष | ४२१ |
| शिखर नगरपालिका | वडा अध्यक्ष | ५ | पद्म बहादुर बोहरा | पुरुष | ४०७ |
| शिखर नगरपालिका | वडा अध्यक्ष | ६ | तेज बहादुर साउद | पुरुष | ५८७ |
| शिखर नगरपालिका | वडा अध्यक्ष | ७ | नर बहादुर बलाएर | पुरुष | ३०५ |
| शिखर नगरपालिका | वडा अध्यक्ष | ८ | शिद्ध बहादुर बलायार | पुरुष | ५०६ |
| शिखर नगरपालिका | वडा अध्यक्ष | ९ | किष्ण लाल विष्ट | पुरुष | ३२० |
| शिखर नगरपालिका | वडा अध्यक्ष | १० | मिन बहादुर बलायार | पुरुष | ८९९ |
| शिखर नगरपालिका | वडा अध्यक्ष | ११ | भिष्म बहादुर बलायार | पुरुष | ७१५ |
| दिपायल सिलगढी नगरपालिका | प्रमुख | | मन्जु मलासी | महिला | ४४२८ |
| दिपायल सिलगढी नगरपालिका | उपप्रमुख | | शिव राज खड्का | पुरुष | ४५३६ |
| दिपायल सिलगढी नगरपालिका | वडा अध्यक्ष | १ | बहादुर खड्का | पुरुष | ५७८ |
| दिपायल सिलगढी नगरपालिका | वडा अध्यक्ष | २ | राजेन्द्र खड्का | पुरुष | ४७१ |
| दिपायल सिलगढी नगरपालिका | वडा अध्यक्ष | ३ | चक्र बहादुर माझी | पुरुष | ३८९ |
| दिपायल सिलगढी नगरपालिका | वडा अध्यक्ष | ४ | विरेन्द्र शाह | पुरुष | ३८५ |
| दिपायल सिलगढी नगरपालिका | वडा अध्यक्ष | ५ | मदन भण्डारी | पुरुष | ७५८ |
| दिपायल सिलगढी नगरपालिका | वडा अध्यक्ष | ६ | सन्तोष बोहरा | पुरुष | ५३२ |
| दिपायल सिलगढी नगरपालिका | वडा अध्यक्ष | ७ | कर्ण बहादुर विष्ट | पुरुष | ६७५ |
| दिपायल सिलगढी नगरपालिका | वडा अध्यक्ष | ८ | राम बहादुर खड्का | पुरुष | ७४५ |
| दिपायल सिलगढी नगरपालिका | वडा अध्यक्ष | ९ | धर्म बहादुर साउद | पुरुष | ४३७ |
| के.आई.सिंह गाउँपालिका | अध्यक्ष | | लोकेन्द्र बहादुर शाही | पुरुष | ३१८८ |

| स्थानीय तह | पद | वडा | जनप्रतिनिधिको नाम | लिङ्ग | प्राप्त मत |
|-----------------------|-------------|-----|----------------------------|-------|------------|
| के.आई.सिंह गाउँपालिका | उपाध्यक्ष | | मिना देवी विष्ट | महिला | ३१७५ |
| के.आई.सिंह गाउँपालिका | वडा अध्यक्ष | १ | कुण्ण बहादुर बम | पुरुष | ३१२ |
| के.आई.सिंह गाउँपालिका | वडा अध्यक्ष | २ | नेत्र बहादुर रावल | पुरुष | ५५६ |
| के.आई.सिंह गाउँपालिका | वडा अध्यक्ष | ३ | रत्न बहादुर कुँवर | पुरुष | ५०४ |
| के.आई.सिंह गाउँपालिका | वडा अध्यक्ष | ४ | जय बहादुर धामी | पुरुष | ७२७ |
| के.आई.सिंह गाउँपालिका | वडा अध्यक्ष | ५ | राम चन्द्र राणा | पुरुष | ४१२ |
| के.आई.सिंह गाउँपालिका | वडा अध्यक्ष | ६ | दिप बहादुर बलायर | पुरुष | ३०३ |
| के.आई.सिंह गाउँपालिका | वडा अध्यक्ष | ७ | हर्क बहादुर बिष्ट | पुरुष | २८२ |
| बोगटान गाउँपालिका | अध्यक्ष | | कमल बहादुर गडसीला | पुरुष | २०८९ |
| बोगटान गाउँपालिका | उपाध्यक्ष | | भगवती देवी बम | महिला | १८९४ |
| बोगटान गाउँपालिका | वडा अध्यक्ष | १ | डम्बर बहादुर धर्तिमगर | पुरुष | ४५२ |
| बोगटान गाउँपालिका | वडा अध्यक्ष | २ | कर्ण सिं बोहरा | पुरुष | २४९ |
| बोगटान गाउँपालिका | वडा अध्यक्ष | ३ | पुष्प राज जैशी | पुरुष | २५९ |
| बोगटान गाउँपालिका | वडा अध्यक्ष | ४ | दिप बहादुर बम | पुरुष | ३२० |
| बोगटान गाउँपालिका | वडा अध्यक्ष | ५ | देब बहादुर बोहरा | पुरुष | २४४ |
| बोगटान गाउँपालिका | वडा अध्यक्ष | ६ | विरेन्द्र बहादुर चन्द | पुरुष | ४३४ |
| बोगटान गाउँपालिका | वडा अध्यक्ष | ७ | देब बहादुर बम | पुरुष | ३६८ |
| बडीकेदार गाउँपालिका | अध्यक्ष | | कूष्ण बहादुर चन्द | पुरुष | २३२१ |
| बडीकेदार गाउँपालिका | उपाध्यक्ष | | इन्द्रा कुमारी बोहरा | महिला | २२२५ |
| बडीकेदार गाउँपालिका | वडा अध्यक्ष | १ | डबल बहादुर बोहरा | पुरुष | ४५२ |
| बडीकेदार गाउँपालिका | वडा अध्यक्ष | २ | राम बहादुर नाम जाली | पुरुष | २८१ |
| बडीकेदार गाउँपालिका | वडा अध्यक्ष | ३ | लिला धर सापकोटा | पुरुष | ५०१ |
| बडीकेदार गाउँपालिका | वडा अध्यक्ष | ४ | वीरेन्द्र बहादुर कोटकेनी | पुरुष | ४५१ |
| बडीकेदार गाउँपालिका | वडा अध्यक्ष | ५ | बुद्धि सागर विनाडी | पुरुष | ६५२ |
| जोरायल गाउँपालिका | अध्यक्ष | | दुर्गा दत्त ओझा | पुरुष | ३८७४ |
| जोरायल गाउँपालिका | उपाध्यक्ष | | जमुना कुमारी बोहरा(रोकाया) | महिला | ३९५९ |
| जोरायल गाउँपालिका | वडा अध्यक्ष | १ | भजन सिं मल्ल | पुरुष | ५५५ |
| जोरायल गाउँपालिका | वडा अध्यक्ष | २ | मान बहादुर मल्ल | पुरुष | ९३२ |
| जोरायल गाउँपालिका | वडा अध्यक्ष | ३ | दिनेश कुमार मल्ल | पुरुष | ५४६ |
| जोरायल गाउँपालिका | वडा अध्यक्ष | ४ | नन्द राज भट्ट | पुरुष | १२०८ |
| जोरायल गाउँपालिका | वडा अध्यक्ष | ५ | ध्वज बहादुर देउवा | पुरुष | ५१८ |
| जोरायल गाउँपालिका | वडा अध्यक्ष | ६ | लाल बहादुर साउँद | पुरुष | ४८४ |

स्रोत:www.election.gov.np

(ज) स्थानीय तह निर्वाचन २०७९ मा निर्वाचित जनप्रतिनिधिहरूको विवरण(प्रमुख/अध्यक्ष, उपप्रमुख/उपाध्यक्ष र वडा अध्यक्ष)

| स्थानीय तह | वडा | पद | जनप्रतिनिधिको नाम | लिंग | उमेर (वर्ष) | प्राप्त मत | सम्पर्क नम्बर |
|-------------------|-----|-------------|---------------------------|------|-------------|------------|---------------|
| पुर्वीचौकी गा.पा. | | अध्यक्ष | राम प्रसाद उपाध्याय | पु. | ५२ | ५१३३ | ९८५१३५८६६६ |
| पुर्वीचौकी गा.पा. | | उपाध्यक्ष | पशुपती खड्का | म. | ४७ | ४७२४ | ९८४८४०६९३२ |
| पुर्वीचौकी गा.पा. | १ | वडा अध्यक्ष | अंक बहादुर खडका | पु. | ४२ | ७५३ | ९८४०७१७८८३ |
| पुर्वीचौकी गा.पा. | २ | वडा अध्यक्ष | यज्ञेन्द्र बहादुर ठकुल्ला | पु. | ३२ | ४१२ | ९८५८४४१००० |
| पुर्वीचौकी गा.पा. | ३ | वडा अध्यक्ष | खड्क बहादुर धामी | पु. | ४४ | ७७७ | ९८४४६८८२१३ |
| पुर्वीचौकी गा.पा. | ४ | वडा अध्यक्ष | बल बहादुर खडका | पु. | ४८ | ६७१ | ९८४८४०६८३५ |
| पुर्वीचौकी गा.पा. | ५ | वडा अध्यक्ष | खडक बहादुर साउद | पु. | २९ | ७३० | ९८४८५२७९४४ |
| पुर्वीचौकी गा.पा. | ६ | वडा अध्यक्ष | पुष्प राज जोशी | पु. | ६५ | ५१३ | ९८५८४९०३४० |
| पुर्वीचौकी गा.पा. | ७ | वडा अध्यक्ष | प्रेम बहादुर खड्का | पु. | ४३ | ७४५ | ९७४९८०१४३३ |
| सायल गा.पा. | | अध्यक्ष | धर्म राज जोशी | पु. | ४२ | ३२४३ | ९८५८४४४६६६ |
| सायल गा.पा. | | उपाध्यक्ष | निर्मला बोहरा (ओली) | म. | २८ | २९३७ | ९८५८४४४६६७ |
| सायल गा.पा. | १ | वडा अध्यक्ष | लाल बहादुर रोकाया | पु. | २८ | ४९५ | ९८५८४८०००१ |
| सायल गा.पा. | २ | वडा अध्यक्ष | मान बहादुर सिंह | पु. | ४५ | ४०७ | ९८५८४४०२०२ |
| सायल गा.पा. | ३ | वडा अध्यक्ष | नव राज उपाध्याय | पु. | ४४ | ५५७ | ९८५८४४०३०३ |
| सायल गा.पा. | ४ | वडा अध्यक्ष | जगत बहादुर सिंह | पु. | ४६ | ४१४ | ९८५८४४७७७ |
| सायल गा.पा. | ५ | वडा अध्यक्ष | बहादुर साउद | पु. | ४६ | ५९३ | ९८४८४१८२७७ |
| सायल गा.पा. | ६ | वडा अध्यक्ष | दिपक बहादुर साउंद | पु. | ३० | ५३८ | ९८५८४४०६०६ |
| आदर्श गा.पा. | | अध्यक्ष | गणेश बहादुर खड्का | पु. | ३६ | ३७७३ | ९८४८४७८७५० |
| आदर्श गा.पा. | | उपाध्यक्ष | लक्ष्मी धामी | म. | २९ | ३६७४ | ९८४८७८६०५३ |
| आदर्श गा.पा. | १ | वडा अध्यक्ष | भरत बहादुर खड्का | पु. | ३८ | ८६२ | ९८४०४७४१५७ |
| आदर्श गा.पा. | २ | वडा अध्यक्ष | रमेश बहादुर साउंद | पु. | ३५ | ५०५ | ९८४१६८१८७३ |
| आदर्श गा.पा. | ३ | वडा अध्यक्ष | दिपेन्द्र प्रसाद पाठक | पु. | ३६ | ६९४ | ९८४८४७८८०० |
| आदर्श गा.पा. | ४ | वडा अध्यक्ष | खगेन्द्र राज ओझा | पु. | ३६ | ६०६ | ९८४८४३४४५३ |
| आदर्श गा.पा. | ५ | वडा अध्यक्ष | उत्तम बहादुर सिंह | पु. | ५१ | ६४५ | ९८४९५६५११६ |
| आदर्श गा.पा. | ६ | वडा अध्यक्ष | लाल बहादुर खडायत | पु. | ४१ | ५४३ | ९८२४६९३७९६ |
| आदर्श गा.पा. | ७ | वडा अध्यक्ष | लाल बहादुर विष्ट | पु. | ४४ | ३३६ | ९८४८४४७१३३ |
| शिखर न.पा. | | प्रमुख | दिर्घ बहादुर बलायर | पु. | ३९ | ६५६२ | ९८५८४२००७१ |
| शिखर न.पा. | | उपप्रमुख | सुनिता रावल | म. | ३३ | ६४२६ | ९८५८४८६३०३ |
| शिखर न.पा. | १ | वडा अध्यक्ष | दीपक बहादुर बोगटी | पु. | ३१ | ८०३ | ९८६८५२०००८ |
| शिखर न.पा. | २ | वडा अध्यक्ष | गणेश बहादुर बोगटी | पु. | ३६ | ५४१ | ९८४८४५८८६५ |
| शिखर न.पा. | ३ | वडा अध्यक्ष | गणेश बहादुर जोरा | पु. | ३४ | ३७९ | ९८६८७०३१७६ |
| शिखर न.पा. | ४ | वडा अध्यक्ष | टेक बहादुर मल्ल | पु. | ३३ | ५६८ | ९८४८४३८५२८ |

| स्थानीय तह | वडा | पद | जनप्रतिनिधिको नाम | लिंग | उमेर (वर्ष) | प्राप्त मत | सम्पर्क नम्बर |
|------------------|-----|-------------|-----------------------|------|-------------|------------|---------------|
| शिखर न.पा. | ५ | वडा अध्यक्ष | डमरु कार्की | पु. | ५२ | ३७४ | ९८६५७४६८६५ |
| शिखर न.पा. | ६ | वडा अध्यक्ष | धिर्क बहादुर सिंह | पु. | ३६ | ५७२ | ९८५८४४००७७ |
| शिखर न.पा. | ७ | वडा अध्यक्ष | टेक राज भट्ट | पु. | ४१ | ४०७ | ९८४१४७०६९८ |
| शिखर न.पा. | ८ | वडा अध्यक्ष | लाल बहादुर महारा | पु. | ५६ | ५७६ | ९८६५९७१०७८ |
| शिखर न.पा. | ९ | वडा अध्यक्ष | जगन्नाथ भट्ट | पु. | ३९ | २९६ | ९८४८८०४९४३ |
| शिखर न.पा. | १० | वडा अध्यक्ष | मिन बहादुर बलायर | पु. | ४१ | १०७९ | ९८५८४४२२११ |
| शिखर न.पा. | ११ | वडा अध्यक्ष | कर्ण बहादुर विस्ट | पु. | ४५ | ८५७ | ९८६५६९६२९६ |
| दि.सि.न.पा. | | प्रमुख | बाजी सिं खड्का | पु. | ४६ | ५१३८ | ९८५८४४०१९१ |
| दि.सि.न.पा. | | उपप्रमुख | कलावती महर(साउद) | म. | २५ | ४७६८ | ९८५८४४७५०० |
| दि.सि.न.पा. | १ | वडा अध्यक्ष | कृष्ण बहादुर साउँद | पु. | ३५ | ८८८ | ९८६८८४८७६९ |
| दि.सि.न.पा. | २ | वडा अध्यक्ष | राजेन्द्र खड्का | पु. | ३५ | ४६९ | ९८४८५२६४१४ |
| दि.सि.न.पा. | ३ | वडा अध्यक्ष | नारायण सिं. साउँद | पु. | ५४ | ४१७ | ९८६८४०५६०२ |
| दि.सि.न.पा. | ४ | वडा अध्यक्ष | अशोक कुमार सोप | पु. | ३६ | ३१२ | ९८५८४४०३७६ |
| दि.सि.न.पा. | ५ | वडा अध्यक्ष | गणेश बहादुर भण्डारी | पु. | ५४ | ७१६ | ९८६८४४९५९५ |
| दि.सि.न.पा. | ६ | वडा अध्यक्ष | नरेश मलासी | पु. | ३७ | ५२७ | ९८५८४६७७७७ |
| दि.सि.न.पा. | ७ | वडा अध्यक्ष | कर्ण बहादुर विष्ट | पु. | ३४ | ६९२ | ९८६५७४६४३१ |
| दि.सि.न.पा. | ८ | वडा अध्यक्ष | दशरथ बलायर | पु. | ३६ | ६७५ | ९८६८५३५४९३ |
| दि.सि.न.पा. | ९ | वडा अध्यक्ष | हर्क बहादुर साउद | पु. | ३१ | ३७२ | ९८४८६७७०१५ |
| के.आई.सिं गा.पा. | | अध्यक्ष | लोकेन्द्र बहादुर शाही | पु. | ५१ | ४२६३ | ९८५८४३४३४३ |
| के.आई.सिं गा.पा. | | उपाध्यक्ष | मिना देवी विष्ट | म. | ४४ | ४०७२ | ९८५८४३४४४५ |
| के.आई.सिं गा.पा. | १ | वडा अध्यक्ष | कृष्ण बहादुर बम | पु. | ४५ | ६०१ | ९७४९३१०६९९ |
| के.आई.सिं गा.पा. | २ | वडा अध्यक्ष | नेत्र बहादुर रावल | पु. | ५१ | ७२३ | ९८४८४७६४९६ |
| के.आई.सिं गा.पा. | ३ | वडा अध्यक्ष | राम बहादुर कुँवर | पु. | ५० | ५६४ | ९८५८४८८०८० |
| के.आई.सिं गा.पा. | ४ | वडा अध्यक्ष | जय बहादुर धामी | पु. | ४७ | ९२९ | ९८४८५६६३६३ |
| के.आई.सिं गा.पा. | ५ | वडा अध्यक्ष | दुर्गा सिं रावल | पु. | ४० | ६२३ | ९८४८५२६२६६ |
| के.आई.सिं गा.पा. | ६ | वडा अध्यक्ष | कृष्ण प्रसाद जैशी | पु. | ३३ | ४३५ | ९८४८६८७७९९ |
| के.आई.सिं गा.पा. | ७ | वडा अध्यक्ष | दिल बहादुर बलायर | पु. | ४३ | ४७१ | ९८५८४३४३४३ |
| बोगटान फु.गा.पा. | | अध्यक्ष | कमल बहादुर गडसीला | पु. | ३३ | २०५८ | ९८६८५६९६९७ |
| बोगटान फु.गा.पा. | | उपाध्यक्ष | विष्णा देवी बम | म. | ३७ | २०६३ | ९८४८४०८४७० |
| बोगटान फु.गा.पा. | १ | वडा अध्यक्ष | खेम बहादुर मगर | पु. | ३५ | ४९६ | ९८४८६४२०२४ |
| बोगटान फु.गा.पा. | २ | वडा अध्यक्ष | भरत बहादुर बम | पु. | २४ | २८९ | ९८६७५९४३६४ |
| बोगटान फु.गा.पा. | ३ | वडा अध्यक्ष | कृष्ण बहादुर बम | पु. | ४२ | २१३ | ९८४८२०८०१३ |
| बोगटान फु.गा.पा. | ४ | वडा अध्यक्ष | दिप बहादुर बम | पु. | ४८ | ४१४ | ९८६५८८१७२३ |
| बोगटान फु.गा.पा. | ५ | वडा अध्यक्ष | राम बहादुर वोहरा | पु. | ३३ | २७४ | ९८६९५०९०४२ |

| स्थानीय तह | वडा | पद | जनप्रतिनिधिको नाम | लिंग | उमेर (वर्ष) | प्राप्त मत | सम्पर्क नम्बर |
|------------------|-----|-------------|----------------------------|------|-------------|------------|---------------|
| बोगटान फु.गा.पा. | ६ | वडा अध्यक्ष | श्याम बहादुर बोगटी | पु. | ४० | ४४६ | ९८४८५२२३७९ |
| बोगटान फु.गा.पा. | ७ | वडा अध्यक्ष | चन्द्र भान सुनार | पु. | ५० | ४०५ | ९८४८४७४३२९ |
| बडीकेदार गा.पा. | | अध्यक्ष | भैरव बहादुर साउँद | पु. | ५२ | २३४३ | ९८६८७६८८३९ |
| बडीकेदार गा.पा. | | उपाध्यक्ष | डम्मरी कुमारी विष्ट | म. | ३४ | २४०७ | ९८६६६४४६३७ |
| बडीकेदार गा.पा. | १ | वडा अध्यक्ष | डबल बहादुर बोहरा | पु. | ५२ | ५३० | ९८५८४२९००७ |
| बडीकेदार गा.पा. | २ | वडा अध्यक्ष | प्रेम बहादुर घर्तीमगर | पु. | ३९ | ४०५ | ९८५८४२९००३ |
| बडीकेदार गा.पा. | ३ | वडा अध्यक्ष | राम बहादुर गुरुङ | पु. | ३९ | ५६२ | ९८५८४२९००५ |
| बडीकेदार गा.पा. | ४ | वडा अध्यक्ष | कर्ण बहादुर जेठरा | पु. | ४९ | ५३२ | ९८५८४२९००४ |
| बडीकेदार गा.पा. | ५ | वडा अध्यक्ष | पदम सिं बोहरा | पु. | ३३ | ६५८ | ९८५८४२९००६ |
| जोरायल गा.पा. | | अध्यक्ष | दुर्गा दत्त ओझा | पु. | ५३ | ३४४९ | ९८४८४७८९८८ |
| जोरायल गा.पा. | | उपाध्यक्ष | जमुना कुमारी बोहरा(रोकाया) | म. | ४० | ३५९९ | ९८४८४९८४७९ |
| जोरायल गा.पा. | १ | वडा अध्यक्ष | जगत बहादुर मल्ल | पु. | ४८ | ६०९ | ९८६८५५४३६३ |
| जोरायल गा.पा. | २ | वडा अध्यक्ष | वीर बहादुर दर्लामी | पु. | ३३ | ६५८ | ९८६८९७६९३८ |
| जोरायल गा.पा. | ३ | वडा अध्यक्ष | नविन ओझा | पु. | ३० | ६६८ | ९८४८४९७०५० |
| जोरायल गा.पा. | ४ | वडा अध्यक्ष | नन्द राज भट्ट | पु. | ३८ | १११२ | ९८६५६२३३५६ |
| जोरायल गा.पा. | ५ | वडा अध्यक्ष | ध्वज बहादुर देउवा | पु. | ५४ | ५२६ | ९८६४६३५८४० |
| जोरायल गा.पा. | ६ | वडा अध्यक्ष | गणेश बहादुर बोहरा | पु. | ३६ | ५६६ | ९८६३३५७४३८ |

स्रोत:www.election.gov.np र स्थानीय तह सबै

१३.३ प्रतिनिधी सभा तथा प्रदेश सभा सदस्य निर्वाचन २०७९

(क) प्रत्यक्ष तर्फ निर्वाचित

| निर्वाचन क्षेत्र | जम्मा मतदाता संख्या | जम्मा खसेको मत संख्या | कुल सदर मत संख्या | कुल बदरमत संख्या | विजयी उम्मेदवार | राजनीतिक दल | प्राप्त मत | निकटतम प्रतिद्वन्दी | | |
|------------------|---------------------|-----------------------|-------------------|------------------|------------------|----------------------------|------------|----------------------|------------------|------------|
| | | | | | | | | उम्मेदवार | राजनीतिक दल | प्राप्त मत |
| प्रतिनिधी सभा १ | १२४८७० | ६३५५२ | ५८५८३ | ४९६९ | प्रेम बहादुर आले | ने.क.पा. (ए.स.) | २७२१० | गौरी कुमारी ओली | ने.क.पा. (एमाले) | २३००४ |
| प्रदेश सभा १(क) | ६८९८८ | ३३३२२ | ३९४०३ | १९१९ | चक्र बहादुर मल्ल | ने.क.पा. (एमाले) | १५२७९ | नरेन्द्र बहादुर सिंह | नेपाली काँग्रेस | १४८२९ |
| प्रदेश सभा १(ख) | ५६६८२ | ३०२३४ | २८५०२ | १७३२ | शिव सिं ओली | ने.क.पा. (माओवादी केन्द्र) | १४०४७ | टेक बहादुर बम | ने.क.पा. (एमाले) | १३१२८ |

स्रोत:www.election.gov.np

(ख) समानुपातिक तर्फ निर्वाचित

(अ) प्रतिनिधि सभा सदस्य: छैन

(आ) प्रदेश सभा सदस्य: निर्मला देवी साउँद

नेपाल कम्युनिष्ट पार्टी (एमाले)

(ग) समानुपातिक तर्फ प्रतिनिधिसभा तथा प्रदेशसभा सदस्यका लागि राजनीतिक दलले प्राप्त गरेको मत परिणाम

| क्र.स. | राजनीतिक दलको नाम/स्वतन्त्र | निर्वाचन चिन्ह | प्रतिनिधि सभा नि.क्षे.न.१ | प्रदेश सभा | | |
|--------|------------------------------------|-------------------------------|------------------------------|------------------------|------------------------|-------|
| | | | | प्रदेश सभा नि.क्षे.न.१ | प्रदेश सभा नि.क्षे.न.२ | जम्मा |
| १ | ने.क.पा. (एमाले) | सूर्य | २२४५६ | १३०९५ | ९६५८ | २२७५३ |
| २ | नेपाली काँग्रेस | रुख | २२५९६ | १२०४६ | ९७९९ | २९८३७ |
| ३ | ने.क.पा. (माओवादी केन्द्र) | गोलाकारभित्र हँसिया हथौडा | ६९२४ | १९८० | ४३९८ | ६२९८ |
| ४ | जनता समाजवादी पार्टी, नेपाल | छाता | १४७ | ५६ | ३३ | ८९ |
| ५ | राष्ट्रिय प्रजातन्त्र पार्टी | हलो | ९९० | ५७५ | ४९३ | ९८८ |
| ६ | राष्ट्रिय जनमोर्चा | गिलास | ५६९ | ८९ | ६४९ | ७२२ |
| ७ | नेपाल मजदुर किसान पार्टी | मादल | ६९ | ५ | ४ | ९ |
| ८ | लोकतान्त्रिक समाजवादी पार्टी | साइकल | ३७ | १६ | २५ | ४९ |
| ९ | ने.क.पा. (एकिकृत समाजवादी) | कलम | २३७३ | १७४३ | २०९० | ३८३३ |
| १० | जनमत पार्टी | लाउड स्पिकर | २५ | ७७ | ३८ | १९५ |
| ११ | मौलिक जरोकिलो पार्टी | किबोर्ड सहितको कम्प्युटर | १३ | ९ | ७ | १६ |
| १२ | नेपाल समावेशी पार्टी | सुगा | १४ | | | ० |
| १३ | हाम्रो नेपाली पार्टी | लौरो | १५० | १३८ | ४८ | १८६ |
| १४ | पुनर्जागरण पार्टी नेपाल | बलिरहेको मैनवत्ती | ४९ | | | ० |
| १५ | जनता प्रगतिशिल पार्टी, नेपाल | कोदालो बोकेको किसान | ४ | ६ | १० | १६ |
| १६ | ने.क.पा माओवादी समाजवादी | महिला पुरुष | ६ | ६ | ११ | १७ |
| १७ | राष्ट्रिय नागरिक पार्टी | चंगा | १३ | २९ | ११ | ४० |
| १८ | नागरिक उन्मुक्ति पार्टी | पिँध भएको सादा ढकिया | ३७ | १५ | १४ | २९ |
| १९ | नेपालका लागि नेपाली पार्टी | गोलाकार भित्रको शंख | २४ | १५ | २९ | ४४ |
| २० | राष्ट्रिय प्रजातन्त्र पार्टी नेपाल | तीर | ३० | ४० | २४ | ६४ |
| २१ | मितेरी पार्टी नेपाल | घोडा | ५ | | | ० |
| २२ | बहुजन एकता पार्टी नेपाल | सातवटा खुडकिला भएको भर्याङ | ७ | | | ० |
| २३ | ने.क.पा (माक्सवादी लेनिनवादी) | हँसिया र तारा | १८७ | १०८ | १५७ | २६५ |
| २४ | मंगोल नेशनल अर्गनाइजेशन पि | कुखुराको भाले | १७ | १० | ४७ | ५७ |
| २५ | संघीय लोकतान्त्रिक राष्ट्रिय मंच | दाप सहितको खुकुरी | ८४ | १८६ | १४३ | ३२९ |
| २६ | नेश्रलिष्ट पिपल्स पार्टी | लाटोकोसेरो | २ | ३ | ४ | ७ |
| २७ | नेपाल लोकतान्त्रिक पार्टी | दुई हात जोडेको नमस्कार | ७ | ७ | ७ | १४ |
| २८ | राष्ट्रिय जनमुक्ति पार्टी | घर | ७ | ५ | ६ | १९ |
| २९ | ने.क.पा. माक्सवादी (पुष्पलाल) | गैती | ४६ | | | ० |

| क्र.स. | राजनीतिक दलको नाम/स्वतन्त्र | निर्वाचन चिन्ह | प्रतिनिधि सभा नि.क्षे.न.१ | प्रदेश सभा | | |
|---------------------|---|--|------------------------------|------------------------|------------------------|--------|
| | | | | प्रदेश सभा नि.क्षे.न.१ | प्रदेश सभा नि.क्षे.न.२ | जम्मा |
| ३० | नेपाली काँग्रेस (बी.पी.) | करुवा | १५ | १२ | ५ | १७ |
| ३१ | तराई मधेश लोकतान्त्रिक पार्टी | लोककला कोरिएको गाग्रोमा आँपको कलश र त्यस माथि नरिवल | ६ | | | ० |
| ३२ | नेपाल जनता पार्टी | कमलको फूल | ८ | | | ० |
| ३३ | राष्ट्रिय मुक्ति अन्दोलन नेपाल | षटकोण | ५१ | | | ० |
| ३४ | संघीय लोकतान्त्रिक राष्ट्रिय मञ्च थारूहट | गाग्री | ११ | ३ | ५ | ८ |
| ३५ | पिछडा वर्ग निषाद दलित जनजाती पार्टी | कछुवा | ० | | | ० |
| ३६ | नेपाल कम्युनिष्ट पार्टी परिवर्तन | माथि चरा भएको डम्फु | २३ | | | ० |
| ३७ | नेपाल कम्युनिष्ट पार्टी | घन कोदालो | ३७ | | | ० |
| ३८ | बहुजनशक्ति पार्टी | जग | ४ | ३ | ४ | ७ |
| ३९ | विवेकशील साझा पार्टी | तराजु | ७ | १६ | ९ | २५ |
| ४० | एकिकृत शक्ति नेपाल | त्रिशुल | ३० | | | ० |
| ४१ | नेपाल संघीय समाजवादी | बस | १० | ६ | ४ | १० |
| ४२ | जनजागरण नेपाल पार्टी | टर्च | १५ | १६ | ३ | १९ |
| ४३ | सामाजिक एकता पार्टी, ने.क.पा. (समाजवादी),नेपाल दलित पार्टी | गितार | १८ | १८ | १० | २८ |
| ४४ | आमूल परिवर्तन मसिहा पार्टी नेपाल | हृदय | ७ | | | ० |
| ४५ | नेपाल आमा पार्टी, नेपाल नौलो जनवादी पार्टी, सचेत नेपाली पार्टी, नेपाल सुशासन पार्टी | बच्चा काखमा लिएकी आमा | १० | २९ | १२ | ४१ |
| ४६ | नेपाली जनता दल | गोरु गाडाको चक्रा (पाङ्गो) | १२२ | ५३ | ३१ | ८४ |
| ४७ | जनसमाजवादी पार्टी, नेपाल | पाँचकुने तारा | १९२ | १२१ | १६ | १३७ |
| ४८ | राष्ट्रिय स्वतन्त्र पार्टी | गोलाकारभिन्न घण्टी | १२४८ | | | ० |
| जम्मा मतदाता संख्या | | | १२४८७० | ६८१८८ | ५६६८२ | १२४८७० |
| मतदान प्रतिशत | | | ५१.४८ | ४८.९८ | ५३.४१ | ५०.९९ |
| जम्मा खसेको मत | | | ६४२७८ | ३३४०१ | ३०२७६ | ६३६७७ |
| कुल सदर मत | | | ५८५४२ | ३०५२८ | २७६२८ | ५८१५६ |
| कुल बदरमत | | | ५७३६ | २८७३ | २६४८ | ५५२१ |

स्रोत:जिल्ला निर्वाचन कार्यालय, डोटी

खण्ड - १४ विविध

यस खण्डमा माथिका खण्डहरूमा उल्लेखित क्षेत्रगत विवरणहरू बाहेक अन्य तथ्याङ्क तथा तथ्याङ्क सम्बन्धी आवश्यक जानकारीहरू उल्लेख गरिएको छ । जसमा डोटी जिल्लाका सरकारी निकायहरूको आ.व. २०८०/८१ को बजेट, राष्ट्रिय तथ्याङ्क कार्यालयका तथ्याङ्क सम्बन्धी प्रकाशनहरू, आधिकारिक तथ्याङ्कका १० प्रमुख सिद्धान्तहरू, राहदानी वितरणको विवरण, प्रकारअनुसार गैरसरकारी संघसंस्थाहरूको विवरण, तथ्याङ्क कार्यालय डोटीबाट प्रवाहित हुने सेवाहरू तथा तथ्याङ्क कार्यालय डोटीको स्वीकृत दरबन्दी विवरण एवं कार्यरत कर्मचारीहरूको विवरण उल्लेख गरिएको छ ।

१४.१ आ.व. २०७९/८० मा जिल्लामा विनियोजन भएको नेपाल सरकार, प्रदेश सरकार र स्थानीय तहको वार्षिक बजेट:

| क्र.स. | कार्यालयको प्रकृति | चालु आ.व. २०७९/८० को कुल विनियोजित बजेट (चालु र पूँजीगत एकमुष्ट) |
|--------|-----------------------------|--|
| १ | संघीय सरकार अन्तर्गतका सबै | ६,५२,७७,००,२०२ |
| २ | प्रदेश सरकार अन्तर्गतका सबै | ३,४९,२८,९९,००० |
| ३ | स्थानीय तह अन्तर्गतका सबै | ३,७७,५२,०६,६८० |
| जम्मा | | १३,७९,५८,०५,८८२ |

स्रोत: कोष तथा लेखा नियन्त्रक कार्यालय, डोटी र प्रदेश लेखा इकाइ कार्यालय, डोटी

१४.२ राष्ट्रिय तथ्याङ्क कार्यालयका तथ्याङ्क सम्बन्धी प्रकाशनहरू

1. Statistical Bulletin

- Statistical Bulletin- Vol.123
- Statistical Bulletin- Vol.121-122
- Statistical Bulletin- Vol.120
- Tathyank Gatibidhi- Vol.118-119
- Statistical Bulletin- Vol.116-117
- Tathyank Gatibidhi- Vol.115
- Statistical Bulletin- Vol.114
- Statistical Bulletin- Vol.112-113
- Tathyank Gatibidhi- Vol.111
- Bulletin 110SS
- Bulletin 109SS

3. Pocket Book

- Statistical Pocket book 2022
- Nepal Statistical Pocket Book-2020
- Satatistical Pocket Book of Nepal 2018
- Satatistical Pocket Book of Nepal 2016
- Satatistical Pocket Book of Nepal

2. Nepal in Figures

- Nepal in Figures, 2022
- नेपालको तथ्यांकीय झलक, २०७९
- नेपालको तथ्यांकीय झलक, २०७८
- Nepal in Figures, 2021
- नेपालको तथ्यांकीय झलक, २०७७
- Nepal in Figures, 2020
- Nepalako Tathyank Jhalak, 2076
- Nepal in Figures, 2019
- Nepalako Tathyank Jhalak, 2075
- Nepalako Tathyank Jhalak, 2073
- Nepalako Tathyank Jhalak, 2072
- Nepalako Tathyank Jhalak, 2071
- Nepal in Figures, 2018
- Nepal in Figures, 2016
- Nepal in Figures, 2015
- Nepal in Figures, 2014

2014

4. Year Book

- Nepal Statistical Year Book 2021
- Statistical Year Book 2019
- Statistical Year Book 2017
- Statistical Year Book 2015
- Statistical Year Book 2013

5. Other Publications

- Concept and Definitions of statistical Terms
- व्यावसायिक पशुपालन एकिकृत सर्वेक्षण, २०७८ (संक्षिप्त नतिजा पुस्तिका)
- Social Statistics Book 2079
- A Compendium of National Statistical System of Nepal
- National Statistical System of Nepal

6. Some Sector wise Statistical publications

Population Statistics

- National Population and Housing Census 2021 Report on Post Enumeration Survey (PES)
- National Population and Housing Census 2021 National Report
- National Population and Housing Census 2021 Province/District/ Local Report
- National Population and Housing Census 2021 Ward Report
- National Population and Housing Census 2021 Cast/ Ethnicity Report
- National Population and Housing Census 2021 Urban Rural Report
- Censuses of Nepal
- Preliminary Report of National Population Census 2021
- House and Housing Listing Results

Poverty, Living Standard and Labor force Statistics

- Nepal-Child-Labour-Report-2021
- Annual Household Survey 2016-17
- Annual Household Survey 2015-16
- Annual Household Survey Report 2014-15
- Annual Household Survey 2013-14
- Annual Household Survey 2012-13
- Small Area Estimates of Poverty, 2011 (in Nepali)
- Poverty in Nepal 2010-11
- Nepal Living Standard Survey 2010/11 Volume II
- Nepal Living Standard Survey 2010/11 Volume I
- Nepal Living Standard Survey 2003/04 Volume II
- Nepal Living Standard Survey 2003/04 volum I
- Nepal Living Standards Survey 1995-96 Vol II
- Nepal Living Standards Survey 1995-96 Vol I

Environment Statistics

- Solid Waste Account For Urban Municipalities Of Nepal, 2022
- Climate Change Related Indicators Of Nepal
- Waste Management Baseline Survey of Nepal 2020
- Environment Statistics of Nepal 2019
- National Climate Change Impact Survey 2016 Report
- Compendium of Environment Statistics Nepal 2015

- A Report on Census of Private Hospitals in Nepal 2013
- Environment Statistics of Nepal 2013

National Account Statistics

- Provincial GDP 2079/80
- National Accounts Statistics of Nepal (2022/23 Annual Estimates)
- Provincial National Account Estimation 2078/79
- National Accounts Statistics of Nepal (2021/22 Annual Estimates)

Price and Index Statistics

- Index of Industrial Production (IIP) FY 079/80
- Agriculture Producer's Price Index (APPI) FY 079/80
- Industrial Producer's Price Index (IPPI) FY 079/80
- Input Price Index of Construction Sector (IPICS) FY 079/80
- Concepts & Methodologies of A Brief Note Input Price Indices of Construction Sector (IPICS)
- Concepts & Methodologies of A Brief Note Index of Industrial Production (IIP)
- Concepts & Methodologies of A Brief Note Industrial Price Index (IPI)
- Concepts & Methodologies of A Brief Note Agriculture Producer's Price Index (APPI)
- Input Price Index of Construction Sector (IPICS)
- Industrial Producer's Price Index (IPPI)
- Agriculture Producer's Price Index (APPI)
- Index of Industrial Production (IIP)
- Industrial Production Price Index (IPPI) Annual FY 2074-75
- Index of Industrial Production(IIP) Annual FY 073/74
- Agriculture Production Price Index (APPI) Annual FY 2073-74

Economic Census Statistics

- National-Economic-Census-2018-Summary-Figures
- National Economic Census 2075 Main Results
- Analytical Report Informal Sector
- Analytical Report Women in Business
- Analytical Report Energy and Environmental Industry
- Analytical Report Tourism
- Analytical Report Food and Beverage Industry
- Analytical Report Wholesale and Retail Trade Industry
- Analytical Report Manufacturing Industry
- Economic Census Atlas-Nepal
- National Economic Census 2018, Provincial Profile
- National Economic Census 2018 Ward Profile No.2
- National Economic Census 2018, National Profile 3
- National Economic Census 2018, National Report 3-3
- National Economic Census 2018, National Report 3-2
- National Economic Census 2018 National Profile 2
- National Economic Census 2018, National Report 3-1
- National Economic Census 2018, Analytical Report No.2 (Comparative Analysis)
- National Economic Census 2018. Ward Profile

- National Economic Census 2018, Analytical Report No.1 (Analysis of 18 Industries)
- National Economic Census 2018, National Profile 1 by Province
- National Economic Census 2018, National Report 2-3 by district
- National Economic Census 2018, National Report 2-2
- National Economic Census 2018, National Report 2-1
- National Economic Census-2018 National Report 1-3
- National Economic Census-2018, National Report 1-2
- National Economic Census-2018, Provincial Summary Reports
- National Economic Census 2018, National Report 1-1
- Preliminary Result of National Economic Census 2018
- Nepal Standard Industrial Classification (NSIC)

Agriculture & Forest Statistics

- National Sample Census of Agriculture 2021_22 Result
- Brochure_Commercial-Livestock-Survey-2021
- Commercial Livestock Integrated Survey 2021
- Pilot Agriculture Integrated Survey 2019, Chitwan
- Commercial Coffee Survey-2076 Report
- Commercial Tea Survey 2075
- Nepal Fishery Survey 2072
- Nepal Commercial Floriculture Survey 2015-16
- Nepal Commercial Poultry Survey 2071/072
- National Sample Census of Agriculture Nepal 2011/12 (District Level, Province Sudurpashchim)
- National Sample Census of Agriculture Nepal 2011/12 (District Level, Province Karnali)
- National Sample Census of Agriculture Nepal 2011/12 (District Level, Province Lumbini)
- National Sample Census of Agriculture Nepal 2011/12 (District Level, Province Gandaki)
- National Sample Census of Agriculture Nepal 2011/12 (District Level, Province Bagmati)
- National Sample Census of Agriculture Nepal 2011/12 (District Level, Province Madhesh)
- National Sample Census of Agriculture Nepal 2011/12 (District Level, Province Mechi)
- Agriculture Census 2011 (Summary)
- National Sample Census of Agriculture 2011/12
- Metadata for National Agriculture Statistics in Nepal (Metadata Agriculture)
- Agriculture Monograph

Industrial Census Statistics

- National Industrial Survey 2019/20, Provincial Reports
- National Industrial Survey National Report 2019/20
- Industrial Production Classification, 2019
- Brick Kilns Survey Report
- Development of Manufacturing Industries in Nepal, 2014
- Report on Advertising Agency
- Directory of National Census of Manufacturing Establishments 2011/12
- National Census of Manufacturing Establishments-2011/12
- Survey of Small Manufacturing Establishments (2008-2009)
- Census of Manufacturing Establishment 2006/07

- Census of Manufacturing Establishments 2001/02
- Survey of Small Manufacturing Establishment Nepal 1999/00

Trade Statistics

- Census of Real Estate 2019
- Survey of Motor Vehicle and Motor Cycle Service Centre 2072_073
- Report on Nepal Land Transport Survey 2013

१४.३ आधिकारिक तथ्याङ्कका १० प्रमुख सिद्धान्तहरू

सन् १९८० को दशकको अन्त्यमा मध्य युरोपका देशहरूमा वैज्ञानिक र भरपर्दो तथ्याङ्क उत्पादन गर्न आधिकारिक तथ्याङ्कलाई डोर्याउने सिद्धान्तहरूको महशुस भयो । सन् १९९१ मा युरोपेली तथ्याङ्कविद्हरूको सम्मेलन (Conference of European Statistician, CES) ले आधिकारिक तथ्याङ्कका आधारभूत सिद्धान्तहरू विकसित गर्यो जसलाई सन् १९९२ मा युरोपेली आर्थिक आयोग (Economic Commission of Europe) को मन्त्रिस्तरबाट अङ्गीकार गरियो र सन् १९९४ मा संयुक्त राष्ट्रसंघीय तथ्याङ्क आयोग (United Nations Statistical Commission) ले अनुमोदन गर्यो । सन् २०१३ मा यी सिद्धान्तहरू प्रतिपादन भएको समयदेखिका घटनाक्रमहरूलाई समेटि तथ्याङ्क आयोगले आफ्नो बयालीसौं सत्रमा आधिकारिक सिद्धान्तहरूको संशोधित प्रस्तावना स्वीकृत गर्यो । सोही बैठकको सिफारिसमा आर्थिक तथा सामाजिक परिषद्ले तथ्याङ्कका आधारभूत सिद्धान्त सम्बन्धी मस्यौदा प्रस्ताव पेश गर्यो जुन संयुक्त राष्ट्रसंघको महासभाले २९ जनवरी २०१४ मा अनुमोदन गर्यो । यी सिद्धान्तहरूलाई संयुक्त राष्ट्रसंघको आधिकारिक तथ्याङ्कको आधारभूत सिद्धान्त (UNFPOS) भनिन्छ । विश्वव्यापी तथ्याङ्क प्रणालीको आधार स्तम्भका रूपमा रहेका यी सिद्धान्तहरूलाई वैज्ञानिक र भरपर्दो तथ्याङ्क उत्पादन गर्न महत्वपूर्ण मानिन्छन् । यी सिद्धान्तहरूले आधिकारिक तथ्याङ्कका विविध पक्षहरूलाई समेटेका छन् । देशको तथ्याङ्क प्रणाली यिनै आधिकारिक तथ्याङ्कका आधारभूत सिद्धान्तहरूद्वारा निर्देशित हुन्छ, जुन विश्वव्यापी तथ्याङ्क प्रणालीको आधारस्तम्भ हो । यहाँ आधिकारिक तथ्याङ्कका दश सिद्धान्तहरूको बारेमा संक्षिप्तरूपमा प्रस्तुत गरिएको छ ।

सिद्धान्त १: प्रासंगिकता, निष्पक्षता र समान पहुँच (Relevance, Impartiality and Equal Access)

आधिकारिक तथ्याङ्क प्रणालीले आर्थिक, सामाजिक, जनसांख्यिक तथा वातावरणीय अवस्था लगायतका वारेमा आम सरोकारवाला पक्षहरूलाई सुसूचित गरी नागरिकको सूचनाको हकको सम्मान गर्दै लोकतान्त्रिक समाजको तथ्याङ्क सूचना प्रणालीलाई प्रवर्द्धन गर्नुपर्दछ ।

सिद्धान्त २: व्यावसायिक मापदण्ड, वैज्ञानिक सिद्धान्तहरू र व्यावसायिक नैतिकता (Professional Standards, Scientific Principles, and Professional Ethic)

आधिकारिक तथ्याङ्कहरूमा विश्वसनीयता कायम राख्नका लागि तथ्याङ्क सङ्कलन, प्रशोधन, भण्डारण र प्रस्तुतिकरणका प्रक्रिया निर्धारण गर्दा आधिकारिक तथ्याङ्कीय निकायहरूले वैज्ञानिक सिद्धान्त, व्यावसायिक आचार र व्यावसायिक सोचबाट निर्णय लिनुपर्छ ।

सिद्धान्त ३: जवाफदेहिता र पारदर्शिता (Accountability and Transparency)

तथ्याङ्कको सही अर्थ लगाउने काम सहज तुल्याउन तथ्याङ्क निकायहरूले तथ्याङ्कका स्रोत, विधि र प्रक्रियाको विवरण वैज्ञानिक मापदण्डअनुसार प्रस्तुत गर्नुपर्दछ ।

सिद्धान्त ४: दुरुपयोगको रोकथाम (Prevention of Misuse)

तथ्याङ्कको गलत व्याख्या र दुरुपयोग भएमा त्यसको खण्डन गर्नसक्ने अधिकार तथ्याङ्क निकायहरूलाई छ ।

सिद्धान्त ५: आधिकारिक तथ्याङ्कको स्रोत (Sources of Official Statistics)

तथ्याङ्कीय प्रयोजनका लागि सर्वेक्षण, प्रशासनिक अभिलेख लगायत सबै प्रकारका तथ्याङ्कका स्रोतहरूबाट विवरणहरू लिन सकिन्छ । तथ्याङ्क निकायहरूले स्रोत चयन गर्दा गुणस्तर, समय, लागत र उत्तरदाताको बोझलाई विचार गरी उपयुक्त स्रोत चयन गर्नुपर्दछ ।

सिद्धान्त ६: गोपनीयता (Confidentiality)

तथ्याङ्क निकायहरूले तथ्याङ्क उत्पादनका लागि सङ्कलन गरिएका व्यक्तिगत विवरणहरू प्राकृतिक वा कानूनी व्यक्ति जसको भएपनि एकदम गोप्य राख्नुपर्दछ । केवल तथ्याङ्कीय प्रयोजनका लागि मात्र यस्ता विवरणहरू प्रयोग गर्नुपर्दछ ।

सिद्धान्त ७: कानून (Legislation)

तथ्याङ्क प्रणाली संचालन गर्ने ऐन, नियम र आदेश सबै सार्वजनिक गर्नुपर्दछ ।

सिद्धान्त ८: राष्ट्रिय समन्वय (National Coordination)

तथ्याङ्क प्रणालीमा स्थिरता र दक्षता हासिल गर्नका लागि देशभित्रका सबै तथ्याङ्क निकायहरूबीचको समन्वय आवश्यक हुन्छ ।

सिद्धान्त ९: अन्तराष्ट्रिय मापदण्डको उपयोग (Use of International Standards)

प्रत्येक देशका तथ्याङ्क निकायहरूले अन्तराष्ट्रिय अवधारणा, वर्गीकरण र विधि प्रयोग गरेमा सबै सरकारी तहहरूमा तथ्याङ्क प्रणालीमा सामन्जस्यता र दक्षता अभिवृद्धि हुन्छ ।

सिद्धान्त १०: अन्तराष्ट्रिय सहयोग (International Cooperation)

तथ्याङ्कमा द्विपक्षीय र बहुपक्षीय सहयोगले सबै देशहरूमा आधिकारिक तथ्याङ्क प्रणालीको सुधार गर्न सघाउ पुर्याउँछ । तथ्याङ्कको गुणस्तर कायम राख्न तथा राष्ट्रिय एवं अन्तराष्ट्रियस्तरमा तथ्याङ्कहरू तुलनायोग्य बनाउन आधिकारिक तथ्याङ्कका यी आधारभूत सिद्धान्तहरूको अनुसरण गर्नु आवश्यक छ । नेपालको तथ्याङ्क प्रणालीमा पनि यी सिद्धान्तहरूको अनुसरण गरी आधिकारिक तथ्याङ्कहरूको सङ्कलन, संग्रह, विश्लेषण, भण्डारण र वितरण गर्ने प्रयत्न गरिएको पाइन्छ ।

१४.४ डोटी जिल्लाको विगत तीन वर्षको जग्गाको लिखत पासको विवरण

| क्र.सं. | आर्थिक वर्ष | लिखत पास (कित्ता) | राजस्व रकम (रु.मा) |
|---------|-------------|-------------------|--------------------|
| १ | २०७७/०७८ | ६९१ | ६२,६९,९७२।०० |
| २ | २०७८/०७९ | ६७९ | ४८,६८,९९९।०० |
| ३ | २०७९/०८० | २७५ | ३५,०४,३८६।०० |

स्रोत:मालपोत कार्यालय, डोटी

१४.५ नागरिकता र राहदानी सम्बन्धी विवरण

| सि.नं. | सम्पन्न कार्य विवरण | | आ.व.२०७७/७८ | आ.व.२०७८/७९ | आ.व.२०७९/८० |
|--------|------------------------------|-----------------|-------------|-------------|-------------|
| १ | नागरिकता वितरण (संख्या) | वंशज | १११०४ | ७०९० | ५४६८ |
| | | वैवाहिक अंगिकृत | ५ | ३ | ३ |
| | | प्रतिलिपि वितरण | ४५९९ | ३४३८ | ३१७६ |
| २ | राहदानी वितरण (संख्या) | सिफारिस | ६८१ | ७१६ | १८७८ |
| | | वितरण | ६४० | ५३० | १९३० |
| ३ | राष्ट्रिय परिचयपत्र (संख्या) | दर्ता | NA | ८९५७ | ७५७२ |

स्रोत: जिल्ला प्रशासन कार्यालय, डोटी

१४.६ मुद्दामामिला सम्बन्धी विवरण:

| सि.नं. | मुद्दा सम्बन्धी विवरण | मुद्दाको अवस्था | २०७७/७८ | २०७८/७९ | २०७९/८० |
|--------|---|----------------------|---------|---------|---------|
| १ | सार्वजनिक अपराध विरुद्धका मुद्दा (संख्या) | दर्ता भएका | १५ | २५ | २२ |
| | | फछ्योर्ट भएका | १४ | २१ | २० |
| २ | लागु औषध सम्बन्धी (संख्या) | मुद्दा चलाइएको | २७ | १ | ८ |
| | | फछ्योर्ट भएका | ० | ० | ११ |
| ३ | शान्ति सुरक्षा (संख्या) | आपराधिक घटना | २२७ | १३९ | ९१ |
| | | अभियुक्त पक्राउ(जना) | १९३ | १२० | ८० |
| | | मुद्दा चलाइएको | १९८ | १४० | ८७ |

स्रोत: जिल्ला प्रशासन कार्यालय, डोटी

१४.७ संस्था दर्ता सम्बन्धी विवरण:

| सि.नं. | नयाँ दर्ता/नविकरण | आ.व.२०७७/७८ | आ.व.२०७८/७९ | आ.व.२०७९/८० |
|--------|-------------------|-------------|-------------|-------------|
| १ | नयाँ दर्ता | १७ | १६ | १४ |
| २ | नविकरण | ३४ | ३३ | ५७ |

स्रोत: जिल्ला प्रशासन कार्यालय, डोटी

१४.८ जन्मदर्ताको अवस्था सम्बन्धी विवरण

राष्ट्रिय जनगणना २०७८ मा पहिलोपटक पाँच वर्ष वा सोभन्दा मुनिका बालबालिकाहरूको जन्मदर्ताको अवस्था सोधिएकोमा डोटी जिल्लामा रहेका सो उमेर समूहका कुल २७ हजार ९७ जना बालबालिका मध्ये ९०.६७ प्रतिशतको जन्मदर्ता गरिएको छ भने ९.३३ प्रतिशतको जन्मदर्ता गरिएको छैन । डोटी जिल्लाका स्थानीय तहगत रूपमा हेर्दा सबैभन्दा बढी के.आई.सिंह गाउँपालिकामा ९४.६४ प्रतिशत र सबैभन्दा कम बडीकेदार गाउँपालिकामा ८६.२३ प्रतिशत बालबालिकाको जन्मदर्ता गरिएको देखिन्छ ।

पाँच वर्ष वा सोभन्दा मुनिका बालबालिकाहरुको जन्मदर्ताको अवस्था

| जिल्ला/स्थानीय तह | ५ वर्ष वा सोभन्दा मुनिका बालबालिकाहरुको जम्मा जनसंख्या | जन्म दर्ता गरेको | | जन्म दर्ता नगरेको | |
|-----------------------|--|------------------|---------|-------------------|---------|
| | | संख्या | प्रतिशत | संख्या | प्रतिशत |
| डोटी | २७०९७ | २४५६९ | ९०.६७ | २५२८ | ९.३३ |
| पुर्वीचौकी गा.पा. | ३१५९ | २८७५ | ९१.०१ | २८४ | ८.९९ |
| सायल गा.पा. | ३१७८ | २८४३ | ८९.४६ | ३३५ | १०.५४ |
| आदर्श गा.पा. | ३६३० | ३३३२ | ९१.७९ | २९८ | ८.२१ |
| शिखर न.पा. | ३७२५ | ३४०८ | ९१.४९ | ३१७ | ८.५१ |
| दिपायल सिलगढी न.पा. | ४४९७ | ४०६० | ९०.२८ | ४३७ | ९.७२ |
| के.आई.सिंह गा.पा. | २७६३ | २६१५ | ९४.६४ | १४८ | ५.३६ |
| बोगटान फुड्सिल गा.पा. | २२४९ | २०३४ | ९०.४४ | २१५ | ९.५६ |
| बडीकेदार गा.पा. | १७२१ | १४८४ | ८६.२३ | २३७ | १३.७७ |
| जोरायल गा.पा. | २१५८ | १९०३ | ८८.१८ | २५५ | ११.८२ |
| संस्थागत | १७ | १५ | ८८.२४ | २ | ११.७६ |

स्रोत: राष्ट्रिय जनगणना, २०७८

खण्ड १५ : जिल्लाको सर्वाङ्गीण विकासका सम्भावना र चुनौतीहरू

सम्भावना

डोटी जिल्ला विकासका थुप्रै सम्भावना बोकेको जिल्ला हो । यो जिल्ला आर्थिक, सामाजिक, प्रयटन लगायतका विभिन्न क्षेत्रमा विकासका सम्भानाले भरिपूर्ण छ । यहाँ उपलब्ध हुँने स्थानीय स्रोत साधन र श्रम शक्ति को उचित उपयोग गर्न सकेमा डोटी जिल्लाको विकासले गति लिने देखिन्छ । यस्ता सम्भावनाका केही उदाहरणहरू देहायबमोजिम उल्लेख गरिएको छ ।

- सेती नदी, ठुलीगाड, बुढीगंगा र कर्णाली जस्ता ठुला नदीले बगाएर ल्याएको पाँगो माटोले बनेको बेसी तथा टारहरूमा भएको उर्वर माटोको उपयोग मार्फत कृषिलाई आधुनिकीकरण र व्यवसायीकरण बनाउन सकिने,
- पशुपालनका लागि प्रशस्त चरन क्षेत्र, उपयुक्त हावापानी, यातायात, विद्युत, बजार जस्ता आधारभुत पूर्वाधारको विकास तथा युवा जनशक्ती पशुपालनमा आकर्षित भएका,
- सामाजिक विकासमा शिक्षा, स्वास्थ्य, रोजगारका क्षेत्रमा महिला, बालबालीका, जेष्ठ नागरिक, दलित, जनजाती सबैलाई समावेश गरिएको,
- जिल्ला भित्रै सञ्चालनमा रहेको प्राविधिक शिक्षालयले जिल्लाबासीलाई प्राविधिक, व्यावसायिक तथा जीवनपयोगी शिक्षा प्रदान गरेको,
- डोटीमा प्राप्त हुने लोक्ता, बाबियो, बाँस र पराल जस्ता कच्चा पदार्थको प्रयोग गरेर नेपाली कागज उत्पादन गर्ने उद्योग सञ्चालन गर्न सकिने,
- यहाँ प्रयास मात्रा पाइने साल, सिसौं, सल्ला आदिबाट काष्ठ तथा फर्निचर उद्योग सञ्चालन गर्न सकिने,
- यस क्षेत्रमा पाइने वनपैदावरमा आधारित उद्योग सञ्चालन गरि गरिबी निवारण तथा रोजगारीका अवसर सिर्जना गरि स्थानीय स्तरमा आय स्रोतको वृद्धि गर्न सकिने,
- भिमल, केतुकी, केरा, भोर्ला र अल्लोको प्रयोग बाट डोरी, दरी, कार्पेट लगायतका कपडा बुन्ने व्यवसाय सञ्चालन गर्न सकिने,
- देशमा संघीयता कार्यान्वयन पश्चात शासकीय गतिविधिमा स्थानीय जनप्रतिनिधित्व कायम भएको हुँदा स्थानीय स्तरका समस्याको तिब्र पहिचान गरि समाधान गर्न सकिने,
- डोटी जिल्लाको बिचैमा बगेर गएको सेती नदि र कर्णाली नदीबाट विद्युत उत्पादन गरि उर्जा संकटको समाधान तथा बढी भएको विद्युत निर्यात गरि आर्थिक आयआर्जन गर्न सकिने,
- जिल्लाभित्र रहेका प्राकृतिक, धार्मिक तथा ऐतिहासिक पर्यटकीय स्थलहरूको प्रचारप्रसार एवम् संरक्षणगरि पर्यटन प्रवर्द्धनमा जोड दिई आर्थिक आय आर्जन गर्न सकिने,

चुनौतीहरू

सन्तुलित र दिगो विकास नै डोटी जिल्लाको प्रमुख चुनौतीको रूपमा रहेको छ । डोटी जिल्लाको विकट भौगोलिक संरचना, न्यून स्रोत साधन, कमजोर आर्थिक अवस्था लगायतका थुप्रै समस्याहरू यस जिल्लाको विकासका बाधक बन्ने गरेका छन् । यसका अलवा अन्य चुनौतीहरू पनि देहायबमोजिम रहेका छन् ।

- भौगोलिक विकटताका बावजुत पनि जिल्ला भित्रका सबै क्षेत्रहरूमा न्यायोचित ढंगले विकासका पूर्वाधारहरू निर्माण गर्नु,
- जिल्ला भित्र रहेका विभिन्न प्राकृतिक, धार्मिक तथा ऐतिहासिक पर्यटकीय स्थलहरूको संरक्षण संवर्द्धन एवं प्रचारप्रसार गरि पर्यटन उद्योगको विकास गर्नु,
- तरकारी र खाद्यान्न बालीको पकेट क्षेत्र निर्धारण भएता पनि कृषकहरूको त्यसमा कम आकर्षण देखिएकाले कृषकलाई उन्नत जातको बिउ बिजन उपलब्ध गराइ कृषि क्षेत्रमा आकर्षण बढाउनु,
- न्यून स्रोत साधनका बापजुत पनि सेवाप्रदायक निकायको भौतिक संरचना निर्माणका साथै सेवा प्रवाहमा चुस्त दुरूस्त एवं प्रभावकारिता बढाउनु,
- शिक्षा क्षेत्रको विकासका लागि विषयगत शिक्षकको परिपूर्ति गर्नु, बाल मैत्री वातावरण सिर्जना गर्नुका साथै विद्यालयको भौतिक पूर्वाधारको विकास गर्नु,
- समाजमा पिछडिएका एवम् वञ्चितकरणमा परेका वर्ग, क्षेत्र र समुदायका मानिसलाई समान हिसाबमा शासन विकास र सेवा प्रवाहमा समाहित गराउनु,
- मानवीय क्रियाकलाप तथा प्राकृतिक कारण बाट हुने बाढी, पहिरो, भुकम्प, आगलागी जस्ता प्राकृतिक विपद जोखिम र यसबाट हुने क्षतिलाई न्युनिकरण गर्नु,
- जिल्ला भित्र रहेका सार्वजनिक सम्पतिको उचित ढंगबाट संरक्षण संवर्द्धन एवम् उपयोग गर्नु,
- शिक्षा क्षेत्रमा नागरिकको न्यून पहुँचका बापजुत पनि नागरिक सचेतनालाई अभिवृद्धी गराउनु,
- छाउपडी जस्तो कु-सस्कार तथा वेमेलपूर्ण सामाजिक सस्कारलाई निरुत्साहन गर्दै लैङ्गिक र जातिय विभेदको अन्त्य गर्नु,
- जिल्ला भित्रै रोजगारीका अवसर सिर्जना गरि युवा जनशक्तीको बढ्दो विदेश पलायनलाई रोक्नु
- स्थानीय स्तरमा राजस्व सम्बन्धी ज्ञानका लागि आवश्यक अभिमुखिकरण गराइ वैज्ञानिक ढंगबाट राजस्व दायरालाई फराकीलो बनाउनु,
- लगानीको सुरक्षा, प्रगतिशील कर, कर प्रशासनको सुधार आदिका माध्यम बाट जिल्ला भित्र लगानीमैत्री वातावरणको सिर्जना गरि निजी र अन्य क्षेत्रलाई लगानीमा प्रोत्साहन गर्नु,

खण्ड १६ अनुसूचीहरू

अनुसूची १: केही महत्वपूर्ण परिभाषा तथा अवधारणाहरू (concepts and definitions)

- ✓ **जनगणना (Population Census):** देशभर अक्सर बसोबास गरेका सबै व्यक्तिको घरदैलोमा गणकहरू एकै समयमा पुगी निर्धारित समयभित्र परिवार तथा परिवारका सबै व्यक्तिहरूको जनसांख्यिक, सामाजिक तथा आर्थिक विवरणहरू संकलन गर्ने र यसरी संकलित तथ्याङ्कको प्रशोधन, सारिणीकरण एवं प्रकाशन गर्ने समष्टिगत प्रक्रियालाई “जनगणना” भनिन्छ ।
- ✓ **अक्सर बसोबास:** अक्सर बसोबास भन्नाले व्यक्ति धेरैजसो वा प्रायः गरी बस्ने ठाउँलाई बुझ्नु पर्दछ । कुनै व्यक्तिको अक्सर बसोबास निजको आफ्नै स्थायी घर भएको ठाउँ वा अस्थायी रूपमा बसोबास गरेको ठाउँ वा अन्य व्यक्तिको घरमा पनि हुनसक्दछ । नेपालका जनगणनामा व्यक्तिको गणना अक्सर बसोबास गरेको स्थानबाट गरिन्छ । साथै कुनै व्यक्ति दुई वा सोभन्दा बढी ठाउँमा बसोबास गर्ने गरेका रहेछन् भने निज सबैभन्दा वढी समय जहाँ बस्छन् त्यही स्थानलाई अक्सर बसोबासको स्थान मानिन्छ ।
- ✓ **घर:** जनगणना प्रयोजनका लागि घर भन्नाले सामान्यतया चारैतिर गारो/टाटी लगाई छानो हालेर बसोबास वा अन्य प्रयोगका लागि बनाइएको एक वा एक भन्दा बढी कोठा वा तला भएको संरचनालाई बुझाउँछ । घर विभिन्न आकार, प्रकार वा किसिमका हुन सक्दछन् । घर हुनका लागि आधारभूत मूल संरचना एउटै भएको हुनुपर्दछ । एउटै संरचना अन्तर्गत बनेको जग, गारो तथा छाना भएमा र एउटै मूलढोका र सिँढी भएमा त्यसलाई एउटा घर मान्नुपर्दछ । उदाहरणका लागि अपार्टमेन्ट बिल्डिङ्गमा धेरै परिवारको अलग अलग स्वामित्वमा धेरै फ्ल्याटहरू हुने भएतापनि एउटै घर मानिन्छ । प्रयोगका हिसाबले घरलाई निम्न अनुसार वर्गीकरण गरिएको छ: १. आवासीय, २. व्यापार, ३. सरकारी, ४. शैक्षिक, ५. स्वास्थ्यजन्य, ६. उद्योग र कलकारखाना, ७. बैंक तथा वित्तीय संस्था, ८. संस्थागत, ९. होटल तथा लज, १०. गोठ/धनसार/मतान, ११. अन्य प्रयोग १२. खाली घर ।
- ✓ **जनगणना घर:** जनगणना प्रयोजनका लागि जुनसुकै प्रयोगको घर भएपनि कम्तीमा एउटा परिवार बसोबास गरेको घरलाई जनगणना घर भनिन्छ । जुनसुकै प्रयोगका घरमा समेत कुनै परिवार अक्सर बसोबास गरेका भए त्यस्ता घरलाई जनगणना घर मानिन्छ । उदाहरणको लागि कुनै व्यापारिक प्रयोगको भवनमा कुनै परिवार बसोबास गरेको भए त्यस घर वा भवनलाई जनगणना घर मानिन्छ ।
- ✓ **परिवार:** जनगणना प्रयोजनको लागि एउटै आम्दानी खर्चले घर व्यवहार चलाई एकै भान्सामा खानपिन गर्ने र एउटै छानामुनी बसोबास गर्ने व्यक्ति वा व्यक्तिहरूको समूहलाई परिवार भन्ने बुझ्नु पर्दछ । जनगणना प्रयोजनको लागि परिवार र घरपरिवारलाई एउटै अर्थमा बुझ्नु पर्दछ । परिवारमा नाता पर्ने वा नपर्ने व्यक्ति हुन सक्दछन् ।
- ✓ **परिवारमूली:** राष्ट्रिय जनगणना प्रयोजनका लागि परिवारमूली भन्नाले परिवारमा नै अक्सर बसोबास गर्ने, परिवारमा परिआएका दैनिक कामकाज, खर्च र व्यवहार चलाउन व्यवस्था मिलाउने अर्थात घरको कामकाजमा चाँजोपाँजो मिलाउने व्यक्तिलाई बुझाउँछ । परिवारमूली हुन कम्तीमा १० वर्ष उमेर पुगेका हुनुपर्दछ ।
- ✓ **संस्थागत परिवार:** सामूहिक रूपमा बसोबास गर्ने परिवार जस्तै: कारागार, अनाथालय, मानसिक अस्पताल, सैनिक तथा प्रहरी व्यारेक, बालगृह, छात्रावास, वृद्धाश्रम, पुनःस्थापना केन्द्र, महिला उद्धार केन्द्र, आपतकालिन स्याहार केन्द्र आदि ।
- ✓ **परिवारका औषत सदस्य संख्या (Average Household Size):** हरेक अलग परिवारमा अक्सर बसोबास गर्ने सदस्यहरूको औषत संख्या ।
- ✓ **जनघनत्व (Population Density):** प्रति वर्ग किलोमिटर क्षेत्रफलमा अक्सर बसोबास गर्ने व्यक्तिहरूको संख्या जनाउने सूचक जसले जमिनमा जनसंख्याको चाप व्यक्त गर्दछ ।
- ✓ **जन्म दिने औषत उमेर:** प्रजनन् योग्य उमेरका महिलाहरूले आफ्नो प्रजनन् उमेर भर जन्म दिएका शिशुहरूको जन्म दिँदा निजको उमेरको औषत मान ।
- ✓ **लैङ्गिक अनुपात (Sex Ratio):** प्रति सय महिलामा पुरुषको संख्या ।

- ✓ **अपेक्षित औषत आयु (Life Expectancy at birth):** प्रत्येक वर्ष जन्म भएको व्यक्ति हालको मृत्यु दर कायम रहेमा औषतमा बाँच्ने सम्भाव्य वर्ष व्यक्त गर्ने सूचक अर्थात व्यक्तिको औषत आयु व्यक्त गर्ने सूचक
- ✓ **विवाह हुँदाको औषत उमेर (Singulate Mean Age at Marriage):** हरेक १५ वर्ष पुरा भएको र पचास वर्ष मुनिको उमेरमा पहिलो विवाह भएका व्यक्तिहरूको विवाह हुँदाको अवस्थाको उमेरको औषत मान व्यक्त गर्ने सूचक ।
- ✓ **जनसङ्ख्याको औषत उमेर (Mediane Age):** जनसंख्याको औषत उमेर व्यक्त गर्ने यस्तो मान जसको माथितिर र तलतिर बराबर (आधा-आधा) जनसंख्या पर्दछ ।
- ✓ **साक्षरता दर:** पाँच वर्ष वा सो भन्दा बढी उमेर समूहका जुनसुकै भाषामा लेख्न र पढ्न जान्ने कुल जनसङ्ख्या र सोही उमेर समूहका कुल जनसङ्ख्याको अनुपात नै साक्षरता दर हो । यस सूचकलाई प्रतिशतमा व्यक्त गरिन्छ ।
- ✓ **प्रौढ साक्षरता दर:** पन्ध्र वर्ष वा सो भन्दा बढी उमेर समूहका जुनसुकै भाषामा लेख्न र पढ्न जान्ने कुल जनसङ्ख्या र सोही उमेर समूहका कुल जनसङ्ख्याको अनुपातलाई प्रौढ साक्षरता दर भनिन्छ । यस सूचकलाई प्रतिशतमा व्यक्त गरिन्छ ।
- ✓ **कुल आर्थिक क्रियाकलाप दर:** कुल आर्थिक क्रियाकलाप दर भन्नाले १० वर्ष वा सो भन्दा माथिका उमेर समूहका आर्थिक दृष्टिले अक्सर सक्रिय जनसङ्ख्या र उही उमेर समूहका कुल जनसङ्ख्याको अनुपातलाई जनाउँछ । यसलाई प्रायः प्रतिशतमा व्यक्त गरिन्छ ।
- ✓ **कुल गार्हस्थ्य उत्पादन (Gross Domestic Production):** कुनै आर्थिक क्षेत्र (देश वा ठाउँ) भित्र निश्चित समयावधिमा उत्पादित वस्तु तथा सेवाको मौद्रिक मूल्यको कुल मानलाई कुल गार्हस्थ्य उत्पादन भनिन्छ ।
- ✓ **प्रतिव्यक्ति आय (Per capita Income):** राष्ट्रिय आय र मध्य वर्षको जनसङ्ख्याको अनुपात ।
- ✓ **राष्ट्रिय कृषिगणना(Agriculture Census):** नेपालको कृषि क्षेत्रको विवरण जस्तै: कृषि चलन, खेतीपाती गरिएका कित्ताहरूको क्षेत्रफल, विभिन्न बालीनालीको क्षेत्रफल र उत्पादन, पशुपक्षीको संख्या, सिँचाई, कृषि सामग्रीको प्रयोग, माछापालन, वनवनेलो आदि विवरणहरू संकलन, प्रशोधन तथा प्रकाशन गर्ने समग्र कार्य नै राष्ट्रिय कृषि गणना हो । नेपालमा वि.सं. २०१८ साल देखि हरेक दश दश वर्षमा कृषि गणना सञ्चालन भई आएको छ ।
- ✓ **कृषि कार्य:** कृषिगणनामा कृषि कार्य भन्नाले निम्नलिखित कार्यहरूलाई बुझाउँदछ:
 - ❖ अन्न, दलहन, तेलहन, तरकारी, फलफूल, नगदेबाली र अन्य कृषि बाली उत्पादन;
 - ❖ गाई/भैँसी, भेडा/बाख्रा, सुँगुर/बङ्गुर आदि पशुपालन;
 - ❖ अर्थोपार्जन वा मासु, अण्डा उत्पादनको दृष्टिले गरिने पन्छीपालन, तथा
 - ❖ कृषि वन लगाउने, माछापालन, मौरीपालन, च्याउखेती, पुष्पखेती, नर्सरीखेती, रेशमपालन जस्ता अन्यखेती सम्बन्धी कृषि कार्यहरू गरेको ।
- ✓ **कृषि चलन:** कृषिगणनामा कृषि कार्य भन्नाले निम्नलिखित कार्यहरूलाई बुझाउँदछ:
 - ❖ एउटै व्यक्ति वा परिवार वा निकायले रेखदेख (व्यवस्थापन) गरेको कृषि उत्पादनको एक आर्थिक एकाइलाई कृषि -चलन भनिन्छ ।
 - ❖ कृषिचलनभित्र आफ्नो हकको वा अर्काको हकको भए पनि जुनसुकै शर्तमा लिई आंशिक वा पूर्ण रूपमा कृषि उत्पादनको उद्देश्यले पालिएका पशुपन्छीहरू वा जुनसुकै आकारको भए पनि कृषिका लागि उपयोग गरिएको सम्पूर्ण जग्गा पर्दछ।
 - ❖ सजिलो अर्थमा भन्नुपर्दा एक व्यक्तिको जिम्मा र रेखदेखमा रहेको सम्पूर्ण कृषिकार्यलाई कृषिचलन मानिएको छ ।
 - ❖ साधारणतया, कृषिगणनाको सन्दर्भमा कृषक परिवार र कृषि-चलन एउटै हुन सक्दछ।
- ✓ **कृषि-चलनको न्यूनतम सीमा**
 - ❖ राष्ट्रिय कृषिगणना २०७८ मा जग्गाको क्षेत्रफल वा पशुपन्छीको सङ्ख्या निम्नानुसार भएमा मात्र कृषि-चलन मानिएको छ:
 - हिमाल र पहाडका जिल्लामा कम्तीमा ४ आना (०.०१२७२ हेक्टर) र तराइका जिल्लामा कम्तीमा ८ धुर (०.०१३५५ हेक्टर) क्षेत्रफलमा बाली लागेको जग्गा भएमा, वा

- जुनसुकै उमेरका कम्तीमा १ वटा गाई वा भैंसी पालेको भएमा, वा
- कम्तीमा ५ वटा भेडा-बाख्रा वा सुँगुर-बङ्गुर जस्ता पाल्तु चौपाया पालेको भएमा, वा
- चल्ला र माउ गरी कम्तीमा २० वटासम्म पन्छी (कुखुरा, हाँस) पालेको भएमा ।

✓ कित्ता

- ❖ कृषिगणनामा प्रयोग गरिएको कित्ता र साधारण बोलीचालीको भाषा वा नापीमा प्रयोग गरिएको कित्ता एकै होईनन् ।
- ❖ कृषिगणनामा कित्ता भन्नाले कुनै परिवारले कृषि-चलन गरेको एकै ठाउँमा रहेको जमिनको एक टुक्रा/प्लट हो, जसलाई वरिपरी अरुले चलन गरेको जग्गाको साँध वा स्थायी प्रकृतिको ठुलो बाटो, नदि, नहर, खोला आदिले छुट्टयाएको हुन्छ ।

✓ आर्थिक गणना

- ❖ देशमा अस्तित्वमा वा क्रियाशिल रहेका सबै व्यावसायिक आर्थिक एकाइहरू (वस्तु उत्पादन तथा सेवा प्रदान गर्ने प्रतिष्ठान / व्यवसायहरू) मा पुगी गणनाको निर्धारित प्रकृया अनुसार निर्धारित समय भित्र ती आर्थिक एकाइहरूको विवरण संकलन, प्रशोधन, विश्लेषण, प्रकाशन एवं वितरण गर्ने समष्टिगत प्रक्रियालाई “आर्थिक गणना” भनिन्छ ।
- **आर्थिक क्रियाकलाप:** कुनै क्रियाकलाप जसले वस्तु तथा सेवाहरू उत्पादन गर्दछ र राष्ट्रिय उत्पादनमा मुल्य अभिवृद्धि गर्दछ भने ती क्रियाकलापहरूलाई आर्थिक क्रियाकलापको रूपमा लिइन्छ ।

अनुसूची २: भौगोलिक क्षेत्रअनुसार परिवार संख्या र जनसंख्या विवरण

| क्षेत्र | | नेपाल | सुदूरपश्चिम प्रदेश | डोटी |
|---|----------------|----------|--------------------|--------|
| जम्मा परिवार संख्या | | ६६६६९३७ | ५७७१०२ | ४५१८२ |
| जनसंख्या | जम्मा | २९१६४५७८ | २६९४७८३ | २०४८३१ |
| | पुरुष | १४२५३५५१ | १२७२७८६ | ९३६०४ |
| | महिला | १४९११०२७ | १४२१९९७ | १११२२७ |
| परिवारको औसत आकार | | ४.३७ | ४.६७ | ४.५३ |
| लैङ्गिक अनुपात (प्रति सय महिलामा पुरुषको संख्या) | | ९५.५९ | ८९.५१ | ८४.१६ |
| जनघनत्व | | १९८ | १३८ | १०१.१५ |
| जनसंख्या २०६८ | | २६४९४५०४ | २५५२५१७ | २११७४६ |
| वार्षिक जनसंख्या वृद्धिदर (%) | | ०.९२ | ०.५२ | -०.३२ |
| अनुपस्थित (अक्सर विदेशमा बस्ने) जनसंख्या | परिवार संख्या | १५५५९६१ | १७२११५ | १७६२९ |
| | जम्मा जनसंख्या | २१९०५९२ | ३४३५२३ | २८५७४ |
| | पुरुष | १७९९६७५ | २५५७६१ | २३७५९ |
| | महिला | ३९०९१७ | ८७७६२ | ४८१५ |
| | प्रतिशत | १०० | १५.६८ | १.३० |
| अपाङ्गता भएको जनसंख्या | जम्मा | ६४७७४४ | ६९६७७ | ५११९ |
| | पुरुष | ३५१३०१ | ३६९७९ | २५८८ |
| | महिला | २९६४४३ | ३२६९८ | २५३१ |
| ५ वर्ष वा सो भन्दा बढी उमेरका साक्षर जनसंख्या (%) | जम्मा | ७६.२५ | ७६.२३ | ७०.७४ |
| | पुरुष | ८३.५५ | ८५.४३ | ८२.९१ |
| | महिला | ६९.३७ | ६८.१९ | ६०.८७ |

स्रोत: राष्ट्रिय जनगणना, २०७८

अनुसूची ३: उमेर समूह अनुसार जनसंख्या

| उमेर समूह | नेपाल | | | सुदूरपश्चिम | | | डोटी | | |
|-------------------------|---------|---------|---------|-------------|---------|---------|--------|-------|--------|
| | जम्मा | पुरुष | महिला | जम्मा | पुरुष | महिला | जम्मा | पुरुष | महिला |
| सबै उमेरका | २९१६४५७ | १४२५३५५ | १४९११०२ | २६९४७८३ | १२७२७८६ | १४२१९९७ | २०४८३१ | ९३६०४ | १११२२७ |
| ०-४ वर्ष | २४३९२८३ | १२९०५२५ | ११४८७५८ | २३९१३९ | १२७७६८ | १११३७१ | २२१०९ | ११७५६ | १०३५३ |
| ५-९ वर्ष | २७६६४२७ | १४४३४०५ | १३२३०२२ | २७२२४० | १४१७६५ | १३०४७५ | २४७२९ | १२७२६ | १२००३ |
| १०-१४ वर्ष | २९०९८६५ | १४९५९५४ | १४१३९११ | ३२४३४८ | १६५२१७ | १५९१३१ | २८१८५ | १४३७४ | १३८११ |
| १५-१९ वर्ष | २९६६४०४ | १४९४५२३ | १४७८८८१ | २९७९४९ | १४१४३१ | १५६५१८ | २२८५५ | १०५५२ | १२३०३ |
| २०-२४ वर्ष | २७८३०६० | १३०१०१८ | १४८२०४२ | २६०७०३ | ११११२५ | १४९५७८ | १८४६२ | ७५६७ | १०८९५ |
| २५-२९ वर्ष | २४५९३४९ | ११२२२४२ | १३३७१०७ | २१३१०२ | ९३२२१ | ११९८८१ | १३९९० | ५७२१ | ८२६९ |
| ३०-३४ वर्ष | २१४७७१२ | ९७८९७६ | ११६८७३६ | १८४१०२ | ८१००५ | १०३०९७ | १२०८३ | ४९८० | ७१०३ |
| ३५-३९ वर्ष | २०४१४९२ | ९३६९३१ | ११०४५६१ | १७९११० | ७६६०७ | ९५३०३ | १०९२४ | ४५१५ | ६४०९ |
| ४०-४४ वर्ष | १७४७८३२ | ८२८४९३ | ९१९३३९ | १४७०५१ | ६६५३८ | ८०५१३ | ९८९३ | ३९१८ | ५९७५ |
| ४५-४९ वर्ष | १४३६०४० | ६८७५२५ | ७४८५१५ | १२०३०३ | ५४६५४ | ६५६४९ | ८१९६ | ३४५१ | ४७४५ |
| ५०-५४ वर्ष | १४१३८५२ | ६९२४९४ | ७२१३५८ | १२०५९५ | ५५७६७ | ६४८२८ | ८२३२ | ३४५० | ४७८२ |
| ५५-५९ वर्ष | १०७५९४४ | ५३७५५८ | ५३८३८६ | ८८७९१ | ४३०१५ | ४५७७६ | ६२६९ | २७९८ | ३४७१ |
| ६०-६४ वर्ष | ९५५६०४ | ४६५९६२ | ४८९६४२ | ७७८९४ | ३६२७२ | ४१६२२ | ६२४३ | २६३२ | ३६११ |
| ६५-६९ वर्ष | ७७६९१८ | ३७९६८९ | ३९१९२९ | ६३३०२ | २९७८९ | ३३५१३ | ४६३१ | २०१२ | २६१९ |
| ७०-७४ वर्ष | ६०९३७० | २९२०५४ | ३१७३१६ | ५७९५८ | २४९४४ | ३३०१४ | ४२९९ | १६९८ | २६०१ |
| ७५-७९ वर्ष | ३५३२०३ | १७०९९८ | १८२२०५ | ३२४३३ | १४२६२ | १८१७१ | २१६५ | ८९६ | १२६९ |
| ८०-८४ वर्ष | १६१५५६ | ७८३१५ | ८३२४१ | १३५१४ | ५७५० | ७७६४ | ९९० | ३६२ | ६२८ |
| ८५-८९ वर्ष | ७८३२७ | ३६८८८ | ४१४३९ | ५३६२ | २३३७ | ३०२५ | ३२९ | १४० | १८९ |
| ९०-९४ वर्ष | ३०४०६ | १३१९१ | १७२१५ | २६१९ | ८७४ | १७४५ | १४० | ४२ | ९८ |
| ९५ वर्ष वा सो भन्दा बढी | १७२३४ | ६८१० | १०४२४ | १४६८ | ४४५ | १०२३ | १०७ | १४ | ९३ |

स्रोत: राष्ट्रिय जनगणना, २०७८

अनुसूची ४: वैवाहिक अवस्था

| वैवाहिक अवस्था | | नेपाल | | | सुदूरपश्चिम प्रदेश | | | डोटी | | |
|---|------------------------------------|----------|----------|----------|--------------------|---------|---------|--------|-------|-------|
| लिङ्ग | | जम्मा | पुरुष | महिला | जम्मा | पुरुष | महिला | जम्मा | पुरुष | महिला |
| १० वर्ष वा सो भन्दा बढी उमेरको वैवाहिक अवस्था | जम्मा जनसंख्या | २३९५८८६८ | ११५१९६२१ | १२४३९२४७ | २१८३४०४ | १००३२५३ | ११८०१५१ | १५७९९३ | ६९१२२ | ८८८७१ |
| | अविवाहित | ७९३५९९८ | ४४०२९६२ | ३५३३०३६ | ७५८५६६ | ३९६८३८ | ३६१७२८ | ५८४५३ | ३०५१९ | २७९३४ |
| | विवाहित | १४८०९२९४ | ६८१००४२ | ७९९९२५२ | १३९२७४२ | ५८४०९८ | ७२८६४४ | ८९८६५ | ३७३५९ | ५२५०६ |
| | विधुवा/विधुर | १०८११५५ | २५५००८ | ८२६१४७ | १०६७५३ | २०३१५ | ८६४३८ | ९३९४ | ११५९ | ८२३५ |
| | पारपाचुके | ३७१३९ | १५८५२ | २१२८७ | १२४४ | ५४४ | ७०० | ६० | २० | ४० |
| | छुट्टिएको | ९५२८२ | ३५७५७ | ५९५२५ | ४०९९ | १४५८ | २६४१ | २२१ | ६५ | १५६ |
| | कम्तिमा एक पटक विवाह भएको जनसंख्या | १६०२२८७० | ७११६६५९ | ८९०६२११ | १४२४८३८ | ६०६४१५ | ८१८४२३ | ९९५४० | ३८६०३ | ६०९३७ |
| पहिलो विवाह गर्दाको उमेर | <१० वर्ष | ५४३४८ | ८५७५ | ४५७७३ | ६९८७ | ७०१ | ६२८६ | ४७२ | २८ | ४४४ |
| | १०-१४ वर्ष | ११२५२०५ | २१४२६६ | ९१०९३९ | १३१६७८ | २४१०३ | १०७५७५ | १०२९५ | १३७७ | ८९१८ |
| | १५-१७ वर्ष | ३५७५७७७ | ८७२४०१ | २७०३३७६ | ३५२०६८ | ९१६०८ | २६०४६० | २६६३८ | ५७४१ | २०८९७ |
| | १८-२० वर्ष | ५५११६२६ | २३१८००६ | ३१९३६२० | ५३३३६७ | २२८१५४ | ३०५२१३ | ३९४६९ | १५७५८ | २३७११ |
| | २१-२४ वर्ष | ३२९३२९० | १९०८६४० | १३८४६५० | २५७४७४ | १५५३५६ | १०२११८ | १५०३२ | ९७२५ | ५३०७ |
| | २५-२९ वर्ष | १८४५६०१ | १३२२८९३ | ५२२७०८ | ११४०४३ | ८४०९४ | २९९४९ | ६०५९ | ४७६२ | १२९७ |
| | ३०-३४ वर्ष | ४५०५१६ | ३५५४५० | ९५०६६ | २०८७६ | १७०२१ | ३८५५ | १०६४ | ८९३ | १७१ |
| | ३५-३९ वर्ष | ९९०६७ | ७६५९० | २२४७७ | ४०६८ | ३२५३ | ८१५ | २२५ | १९२ | ३३ |
| | ४०-४४ वर्ष | २६८२४ | २०२१० | ६६१४ | ११७२ | ९०० | २७२ | ७४ | ५९ | १५ |
| | ४५-४९ वर्ष | ६४१७ | ४९१५ | १५०२ | २५७ | २०० | ५७ | १३ | १२ | १ |
| | >=५० वर्ष | ३६४६ | २८१३ | ८३३ | १८९ | १३७ | ५२ | १२ | ५ | ७ |
| | उल्लेख नभएको | ३०५५३ | ११९०० | १८६५३ | २६५९ | ८८८ | १७७१ | १८७ | ५१ | १३६ |

स्रोत: राष्ट्रिय जनगणना, २०७८

अनुसूची ५: प्रमुख पारिवारिक विवरणहरू

| प्रमुख पारिवारिक विवरणहरू | | नेपाल | सुदूरपश्चिम | डोटी |
|--|----------------------------|---------|-------------|-------|
| जम्मा परिवार संख्या | | ६६६०८४१ | ५७६७७२ | ४५१४० |
| घरको स्वामित्व | आफ्नै | ५७२८५८६ | ५४६५७८ | ४२९१९ |
| | भाडामा | ८५०५६२ | २५३८१ | १५५० |
| | संस्थागत | ३६८०९ | २३९९ | ४२८ |
| | अन्य | ४४८८४ | २४१४ | २४३ |
| महिलाको स्वामित्वमा | घर मात्र भएका | १५६३७६ | ३९३१ | १९९ |
| | जग्गा मात्र भएका | ६४३६७५ | २७११३ | १०५१ |
| | घर जग्गा दुवै भएका | ७८८९१७ | ३६७५३ | १३८८ |
| | घर जग्गा दुवै नभएका | ४९६६५४८ | ४९८५३० | ४१६१५ |
| | उल्लेख नभएको | १०५३२५ | १०४४५ | ८८७ |
| खानेपानीको मुख्य स्रोत | धारा/पाइप (घर परिसर भित्र) | २३०४०१५ | १२१७३९ | ११४७४ |
| | धारा/पाइप (घर परिसर बाहिर) | १४९०८४६ | १८५८७२ | २३११९ |
| | ट्युबवेल/ हातेपम्प | १९८२१८० | २१३७३१ | ० |
| | ढाकिएको इनार/कुवा | १०२२३५ | ३३८२ | ५०० |
| | खुला इनार/कुवा | १४१८५७ | ७९१६ | १७४७ |
| | मूल धारा | २६२०४४ | ३५५०२ | ६३५३ |
| | नदी/खोला | २३८२७ | ५४११ | १८४० |
| | जार/बोतल | ३०८३८८ | १२७४ | ४३ |
| | अन्य | ४५४४९ | १९४५ | ६४ |
| अक्सर (मुख्य रूपमा) खाना पकाउन प्रयोग गरिने इन्धन | काठ/दाउरा | ३३९८३१६ | ४०५३४० | ४०५८४ |
| | एल. पी.ग्याँस | २९४९९९५ | १४९०१९ | ४३१३ |
| | बिजुली | ३२५७४ | १६०७ | ३० |
| | गुइठा/गोरहा | १९१५३१ | ४४५ | २ |
| | बायोग्याँस | ७८४०६ | १९७२९ | १२६ |
| | मट्टितेल | ३२९७ | २३४ | ४४ |
| | अन्य | ६७२२ | ३९८ | ४१ |
| अक्सर (मुख्य रूपमा) बत्ती बाल्न प्रयोग गरिने इन्धन | बिजुली | ६१३९१४१ | ४६८८०५ | ३२७६० |
| | सोलार/सौर्यउर्जा | ४३९२८२ | ९४००६ | १०३९५ |
| | मट्टितेल | ३८९०७ | १६४६ | २२० |
| | बायोग्याँस | २०३२ | २१० | २१ |
| | अन्य | ४१४७९ | १२१०५ | १७४४ |
| चर्पीको प्रकार | फलस भएको (सार्वजनिक ढल) | ६५३७१० | ११५११ | १७४४ |

| प्रमुख पारिवारिक विवरणहरू | | नेपाल | सुदूरपश्चिम | डोटी |
|---------------------------|-----------------------------|---------|-------------|-------|
| | फ्लस भएको (सेप्टिक ट्यांकी) | ३६६७७८० | ३५८४८६ | २६६३६ |
| | साधारण (खाल्टे) | २००५४८० | १७७९७५ | १५०३३ |
| | सार्वजनिक | ३२३८१ | ३४८५ | २०५ |
| | चर्पी नभएको | ३०१४९० | २५३१५ | १५२२ |

स्रोत: राष्ट्रिय जनगणना, २०७८

अनुसूची ६: स्थानीय तह अनुसार परिवार संख्या र जनसंख्या विवरण

| स्थानीय तह | २०६८ | | २०७८ | | | | | | | | | | |
|--------------------------|---------------|----------------|---------------|----------------|-------|--------|-------------------|----------------|-------------------------------|---------|-------------------------|-------|-------|
| | परिवार संख्या | जम्मा जनसंख्या | परिवार संख्या | जम्मा जनसंख्या | पुरुष | महिला | परिवारको औसत आकार | लैङ्गिक अनुपात | वार्षिक जनसंख्या वृद्धिदर (%) | जनघनत्व | साक्षरता दर (प्रतिशतमा) | | |
| | | | | | | | | | | | जम्मा | पुरुष | महिला |
| पुर्वीचौकी गाउँपालिका | ४८३६ | २२४८३ | ५१४८ | २१४९४ | ९२३८ | १२२५६ | ४.१८ | ७५.३८ | -०.४३ | १८३ | ६७.८९ | ८०.७८ | ५८.७१ |
| सायल गाउँपालिका | ३७७२ | १९५५१ | ४२०७ | २०४५६ | ९२०६ | ११२५० | ४.८६ | ८१.८३ | ०.४३ | १६७ | ६२.०७ | ७२.९९ | ५३.४३ |
| आदर्श गाउँपालिका | ४७४७ | २३९४५ | ५३१७ | २४४९५ | १०४०० | १४०९५ | ४.६१ | ७३.७९ | ०.२२ | १९१ | ६७.०२ | ८०.८७ | ५७.३१ |
| शिखर नगरपालिका | ६६६५ | ३१८०१ | ७०१६ | ३०३९९ | १३३१२ | १७०८७ | ४.३३ | ७७.९१ | -०.४३ | १०७ | ६९.०० | ८२.०७ | ५९.३० |
| दिपायल सिलगढी नगरपालिका | ७४४७ | ३२९४१ | ८३८५ | ३३९६८ | १५४६९ | १८४९९ | ४.०५ | ८३.६२ | ०.२९ | २६८ | ७३.३१ | ८६.६३ | ६२.७५ |
| के.आई.सिंह गाउँपालिका | ४२५९ | २०९०३ | ४६८० | २०७३६ | ८९९० | ११७४६ | ४.४३ | ७६.५४ | -०.०८ | १६३ | ६९.४८ | ८१.६९ | ६०.५६ |
| बोगटान फुडसिल गाउँपालिका | ३१३० | १७९०२ | ३१६२ | १५५४० | ७२५९ | ८२८१ | ४.९१ | ८७.६६ | -१.३६ | ५२ | ७०.४१ | ८१.२३ | ६१.२६ |
| बडीकेदार गाउँपालिका | २७१९ | १६७२० | २९०५ | १४९०२ | ७३७७ | ७५२५ | ५.१३ | ९८.०३ | -१.१० | ४५ | ७६.११ | ८४.७९ | ६७.६८ |
| जोरायल गाउँपालिका | ३८०८ | २०८२४ | ४३२० | १९७८८ | ९७१८ | १००७० | ४.५८ | ९६.५० | -०.४९ | ४७ | ७७.७८ | ८७.०५ | ६८.९१ |
| संस्थागत | ५७ | ४६७६ | ४२ | ३०५३ | २६३५ | ४१८ | | | | | ९९.४४ | ९९.६६ | ९८.०५ |
| जम्मा | ४१४४० | २११७४६ | ४५१८२ | २०४८३१ | ९३६०४ | १११२२७ | ४.५३ | ८४.१६ | -०.३२ | १०१ | ७०.७४ | ८२.९१ | ६०.८७ |

स्रोत: राष्ट्रिय जनगणना, २०७८

अनुसूची ७: प्रत्येक उमेर(वर्ष) अनुसारको जनसंख्या

डोटी जिल्ला

| उमेर | जम्मा | पुरुष | महिला | लैङ्गिक अनुपात |
|---------------|--------|-------|--------|----------------|
| सबै उमेर समूह | २०४८३१ | ९३६०४ | १११२२७ | ८४.१६ |
| ० वर्ष | ४२८२ | २३३५ | १९४७ | ११९.९३ |
| १ वर्ष | ३७३० | २००१ | १७२९ | ११५.७३ |
| २ वर्ष | ४५०० | २३७५ | २१२५ | १११.७६ |
| ३ वर्ष | ४७१८ | २४६० | २२५८ | १०८.९५ |
| ४ वर्ष | ४८७९ | २५८५ | २२९४ | ११२.६९ |
| ५ वर्ष | ४९८८ | २६११ | २३७७ | १०९.८४ |
| ६ वर्ष | ४९८७ | २५५१ | २४३६ | १०४.७२ |
| ७ वर्ष | ४७१४ | २३७६ | २३३८ | १०१.६३ |
| ८ वर्ष | ५२८४ | २७५९ | २५२५ | १०९.२७ |
| ९ वर्ष | ४७५६ | २४२९ | २३२७ | १०४.३८ |
| १० वर्ष | ५९८० | ३०३७ | २९४३ | १०३.१९ |
| ११ वर्ष | ४७०५ | २४१३ | २२९२ | १०५.२८ |
| १२ वर्ष | ६४७२ | ३३६६ | ३१०६ | १०८.३७ |
| १३ वर्ष | ५३७१ | २६८५ | २६८६ | ९९.९६ |
| १४ वर्ष | ५६५७ | २८७३ | २७८४ | १०३.२० |
| १५ वर्ष | ५७०७ | २७६७ | २९४० | ९४.१२ |
| १६ वर्ष | ४९८६ | २३९० | २५९६ | ९२.०६ |
| १७ वर्ष | ३९३३ | १७४५ | २१८८ | ७९.७५ |
| १८ वर्ष | ५०९३ | २२६८ | २८२५ | ८०.२८ |
| १९ वर्ष | ३१३६ | १३८२ | १७५४ | ७८.७९ |
| २० वर्ष | ५११२ | २०९१ | ३०२१ | ६९.२२ |
| २१ वर्ष | ३१४७ | १३३५ | १८१२ | ७३.६८ |
| २२ वर्ष | ३९८७ | १५९१ | २३९६ | ६६.४० |
| २३ वर्ष | ३००५ | १२५४ | १७५१ | ७१.६२ |
| २४ वर्ष | ३२११ | १२९६ | १९१५ | ६७.६८ |
| २५ वर्ष | ३४४७ | १३२५ | २१२२ | ६२.४४ |
| २६ वर्ष | ३०६३ | १२७१ | १७९२ | ७०.९३ |
| २७ वर्ष | २१९५ | ९३३ | १२६२ | ७३.९३ |
| २८ वर्ष | ३५१० | १४४७ | २०६३ | ७०.१४ |
| २९ वर्ष | १७७५ | ७४५ | १०३० | ७२.३३ |
| ३० वर्ष | ४२२४ | १५३९ | २६८५ | ५७.३२ |

| उमेर | जम्मा | पुरुष | महिला | लैङ्गिक अनुपात |
|---------|-------|-------|-------|----------------|
| ३१ वर्ष | १४५८ | ६८१ | ७७७ | ८७.६४ |
| ३२ वर्ष | २५६५ | १०५० | १५१५ | ६९.३१ |
| ३३ वर्ष | २०२१ | ८६७ | ११५४ | ७५.१३ |
| ३४ वर्ष | १८१५ | ८४३ | ९७२ | ८६.७३ |
| ३५ वर्ष | ३८०५ | १४८४ | २३२१ | ६३.९४ |
| ३६ वर्ष | १९८१ | ८८६ | १०९५ | ८०.९१ |
| ३७ वर्ष | १२६७ | ५८३ | ६८४ | ८५.२३ |
| ३८ वर्ष | २६३६ | १०३४ | १६०२ | ६४.५४ |
| ३९ वर्ष | १२३५ | ५२८ | ७०७ | ७४.६८ |
| ४० वर्ष | ४४८० | १६२५ | २८५५ | ५६.९२ |
| ४१ वर्ष | ९६९ | ४२१ | ५४८ | ७६.८२ |
| ४२ वर्ष | १८१० | ८१२ | ९९८ | ८१.३६ |
| ४३ वर्ष | १४८० | ६०२ | ८७८ | ६८.५६ |
| ४४ वर्ष | ११५४ | ४५८ | ६९६ | ६५.८० |
| ४५ वर्ष | ३०५५ | १२०२ | १८५३ | ६४.८७ |
| ४६ वर्ष | १४२१ | ६३४ | ७८७ | ८०.५६ |
| ४७ वर्ष | ९३० | ४०० | ५३० | ७५.४७ |
| ४८ वर्ष | १९०४ | ८२१ | १०८३ | ७५.८१ |
| ४९ वर्ष | ८८६ | ३९४ | ४९२ | ८०.०८ |
| ५० वर्ष | ३८१२ | १४३२ | २३८० | ६०.१७ |
| ५१ वर्ष | ८५३ | ३८८ | ४६५ | ८३.४४ |
| ५२ वर्ष | १४८० | ७०१ | ७७९ | ८९.९९ |
| ५३ वर्ष | १०६२ | ४३७ | ६२५ | ६९.९२ |
| ५४ वर्ष | १०२५ | ४९२ | ५३३ | ९२.३१ |
| ५५ वर्ष | २२८९ | ९९९ | १२९० | ७७.४४ |
| ५६ वर्ष | १०९६ | ४८४ | ६१२ | ७९.०८ |
| ५७ वर्ष | ७३६ | ३६१ | ३७५ | ९६.२७ |
| ५८ वर्ष | १४२० | ६२१ | ७९९ | ७७.७२ |
| ५९ वर्ष | ७२८ | ३३३ | ३९५ | ८४.३० |
| ६० वर्ष | ३१३५ | ११७६ | १९५९ | ६०.०३ |
| ६१ वर्ष | ६२० | ३०१ | ३१९ | ९४.३६ |
| ६२ वर्ष | १०२९ | ४८१ | ५४८ | ८७.७७ |
| ६३ वर्ष | ७४४ | ३३० | ४१४ | ७९.७१ |
| ६४ वर्ष | ७१५ | ३४४ | ३७१ | ९२.७२ |
| ६५ वर्ष | १७६५ | ७२१ | १०४४ | ६९.०६ |

| उमेर | जम्मा | पुरुष | महिला | लैङ्गिक अनुपात |
|---------------------|-------|-------|-------|----------------|
| ६६ वर्ष | ६९० | ३१८ | ३७२ | ८५.४८ |
| ६७ वर्ष | ६३१ | २९८ | ३३३ | ८९.४९ |
| ६८ वर्ष | ९९१ | ४२८ | ५६३ | ७६.०२ |
| ६९ वर्ष | ५५४ | २४७ | ३०७ | ८०.४६ |
| ७० वर्ष | २०२९ | ७११ | १३१८ | ५३.९५ |
| ७१ वर्ष | ५०४ | २५६ | २४८ | १०३.२३ |
| ७२ वर्ष | ८५४ | ३४४ | ५१० | ६७.४५ |
| ७३ वर्ष | ४८३ | २१३ | २७० | ७८.८९ |
| ७४ वर्ष | ४२९ | १७४ | २५५ | ६८.२४ |
| ७५ वर्ष | ८५२ | ३१२ | ५४० | ५७.७८ |
| ७६ वर्ष | ४२६ | १७६ | २५० | ७०.४० |
| ७७ वर्ष | ३२९ | १५४ | १७५ | ८८.०० |
| ७८ वर्ष | ४४१ | १९४ | २४७ | ७८.५४ |
| ७९ वर्ष | ११७ | ६० | ५७ | १०५.२६ |
| ८० वर्ष | ५४४ | १६६ | ३७८ | ४३.९२ |
| ८१ वर्ष | १०३ | ५२ | ५१ | १०१.९६ |
| ८२ वर्ष | १४९ | ६९ | ८० | ८६.२५ |
| ८३ वर्ष | ९५ | ३४ | ६१ | ५५.७४ |
| ८४ वर्ष | ९९ | ४१ | ५८ | ७०.६९ |
| ८५ वर्ष | १२३ | ५० | ७३ | ६८.४९ |
| ८६ वर्ष | ६८ | ३३ | ३५ | ९४.२९ |
| ८७ वर्ष | ३२ | ११ | २१ | ५२.३८ |
| ८८ वर्ष | ७८ | ३५ | ४३ | ८१.४० |
| ८९ वर्ष | २८ | ११ | १७ | ६४.७१ |
| ९० वर्ष | ८४ | १९ | ६५ | २९.२३ |
| ९१ वर्ष | ११ | ४ | ७ | ५७.१४ |
| ९२ वर्ष | २५ | १२ | १३ | ९२.३१ |
| ९३ वर्ष | १३ | ४ | ९ | ४४.४४ |
| ९४ वर्ष | ७ | ३ | ४ | ७५.०० |
| ९५ वर्ष | १८ | २ | १६ | १२.५० |
| ९६ वर्ष | १२ | २ | १० | २०.०० |
| ९७ वर्ष | १५ | ३ | १२ | २५.०० |
| ९८ वर्ष | १५ | २ | १३ | १५.३८ |
| ९९ वर्ष | ६ | ० | ६ | ०.०० |
| १०० वर्ष भन्दा माथि | ४१ | ५ | ३६ | १३.८९ |

पुर्वीचौकी गाउँपालिका

| उमेर | जम्मा | पुरुष | महिला | लैङ्गिक अनुपात |
|---------------|-------|-------|-------|----------------|
| सबै उमेर समूह | २१४९४ | ९२३८ | १२२५६ | ७५.३८ |
| ० वर्ष | ४६१ | २५६ | २०५ | १२४.८८ |
| १ वर्ष | ४१८ | २२७ | १९१ | ११८.८५ |
| २ वर्ष | ५३१ | २६८ | २६३ | १०१.९० |
| ३ वर्ष | ५७५ | २९० | २८५ | १०१.७५ |
| ४ वर्ष | ५८२ | ३२६ | २५६ | १२७.३४ |
| ५ वर्ष | ५९२ | ३०२ | २९० | १०४.१४ |
| ६ वर्ष | ६०४ | २८७ | ३१७ | ९०.५४ |
| ७ वर्ष | ५१० | २६६ | २४४ | १०९.०२ |
| ८ वर्ष | ६३० | ३१८ | ३१२ | १०१.९२ |
| ९ वर्ष | ५६० | २८६ | २७४ | १०४.३८ |
| १० वर्ष | ७०५ | ३४८ | ३५७ | ९७.४८ |
| ११ वर्ष | ५२९ | २६२ | २६७ | ९८.१३ |
| १२ वर्ष | ७७७ | ४०० | ३७७ | १०६.१० |
| १३ वर्ष | ६२२ | २९४ | ३२८ | ८९.६३ |
| १४ वर्ष | ६६३ | ३२८ | ३३५ | ९७.९१ |
| १५ वर्ष | ५९० | २६४ | ३२६ | ८०.९८ |
| १६ वर्ष | ५२४ | २३८ | २८६ | ८३.२२ |
| १७ वर्ष | ४०४ | १६२ | २४२ | ६६.९४ |
| १८ वर्ष | ५१३ | १९५ | ३१८ | ६१.३२ |
| १९ वर्ष | २८५ | ११९ | १६६ | ७१.६९ |
| २० वर्ष | ४७४ | १६२ | ३१२ | ५१.९२ |
| २१ वर्ष | ३०९ | ११३ | १९६ | ५७.६५ |
| २२ वर्ष | ३९४ | १३५ | २५९ | ५२.१२ |
| २३ वर्ष | २७१ | ११५ | १५६ | ७३.७२ |
| २४ वर्ष | ३०९ | ९९ | २१० | ४७.१४ |
| २५ वर्ष | २८५ | १०९ | १७६ | ६१.९३ |
| २६ वर्ष | २८३ | ९३ | १९० | ४८.९५ |
| २७ वर्ष | २०५ | ८२ | १२३ | ६६.६७ |
| २८ वर्ष | ३२७ | ११५ | २१२ | ५४.२५ |
| २९ वर्ष | १७३ | ५७ | ११६ | ४९.१४ |
| ३० वर्ष | ४४२ | १४५ | २९७ | ४८.८२ |
| ३१ वर्ष | १५४ | ५३ | १०१ | ५२.४८ |
| ३२ वर्ष | २५१ | ८३ | १६८ | ४९.४० |

| उमेर | जम्मा | पुरुष | महिला | लैङ्गिक अनुपात |
|---------|-------|-------|-------|----------------|
| ३३ वर्ष | २०२ | ७९ | १२३ | ६४.२३ |
| ३४ वर्ष | १७३ | ६० | ११३ | ५३.१० |
| ३५ वर्ष | ३७१ | १२१ | २५० | ४८.४० |
| ३६ वर्ष | १९२ | ७२ | १२० | ६०.०० |
| ३७ वर्ष | ११२ | ४४ | ६८ | ६४.७१ |
| ३८ वर्ष | २४४ | ७८ | १६६ | ४६.९९ |
| ३९ वर्ष | १२२ | ४१ | ८१ | ५०.६२ |
| ४० वर्ष | ४६९ | १४४ | ३२५ | ४४.३१ |
| ४१ वर्ष | ११३ | ३२ | ८१ | ३९.५१ |
| ४२ वर्ष | १६८ | ६० | १०८ | ५५.५६ |
| ४३ वर्ष | १२४ | ५६ | ६८ | ८२.३५ |
| ४४ वर्ष | १११ | ४७ | ६४ | ७३.४४ |
| ४५ वर्ष | २६४ | ९४ | १७० | ५५.२९ |
| ४६ वर्ष | १३८ | ५२ | ८६ | ६०.४७ |
| ४७ वर्ष | ८९ | ३१ | ५८ | ५३.४५ |
| ४८ वर्ष | १७५ | ८० | ९५ | ८४.२१ |
| ४९ वर्ष | ७६ | २९ | ४७ | ६१.७० |
| ५० वर्ष | ३४६ | १०९ | २३७ | ४५.९९ |
| ५१ वर्ष | ८२ | २८ | ५४ | ५१.८५ |
| ५२ वर्ष | १५७ | ६२ | ९५ | ६५.२६ |
| ५३ वर्ष | ९० | ३९ | ५१ | ७६.४७ |
| ५४ वर्ष | ९२ | ४२ | ५० | ८४.०० |
| ५५ वर्ष | १९० | ६९ | १२१ | ५७.०२ |
| ५६ वर्ष | १०८ | ४२ | ६६ | ६३.६४ |
| ५७ वर्ष | ८१ | ४२ | ३९ | १०७.६९ |
| ५८ वर्ष | १३९ | ५९ | ८० | ७३.७५ |
| ५९ वर्ष | ७१ | २८ | ४३ | ६५.१२ |
| ६० वर्ष | २९० | १०५ | १८५ | ५६.७६ |
| ६१ वर्ष | ६३ | २९ | ३४ | ८५.२९ |
| ६२ वर्ष | ९५ | ४८ | ४७ | १०२.१३ |
| ६३ वर्ष | ८५ | ३८ | ४७ | ८०.८५ |
| ६४ वर्ष | ८० | ३२ | ४८ | ६६.६७ |
| ६५ वर्ष | १५१ | ५७ | ९४ | ६०.६४ |
| ६६ वर्ष | ७५ | ३१ | ४४ | ७०.४५ |
| ६७ वर्ष | ७७ | ३२ | ४५ | ७१.११ |

| उमेर | जम्मा | पुरुष | महिला | लैङ्गिक अनुपात |
|---------------------|-------|-------|-------|----------------|
| ६८ वर्ष | ११९ | ५१ | ६८ | ७५.०० |
| ६९ वर्ष | ७० | ३१ | ३९ | ७९.४९ |
| ७० वर्ष | १९३ | ६३ | १३० | ४८.४६ |
| ७१ वर्ष | ६८ | २५ | ४३ | ५८.१४ |
| ७२ वर्ष | ८५ | ३१ | ५४ | ५७.४१ |
| ७३ वर्ष | ४९ | २२ | २७ | ८१.४८ |
| ७४ वर्ष | ६० | २४ | ३६ | ६६.६७ |
| ७५ वर्ष | ८२ | ३३ | ४९ | ६७.३५ |
| ७६ वर्ष | ५७ | २० | ३७ | ५४.०५ |
| ७७ वर्ष | ५२ | २३ | २९ | ७९.३१ |
| ७८ वर्ष | ६१ | १८ | ४३ | ४१.८६ |
| ७९ वर्ष | १९ | ९ | १० | ९०.०० |
| ८० वर्ष | ६३ | २२ | ४१ | ५३.६६ |
| ८१ वर्ष | २५ | १२ | १३ | ९२.३१ |
| ८२ वर्ष | २० | ७ | १३ | ५३.८५ |
| ८३ वर्ष | १६ | ४ | १२ | ३३.३३ |
| ८४ वर्ष | १६ | ५ | ११ | ४५.४५ |
| ८५ वर्ष | १५ | ६ | ९ | ६६.६७ |
| ८६ वर्ष | ११ | ४ | ७ | ५७.१४ |
| ८७ वर्ष | ५ | ३ | २ | १५०.०० |
| ८८ वर्ष | ७ | ५ | २ | २५०.०० |
| ८९ वर्ष | ४ | ३ | १ | ३००.०० |
| ९० वर्ष | ८ | २ | ६ | ३३.३३ |
| ९१ वर्ष | १ | १ | ० | |
| ९२ वर्ष | २ | १ | १ | १००.०० |
| ९३ वर्ष | २ | १ | १ | १००.०० |
| ९४ वर्ष | ३ | १ | २ | ५०.०० |
| ९५ वर्ष | ३ | १ | २ | ५०.०० |
| ९६ वर्ष | १ | ० | १ | ०.०० |
| ९७ वर्ष | २ | १ | १ | १००.०० |
| ९८ वर्ष | २ | ० | २ | ०.०० |
| ९९ वर्ष | २ | ० | २ | ०.०० |
| १०० वर्ष भन्दा माथि | ४ | ० | ४ | ०.०० |

सायल गाउँपालिका

| उमेर | जम्मा | पुरुष | महिला | लैङ्गिक अनुपात |
|---------------|-------|-------|-------|----------------|
| सबै उमेर समूह | २०४५६ | ९२०६ | ११२५० | ८१.८३ |
| ० वर्ष | ४६४ | २३९ | २२५ | १०६.२२ |
| १ वर्ष | ४५९ | २३४ | २२५ | १०४.०० |
| २ वर्ष | ५४७ | २७२ | २७५ | ९८.९१ |
| ३ वर्ष | ५६३ | २८० | २८३ | ९८.९४ |
| ४ वर्ष | ५६९ | २९८ | २७१ | १०९.९६ |
| ५ वर्ष | ५७६ | २९१ | २८५ | १०२.११ |
| ६ वर्ष | ५६८ | ३१६ | २५२ | १२५.४० |
| ७ वर्ष | ४९७ | २४९ | २४८ | १००.४० |
| ८ वर्ष | ५८६ | ३१७ | २६९ | ११७.८४ |
| ९ वर्ष | ५८० | ३२३ | २५७ | १२५.६८ |
| १० वर्ष | ७४५ | ३७७ | ३६८ | १०२.४५ |
| ११ वर्ष | ४५९ | २३४ | २२५ | १०४.०० |
| १२ वर्ष | ७६० | ३९९ | ३६१ | ११०.५३ |
| १३ वर्ष | ५४० | २७८ | २६२ | १०६.११ |
| १४ वर्ष | ५७२ | २७७ | २९५ | ९३.९० |
| १५ वर्ष | ५५१ | २५५ | २९६ | ८६.१५ |
| १६ वर्ष | ४९३ | २१५ | २७८ | ७७.३४ |
| १७ वर्ष | ३६७ | १४६ | २२१ | ६६.०६ |
| १८ वर्ष | ४४६ | १७८ | २६८ | ६६.४२ |
| १९ वर्ष | २९३ | ११० | १८३ | ६०.११ |
| २० वर्ष | ५१५ | १९७ | ३१८ | ६१.९५ |
| २१ वर्ष | २९५ | ११९ | १७६ | ६७.६१ |
| २२ वर्ष | ४०५ | १३७ | २६८ | ५१.१२ |
| २३ वर्ष | २६३ | १०१ | १६२ | ६२.३५ |
| २४ वर्ष | ३०० | ११७ | १८३ | ६३.९३ |
| २५ वर्ष | २९७ | ९८ | १९९ | ४९.२५ |
| २६ वर्ष | २४६ | १०२ | १४४ | ७०.८३ |
| २७ वर्ष | १८६ | ७६ | ११० | ६९.०९ |
| २८ वर्ष | ३३२ | १४४ | १८८ | ७६.६० |
| २९ वर्ष | १५२ | ६३ | ८९ | ७०.७९ |
| ३० वर्ष | ४०३ | १४२ | २६१ | ५४.४१ |
| ३१ वर्ष | १२५ | ५० | ७५ | ६६.६७ |
| ३२ वर्ष | २१२ | ९३ | ११९ | ७८.१५ |

| उमेर | जम्मा | पुरुष | महिला | लैङ्गिक अनुपात |
|---------|-------|-------|-------|----------------|
| ३३ वर्ष | १९८ | ७१ | १२७ | ५५.९१ |
| ३४ वर्ष | १७७ | ७९ | ९८ | ८०.६१ |
| ३५ वर्ष | ३६० | १३१ | २२९ | ५७.२१ |
| ३६ वर्ष | १६९ | ७७ | ९२ | ८३.७० |
| ३७ वर्ष | ९१ | ३१ | ६० | ५१.६७ |
| ३८ वर्ष | २२७ | ८८ | १३९ | ६३.३१ |
| ३९ वर्ष | १०६ | ३३ | ७३ | ४५.२१ |
| ४० वर्ष | ४४८ | १८५ | २६३ | ७०.३४ |
| ४१ वर्ष | १०४ | ४७ | ५७ | ८२.४६ |
| ४२ वर्ष | १५९ | ६५ | ९४ | ६९.१५ |
| ४३ वर्ष | १४६ | ५० | ९६ | ५२.०८ |
| ४४ वर्ष | १०० | ३३ | ६७ | ४९.२५ |
| ४५ वर्ष | २९७ | ११८ | १७९ | ६५.९२ |
| ४६ वर्ष | ११४ | ५० | ६४ | ७८.१३ |
| ४७ वर्ष | ७१ | ३७ | ३४ | १०८.८२ |
| ४८ वर्ष | १९६ | ७५ | १२१ | ६१.९८ |
| ४९ वर्ष | ८५ | ४३ | ४२ | १०२.३८ |
| ५० वर्ष | ३८० | १४३ | २३७ | ६०.३४ |
| ५१ वर्ष | ६५ | २८ | ३७ | ७५.६८ |
| ५२ वर्ष | १०८ | ५३ | ५५ | ९६.३६ |
| ५३ वर्ष | ९२ | ४८ | ४४ | १०९.०९ |
| ५४ वर्ष | ८१ | ३१ | ५० | ६२.०० |
| ५५ वर्ष | २०७ | १०० | १०७ | ९३.४६ |
| ५६ वर्ष | ९५ | ३७ | ५८ | ६३.७९ |
| ५७ वर्ष | ६९ | ३७ | ३२ | ११५.६३ |
| ५८ वर्ष | १३३ | ५५ | ७८ | ७०.५१ |
| ५९ वर्ष | ६९ | २६ | ४३ | ६०.४७ |
| ६० वर्ष | ३४५ | १२० | २२५ | ५३.३३ |
| ६१ वर्ष | ४४ | २३ | २१ | १०९.५२ |
| ६२ वर्ष | ७५ | ३३ | ४२ | ७८.५७ |
| ६३ वर्ष | ७८ | ३४ | ४४ | ७७.२७ |
| ६४ वर्ष | ५५ | २५ | ३० | ८३.३३ |
| ६५ वर्ष | १७५ | ७४ | १०१ | ७३.२७ |
| ६६ वर्ष | ६५ | २८ | ३७ | ७५.६८ |
| ६७ वर्ष | ४८ | १८ | ३० | ६०.०० |

| उमेर | जम्मा | पुरुष | महिला | लैङ्गिक अनुपात |
|---------------------|-------|-------|-------|----------------|
| ६८ वर्ष | ७४ | ३३ | ४१ | ८०.४९ |
| ६९ वर्ष | ४७ | १७ | ३० | ५६.६७ |
| ७० वर्ष | २३० | ९५ | १३५ | ७०.३७ |
| ७१ वर्ष | ४० | २० | २० | १००.०० |
| ७२ वर्ष | ८३ | ३५ | ४८ | ७२.९२ |
| ७३ वर्ष | ४३ | १९ | २४ | ७९.१७ |
| ७४ वर्ष | ३३ | ८ | २५ | ३२.०० |
| ७५ वर्ष | ५६ | २४ | ३२ | ७५.०० |
| ७६ वर्ष | ५३ | २३ | ३० | ७६.६७ |
| ७७ वर्ष | २७ | १३ | १४ | ९२.८६ |
| ७८ वर्ष | ४३ | २३ | २० | ११५.०० |
| ७९ वर्ष | ८ | २ | ६ | ३३.३३ |
| ८० वर्ष | ४४ | १४ | ३० | ४६.६७ |
| ८१ वर्ष | ६ | ३ | ३ | १००.०० |
| ८२ वर्ष | १४ | ८ | ६ | १३३.३३ |
| ८३ वर्ष | ८ | १ | ७ | १४.२९ |
| ८४ वर्ष | ७ | २ | ५ | ४०.०० |
| ८५ वर्ष | ११ | २ | ९ | २२.२२ |
| ८६ वर्ष | ६ | ४ | २ | २००.०० |
| ८७ वर्ष | २ | २ | ० | |
| ८८ वर्ष | ४ | ३ | १ | ३००.०० |
| ८९ वर्ष | ३ | ० | ३ | ०.०० |
| ९० वर्ष | ४ | ० | ४ | ०.०० |
| ९१ वर्ष | १ | ० | १ | ०.०० |
| ९२ वर्ष | २ | १ | १ | १००.०० |
| ९३ वर्ष | १ | ० | १ | ०.०० |
| ९४ वर्ष | ० | ० | ० | |
| ९५ वर्ष | २ | १ | १ | १००.०० |
| ९६ वर्ष | ० | ० | ० | |
| ९७ वर्ष | १ | ० | १ | ०.०० |
| ९८ वर्ष | ० | ० | ० | |
| ९९ वर्ष | २ | ० | २ | ०.०० |
| १०० वर्ष भन्दा माथि | ३ | ० | ३ | ०.०० |

आदर्श गाउँपालिका

| उमेर | जम्मा | पुरुष | महिला | लैङ्गिक अनुपात |
|---------------|-------|-------|-------|----------------|
| सबै उमेर समूह | २४४९५ | १०४०० | १४०९५ | ७३.७९ |
| ० वर्ष | ६१० | २९६ | ३१४ | ९४.२७ |
| १ वर्ष | ४८० | २५९ | २२१ | ११७.१९ |
| २ वर्ष | ६४५ | ३३६ | ३०९ | १०८.७४ |
| ३ वर्ष | ६२७ | ३१७ | ३१० | १०२.२६ |
| ४ वर्ष | ६०५ | ३२३ | २८२ | ११४.५४ |
| ५ वर्ष | ६६३ | ३५७ | ३०६ | ११६.६७ |
| ६ वर्ष | ६७१ | ३३५ | ३३६ | ९९.७० |
| ७ वर्ष | ६७१ | ३३५ | ३३६ | ९९.७० |
| ८ वर्ष | ७२१ | ३८४ | ३३७ | ११३.९५ |
| ९ वर्ष | ६७२ | ३३८ | ३३४ | १०१.२० |
| १० वर्ष | ७८२ | ४०४ | ३७८ | १०६.८८ |
| ११ वर्ष | ६४३ | ३२४ | ३१९ | १०१.५७ |
| १२ वर्ष | ८६४ | ४४४ | ४२० | १०५.७१ |
| १३ वर्ष | ७४० | ३७४ | ३६६ | १०२.१९ |
| १४ वर्ष | ६७२ | ३२२ | ३५० | ९२.०० |
| १५ वर्ष | ७३४ | ३४५ | ३८९ | ८८.६९ |
| १६ वर्ष | ६३९ | २७८ | ३६१ | ७७.०१ |
| १७ वर्ष | ४८६ | २१० | २७६ | ७६.०९ |
| १८ वर्ष | ५७४ | २३७ | ३३७ | ७०.३३ |
| १९ वर्ष | २९५ | ११४ | १८१ | ६२.९८ |
| २० वर्ष | ५८२ | १९९ | ३८३ | ५१.९६ |
| २१ वर्ष | ३३३ | १२२ | २११ | ५७.८२ |
| २२ वर्ष | ४२५ | १२८ | २९७ | ४३.१० |
| २३ वर्ष | ३२० | ११२ | २०८ | ५३.८५ |
| २४ वर्ष | ३३९ | १२३ | २१६ | ५६.९४ |
| २५ वर्ष | ३८८ | १०८ | २८० | ३८.५७ |
| २६ वर्ष | ३२० | १०१ | २१९ | ४६.१२ |
| २७ वर्ष | २२८ | ७३ | १५५ | ४७.१० |
| २८ वर्ष | ३६२ | ११३ | २४९ | ४५.३८ |
| २९ वर्ष | १७८ | ६६ | ११२ | ५८.९३ |
| ३० वर्ष | ५१६ | १५६ | ३६० | ४३.३३ |
| ३१ वर्ष | १३७ | ४६ | ९१ | ५०.५५ |
| ३२ वर्ष | २८४ | ११० | १७४ | ६३.२२ |

| उमेर | जम्मा | पुरुष | महिला | लैङ्गिक अनुपात |
|---------|-------|-------|-------|----------------|
| ३३ वर्ष | २२९ | ७६ | १५३ | ४९.६७ |
| ३४ वर्ष | १७४ | ७१ | १०३ | ६८.९३ |
| ३५ वर्ष | ४५२ | १४६ | ३०६ | ४७.७१ |
| ३६ वर्ष | २११ | ७१ | १४० | ५०.७१ |
| ३७ वर्ष | ११३ | ३६ | ७७ | ४६.७५ |
| ३८ वर्ष | २१५ | ६९ | १४६ | ४७.२६ |
| ३९ वर्ष | १४८ | ५९ | ८९ | ६६.२९ |
| ४० वर्ष | ५३२ | १६२ | ३७० | ४३.७८ |
| ४१ वर्ष | ९५ | ३२ | ६३ | ५०.७९ |
| ४२ वर्ष | १६७ | ५४ | ११३ | ४७.७९ |
| ४३ वर्ष | १५८ | ४४ | ११४ | ३८.६० |
| ४४ वर्ष | ११८ | ४३ | ७५ | ५७.३३ |
| ४५ वर्ष | ३३३ | १०० | २३३ | ४२.९२ |
| ४६ वर्ष | १३१ | ४७ | ८४ | ५५.९५ |
| ४७ वर्ष | ११४ | ४० | ७४ | ५४.०५ |
| ४८ वर्ष | १७८ | ७४ | १०४ | ७१.१५ |
| ४९ वर्ष | १०१ | ३९ | ६२ | ६२.९० |
| ५० वर्ष | ५०४ | १५९ | ३४५ | ४६.०९ |
| ५१ वर्ष | ७९ | ३२ | ४७ | ६८.०९ |
| ५२ वर्ष | १४६ | ६४ | ८२ | ७८.०५ |
| ५३ वर्ष | १०४ | ४२ | ६२ | ६७.७४ |
| ५४ वर्ष | ९३ | ३६ | ५७ | ६३.१६ |
| ५५ वर्ष | २५२ | ८८ | १६४ | ५३.६६ |
| ५६ वर्ष | १२६ | ४८ | ७८ | ६१.५४ |
| ५७ वर्ष | ७९ | ३५ | ४४ | ७९.५५ |
| ५८ वर्ष | १४७ | ५७ | ९० | ६३.३३ |
| ५९ वर्ष | ६३ | २१ | ४२ | ५०.०० |
| ६० वर्ष | ४४२ | १५० | २९२ | ५१.३७ |
| ६१ वर्ष | ५७ | २६ | ३१ | ८३.८७ |
| ६२ वर्ष | १३७ | ६० | ७७ | ७७.९२ |
| ६३ वर्ष | ७५ | २७ | ४८ | ५६.२५ |
| ६४ वर्ष | ७८ | ३५ | ४३ | ८१.४० |
| ६५ वर्ष | २२५ | ९६ | १२९ | ७४.४२ |
| ६६ वर्ष | ७२ | ३२ | ४० | ८०.०० |
| ६७ वर्ष | ६३ | ३० | ३३ | ९०.९१ |

| उमेर | जम्मा | पुरुष | महिला | लैङ्गिक अनुपात |
|---------------------|-------|-------|-------|----------------|
| ६८ वर्ष | ७६ | ३५ | ४१ | ८५.३७ |
| ६९ वर्ष | ५९ | २६ | ३३ | ७८.७९ |
| ७० वर्ष | २८७ | ९३ | १९४ | ४७.९४ |
| ७१ वर्ष | ५३ | २६ | २७ | ९६.३० |
| ७२ वर्ष | ९२ | ४४ | ४८ | ९१.६७ |
| ७३ वर्ष | ५९ | २५ | ३४ | ७३.५३ |
| ७४ वर्ष | २८ | १४ | १४ | १००.०० |
| ७५ वर्ष | १०७ | ३८ | ६९ | ५५.०७ |
| ७६ वर्ष | ४० | १७ | २३ | ७३.९१ |
| ७७ वर्ष | ३३ | १८ | १५ | १२०.०० |
| ७८ वर्ष | ३२ | १२ | २० | ६०.०० |
| ७९ वर्ष | १० | ९ | १ | ९००.०० |
| ८० वर्ष | ८३ | १६ | ६७ | २३.८८ |
| ८१ वर्ष | ९ | ३ | ६ | ५०.०० |
| ८२ वर्ष | ११ | ५ | ६ | ८३.३३ |
| ८३ वर्ष | १३ | ७ | ६ | ११६.६७ |
| ८४ वर्ष | १३ | ४ | ९ | ४४.४४ |
| ८५ वर्ष | १९ | ९ | १० | ९०.०० |
| ८६ वर्ष | ९ | २ | ७ | २८.५७ |
| ८७ वर्ष | २ | ० | २ | ०.०० |
| ८८ वर्ष | ८ | २ | ६ | ३३.३३ |
| ८९ वर्ष | ४ | २ | २ | १००.०० |
| ९० वर्ष | १४ | १ | १३ | ७.६९ |
| ९१ वर्ष | ० | ० | ० | |
| ९२ वर्ष | ४ | २ | २ | १००.०० |
| ९३ वर्ष | ० | ० | ० | |
| ९४ वर्ष | १ | ० | १ | ०.०० |
| ९५ वर्ष | १ | ० | १ | ०.०० |
| ९६ वर्ष | २ | ० | २ | ०.०० |
| ९७ वर्ष | ० | ० | ० | |
| ९८ वर्ष | ० | ० | ० | |
| ९९ वर्ष | ० | ० | ० | |
| १०० वर्ष भन्दा माथि | ९ | ० | ९ | ०.०० |

शिखर नगरपालिका

| उमेर | जम्मा | पुरुष | महिला | लैङ्गिक अनुपात |
|---------------|-------|-------|-------|----------------|
| सबै उमेर समूह | ३०३९९ | १३३१२ | १७०८७ | ७७.९१ |
| ० वर्ष | ६३५ | ३६३ | २७२ | १३३.४६ |
| १ वर्ष | ४८० | २७८ | २०२ | १३७.६२ |
| २ वर्ष | ५७७ | ३१२ | २६५ | ११७.७४ |
| ३ वर्ष | ५९७ | ३०५ | २९२ | १०४.४५ |
| ४ वर्ष | ७२७ | ३९५ | ३३२ | ११८.९८ |
| ५ वर्ष | ७०९ | ३८४ | ३२५ | ११८.१५ |
| ६ वर्ष | ६३० | ३२९ | ३०१ | १०९.३० |
| ७ वर्ष | ६८१ | ३२९ | ३५२ | ९३.४७ |
| ८ वर्ष | ७२८ | ३९१ | ३३७ | ११६.०२ |
| ९ वर्ष | ६६९ | ३१८ | ३५१ | ९०.६० |
| १० वर्ष | ७८० | ३६६ | ४१४ | ८८.४१ |
| ११ वर्ष | ७१२ | ३६२ | ३५० | १०३.४३ |
| १२ वर्ष | ८९३ | ४५७ | ४३६ | १०४.८२ |
| १३ वर्ष | ७५० | ३६८ | ३८२ | ९६.३४ |
| १४ वर्ष | ८३४ | ४२६ | ४०८ | १०४.४१ |
| १५ वर्ष | ८६३ | ४०९ | ४५४ | ९०.०९ |
| १६ वर्ष | ७०४ | ३४३ | ३६१ | ९५.०१ |
| १७ वर्ष | ६०२ | २६५ | ३३७ | ७८.६४ |
| १८ वर्ष | ७६६ | ३४४ | ४२२ | ८१.५२ |
| १९ वर्ष | ४३२ | १८४ | २४८ | ७४.१९ |
| २० वर्ष | ७४२ | २७५ | ४६७ | ५८.८९ |
| २१ वर्ष | ४३५ | १६२ | २७३ | ५९.३४ |
| २२ वर्ष | ५८३ | २२६ | ३५७ | ६३.३१ |
| २३ वर्ष | ३७५ | १३९ | २३६ | ५८.९० |
| २४ वर्ष | ४६७ | १८२ | २८५ | ६३.८६ |
| २५ वर्ष | ५०६ | १६३ | ३४३ | ४७.५२ |
| २६ वर्ष | ४०८ | १६१ | २४७ | ६५.१८ |
| २७ वर्ष | ३२४ | १२० | २०४ | ५८.८२ |
| २८ वर्ष | ५०३ | १७९ | ३२४ | ५५.२५ |
| २९ वर्ष | १८६ | ६७ | ११९ | ५६.३० |
| ३० वर्ष | ७१२ | २३९ | ४७३ | ५०.५३ |
| ३१ वर्ष | १६० | ७३ | ८७ | ८३.९१ |
| ३२ वर्ष | ३४३ | १२९ | २१४ | ६०.२८ |

| उमेर | जम्मा | पुरुष | महिला | लैङ्गिक अनुपात |
|---------|-------|-------|-------|----------------|
| ३३ वर्ष | २७१ | १०० | १७१ | ५८.४८ |
| ३४ वर्ष | २४५ | १०५ | १४० | ७५.०० |
| ३५ वर्ष | ६५६ | २२२ | ४३४ | ५१.१५ |
| ३६ वर्ष | २७८ | ११४ | १६४ | ६९.५१ |
| ३७ वर्ष | १५९ | ७२ | ८७ | ८२.७६ |
| ३८ वर्ष | ४०६ | १४८ | २५८ | ५७.३६ |
| ३९ वर्ष | १५१ | ५८ | ९३ | ६२.३७ |
| ४० वर्ष | ७६९ | २६२ | ५०७ | ५१.६८ |
| ४१ वर्ष | १०० | ३३ | ६७ | ४९.२५ |
| ४२ वर्ष | २५१ | १२० | १३१ | ९१.६० |
| ४३ वर्ष | १८८ | ७५ | ११३ | ६६.३७ |
| ४४ वर्ष | १६६ | ५७ | १०९ | ५२.२९ |
| ४५ वर्ष | ५८२ | २११ | ३७१ | ५६.८७ |
| ४६ वर्ष | १५६ | ६८ | ८८ | ७७.२७ |
| ४७ वर्ष | १३२ | ४६ | ८६ | ५३.४९ |
| ४८ वर्ष | २८८ | १०७ | १८१ | ५९.१२ |
| ४९ वर्ष | ९५ | ३२ | ६३ | ५०.७९ |
| ५० वर्ष | ६७२ | २४३ | ४२९ | ५६.६४ |
| ५१ वर्ष | ११९ | ५५ | ६४ | ८५.९४ |
| ५२ वर्ष | २६५ | १३० | १३५ | ९६.३० |
| ५३ वर्ष | १४७ | ५५ | ९२ | ५९.७८ |
| ५४ वर्ष | १५० | ६५ | ८५ | ७६.४७ |
| ५५ वर्ष | ४३५ | १९४ | २४१ | ८०.५० |
| ५६ वर्ष | १८५ | ७६ | १०९ | ६९.७२ |
| ५७ वर्ष | ११० | ४५ | ६५ | ६९.२३ |
| ५८ वर्ष | २६६ | ११३ | १५३ | ७३.८६ |
| ५९ वर्ष | १२६ | ५७ | ६९ | ८२.६१ |
| ६० वर्ष | ६०१ | २१३ | ३८८ | ५४.९० |
| ६१ वर्ष | ९३ | ४२ | ५१ | ८२.३५ |
| ६२ वर्ष | १९४ | ९४ | १०० | ९४.०० |
| ६३ वर्ष | १०६ | ५६ | ५० | ११२.०० |
| ६४ वर्ष | १२६ | ५९ | ६७ | ८८.०६ |
| ६५ वर्ष | ३८४ | १५१ | २३३ | ६४.८१ |
| ६६ वर्ष | १२३ | ५५ | ६८ | ८०.८८ |
| ६७ वर्ष | ८८ | ४० | ४८ | ८३.३३ |

| उमेर | जम्मा | पुरुष | महिला | लैङ्गिक अनुपात |
|---------------------|-------|-------|-------|----------------|
| ६८ वर्ष | २०६ | ८५ | १२१ | ७०.२५ |
| ६९ वर्ष | ८७ | ४१ | ४६ | ८९.१३ |
| ७० वर्ष | ३८२ | १३७ | २४५ | ५५.९२ |
| ७१ वर्ष | ८१ | ३६ | ४५ | ८०.०० |
| ७२ वर्ष | १८१ | ६६ | ११५ | ५७.३९ |
| ७३ वर्ष | ८७ | ४० | ४७ | ८५.११ |
| ७४ वर्ष | ८० | २३ | ५७ | ४०.३५ |
| ७५ वर्ष | १९८ | ६४ | १३४ | ४७.७६ |
| ७६ वर्ष | ६१ | २० | ४१ | ४८.७८ |
| ७७ वर्ष | ४७ | २२ | २५ | ८८.०० |
| ७८ वर्ष | ९२ | ३७ | ५५ | ६७.२७ |
| ७९ वर्ष | २७ | १२ | १५ | ८०.०० |
| ८० वर्ष | १०४ | ३९ | ६५ | ६०.०० |
| ८१ वर्ष | १५ | १० | ५ | २००.०० |
| ८२ वर्ष | २३ | १५ | ८ | १८७.५० |
| ८३ वर्ष | १२ | ७ | ५ | १४०.०० |
| ८४ वर्ष | १२ | ७ | ५ | १४०.०० |
| ८५ वर्ष | १६ | ५ | ११ | ४५.४५ |
| ८६ वर्ष | ९ | ५ | ४ | १२५.०० |
| ८७ वर्ष | ७ | २ | ५ | ४०.०० |
| ८८ वर्ष | १४ | ६ | ८ | ७५.०० |
| ८९ वर्ष | ४ | १ | ३ | ३३.३३ |
| ९० वर्ष | २२ | ६ | १६ | ३७.५० |
| ९१ वर्ष | ३ | १ | २ | ५०.०० |
| ९२ वर्ष | ४ | २ | २ | १००.०० |
| ९३ वर्ष | १ | १ | ० | |
| ९४ वर्ष | २ | २ | ० | |
| ९५ वर्ष | २ | ० | २ | ०.०० |
| ९६ वर्ष | ४ | ० | ४ | ०.०० |
| ९७ वर्ष | ६ | १ | ५ | २०.०० |
| ९८ वर्ष | २ | ० | २ | ०.०० |
| ९९ वर्ष | ० | ० | ० | |
| १०० वर्ष भन्दा माथि | १२ | ३ | ९ | ३३.३३ |

दिपायल सिलगढी नगरपालिका

| उमेर | जम्मा | पुरुष | महिला | लैङ्गिक अनुपात |
|---------------|-------|-------|-------|----------------|
| सबै उमेर समूह | ३३९६८ | १५४६९ | १८४९९ | ८३.६२ |
| ० वर्ष | ६८६ | ४०० | २८६ | १३९.८६ |
| १ वर्ष | ६४० | ३६९ | २७१ | १३६.१६ |
| २ वर्ष | ७२५ | ४२५ | ३०० | १४१.६७ |
| ३ वर्ष | ८१५ | ४४४ | ३७१ | ११९.६८ |
| ४ वर्ष | ८१० | ४३९ | ३७१ | ११८.३३ |
| ५ वर्ष | ८२१ | ४३२ | ३८९ | १११.०५ |
| ६ वर्ष | ८५९ | ४१७ | ४४२ | ९४.३४ |
| ७ वर्ष | ८०० | ३९९ | ४०१ | ९९.५० |
| ८ वर्ष | ८६८ | ४३७ | ४३१ | १०१.३९ |
| ९ वर्ष | ७०२ | ३५६ | ३४६ | १०२.८९ |
| १० वर्ष | ९६१ | ५०१ | ४६० | १०८.९१ |
| ११ वर्ष | ७५५ | ३८८ | ३६७ | १०५.७२ |
| १२ वर्ष | १००४ | ५१६ | ४८८ | १०५.७४ |
| १३ वर्ष | ८३२ | ४३३ | ३९९ | १०८.५२ |
| १४ वर्ष | ८५६ | ४३२ | ४२४ | १०१.८९ |
| १५ वर्ष | ९०५ | ४३८ | ४६७ | ९३.७९ |
| १६ वर्ष | ७८३ | ३९८ | ३८५ | १०३.३८ |
| १७ वर्ष | ६९० | ३४२ | ३४८ | ९८.२८ |
| १८ वर्ष | ९१६ | ४५८ | ४५८ | १००.०० |
| १९ वर्ष | ५४४ | २५४ | २९० | ८७.५९ |
| २० वर्ष | ९२२ | ४०६ | ५१६ | ७८.६८ |
| २१ वर्ष | ४८३ | २०४ | २७९ | ७३.१२ |
| २२ वर्ष | ६३४ | २४७ | ३८७ | ६३.८२ |
| २३ वर्ष | ५३९ | २०२ | ३३७ | ५९.९४ |
| २४ वर्ष | ५२७ | १९१ | ३३६ | ५६.८५ |
| २५ वर्ष | ६३६ | २१५ | ४२१ | ५१.०७ |
| २६ वर्ष | ५३९ | १८९ | ३५० | ५४.०० |
| २७ वर्ष | ३८८ | १६० | २२८ | ७०.१८ |
| २८ वर्ष | ६३८ | २४५ | ३९३ | ६२.३४ |
| २९ वर्ष | ३५७ | १४२ | २१५ | ६६.०५ |
| ३० वर्ष | ७१८ | २५१ | ४६७ | ५३.७५ |
| ३१ वर्ष | २९१ | १३६ | १५५ | ८७.७४ |
| ३२ वर्ष | ४६३ | १६७ | २९६ | ५६.४२ |

| उमेर | जम्मा | पुरुष | महिला | लैङ्गिक अनुपात |
|---------|-------|-------|-------|----------------|
| ३३ वर्ष | ३३२ | १४४ | १८८ | ७६.६० |
| ३४ वर्ष | ३४५ | १४७ | १९८ | ७४.२४ |
| ३५ वर्ष | ५९३ | २४० | ३५३ | ६७.९९ |
| ३६ वर्ष | २८० | ११२ | १६८ | ६६.६७ |
| ३७ वर्ष | २२० | ९५ | १२५ | ७६.०० |
| ३८ वर्ष | ४१६ | १४५ | २७१ | ५३.५१ |
| ३९ वर्ष | १७८ | ९० | ८८ | १०२.२७ |
| ४० वर्ष | ७३६ | २५८ | ४७८ | ५३.९७ |
| ४१ वर्ष | १४९ | ७२ | ७७ | ९३.५१ |
| ४२ वर्ष | ३५३ | १५९ | १९४ | ८१.९६ |
| ४३ वर्ष | २४३ | १०७ | १३६ | ७८.६८ |
| ४४ वर्ष | २१२ | ८१ | १३१ | ६१.८३ |
| ४५ वर्ष | ५२५ | २१२ | ३१३ | ६७.७३ |
| ४६ वर्ष | २४७ | १०४ | १४३ | ७२.७३ |
| ४७ वर्ष | १९९ | ९६ | १०३ | ९३.२० |
| ४८ वर्ष | २९९ | १२५ | १७४ | ७१.८४ |
| ४९ वर्ष | १५६ | ७१ | ८५ | ८३.५३ |
| ५० वर्ष | ६२८ | २२३ | ४०५ | ५५.०६ |
| ५१ वर्ष | १५९ | ७८ | ८१ | ९६.३० |
| ५२ वर्ष | २३१ | १०९ | १२२ | ८९.३४ |
| ५३ वर्ष | १६२ | ५७ | १०५ | ५४.२९ |
| ५४ वर्ष | १७६ | ८१ | ९५ | ८५.२६ |
| ५५ वर्ष | ४०० | १६९ | २३१ | ७३.१६ |
| ५६ वर्ष | १७९ | ८९ | ९० | ९८.८९ |
| ५७ वर्ष | ११७ | ५५ | ६२ | ८८.७१ |
| ५८ वर्ष | २१४ | ९७ | ११७ | ८२.९१ |
| ५९ वर्ष | १०१ | ४१ | ६० | ६८.३३ |
| ६० वर्ष | ५०५ | १९३ | ३१२ | ६१.८६ |
| ६१ वर्ष | ८४ | ४२ | ४२ | १००.०० |
| ६२ वर्ष | १६२ | ७७ | ८५ | ९०.५९ |
| ६३ वर्ष | ११९ | ५१ | ६८ | ७५.०० |
| ६४ वर्ष | १०६ | ५३ | ५३ | १००.०० |
| ६५ वर्ष | २६६ | १०४ | १६२ | ६४.२० |
| ६६ वर्ष | ९२ | ३५ | ५७ | ६१.४० |
| ६७ वर्ष | ८२ | ३६ | ४६ | ७८.२६ |

| उमेर | जम्मा | पुरुष | महिला | लैङ्गिक अनुपात |
|---------------------|-------|-------|-------|----------------|
| ६८ वर्ष | १५४ | ६० | ९४ | ६३.८३ |
| ६९ वर्ष | ७८ | ३४ | ४४ | ७७.२७ |
| ७० वर्ष | ३२६ | १०१ | २२५ | ४४.८९ |
| ७१ वर्ष | ७९ | ३७ | ४२ | ८८.१० |
| ७२ वर्ष | १४३ | ४९ | ९४ | ५२.१३ |
| ७३ वर्ष | ७० | २९ | ४१ | ७०.७३ |
| ७४ वर्ष | ७३ | २८ | ४५ | ६२.२२ |
| ७५ वर्ष | १५१ | ४३ | १०८ | ३९.८१ |
| ७६ वर्ष | ६७ | २८ | ३९ | ७१.७९ |
| ७७ वर्ष | ५४ | २१ | ३३ | ६३.६४ |
| ७८ वर्ष | ७५ | ३७ | ३८ | ९७.३७ |
| ७९ वर्ष | १३ | ५ | ८ | ६२.५० |
| ८० वर्ष | ११३ | २७ | ८६ | ३१.४० |
| ८१ वर्ष | २० | ८ | १२ | ६६.६७ |
| ८२ वर्ष | ३७ | १६ | २१ | ७६.१९ |
| ८३ वर्ष | १८ | ९ | ९ | १००.०० |
| ८४ वर्ष | २१ | १३ | ८ | १६२.५० |
| ८५ वर्ष | ३१ | १४ | १७ | ८२.३५ |
| ८६ वर्ष | ९ | ६ | ३ | २००.०० |
| ८७ वर्ष | ६ | २ | ४ | ५०.०० |
| ८८ वर्ष | १६ | ६ | १० | ६०.०० |
| ८९ वर्ष | ३ | २ | १ | २००.०० |
| ९० वर्ष | १३ | ४ | ९ | ४४.४४ |
| ९१ वर्ष | २ | १ | १ | १००.०० |
| ९२ वर्ष | ४ | ३ | १ | ३००.०० |
| ९३ वर्ष | १ | ० | १ | ०.०० |
| ९४ वर्ष | ० | ० | ० | |
| ९५ वर्ष | ४ | ० | ४ | ०.०० |
| ९६ वर्ष | ४ | २ | २ | १००.०० |
| ९७ वर्ष | २ | १ | १ | १००.०० |
| ९८ वर्ष | १ | ० | १ | ०.०० |
| ९९ वर्ष | ० | ० | ० | |
| १०० वर्ष भन्दा माथि | ७ | २ | ५ | ४०.०० |

के.आई.सिंह गाउँपालिका

| उमेर | जम्मा | पुरुष | महिला | लैङ्गिक अनुपात |
|---------------|-------|-------|-------|----------------|
| सबै उमेर समूह | २०७३६ | ८९९० | ११७४६ | ७६.५४ |
| ० वर्ष | ४१३ | २३८ | १७५ | १३६.०० |
| १ वर्ष | ४०२ | २१० | १९२ | १०९.३८ |
| २ वर्ष | ४६३ | २३८ | २२५ | १०५.७८ |
| ३ वर्ष | ४७६ | २४२ | २३४ | १०३.४२ |
| ४ वर्ष | ५०१ | २५७ | २४४ | १०५.३३ |
| ५ वर्ष | ५०८ | २५६ | २५२ | १०१.५९ |
| ६ वर्ष | ५६२ | २९१ | २७१ | १०७.३८ |
| ७ वर्ष | ५१२ | २६४ | २४८ | १०६.४५ |
| ८ वर्ष | ५३९ | २७७ | २६२ | १०५.७३ |
| ९ वर्ष | ४८३ | २५२ | २३१ | १०९.०९ |
| १० वर्ष | ६३० | ३३१ | २९९ | ११०.७० |
| ११ वर्ष | ४६४ | २५५ | २०९ | १२२.०१ |
| १२ वर्ष | ६६३ | ३३७ | ३२६ | १०३.३७ |
| १३ वर्ष | ५३९ | २६६ | २७३ | ९७.४४ |
| १४ वर्ष | ५६६ | २६० | ३०६ | ८४.९७ |
| १५ वर्ष | ६२१ | ३११ | ३१० | १००.३२ |
| १६ वर्ष | ५६५ | २६९ | २९६ | ९०.८८ |
| १७ वर्ष | ४१४ | १७४ | २४० | ७२.५० |
| १८ वर्ष | ५१२ | २२० | २९२ | ७५.३४ |
| १९ वर्ष | ३०४ | १२६ | १७८ | ७०.७९ |
| २० वर्ष | ४९० | १८२ | ३०८ | ५९.०९ |
| २१ वर्ष | ३१८ | १२३ | १९५ | ६३.०८ |
| २२ वर्ष | ३७९ | १४३ | २३६ | ६०.५९ |
| २३ वर्ष | ३०१ | १०२ | १९९ | ५१.२६ |
| २४ वर्ष | २९३ | १०१ | १९२ | ५२.६० |
| २५ वर्ष | ३४७ | ११५ | २३२ | ४९.५७ |
| २६ वर्ष | २७७ | ९२ | १८५ | ४९.७३ |
| २७ वर्ष | २०१ | ७७ | १२४ | ६२.१० |
| २८ वर्ष | ३१० | १११ | १९९ | ५५.७८ |
| २९ वर्ष | १३८ | ५४ | ८४ | ६४.२९ |
| ३० वर्ष | ४३५ | १३६ | २९९ | ४५.४८ |
| ३१ वर्ष | ९६ | ३४ | ६२ | ५४.८४ |
| ३२ वर्ष | २३५ | ७८ | १५७ | ४९.६८ |

| उमेर | जम्मा | पुरुष | महिला | लैङ्गिक अनुपात |
|---------|-------|-------|-------|----------------|
| ३३ वर्ष | १३६ | ५९ | ७७ | ७६.६२ |
| ३४ वर्ष | १२५ | ५० | ७५ | ६६.६७ |
| ३५ वर्ष | ४२१ | १३० | २९१ | ४४.६७ |
| ३६ वर्ष | १७७ | ५० | १२७ | ३९.३७ |
| ३७ वर्ष | १०० | ३८ | ६२ | ६१.२९ |
| ३८ वर्ष | २३३ | ७५ | १५८ | ४७.४७ |
| ३९ वर्ष | १०५ | ३९ | ६६ | ५९.०९ |
| ४० वर्ष | ५६४ | १५० | ४१४ | ३६.२३ |
| ४१ वर्ष | ६९ | ३० | ३९ | ७६.९२ |
| ४२ वर्ष | १६४ | ६६ | ९८ | ६७.३५ |
| ४३ वर्ष | ११८ | ४२ | ७६ | ५५.२६ |
| ४४ वर्ष | ८४ | ३७ | ४७ | ७८.७२ |
| ४५ वर्ष | ३९० | १४३ | २४७ | ५७.८९ |
| ४६ वर्ष | १२० | ५४ | ६६ | ८१.८२ |
| ४७ वर्ष | ८० | २७ | ५३ | ५०.९४ |
| ४८ वर्ष | १९० | ७१ | ११९ | ५९.६६ |
| ४९ वर्ष | ६१ | २१ | ४० | ५२.५० |
| ५० वर्ष | ४८४ | १७७ | ३०७ | ५७.६५ |
| ५१ वर्ष | ६७ | २८ | ३९ | ७१.७९ |
| ५२ वर्ष | १३१ | ६१ | ७० | ८७.१४ |
| ५३ वर्ष | ९६ | ३८ | ५८ | ६५.५२ |
| ५४ वर्ष | ८७ | ४६ | ४१ | ११२.२० |
| ५५ वर्ष | ३१० | १३३ | १७७ | ७५.१४ |
| ५६ वर्ष | ८५ | ३३ | ५२ | ६३.४६ |
| ५७ वर्ष | ७१ | ३७ | ३४ | १०८.८२ |
| ५८ वर्ष | १३० | ५२ | ७८ | ६६.६७ |
| ५९ वर्ष | ७४ | ३६ | ३८ | ९४.७४ |
| ६० वर्ष | ४०४ | १४४ | २६० | ५५.३८ |
| ६१ वर्ष | ७६ | ३० | ४६ | ६५.२२ |
| ६२ वर्ष | ९४ | ४० | ५४ | ७४.०७ |
| ६३ वर्ष | ५१ | २५ | २६ | ९६.१५ |
| ६४ वर्ष | ६८ | ३३ | ३५ | ९४.२९ |
| ६५ वर्ष | २४५ | १०६ | १३९ | ७६.२६ |
| ६६ वर्ष | ७३ | ३८ | ३५ | १०८.५७ |
| ६७ वर्ष | ४८ | २१ | २७ | ७७.७८ |

| उमेर | जम्मा | पुरुष | महिला | लैङ्गिक अनुपात |
|---------------------|-------|-------|-------|----------------|
| ६८ वर्ष | ९२ | ४० | ५२ | ७६.९२ |
| ६९ वर्ष | ३४ | १४ | २० | ७०.०० |
| ७० वर्ष | २९५ | १०२ | १९३ | ५२.८५ |
| ७१ वर्ष | ५१ | २८ | २३ | १२१.७४ |
| ७२ वर्ष | ७४ | २८ | ४६ | ६०.८७ |
| ७३ वर्ष | ५२ | २२ | ३० | ७३.३३ |
| ७४ वर्ष | ४४ | १८ | २६ | ६९.२३ |
| ७५ वर्ष | ११५ | ४४ | ७१ | ६१.९७ |
| ७६ वर्ष | ३६ | १७ | १९ | ८९.४७ |
| ७७ वर्ष | २३ | ७ | १६ | ४३.७५ |
| ७८ वर्ष | ५० | २१ | २९ | ७२.४१ |
| ७९ वर्ष | ९ | ५ | ४ | १२५.०० |
| ८० वर्ष | ७२ | २९ | ४३ | ६७.४४ |
| ८१ वर्ष | ६ | ५ | १ | ५००.०० |
| ८२ वर्ष | १४ | ४ | १० | ४०.०० |
| ८३ वर्ष | ८ | ३ | ५ | ६०.०० |
| ८४ वर्ष | ७ | ३ | ४ | ७५.०० |
| ८५ वर्ष | १४ | ४ | १० | ४०.०० |
| ८६ वर्ष | ७ | ३ | ४ | ७५.०० |
| ८७ वर्ष | ३ | १ | २ | ५०.०० |
| ८८ वर्ष | ८ | ४ | ४ | १००.०० |
| ८९ वर्ष | ३ | १ | २ | ५०.०० |
| ९० वर्ष | १३ | ३ | १० | ३०.०० |
| ९१ वर्ष | १ | १ | ० | |
| ९२ वर्ष | ३ | ० | ३ | ०.०० |
| ९३ वर्ष | १ | ० | १ | ०.०० |
| ९४ वर्ष | ० | ० | ० | |
| ९५ वर्ष | ३ | ० | ३ | ०.०० |
| ९६ वर्ष | ० | ० | ० | |
| ९७ वर्ष | ० | ० | ० | |
| ९८ वर्ष | ६ | १ | ५ | २०.०० |
| ९९ वर्ष | ० | ० | ० | |
| १०० वर्ष भन्दा माथि | ४ | ० | ४ | ०.०० |

बोगटान फुडिसल गाउँपालिका

| उमेर | जम्मा | पुरुष | महिला | लैङ्गिक अनुपात |
|---------------|-------|-------|-------|----------------|
| सबै उमेर समूह | १५५४० | ७२५९ | ८२८१ | ८७.६६ |
| ० वर्ष | ३५९ | १८५ | १७४ | १०६.३२ |
| १ वर्ष | ३२३ | १६० | १६३ | ९८.१६ |
| २ वर्ष | ३६५ | १८५ | १८० | १०२.७८ |
| ३ वर्ष | ३८२ | २२६ | १५६ | १४४.८७ |
| ४ वर्ष | ४३० | २३३ | १९७ | ११८.२७ |
| ५ वर्ष | ३९० | १९९ | १९१ | १०४.१९ |
| ६ वर्ष | ३६५ | १८७ | १७८ | १०५.०६ |
| ७ वर्ष | ३३९ | १५५ | १८४ | ८४.२४ |
| ८ वर्ष | ४२८ | २१८ | २१० | १०३.८१ |
| ९ वर्ष | ३५० | १६१ | १८९ | ८५.१९ |
| १० वर्ष | ४७९ | २४८ | २३१ | १०७.३६ |
| ११ वर्ष | ३७३ | १७७ | १९६ | ९०.३१ |
| १२ वर्ष | ४९९ | २७५ | २२४ | १२२.७७ |
| १३ वर्ष | ३६७ | १६९ | १९८ | ८५.३५ |
| १४ वर्ष | ३९९ | १९८ | २०१ | ९८.५१ |
| १५ वर्ष | ४४८ | १९८ | २५० | ७९.२० |
| १६ वर्ष | ३३३ | १५६ | १७७ | ८८.१४ |
| १७ वर्ष | २७६ | १३६ | १४० | ९७.१४ |
| १८ वर्ष | ४०५ | १७९ | २२६ | ७९.२० |
| १९ वर्ष | २३४ | १०५ | १२९ | ८१.४० |
| २० वर्ष | ३७१ | १४७ | २२४ | ६५.६३ |
| २१ वर्ष | २४२ | १०९ | १३३ | ८१.९५ |
| २२ वर्ष | २६२ | १०१ | १६१ | ६२.७३ |
| २३ वर्ष | २०७ | ८२ | १२५ | ६५.६० |
| २४ वर्ष | २४३ | १०० | १४३ | ६९.९३ |
| २५ वर्ष | २७७ | ११९ | १५८ | ७५.३२ |
| २६ वर्ष | २४७ | ११७ | १३० | ९०.०० |
| २७ वर्ष | १५३ | ६० | ९३ | ६४.५२ |
| २८ वर्ष | २९७ | १४३ | १५४ | ९२.८६ |
| २९ वर्ष | १२८ | ६० | ६८ | ८८.२४ |
| ३० वर्ष | २८२ | १२८ | १५४ | ८३.१२ |
| ३१ वर्ष | ११० | ५२ | ५८ | ८९.६६ |
| ३२ वर्ष | २१२ | ९४ | ११८ | ७९.६६ |

| उमेर | जम्मा | पुरुष | महिला | लैङ्गिक अनुपात |
|---------|-------|-------|-------|----------------|
| ३३ वर्ष | १३६ | ५६ | ८० | ७०.०० |
| ३४ वर्ष | १०७ | ४२ | ६५ | ६४.६२ |
| ३५ वर्ष | २६३ | १०९ | १५४ | ७०.७८ |
| ३६ वर्ष | १७२ | ७९ | ९३ | ८४.९५ |
| ३७ वर्ष | ९२ | ३६ | ५६ | ६४.२९ |
| ३८ वर्ष | २२९ | ८७ | १४२ | ६१.२७ |
| ३९ वर्ष | १०६ | ४४ | ६२ | ७०.९७ |
| ४० वर्ष | ३१४ | १२४ | १९० | ६५.२६ |
| ४१ वर्ष | ७९ | ३९ | ४० | ९७.५० |
| ४२ वर्ष | १३३ | ६५ | ६८ | ९५.५९ |
| ४३ वर्ष | १४० | ५४ | ८६ | ६२.७९ |
| ४४ वर्ष | ७७ | ३१ | ४६ | ६७.३९ |
| ४५ वर्ष | २२६ | ९५ | १३१ | ७२.५२ |
| ४६ वर्ष | १४४ | ६५ | ७९ | ८२.२८ |
| ४७ वर्ष | ५६ | २५ | ३१ | ८०.६५ |
| ४८ वर्ष | १६४ | ८२ | ८२ | १००.०० |
| ४९ वर्ष | ९२ | ४३ | ४९ | ८७.७६ |
| ५० वर्ष | २५५ | १२५ | १३० | ९६.१५ |
| ५१ वर्ष | ५८ | २५ | ३३ | ७५.७६ |
| ५२ वर्ष | १२८ | ६८ | ६० | ११३.३३ |
| ५३ वर्ष | ११३ | ४५ | ६८ | ६६.१८ |
| ५४ वर्ष | ९२ | ५६ | ३६ | १५५.५६ |
| ५५ वर्ष | १८८ | ८३ | १०५ | ७९.०५ |
| ५६ वर्ष | ९३ | ४० | ५३ | ७५.४७ |
| ५७ वर्ष | ५९ | ३७ | २२ | १६८.१८ |
| ५८ वर्ष | ११५ | ५२ | ६३ | ८२.५४ |
| ५९ वर्ष | ४९ | २६ | २३ | ११३.०४ |
| ६० वर्ष | १९४ | ७९ | ११५ | ६८.७० |
| ६१ वर्ष | ३४ | २३ | ११ | २०९.०९ |
| ६२ वर्ष | ७६ | ३६ | ४० | ९०.०० |
| ६३ वर्ष | ६८ | २३ | ४५ | ५१.११ |
| ६४ वर्ष | ६५ | ३० | ३५ | ८५.७१ |
| ६५ वर्ष | १११ | ४८ | ६३ | ७६.१९ |
| ६६ वर्ष | ५८ | २६ | ३२ | ८१.२५ |
| ६७ वर्ष | ६० | २५ | ३५ | ७१.४३ |

| उमेर | जम्मा | पुरुष | महिला | लैङ्गिक अनुपात |
|---------------------|-------|-------|-------|----------------|
| ६८ वर्ष | ८१ | ३७ | ४४ | ८४.०९ |
| ६९ वर्ष | ५१ | २१ | ३० | ७०.०० |
| ७० वर्ष | १३१ | ५२ | ७९ | ६५.८२ |
| ७१ वर्ष | ३६ | २२ | १४ | १५७.१४ |
| ७२ वर्ष | ६३ | २३ | ४० | ५७.५० |
| ७३ वर्ष | ४३ | २२ | २१ | १०४.७६ |
| ७४ वर्ष | ३४ | १८ | १६ | ११२.५० |
| ७५ वर्ष | ४१ | १९ | २२ | ८६.३६ |
| ७६ वर्ष | २९ | १५ | १४ | १०७.१४ |
| ७७ वर्ष | १८ | ११ | ७ | १५७.१४ |
| ७८ वर्ष | २० | १० | १० | १००.०० |
| ७९ वर्ष | ८ | ५ | ३ | १६६.६७ |
| ८० वर्ष | १४ | ३ | ११ | २७.२७ |
| ८१ वर्ष | ४ | २ | २ | १००.०० |
| ८२ वर्ष | ८ | ३ | ५ | ६०.०० |
| ८३ वर्ष | १ | ० | १ | ०.०० |
| ८४ वर्ष | ६ | २ | ४ | ५०.०० |
| ८५ वर्ष | ४ | २ | २ | १००.०० |
| ८६ वर्ष | ३ | १ | २ | ५०.०० |
| ८७ वर्ष | ० | ० | ० | |
| ८८ वर्ष | ५ | २ | ३ | ६६.६७ |
| ८९ वर्ष | १ | ० | १ | ०.०० |
| ९० वर्ष | ५ | १ | ४ | २५.०० |
| ९१ वर्ष | १ | ० | १ | ०.०० |
| ९२ वर्ष | २ | १ | १ | १००.०० |
| ९३ वर्ष | ३ | २ | १ | २००.०० |
| ९४ वर्ष | ० | ० | ० | |
| ९५ वर्ष | ३ | ० | ३ | ०.०० |
| ९६ वर्ष | ० | ० | ० | |
| ९७ वर्ष | २ | ० | २ | ०.०० |
| ९८ वर्ष | १ | ० | १ | ०.०० |
| ९९ वर्ष | १ | ० | १ | ०.०० |
| १०० वर्ष भन्दा माथि | ० | ० | ० | |

बडीकेदार गाउँपालिका

| उमेर | जम्मा | पुरुष | महिला | लैङ्गिक अनुपात |
|---------------|-------|-------|-------|----------------|
| सबै उमेर समूह | १४९०२ | ७३७७ | ७५२५ | ९८.०३ |
| ० वर्ष | २८२ | १५५ | १२७ | १२२.०५ |
| १ वर्ष | २३८ | १२२ | ११६ | १०५.१७ |
| २ वर्ष | २७५ | १४८ | १२७ | ११६.५४ |
| ३ वर्ष | ३०३ | १५५ | १४८ | १०४.७३ |
| ४ वर्ष | २८६ | १३९ | १४७ | ९४.५६ |
| ५ वर्ष | ३३७ | १८० | १५७ | ११४.६५ |
| ६ वर्ष | ३२४ | १६७ | १५७ | १०६.३७ |
| ७ वर्ष | ३०१ | १५९ | १४२ | १११.९७ |
| ८ वर्ष | ३३३ | १७२ | १६१ | १०६.८३ |
| ९ वर्ष | ३२८ | १८७ | १४१ | १३२.६२ |
| १० वर्ष | ४०४ | १९२ | २१२ | ९०.५७ |
| ११ वर्ष | ३४१ | १७९ | १६२ | ११०.४९ |
| १२ वर्ष | ४६२ | २२८ | २३४ | ९७.४४ |
| १३ वर्ष | ३८१ | १६९ | २१२ | ७९.७२ |
| १४ वर्ष | ४४४ | २२१ | २२३ | ९९.१० |
| १५ वर्ष | ३९१ | १९३ | १९८ | ९७.४७ |
| १६ वर्ष | ३९२ | १९४ | १९८ | ९७.९८ |
| १७ वर्ष | २८८ | १२२ | १६६ | ७३.४९ |
| १८ वर्ष | ३८९ | १८९ | २०० | ९४.५० |
| १९ वर्ष | २५४ | ११० | १४४ | ७६.३९ |
| २० वर्ष | ३५६ | १७३ | १८३ | ९४.५४ |
| २१ वर्ष | २३३ | ११८ | ११५ | १०२.६१ |
| २२ वर्ष | ३२२ | १४९ | १७३ | ८६.१३ |
| २३ वर्ष | २५५ | १२९ | १२६ | १०२.३८ |
| २४ वर्ष | २७४ | १२६ | १४८ | ८५.१४ |
| २५ वर्ष | २६० | १२९ | १३१ | ९८.४७ |
| २६ वर्ष | २७४ | १४७ | १२७ | ११५.७५ |
| २७ वर्ष | १८२ | १०४ | ७८ | १३३.३३ |
| २८ वर्ष | २८२ | १३६ | १४६ | ९३.१५ |
| २९ वर्ष | १७० | ७७ | ९३ | ८२.८० |
| ३० वर्ष | २५५ | १०८ | १४७ | ७३.४७ |
| ३१ वर्ष | १४१ | ८४ | ५७ | १४७.३७ |
| ३२ वर्ष | २२५ | ११४ | १११ | १०२.७० |

| उमेर | जम्मा | पुरुष | महिला | लैङ्गिक अनुपात |
|---------|-------|-------|-------|----------------|
| ३३ वर्ष | १७८ | ९० | ८८ | १०२.२७ |
| ३४ वर्ष | १६१ | ७५ | ८६ | ८७.२१ |
| ३५ वर्ष | २२९ | १०९ | १२० | ९०.८३ |
| ३६ वर्ष | १६५ | ९३ | ७२ | १२९.१७ |
| ३७ वर्ष | १३४ | ५६ | ७८ | ७१.७९ |
| ३८ वर्ष | २७२ | १२८ | १४४ | ८८.८९ |
| ३९ वर्ष | ११० | ५१ | ५९ | ८६.४४ |
| ४० वर्ष | २३७ | ११२ | १२५ | ८९.६० |
| ४१ वर्ष | १०० | ४८ | ५२ | ९२.३१ |
| ४२ वर्ष | १७१ | ९४ | ७७ | १२२.०८ |
| ४३ वर्ष | १४७ | ७३ | ७४ | ९८.६५ |
| ४४ वर्ष | ११७ | ५२ | ६५ | ८०.०० |
| ४५ वर्ष | १७५ | ८७ | ८८ | ९८.८६ |
| ४६ वर्ष | १२९ | ६८ | ६१ | १११.४८ |
| ४७ वर्ष | ८६ | ४५ | ४१ | १०९.७६ |
| ४८ वर्ष | १५६ | ६९ | ८७ | ७९.३१ |
| ४९ वर्ष | ९० | ४५ | ४५ | १००.०० |
| ५० वर्ष | २१८ | १०१ | ११७ | ८६.३२ |
| ५१ वर्ष | ९० | ४६ | ४४ | १०४.५५ |
| ५२ वर्ष | १३२ | ६६ | ६६ | १००.०० |
| ५३ वर्ष | १०९ | ५२ | ५७ | ९१.२३ |
| ५४ वर्ष | १०० | ५२ | ४८ | १०८.३३ |
| ५५ वर्ष | १२५ | ६५ | ६० | १०८.३३ |
| ५६ वर्ष | ८३ | ४४ | ३९ | ११२.८२ |
| ५७ वर्ष | ६९ | ३८ | ३१ | १२२.५८ |
| ५८ वर्ष | ११५ | ५९ | ५६ | १०५.३६ |
| ५९ वर्ष | ६८ | ३४ | ३४ | १००.०० |
| ६० वर्ष | १४३ | ७३ | ७० | १०४.२९ |
| ६१ वर्ष | ७० | ३३ | ३७ | ८९.१९ |
| ६२ वर्ष | ६९ | ३३ | ३६ | ९१.६७ |
| ६३ वर्ष | ६४ | ३१ | ३३ | ९३.९४ |
| ६४ वर्ष | ५२ | ३० | २२ | १३६.३६ |
| ६५ वर्ष | ८३ | ३१ | ५२ | ५९.६२ |
| ६६ वर्ष | ५० | २८ | २२ | १२७.२७ |
| ६७ वर्ष | ७० | ३६ | ३४ | १०५.८८ |

| उमेर | जम्मा | पुरुष | महिला | लैङ्गिक अनुपात |
|---------------------|-------|-------|-------|----------------|
| ६८ वर्ष | ५४ | २३ | ३१ | ७४.१९ |
| ६९ वर्ष | ४९ | २६ | २३ | ११३.०४ |
| ७० वर्ष | ७८ | ३२ | ४६ | ६९.५७ |
| ७१ वर्ष | ३७ | २५ | १२ | २०८.३३ |
| ७२ वर्ष | ६७ | ३३ | ३४ | ९७.०६ |
| ७३ वर्ष | २४ | ११ | १३ | ८४.६२ |
| ७४ वर्ष | २६ | १२ | १४ | ८५.७१ |
| ७५ वर्ष | ४७ | १९ | २८ | ६७.८६ |
| ७६ वर्ष | ३५ | १० | २५ | ४०.०० |
| ७७ वर्ष | ४१ | २० | २१ | ९५.२४ |
| ७८ वर्ष | १९ | १४ | ५ | २८०.०० |
| ७९ वर्ष | ११ | ४ | ७ | ५७.१४ |
| ८० वर्ष | १९ | ८ | ११ | ७२.७३ |
| ८१ वर्ष | ४ | २ | २ | १००.०० |
| ८२ वर्ष | ९ | ५ | ४ | १२५.०० |
| ८३ वर्ष | ४ | २ | २ | १००.०० |
| ८४ वर्ष | ४ | १ | ३ | ३३.३३ |
| ८५ वर्ष | २ | २ | ० | |
| ८६ वर्ष | ३ | ० | ३ | ०.०० |
| ८७ वर्ष | ३ | १ | २ | ५०.०० |
| ८८ वर्ष | ६ | ३ | ३ | १००.०० |
| ८९ वर्ष | २ | १ | १ | १००.०० |
| ९० वर्ष | ३ | १ | २ | ५०.०० |
| ९१ वर्ष | ० | ० | ० | |
| ९२ वर्ष | ० | ० | ० | |
| ९३ वर्ष | १ | ० | १ | ०.०० |
| ९४ वर्ष | १ | ० | १ | ०.०० |
| ९५ वर्ष | ० | ० | ० | |
| ९६ वर्ष | ० | ० | ० | |
| ९७ वर्ष | १ | ० | १ | ०.०० |
| ९८ वर्ष | २ | ० | २ | ०.०० |
| ९९ वर्ष | ० | ० | ० | |
| १०० वर्ष भन्दा माथि | १ | ० | १ | ०.०० |

जोरायल गाउँपालिका

| उमेर | जम्मा | पुरुष | महिला | लैङ्गिक अनुपात |
|---------------|-------|-------|-------|----------------|
| सबै उमेर समूह | १९७८८ | ९७१८ | १००७० | ९६.५० |
| ० वर्ष | ३७० | २०२ | १६८ | १२०.२४ |
| १ वर्ष | २८८ | १४२ | १४६ | ९७.२६ |
| २ वर्ष | ३७० | १९० | १८० | १०५.५६ |
| ३ वर्ष | ३७८ | २०० | १७८ | ११२.३६ |
| ४ वर्ष | ३६४ | १७२ | १९२ | ८९.५८ |
| ५ वर्ष | ३८८ | २०६ | १८२ | ११३.१९ |
| ६ वर्ष | ३८८ | २१० | १७८ | ११७.९८ |
| ७ वर्ष | ३८७ | २०८ | १७९ | ११६.२० |
| ८ वर्ष | ४३८ | २३४ | २०४ | ११४.७१ |
| ९ वर्ष | ३९३ | १९० | २०३ | ९३.६० |
| १० वर्ष | ४४६ | २२९ | २१७ | १०५.५३ |
| ११ वर्ष | ३८० | १९३ | १८७ | १०३.२१ |
| १२ वर्ष | ४८७ | २५५ | २३२ | १०९.९१ |
| १३ वर्ष | ४९१ | २३५ | २५६ | ९१.८० |
| १४ वर्ष | ४७२ | २५८ | २१४ | १२०.५६ |
| १५ वर्ष | ४६९ | २४८ | २२१ | ११२.२२ |
| १६ वर्ष | ४६८ | २४० | २२८ | १०५.२६ |
| १७ वर्ष | ३५४ | १५८ | १९६ | ८०.६१ |
| १८ वर्ष | ५२६ | २४२ | २८४ | ८५.२१ |
| १९ वर्ष | ३५२ | १६८ | १८४ | ९१.३० |
| २० वर्ष | ४८९ | २१५ | २७४ | ७८.४७ |
| २१ वर्ष | ३४१ | १४० | २०१ | ६९.६५ |
| २२ वर्ष | ४५० | २१४ | २३६ | ९०.६८ |
| २३ वर्ष | ३२८ | १४९ | १७९ | ८३.२४ |
| २४ वर्ष | ३५३ | १६५ | १८८ | ८७.७७ |
| २५ वर्ष | ३५५ | १७८ | १७७ | १००.५६ |
| २६ वर्ष | ३६५ | १७५ | १९० | ९२.११ |
| २७ वर्ष | २७४ | १३० | १४४ | ९०.२८ |
| २८ वर्ष | ३८६ | १९८ | १८८ | १०५.३२ |
| २९ वर्ष | २४० | १११ | १२९ | ८६.०५ |
| ३० वर्ष | ३९१ | १७२ | २१९ | ७८.५४ |
| ३१ वर्ष | १८५ | ९५ | ९० | १०५.५६ |
| ३२ वर्ष | २९० | १३२ | १५८ | ८३.५४ |

| उमेर | जम्मा | पुरुष | महिला | लैङ्गिक अनुपात |
|---------|-------|-------|-------|----------------|
| ३३ वर्ष | २६५ | १२१ | १४४ | ८४.०३ |
| ३४ वर्ष | १९३ | १०३ | ९० | ११४.४४ |
| ३५ वर्ष | ३३४ | १५१ | १८३ | ८२.५१ |
| ३६ वर्ष | २२७ | १०९ | ११८ | ९२.३७ |
| ३७ वर्ष | १६४ | ९३ | ७१ | १३०.९९ |
| ३८ वर्ष | ३२२ | १४६ | १७६ | ८२.९५ |
| ३९ वर्ष | १७५ | ८० | ९५ | ८४.२१ |
| ४० वर्ष | ३७४ | १९१ | १८३ | १०४.३७ |
| ४१ वर्ष | १४३ | ७२ | ७१ | १०१.४१ |
| ४२ वर्ष | २२८ | ११४ | ११४ | १००.०० |
| ४३ वर्ष | २०४ | ८९ | ११५ | ७७.३९ |
| ४४ वर्ष | १४८ | ५६ | ९२ | ६०.८७ |
| ४५ वर्ष | २५० | १३० | १२० | १०८.३३ |
| ४६ वर्ष | २३३ | ११७ | ११६ | १००.८६ |
| ४७ वर्ष | ९५ | ४५ | ५० | ९०.०० |
| ४८ वर्ष | २४५ | १२६ | ११९ | १०५.८८ |
| ४९ वर्ष | १२१ | ६३ | ५८ | १०८.६२ |
| ५० वर्ष | ३१८ | १४५ | १७३ | ८३.८२ |
| ५१ वर्ष | १३२ | ६६ | ६६ | १००.०० |
| ५२ वर्ष | १७९ | ८५ | ९४ | ९०.४३ |
| ५३ वर्ष | १४८ | ६१ | ८७ | ७०.११ |
| ५४ वर्ष | १५२ | ८१ | ७१ | ११४.०८ |
| ५५ वर्ष | १८२ | ९८ | ८४ | ११६.६७ |
| ५६ वर्ष | १४२ | ७५ | ६७ | १११.९४ |
| ५७ वर्ष | ८१ | ३५ | ४६ | ७६.०९ |
| ५८ वर्ष | १६० | ७६ | ८४ | ९०.४८ |
| ५९ वर्ष | १०७ | ६४ | ४३ | १४८.८४ |
| ६० वर्ष | २१० | ९९ | १११ | ८९.१९ |
| ६१ वर्ष | ९९ | ५३ | ४६ | ११५.२२ |
| ६२ वर्ष | १२७ | ६० | ६७ | ८९.५५ |
| ६३ वर्ष | ९८ | ४५ | ५३ | ८४.९१ |
| ६४ वर्ष | ८५ | ४७ | ३८ | १२३.६८ |
| ६५ वर्ष | १२५ | ५४ | ७१ | ७६.०६ |
| ६६ वर्ष | ८२ | ४५ | ३७ | १२१.६२ |
| ६७ वर्ष | ९४ | ५९ | ३५ | १६८.५७ |

| उमेर | जम्मा | पुरुष | महिला | लैङ्गिक अनुपात |
|---------------------|-------|-------|-------|----------------|
| ६८ वर्ष | १३४ | ६३ | ७१ | ८८.७३ |
| ६९ वर्ष | ७८ | ३६ | ४२ | ८५.७१ |
| ७० वर्ष | १०६ | ३५ | ७१ | ४९.३० |
| ७१ वर्ष | ५९ | ३७ | २२ | १६८.१८ |
| ७२ वर्ष | ६६ | ३५ | ३१ | ११२.९० |
| ७३ वर्ष | ५६ | २३ | ३३ | ६९.७० |
| ७४ वर्ष | ५१ | २९ | २२ | १३१.८२ |
| ७५ वर्ष | ५४ | २७ | २७ | १००.०० |
| ७६ वर्ष | ४८ | २६ | २२ | ११८.१८ |
| ७७ वर्ष | ३४ | १९ | १५ | १२६.६७ |
| ७८ वर्ष | ४९ | २२ | २७ | ८१.४८ |
| ७९ वर्ष | १२ | ९ | ३ | ३००.०० |
| ८० वर्ष | ३२ | ८ | २४ | ३३.३३ |
| ८१ वर्ष | १४ | ७ | ७ | १००.०० |
| ८२ वर्ष | १३ | ६ | ७ | ८५.७१ |
| ८३ वर्ष | १५ | १ | १४ | ७.१४ |
| ८४ वर्ष | १३ | ४ | ९ | ४४.४४ |
| ८५ वर्ष | ११ | ६ | ५ | १२०.०० |
| ८६ वर्ष | ११ | ८ | ३ | २६६.६७ |
| ८७ वर्ष | ४ | ० | ४ | ०.०० |
| ८८ वर्ष | १० | ४ | ६ | ६६.६७ |
| ८९ वर्ष | ४ | १ | ३ | ३३.३३ |
| ९० वर्ष | २ | १ | १ | १००.०० |
| ९१ वर्ष | २ | ० | २ | ०.०० |
| ९२ वर्ष | ४ | २ | २ | १००.०० |
| ९३ वर्ष | ३ | ० | ३ | ०.०० |
| ९४ वर्ष | ० | ० | ० | |
| ९५ वर्ष | ० | ० | ० | |
| ९६ वर्ष | १ | ० | १ | ०.०० |
| ९७ वर्ष | १ | ० | १ | ०.०० |
| ९८ वर्ष | १ | १ | ० | |
| ९९ वर्ष | १ | ० | १ | ०.०० |
| १०० वर्ष भन्दा माथि | १ | ० | १ | ०.०० |

स्रोत: राष्ट्रिय जनगणना, २०७८

अनुसूची ८: प्रजनन् स्वास्थ्य

(क) उमेर समूह अनुसार जीवित जन्माएका बच्चासंख्याको आधारमा आमाको संख्या

| हालसम्म जीवित जन्माएका बच्चा संख्या | जम्मा विवाहित महिला संख्या | आमाको उमेर समूह (वर्षमा) | | | | | | |
|-------------------------------------|----------------------------|--------------------------|-------|-------|-------|-------|-------|-------|
| | | १५-१९ | २०-२४ | २५-२९ | ३०-३४ | ३५-३९ | ४०-४४ | ४५-४९ |
| डोटी | | | | | | | | |
| जम्मा | ४१५९३ | १६६६ | ७९९६ | ७८७९ | ७००२ | ६३६८ | ५९५७ | ४७२५ |
| बच्चा नजन्माएका | ४०९२ | १०३३ | १७७४ | ५०८ | १८६ | १४९ | २१२ | २३० |
| १ बच्चा जन्माएका | ६६४७ | ५५६ | ३४६० | १४५३ | ५०८ | २३७ | २२२ | २११ |
| २ बच्चा जन्माएका | १०२७८ | ६४ | २२११ | ३३८३ | २०९२ | ११६८ | ७८४ | ५७६ |
| ३ बच्चा जन्माएका | ९१८२ | १० | ४४२ | १८२८ | २३१० | २०५३ | १५८८ | ९५१ |
| ४ बच्चा जन्माएका | ६०६७ | २ | ९२ | ५४५ | १२५० | १५१५ | १५१६ | ११४७ |
| ५ बच्चा जन्माएका | ३१२१ | १ | १६ | १२७ | ४८१ | ७९३ | ८८५ | ८१८ |
| ६ बच्चा जन्माएका | १३७२ | ० | १ | ३० | १२९ | ३०४ | ४६५ | ४४३ |
| ७ बच्चा जन्माएका | ५२९ | ० | ० | ५ | ३१ | ९८ | १८८ | २०७ |
| ८ बच्चा जन्माएका | २१८ | ० | ० | ० | १४ | ३८ | ६८ | ९८ |
| ९ वा ९ भन्दा बढी बच्चा जन्माएका | ८७ | ० | ० | ० | १ | १३ | २९ | ४४ |
| पूर्वीचौकी गाउँपालिका | | | | | | | | |
| जम्मा | ४३७३ | १५५ | ८४८ | ७९४ | ७९३ | ६८४ | ६४४ | ४५५ |
| बच्चा नजन्माएका | ४१३ | ९३ | १९२ | ३६ | १६ | १७ | ३३ | २६ |
| १ बच्चा जन्माएका | ६७१ | ५५ | ३३८ | १४१ | ४९ | ३२ | २६ | ३० |
| २ बच्चा जन्माएका | ९८९ | ४ | २५० | ३१५ | २०३ | ९९ | ६७ | ५१ |
| ३ बच्चा जन्माएका | ९४९ | १ | ५६ | २१५ | २४९ | १९५ | १४७ | ८६ |
| ४ बच्चा जन्माएका | ७१२ | १ | ११ | ६४ | १७५ | १७८ | १७४ | १०९ |
| ५ बच्चा जन्माएका | ३६८ | १ | १ | १७ | ७७ | १०० | १०१ | ७१ |
| ६ बच्चा जन्माएका | १७४ | ० | ० | ६ | १५ | ४५ | ६२ | ४६ |
| ७ बच्चा जन्माएका | ५७ | ० | ० | ० | ७ | १२ | १८ | २० |
| ८ बच्चा जन्माएका | ३० | ० | ० | ० | २ | ४ | १० | १४ |
| ९ वा ९ भन्दा बढी बच्चा जन्माएका | १० | ० | ० | ० | ० | २ | ६ | २ |
| सायल गाउँपालिका | | | | | | | | |
| जम्मा | ४१६१ | २४३ | ९२५ | ७१० | ६७८ | ५९० | ५७६ | ४३९ |
| बच्चा नजन्माएका | ४२५ | १५३ | १७६ | ३४ | १२ | १३ | १७ | २० |
| १ बच्चा जन्माएका | ६६० | ७६ | ३९५ | १०३ | ३५ | २० | १९ | १२ |
| २ बच्चा जन्माएका | ९२२ | १० | २६८ | २९१ | १६७ | ७६ | ६१ | ४९ |
| ३ बच्चा जन्माएका | ८३० | ३ | ६८ | १८५ | २१४ | १७४ | १२३ | ६३ |
| ४ बच्चा जन्माएका | ६६० | १ | १६ | ७३ | १६४ | १५० | १४१ | ११५ |
| ५ बच्चा जन्माएका | ३८१ | ० | २ | २१ | ६१ | ९६ | ११८ | ८३ |

| हालसम्म जीवित जन्माएका बच्चा संख्या | जम्मा विवाहित महिला संख्या | आमाको उमेर समूह (वर्षमा) | | | | | | |
|-------------------------------------|----------------------------|--------------------------|-------------|-------------|-------------|-------------|-------------|------------|
| | | १५-१९ | २०-२४ | २५-२९ | ३०-३४ | ३५-३९ | ४०-४४ | ४५-४९ |
| ६ बच्चा जन्माएका | १७१ | ० | ० | ३ | १७ | ४१ | ६२ | ४८ |
| ७ बच्चा जन्माएका | ७४ | ० | ० | ० | ६ | ११ | २४ | ३३ |
| ८ बच्चा जन्माएका | २५ | ० | ० | ० | २ | ६ | ७ | १० |
| ९ वा ९ भन्दा बढी बच्चा जन्माएका | १३ | ० | ० | ० | ० | ३ | ४ | ६ |
| आदर्श गाउँपालिका | | | | | | | | |
| जम्मा | ५०७३ | २०३ | ९७५ | ९८५ | ८७३ | ७५१ | ७३३ | ५५३ |
| बच्चा नजन्माएका | ४७९ | १२८ | २०५ | ४४ | २५ | १५ | २७ | ३५ |
| १ बच्चा जन्माएका | ७५१ | ६५ | ४२४ | १४२ | ४७ | २० | २० | ३३ |
| २ बच्चा जन्माएका | ११८७ | १० | २८१ | ४०७ | १९५ | १२३ | ९७ | ७४ |
| ३ बच्चा जन्माएका | ११७३ | ० | ५५ | २९२ | ३१३ | २३४ | १९१ | ८८ |
| ४ बच्चा जन्माएका | ८२७ | ० | १० | ८२ | १८२ | २१७ | १९६ | १४० |
| ५ बच्चा जन्माएका | ४०४ | ० | ० | १६ | ८३ | ९३ | १०८ | १०४ |
| ६ बच्चा जन्माएका | १६९ | ० | ० | २ | २३ | ३२ | ६३ | ४९ |
| ७ बच्चा जन्माएका | ५९ | ० | ० | ० | ३ | १५ | २४ | १७ |
| ८ बच्चा जन्माएका | १७ | ० | ० | ० | १ | २ | ५ | ९ |
| ९ वा ९ भन्दा बढी बच्चा जन्माएका | ७ | ० | ० | ० | १ | ० | २ | ४ |
| शिखर नगरपालिका | | | | | | | | |
| जम्मा | ६३५३ | २०६ | ११४८ | ११८२ | १०७३ | १०३१ | ९२५ | ७८८ |
| बच्चा नजन्माएका | ५९५ | १२२ | २६६ | ८२ | २४ | २२ | ३८ | ४१ |
| १ बच्चा जन्माएका | १०६६ | ७४ | ५२७ | २५१ | ८४ | ३९ | ५१ | ४० |
| २ बच्चा जन्माएका | १७१२ | १० | २९५ | ५२६ | ३७९ | २४९ | १५२ | १०१ |
| ३ बच्चा जन्माएका | १५१३ | ० | ५१ | २४४ | ३६२ | ३६२ | २८८ | २०६ |
| ४ बच्चा जन्माएका | ८५३ | ० | ७ | ६१ | १५८ | २१८ | २१६ | १९३ |
| ५ बच्चा जन्माएका | ३९४ | ० | २ | १५ | ५० | १०० | ११३ | ११४ |
| ६ बच्चा जन्माएका | १४२ | ० | ० | ३ | १५ | २७ | ३९ | ५८ |
| ७ बच्चा जन्माएका | ५३ | ० | ० | ० | १ | ९ | २० | २३ |
| ८ बच्चा जन्माएका | १६ | ० | ० | ० | ० | ३ | ५ | ८ |
| ९ वा ९ भन्दा बढी बच्चा जन्माएका | ९ | ० | ० | ० | ० | २ | ३ | ४ |
| दिपायल सिलगढी नगरपालिका | | | | | | | | |
| जम्मा | ७०७८ | १८७ | १२९० | १५०८ | १२८० | ९९४ | १०११ | ८०८ |
| बच्चा नजन्माएका | ६७० | ११७ | ३०६ | १०८ | ३८ | २० | ४२ | ३९ |
| १ बच्चा जन्माएका | ११४३ | ५७ | ५३५ | ३११ | १३१ | ४४ | ३२ | ३३ |
| २ बच्चा जन्माएका | १९४२ | १० | ३६० | ६५२ | ४३० | २२६ | १४६ | ११८ |
| ३ बच्चा जन्माएका | १५८९ | ३ | ६७ | ३१७ | ४२४ | ३१४ | ३०१ | १६३ |
| ४ बच्चा जन्माएका | ९३८ | ० | १७ | ९८ | १७० | २२३ | २५० | १८० |

| हालसम्म जीवित जन्माएका बच्चा संख्या | जम्मा विवाहित महिला संख्या | आमाको उमेर समूह (वर्षमा) | | | | | | |
|-------------------------------------|----------------------------|--------------------------|------------|------------|------------|------------|------------|------------|
| | | १५-१९ | २०-२४ | २५-२९ | ३०-३४ | ३५-३९ | ४०-४४ | ४५-४९ |
| ५ बच्चा जन्माएका | ४८२ | ० | ५ | १५ | ६६ | १०१ | १३९ | १५६ |
| ६ बच्चा जन्माएका | २०८ | ० | ० | ६ | १४ | ४० | ६८ | ८० |
| ७ बच्चा जन्माएका | ६२ | ० | ० | १ | ४ | १७ | २१ | १९ |
| ८ बच्चा जन्माएका | ३९ | ० | ० | ० | ३ | ९ | १० | १७ |
| ९ वा ९ भन्दा बढी बच्चा जन्माएका | ५ | ० | ० | ० | ० | ० | २ | ३ |
| के.आई.सिंह. गाउँपालिका | | | | | | | | |
| जम्मा | ४३४२ | १४८ | ८३२ | ८०० | ६६३ | ७०१ | ६७३ | ५२५ |
| बच्चा नजन्माएका | ३८१ | ९१ | १६९ | ४६ | १८ | २२ | २१ | १४ |
| १ बच्चा जन्माएका | ६९९ | ५३ | ३७९ | १५५ | ३८ | २५ | २७ | २२ |
| २ बच्चा जन्माएका | १११७ | ४ | २२९ | ३७८ | २१८ | १२९ | ९४ | ६५ |
| ३ बच्चा जन्माएका | ९८७ | ० | ४४ | १६५ | २३९ | २४२ | १८७ | ११० |
| ४ बच्चा जन्माएका | ६५९ | ० | ११ | ४८ | १०७ | १६५ | १९३ | १३५ |
| ५ बच्चा जन्माएका | २९० | ० | ० | ६ | ३२ | ७९ | ७६ | ९७ |
| ६ बच्चा जन्माएका | १३१ | ० | ० | १ | ८ | २९ | ४८ | ४५ |
| ७ बच्चा जन्माएका | ५१ | ० | ० | १ | २ | ८ | २० | २० |
| ८ बच्चा जन्माएका | २२ | ० | ० | ० | १ | २ | ६ | १३ |
| ९ वा ९ भन्दा बढी बच्चा जन्माएका | ५ | ० | ० | ० | ० | ० | १ | ४ |
| बोगटान फुडिसल गाउँपालिका | | | | | | | | |
| जम्मा | ३०७७ | १३३ | ५९५ | ५६७ | ४७४ | ५०७ | ४२९ | ३७२ |
| बच्चा नजन्माएका | २८८ | ८२ | १२४ | ४० | ११ | ८ | ७ | १६ |
| १ बच्चा जन्माएका | ४५६ | ४५ | २५९ | ८८ | १९ | १२ | १६ | १७ |
| २ बच्चा जन्माएका | ६०७ | ५ | १७१ | २२१ | ९८ | ५३ | ३३ | २६ |
| ३ बच्चा जन्माएका | ६५९ | १ | ३४ | १५२ | १७२ | १४८ | ९५ | ५७ |
| ४ बच्चा जन्माएका | ४८९ | ० | ५ | ४७ | ११० | १२६ | १०८ | ९३ |
| ५ बच्चा जन्माएका | ३०७ | ० | २ | १४ | ४७ | ९३ | ८३ | ६८ |
| ६ बच्चा जन्माएका | १३८ | ० | ० | ३ | १४ | ४४ | ४० | ३७ |
| ७ बच्चा जन्माएका | ७७ | ० | ० | २ | ३ | १२ | २५ | ३५ |
| ८ बच्चा जन्माएका | ३६ | ० | ० | ० | ० | ७ | १५ | १४ |
| ९ वा ९ भन्दा बढी बच्चा जन्माएका | २० | ० | ० | ० | ० | ४ | ७ | ९ |
| बडिकेदार गाउँपालिका | | | | | | | | |
| जम्मा | २९३२ | १६७ | ५७४ | ५३३ | ४७४ | ४७१ | ३९२ | ३२१ |
| बच्चा नजन्माएका | ३०६ | १०१ | ११५ | ४१ | ११ | १५ | ९ | १४ |
| १ बच्चा जन्माएका | ४७१ | ५७ | २५५ | ९० | ३६ | ११ | १३ | ९ |
| २ बच्चा जन्माएका | ६५९ | ७ | १६२ | २१५ | १४१ | ६२ | ३९ | ३३ |
| ३ बच्चा जन्माएका | ६१८ | २ | ३४ | १२८ | १४३ | १५९ | ८८ | ६४ |

| हालसम्म जीवित जन्माएका बच्चा संख्या | जम्मा विवाहित महिला संख्या | आमाको उमेर समूह (वर्षमा) | | | | | | |
|-------------------------------------|----------------------------|--------------------------|------------|------------|------------|------------|------------|------------|
| | | १५-१९ | २०-२४ | २५-२९ | ३०-३४ | ३५-३९ | ४०-४४ | ४५-४९ |
| ४ बच्चा जन्माएका | ४०८ | ० | ६ | ३७ | ८३ | १२१ | ९४ | ६७ |
| ५ बच्चा जन्माएका | २६२ | ० | २ | १६ | ४० | ७३ | ७३ | ५८ |
| ६ बच्चा जन्माएका | ११७ | ० | ० | ५ | १६ | २१ | ४२ | ३३ |
| ७ बच्चा जन्माएका | ६० | ० | ० | १ | २ | ६ | २४ | २७ |
| ८ बच्चा जन्माएका | २० | ० | ० | ० | २ | २ | ७ | ९ |
| ९ वा ९ भन्दा बढी बच्चा जन्माएका | ११ | ० | ० | ० | ० | १ | ३ | ७ |
| जोरायल गाउँपालिका | | | | | | | | |
| जम्मा | ४१३३ | २२० | ७८९ | ७७७ | ६७९ | ६३५ | ५७२ | ४६१ |
| बच्चा नजन्माएका | ४८७ | १४२ | २०३ | ६० | २४ | १६ | १८ | २४ |
| १ बच्चा जन्माएका | ७१८ | ७४ | ३४७ | १६६ | ६५ | ३४ | १८ | १४ |
| २ बच्चा जन्माएका | ११३८ | ४ | १९४ | ३७८ | २५९ | १५१ | ९४ | ५८ |
| ३ बच्चा जन्माएका | ८६१ | ० | ३३ | १३० | १९३ | २२४ | १६७ | ११४ |
| ४ बच्चा जन्माएका | ५१९ | ० | ९ | ३५ | १०० | ११६ | १४४ | ११५ |
| ५ बच्चा जन्माएका | २३२ | ० | २ | ७ | २५ | ५७ | ७४ | ६७ |
| ६ बच्चा जन्माएका | १२२ | ० | १ | १ | ७ | २५ | ४१ | ४७ |
| ७ बच्चा जन्माएका | ३६ | ० | ० | ० | ३ | ८ | १२ | १३ |
| ८ बच्चा जन्माएका | १३ | ० | ० | ० | ३ | ३ | ३ | ४ |
| ९ वा ९ भन्दा बढी बच्चा जन्माएका | ७ | ० | ० | ० | ० | १ | १ | ५ |
| संस्थागत | | | | | | | | |
| जम्मा | ७१ | ४ | २० | २३ | १५ | ४ | २ | ३ |
| बच्चा नजन्माएका | ४८ | ४ | १८ | १७ | ७ | १ | ० | १ |
| १ बच्चा जन्माएका | १२ | ० | १ | ६ | ४ | ० | ० | १ |
| २ बच्चा जन्माएका | ५ | ० | १ | ० | २ | ० | १ | १ |
| ३ बच्चा जन्माएका | ३ | ० | ० | ० | १ | १ | १ | ० |
| ४ बच्चा जन्माएका | २ | ० | ० | ० | १ | १ | ० | ० |
| ५ बच्चा जन्माएका | १ | ० | ० | ० | ० | १ | ० | ० |
| ६ बच्चा जन्माएका | ० | ० | ० | ० | ० | ० | ० | ० |
| ७ बच्चा जन्माएका | ० | ० | ० | ० | ० | ० | ० | ० |
| ८ बच्चा जन्माएका | ० | ० | ० | ० | ० | ० | ० | ० |
| ९ वा ९ भन्दा बढी बच्चा जन्माएका | ० | ० | ० | ० | ० | ० | ० | ० |

स्रोत: राष्ट्रिय जनगणना, २०७८

(ख) विवाहित महिला (१५-४९ वर्ष)ले जन्माएका जीवित बच्चा मध्ये बच्चा मृत्यु हुने आमाहरुको उमेरसमुह अनुसारको विवरण

| मृत्यु भएका बच्चाको संख्या | जम्मा विवाहित महिला | आमाको उमेर समुह(वर्ष) | | | | | | |
|---------------------------------|---------------------|-----------------------|-------|-------|-------|-------|-------|-------|
| | | १५-१९ | २०-२४ | २५-२९ | ३०-३४ | ३५-३९ | ४०-४४ | ४५-४९ |
| डोटी | | | | | | | | |
| जम्मा | ४१५९३ | १६६६ | ७९९६ | ७८७९ | ७००२ | ६३६८ | ५९५७ | ४७२५ |
| बच्चा नजन्माएका | ४०९२ | १०३३ | १७७४ | ५०८ | १८६ | १४९ | २१२ | २३० |
| बच्चाको मृत्यु नभएका | ३३९५१ | ६२३ | ६०३५ | ७००२ | ६२६८ | ५४९२ | ४८७४ | ३६५७ |
| १ बच्चाको मृत्यु | २६४९ | ८ | १६९ | ३२१ | ४३० | ५५३ | ६०६ | ५६२ |
| २ बच्चाको मृत्यु | ६३१ | २ | १७ | ३७ | ९३ | १२६ | १८९ | १६७ |
| ३ बच्चाको मृत्यु | १७८ | ० | १ | १० | १५ | ३१ | ५० | ७१ |
| ४ बच्चाको मृत्यु | ६५ | ० | ० | १ | ७ | १५ | १८ | २४ |
| ५ बच्चाको मृत्यु | २० | ० | ० | ० | २ | १ | ६ | ११ |
| ६ बच्चाको मृत्यु | ४ | ० | ० | ० | १ | ० | १ | २ |
| ७ बच्चाको मृत्यु | १ | ० | ० | ० | ० | ० | ० | १ |
| ८ बच्चाको मृत्यु | १ | ० | ० | ० | ० | ० | १ | ० |
| ९ र सो भन्दा बढी बच्चाको मृत्यु | १ | ० | ० | ० | ० | १ | ० | ० |
| पुर्वीचौकी गाउँपालिका | | | | | | | | |
| जम्मा | ४३७३ | १५५ | ८४८ | ७९४ | ७९३ | ६८४ | ६४४ | ४५५ |
| बच्चा नजन्माएका | ४१३ | ९३ | १९२ | ३६ | १६ | १७ | ३३ | २६ |
| बच्चाको मृत्यु नभएका | ३६७२ | ६१ | ६३३ | ७२६ | ७९३ | ६०९ | ५४६ | ३८४ |
| १ बच्चाको मृत्यु | २१३ | १ | २२ | २६ | ४९ | ४० | ४८ | २७ |
| २ बच्चाको मृत्यु | ५६ | ० | १ | ४ | १४ | १७ | १२ | ८ |
| ३ बच्चाको मृत्यु | ९ | ० | ० | २ | ० | ० | ३ | ४ |
| ४ बच्चाको मृत्यु | ७ | ० | ० | ० | १ | १ | २ | ३ |
| ५ बच्चाको मृत्यु | ३ | ० | ० | ० | ० | ० | ० | ३ |
| ६ बच्चाको मृत्यु | ० | ० | ० | ० | ० | ० | ० | ० |
| ७ बच्चाको मृत्यु | ० | ० | ० | ० | ० | ० | ० | ० |
| ८ बच्चाको मृत्यु | ० | ० | ० | ० | ० | ० | ० | ० |
| ९ र सो भन्दा बढी बच्चाको मृत्यु | ० | ० | ० | ० | ० | ० | ० | ० |
| सायल गाउँपालिका | | | | | | | | |
| जम्मा | ४१६१ | २४३ | ९२५ | ७१० | ६७८ | ५९० | ५७६ | ४३९ |
| बच्चा नजन्माएका | ४२५ | १५३ | १७६ | ३४ | १२ | १३ | १७ | २० |
| बच्चाको मृत्यु नभएका | ३२५२ | ८८ | ७१७ | ६२६ | ५८२ | ४६८ | ४५२ | ३१९ |
| १ बच्चाको मृत्यु | ३५४ | २ | ३२ | ४१ | ६१ | ८२ | ७२ | ६४ |
| २ बच्चाको मृत्यु | ७९ | ० | ० | ६ | १८ | १९ | १९ | १७ |
| ३ बच्चाको मृत्यु | २९ | ० | ० | ३ | ३ | ४ | ९ | १० |
| ४ बच्चाको मृत्यु | १३ | ० | ० | ० | २ | ४ | २ | ५ |

| मृत्यु भएका बच्चाको संख्या | जम्मा विवाहित महिला | आमाको उमेर समुह(वर्ष) | | | | | | |
|---------------------------------|---------------------------|-----------------------|-------------|-------------|-------------|-------------|-------------|------------|
| | | १५-१९ | २०-२४ | २५-२९ | ३०-३४ | ३५-३९ | ४०-४४ | ४५-४९ |
| ५ बच्चाको मृत्यु | ६ | ० | ० | ० | ० | ० | ३ | ३ |
| ६ बच्चाको मृत्यु | १ | ० | ० | ० | ० | ० | १ | ० |
| ७ बच्चाको मृत्यु | १ | ० | ० | ० | ० | ० | ० | १ |
| ८ बच्चाको मृत्यु | १ | ० | ० | ० | ० | ० | १ | ० |
| ९ र सो भन्दा बढी बच्चाको मृत्यु | ० | ० | ० | ० | ० | ० | ० | ० |
| आदर्श गाउँपालिका | | | | | | | | |
| जम्मा | ५०७३ | २०३ | ९७५ | ९८५ | ८७३ | ७५१ | ७३३ | ५५३ |
| बच्चा नजन्माएका | ४७९ | १२८ | २०५ | ४४ | २५ | १५ | २७ | ३५ |
| बच्चाको मृत्यु नभएका | ४३०५ | ७५ | ७५२ | ९०१ | ८०१ | ६८५ | ६३५ | ४५६ |
| १ बच्चाको मृत्यु | २२६ | ० | १४ | ३६ | ४३ | ३८ | ५१ | ४४ |
| २ बच्चाको मृत्यु | ४६ | ० | ४ | ४ | ३ | ९ | १२ | १४ |
| ३ बच्चाको मृत्यु | १० | ० | ० | ० | ० | ३ | ४ | ३ |
| ४ बच्चाको मृत्यु | ४ | ० | ० | ० | ० | १ | ३ | ० |
| ५ बच्चाको मृत्यु | २ | ० | ० | ० | ० | ० | १ | १ |
| ६ बच्चाको मृत्यु | १ | ० | ० | ० | १ | ० | ० | ० |
| ७ बच्चाको मृत्यु | ० | ० | ० | ० | ० | ० | ० | ० |
| ८ बच्चाको मृत्यु | ० | ० | ० | ० | ० | ० | ० | ० |
| ९ र सो भन्दा बढी बच्चाको मृत्यु | ० | ० | ० | ० | ० | ० | ० | ० |
| शिखर नगरपालिका | | | | | | | | |
| जम्मा | ६३५३ | २०६ | ११४८ | ११८२ | १०७३ | १०३१ | ९२५ | ७८८ |
| बच्चा नजन्माएका | ५९५ | १२२ | २६६ | ८२ | २४ | २२ | ३८ | ४१ |
| बच्चाको मृत्यु नभएका | ५२१६ | ८२ | ८६१ | १०५६ | ९६६ | ९१३ | ७४४ | ५९४ |
| १ बच्चाको मृत्यु | ३९३ | २ | २० | ४० | ६६ | ७२ | ९२ | १०१ |
| २ बच्चाको मृत्यु | ११९ | ० | १ | ३ | १६ | २० | ४१ | ३८ |
| ३ बच्चाको मृत्यु | २० | ० | ० | १ | १ | ४ | ६ | ८ |
| ४ बच्चाको मृत्यु | ८ | ० | ० | ० | ० | ० | ३ | ५ |
| ५ बच्चाको मृत्यु | २ | ० | ० | ० | ० | ० | १ | १ |
| ६ बच्चाको मृत्यु | ० | ० | ० | ० | ० | ० | ० | ० |
| ७ बच्चाको मृत्यु | ० | ० | ० | ० | ० | ० | ० | ० |
| ८ बच्चाको मृत्यु | ० | ० | ० | ० | ० | ० | ० | ० |
| ९ र सो भन्दा बढी बच्चाको मृत्यु | ० | ० | ० | ० | ० | ० | ० | ० |
| दिपायल सिलगढी नगरपालिका | | | | | | | | |
| जम्मा | ७०७८ | १८७ | १२९० | १५०८ | १२८० | ९९४ | १०११ | ८०८ |
| बच्चा नजन्माएका | ६७० | ११७ | ३०६ | १०८ | ३८ | २० | ४२ | ३९ |
| बच्चाको मृत्यु नभएका | ५८०४ | ६७ | ९५५ | १३३८ | ११४५ | ८५५ | ८२५ | ६१९ |
| १ बच्चाको मृत्यु | ४६२ | २ | २४ | ५६ | ७९ | ८७ | १०५ | १०९ |
| २ बच्चाको मृत्यु | ९४ | १ | ४ | ५ | १२ | १९ | ३० | २३ |

| मृत्यु भएका बच्चाको संख्या | जम्मा विवाहित महिला | आमाको उमेर समुह(वर्ष) | | | | | | |
|---------------------------------|---------------------------|-----------------------|------------|------------|------------|------------|------------|------------|
| | | १५-१९ | २०-२४ | २५-२९ | ३०-३४ | ३५-३९ | ४०-४४ | ४५-४९ |
| ३ बच्चाको मृत्यु | ३१ | ० | १ | १ | ३ | ९ | ६ | ११ |
| ४ बच्चाको मृत्यु | ११ | ० | ० | ० | २ | ३ | २ | ४ |
| ५ बच्चाको मृत्यु | ५ | ० | ० | ० | १ | १ | १ | २ |
| ६ बच्चाको मृत्यु | १ | ० | ० | ० | ० | ० | ० | १ |
| ७ बच्चाको मृत्यु | ० | ० | ० | ० | ० | ० | ० | ० |
| ८ बच्चाको मृत्यु | ० | ० | ० | ० | ० | ० | ० | ० |
| ९ र सो भन्दा बढी बच्चाको मृत्यु | ० | ० | ० | ० | ० | ० | ० | ० |
| के.आई.सिंह गाउँपालिका | | | | | | | | |
| जम्मा | ४३४२ | १४८ | ८३२ | ८०० | ६६३ | ७०१ | ६७३ | ५२५ |
| बच्चा नजन्माएका | ३८१ | ९१ | १६९ | ४६ | १८ | २२ | २१ | १४ |
| बच्चाको मृत्यु नभएका | ३५८३ | ५७ | ६४७ | ७५४ | ६०४ | ६०१ | ५४४ | ४११ |
| १ बच्चाको मृत्यु | २७८ | ० | १४ | ३३ | ३३ | ६२ | ७२ | ६४ |
| २ बच्चाको मृत्यु | ६५ | ० | २ | १ | ४ | १४ | २१ | २३ |
| ३ बच्चाको मृत्यु | २५ | ० | ० | १ | ३ | ० | १० | ११ |
| ४ बच्चाको मृत्यु | १० | ० | ० | ० | १ | २ | ५ | २ |
| ५ बच्चाको मृत्यु | ० | ० | ० | ० | ० | ० | ० | ० |
| ६ बच्चाको मृत्यु | ० | ० | ० | ० | ० | ० | ० | ० |
| ७ बच्चाको मृत्यु | ० | ० | ० | ० | ० | ० | ० | ० |
| ८ बच्चाको मृत्यु | ० | ० | ० | ० | ० | ० | ० | ० |
| ९ र सो भन्दा बढी बच्चाको मृत्यु | ० | ० | ० | ० | ० | ० | ० | ० |
| बोगटान फुडिसल गाउँपालिका | | | | | | | | |
| जम्मा | ३०७७ | १३३ | ५९५ | ५६७ | ४७४ | ५०७ | ४२९ | ३७२ |
| बच्चा नजन्माएका | २८८ | ८२ | १२४ | ४० | ११ | ८ | ७ | १६ |
| बच्चाको मृत्यु नभएका | २४३६ | ५१ | ४५३ | ४८८ | ४६३ | ४९६ | ३३६ | २७६ |
| १ बच्चाको मृत्यु | २५१ | ० | १७ | २८ | ३८ | ५९ | ६० | ४९ |
| २ बच्चाको मृत्यु | ७२ | ० | १ | ९ | ७ | १५ | २१ | १९ |
| ३ बच्चाको मृत्यु | २४ | ० | ० | २ | २ | ५ | ५ | १० |
| ४ बच्चाको मृत्यु | ४ | ० | ० | ० | ० | ३ | ० | १ |
| ५ बच्चाको मृत्यु | ० | ० | ० | ० | ० | ० | ० | ० |
| ६ बच्चाको मृत्यु | १ | ० | ० | ० | ० | ० | ० | १ |
| ७ बच्चाको मृत्यु | ० | ० | ० | ० | ० | ० | ० | ० |
| ८ बच्चाको मृत्यु | ० | ० | ० | ० | ० | ० | ० | ० |
| ९ र सो भन्दा बढी बच्चाको मृत्यु | १ | ० | ० | ० | ० | १ | ० | ० |
| बडिकेदार गाउँपालिका | | | | | | | | |
| जम्मा | २९३२ | १६७ | ५७४ | ५३३ | ४७४ | ४७१ | ३९२ | ३२१ |
| बच्चा नजन्माएका | ३०६ | १०१ | ११५ | ४१ | ११ | १५ | ९ | १४ |
| बच्चाको मृत्यु नभएका | २२७८ | ६५ | ४३८ | ४५६ | ४६३ | ३८१ | २९३ | २३० |

| मृत्यु भएका बच्चाको संख्या | जम्मा विवाहित महिला | आमाको उमेर समुह(वर्ष) | | | | | | |
|---------------------------------|---------------------------|-----------------------|------------|------------|------------|------------|------------|------------|
| | | १५-१९ | २०-२४ | २५-२९ | ३०-३४ | ३५-३९ | ४०-४४ | ४५-४९ |
| १ बच्चाको मृत्यु | २५८ | ० | १७ | ३३ | ३१ | ६५ | ६४ | ४८ |
| २ बच्चाको मृत्यु | ६२ | १ | ४ | २ | १३ | ८ | १९ | १५ |
| ३ बच्चाको मृत्यु | २१ | ० | ० | ० | ३ | २ | ६ | १० |
| ४ बच्चाको मृत्यु | ५ | ० | ० | १ | ० | ० | १ | ३ |
| ५ बच्चाको मृत्यु | २ | ० | ० | ० | १ | ० | ० | १ |
| ६ बच्चाको मृत्यु | ० | ० | ० | ० | ० | ० | ० | ० |
| ७ बच्चाको मृत्यु | ० | ० | ० | ० | ० | ० | ० | ० |
| ८ बच्चाको मृत्यु | ० | ० | ० | ० | ० | ० | ० | ० |
| ९ र सो भन्दा बढी बच्चाको मृत्यु | ० | ० | ० | ० | ० | ० | ० | ० |
| जोरायल गाउँपालिका | | | | | | | | |
| जम्मा | ४१३३ | २२० | ७८९ | ७७७ | ६७९ | ६३५ | ५७२ | ४६१ |
| बच्चा नजन्माएका | ४८७ | १४२ | २०३ | ६० | २४ | १६ | १८ | २४ |
| बच्चाको मृत्यु नभएका | ३३८३ | ७७ | ५७७ | ६८६ | ६५८ | ५६२ | ४९७ | ३६६ |
| १ बच्चाको मृत्यु | २१४ | १ | ९ | २८ | ३० | ४८ | ४२ | ५६ |
| २ बच्चाको मृत्यु | ३७ | ० | ० | ३ | ६ | ४ | १४ | १० |
| ३ बच्चाको मृत्यु | ९ | ० | ० | ० | ० | ४ | १ | ४ |
| ४ बच्चाको मृत्यु | ३ | ० | ० | ० | १ | १ | ० | १ |
| ५ बच्चाको मृत्यु | ० | ० | ० | ० | ० | ० | ० | ० |
| ६ बच्चाको मृत्यु | ० | ० | ० | ० | ० | ० | ० | ० |
| ७ बच्चाको मृत्यु | ० | ० | ० | ० | ० | ० | ० | ० |
| ८ बच्चाको मृत्यु | ० | ० | ० | ० | ० | ० | ० | ० |
| ९ र सो भन्दा बढी बच्चाको मृत्यु | ० | ० | ० | ० | ० | ० | ० | ० |
| संस्थागत | | | | | | | | |
| जम्मा | ७१ | ४ | २० | २३ | १५ | ४ | २ | ३ |
| बच्चा नजन्माएका | ४८ | ४ | १८ | १७ | ७ | १ | ० | १ |
| बच्चाको मृत्यु नभएका | २२ | ० | २ | ६ | ८ | २ | २ | २ |
| १ बच्चाको मृत्यु | ० | ० | ० | ० | ० | ० | ० | ० |
| २ बच्चाको मृत्यु | १ | ० | ० | ० | ० | १ | ० | ० |
| ३ बच्चाको मृत्यु | ० | ० | ० | ० | ० | ० | ० | ० |
| ४ बच्चाको मृत्यु | ० | ० | ० | ० | ० | ० | ० | ० |
| ५ बच्चाको मृत्यु | ० | ० | ० | ० | ० | ० | ० | ० |
| ६ बच्चाको मृत्यु | ० | ० | ० | ० | ० | ० | ० | ० |
| ७ बच्चाको मृत्यु | ० | ० | ० | ० | ० | ० | ० | ० |
| ८ बच्चाको मृत्यु | ० | ० | ० | ० | ० | ० | ० | ० |
| ९ र सो भन्दा बढी बच्चाको मृत्यु | ० | ० | ० | ० | ० | ० | ० | ० |

स्रोत: राष्ट्रिय जनगणना, २०७८

(ग)अहिले सम्म जन्मेका, जीवित रहेका र मृत्यु भईसकेका बच्चाहरुको लिङ्ग र आमाको उमेर समुह अनुसारको विवरण

| क्षेत्र | बच्चाहरुको लिङ्ग | | बच्चाहरुको जम्मा संख्या | आमाहरुको उमेर समुह(वर्ष) | | | | | | |
|-------------------------|---------------------------------|-------|-------------------------|--------------------------|-------|-------|-------|-------|-------|-------|
| | | | | १५-१९ | २०-२४ | २५-२९ | ३०-३४ | ३५-३९ | ४०-४४ | ४५-४९ |
| डोटी | जन्म भएका बच्चाहरु | जम्मा | १०९१३८ | ७२७ | ९६६२ | १६७३३ | २०१३९ | २१६९१ | २१९७४ | १८२१२ |
| | | पुरुष | ५६९९२ | ३८० | ५१३७ | ८७६८ | १०५६६ | १११३३ | ११४९१ | ९५१७ |
| | | महिला | ५२१४६ | ३४७ | ४५२५ | ७९६५ | ९५७३ | १०५५८ | १०४८३ | ८६९५ |
| | अहिले सम्म जीवित रहेका बच्चाहरु | जम्मा | १०४२८५ | ७१५ | ९४५६ | १६३०४ | १९४३४ | २०७१९ | २०७२४ | १६९३३ |
| | | पुरुष | ५४३०७ | ३७१ | ५०१७ | ८५२५ | १०१७० | १०६१२ | १०८०७ | ८८०५ |
| | | महिला | ४९९७८ | ३४४ | ४४३९ | ७७७९ | ९२६४ | १०१०७ | ९९१७ | ८१२८ |
| | मृत्यु भईसकेका बच्चाहरु | जम्मा | ४८५३ | १२ | २०६ | ४२९ | ७०५ | ९७२ | १२५० | १२७९ |
| | | पुरुष | २६८५ | ९ | १२० | २४३ | ३९६ | ५२१ | ६८४ | ७१२ |
| | | महिला | २१६८ | ३ | ८६ | १८६ | ३०९ | ४५१ | ५६६ | ५६७ |
| पूर्वाञ्चौकी गाउँपालिका | जन्म भएका बच्चाहरु | जम्मा | ११९६५ | ७५ | १०५५ | १७९३ | २४४२ | २४३२ | २४३९ | १७२९ |
| | | पुरुष | ६२४६ | ४३ | ५५५ | ९३८ | १२८८ | १२०८ | १२७८ | ९३६ |
| | | महिला | ५७१९ | ३२ | ५०० | ८५५ | ११५४ | १२२४ | ११६१ | ७९३ |
| | अहिले सम्म जीवित रहेका बच्चाहरु | जम्मा | ११५७० | ७४ | १०३१ | १७५३ | २३६१ | २३५४ | २३५० | १६४७ |
| | | पुरुष | ६०४३ | ४२ | ५४५ | ९१६ | १२३९ | ११७५ | १२२७ | ८९९ |
| | | महिला | ५५२७ | ३२ | ४८६ | ८३७ | ११२२ | ११७९ | ११२३ | ७४८ |
| | मृत्यु भईसकेका बच्चाहरु | जम्मा | ३९५ | १ | २४ | ४० | ८१ | ७८ | ८९ | ८२ |
| | | पुरुष | २०३ | १ | १० | २२ | ४९ | ३३ | ५१ | ३७ |
| | | महिला | १९२ | ० | १४ | १८ | ३२ | ४५ | ३८ | ४५ |
| सायरा गाउँपालिका | जन्म भएका बच्चाहरु | जम्मा | ११४११ | १०९ | १२०९ | १६५५ | २१३२ | २१७२ | २३०० | १८३४ |
| | | पुरुष | ५९८० | ६० | ६३५ | ८६५ | ११२० | ११२३ | १२३६ | ९४१ |
| | | महिला | ५४३१ | ४९ | ५७४ | ७९० | १०१२ | १०४९ | १०६४ | ८९३ |
| | अहिले सम्म जीवित रहेका बच्चाहरु | जम्मा | १०७०९ | १०७ | ११७७ | १५९३ | २०१८ | २०२४ | २१२६ | १६६४ |
| | | पुरुष | ५५८३ | ५८ | ६१५ | ८३४ | १०४७ | १०३९ | ११४४ | ८४६ |
| | | महिला | ५१२६ | ४९ | ५६२ | ७५९ | ९७१ | ९८५ | ९८२ | ८१८ |
| | मृत्यु भईसकेका बच्चाहरु | जम्मा | ७०२ | २ | ३२ | ६२ | ११४ | १४८ | १७४ | १७० |
| | | पुरुष | ३९७ | २ | २० | ३१ | ७३ | ८४ | ९२ | ९५ |
| | | महिला | ३०५ | ० | १२ | ३१ | ४१ | ६४ | ८२ | ७५ |
| आदर्श गाउँपालिका | जन्म भएका बच्चाहरु | जम्मा | १३५९९ | ८५ | ११९१ | २२५२ | २६९५ | २६१४ | २७१५ | २०४७ |
| | | पुरुष | ७१५० | ३७ | ६१८ | ११७३ | १४३६ | १३८१ | १४१९ | १०८६ |
| | | महिला | ६४४९ | ४८ | ५७३ | १०७९ | १२५९ | १२३३ | १२९६ | ९६१ |
| | अहिले सम्म जीवित रहेका बच्चाहरु | जम्मा | १३२१९ | ८५ | ११६९ | २२०८ | २६४० | २५४५ | २६११ | १९६१ |
| | | पुरुष | ६९४० | ३७ | ६०० | ११४६ | १४०४ | १३४२ | १३७० | १०४१ |
| | | महिला | ६२७९ | ४८ | ५६९ | १०६२ | १२३६ | १२०३ | १२४१ | ९२० |
| | मृत्यु | जम्मा | ३८० | ० | २२ | ४४ | ५५ | ६९ | १०४ | ८६ |

| क्षेत्र | बच्चाहरुको लिङ्ग | | बच्चाहरुको जम्मा संख्या | आमाहरुको उमेर समुह(वर्ष) | | | | | | |
|--------------------------|---------------------------------|-------|-------------------------|--------------------------|-------|-------|-------|-------|-------|-------|
| | | | | १५-१९ | २०-२४ | २५-२९ | ३०-३४ | ३५-३९ | ४०-४४ | ४५-४९ |
| भईसकेका बच्चाहरु | पुरुष | | २१० | ० | १८ | २७ | ३२ | ३९ | ४९ | ४५ |
| | महिला | | १७० | ० | ४ | १७ | २३ | ३० | ५५ | ४१ |
| शिखर नगरपालिका | जन्म भएका बच्चाहरु | जम्मा | १५८४७ | ९४ | १३०८ | २३७२ | २९०७ | ३२६२ | ३०९१ | २८१३ |
| | | पुरुष | ८२४७ | ५१ | ७१४ | १२३२ | १४८२ | १६५० | १६२३ | १४९५ |
| | | महिला | ७६०० | ४३ | ५९४ | ११४० | १४२५ | १६१२ | १४६८ | १३१८ |
| | अहिले सम्म जीवित रहेका बच्चाहरु | जम्मा | १५११४ | ९२ | १२८६ | २३२३ | २८०६ | ३१३८ | २८८२ | २५८७ |
| | | पुरुष | ७८४५ | ५१ | ७०५ | १२०५ | १४२० | १५८१ | १५११ | १३७२ |
| | | महिला | ७२६९ | ४१ | ५८१ | १११८ | १३८६ | १५५७ | १३७१ | १२१५ |
| | मृत्यु भईसकेका बच्चाहरु | जम्मा | ७३३ | २ | २२ | ४९ | १०१ | १२४ | २०९ | २२६ |
| | | पुरुष | ४०२ | ० | ९ | २७ | ६२ | ६९ | ११२ | १२३ |
| | | महिला | ३३१ | २ | १३ | २२ | ३९ | ५५ | ९७ | १०३ |
| दिपायल सि नगरपालिका | जन्म भएका बच्चाहरु | जम्मा | १७९९८ | ८६ | १५४९ | ३०७६ | ३४०९ | ३२६६ | ३५७५ | ३०३७ |
| | | पुरुष | ९४९७ | ४१ | ८३२ | १६७० | १८११ | १७२६ | १८४८ | १५६९ |
| | | महिला | ८५०१ | ४५ | ७१७ | १४०६ | १५९८ | १५४० | १७२७ | १४६८ |
| | अहिले सम्म जीवित रहेका बच्चाहरु | जम्मा | १७१८० | ८२ | १५१४ | ३००७ | ३२८४ | ३०९७ | ३३७९ | २८१७ |
| | | पुरुष | ९०३१ | ३८ | ८१४ | १६३४ | १७३९ | १६३४ | १७४१ | १४३१ |
| | | महिला | ८१४९ | ४४ | ७०० | १३७३ | १५४५ | १४६३ | १६३८ | १३८६ |
| | मृत्यु भईसकेका बच्चाहरु | जम्मा | ८१८ | ४ | ३५ | ६९ | १२५ | १६९ | १९६ | २२० |
| | | पुरुष | ४६६ | ३ | १८ | ३६ | ७२ | ९२ | १०७ | १३८ |
| | | महिला | ३५२ | १ | १७ | ३३ | ५३ | ७७ | ८९ | ८२ |
| के.आई.सिंह गाउँपालिका | जन्म भएका बच्चाहरु | जम्मा | ११३४६ | ६१ | १०१३ | १६४१ | १८४९ | २३१० | २४१४ | २०५८ |
| | | पुरुष | ५८६३ | २९ | ५२२ | ८८७ | ९५७ | ११४५ | १२४९ | १०७४ |
| | | महिला | ५४८३ | ३२ | ४९१ | ७५४ | ८९२ | ११६५ | ११६५ | ९८४ |
| | अहिले सम्म जीवित रहेका बच्चाहरु | जम्मा | १०८२३ | ६१ | ९९५ | १६०३ | १७९५ | २२१२ | २२५० | १९०७ |
| | | पुरुष | ५५५९ | २९ | ५१० | ८६८ | ९३० | १०८८ | ११४९ | ९८५ |
| | | महिला | ५२६४ | ३२ | ४८५ | ७३५ | ८६५ | ११२४ | ११०१ | ९२२ |
| | मृत्यु भईसकेका बच्चाहरु | जम्मा | ५२३ | ० | १८ | ३८ | ५४ | ९८ | १६४ | १५१ |
| | | पुरुष | ३०४ | ० | १२ | १९ | २७ | ५७ | १०० | ८९ |
| | | महिला | २१९ | ० | ६ | १९ | २७ | ४१ | ६४ | ६२ |
| बोगटान फुड्सल गाउँपालिका | जन्म भएका बच्चाहरु | जम्मा | ८९८८ | ५८ | ७३३ | १२७६ | १५११ | १९७३ | १८१८ | १६१९ |
| | | पुरुष | ४५७७ | ३० | ३९७ | ६३४ | ७७६ | १००९ | ९२२ | ८०९ |
| | | महिला | ४४११ | २८ | ३३६ | ६४२ | ७३५ | ९६४ | ८९६ | ८१० |
| | अहिले सम्म जीवित रहेका बच्चाहरु | जम्मा | ८४९० | ५८ | ७१४ | १२२४ | १४५३ | १८४८ | १७०१ | १४९२ |
| | | पुरुष | ४३१२ | ३० | ३८८ | ६०० | ७४७ | ९४६ | ८५९ | ७४२ |
| | | महिला | ४१७८ | २८ | ३२६ | ६२४ | ७०६ | ९०२ | ८४२ | ७५० |
| | मृत्यु भईसकेका बच्चाहरु | जम्मा | ४९८ | ० | १९ | ५२ | ५८ | १२५ | ११७ | १२७ |
| | | पुरुष | २६५ | ० | ९ | ३४ | २९ | ६३ | ६३ | ६७ |

| क्षेत्र | बच्चाहरुको लिङ्ग | | बच्चाहरुको जम्मा संख्या | आमाहरुको उमेर समुह(वर्ष) | | | | | | |
|---------------------|---------------------------------|-------|-------------------------|--------------------------|-------|-------|-------|-------|-------|-------|
| | | | | १५-१९ | २०-२४ | २५-२९ | ३०-३४ | ३५-३९ | ४०-४४ | ४५-४९ |
| | बच्चाहरु | महिला | २३३ | ० | १० | १८ | २९ | ६२ | ५४ | ६० |
| बडिकेदार गाउँपालिका | जन्म भएका बच्चाहरु | जम्मा | ७९७५ | ७७ | ७१५ | ११६९ | १४०५ | १६५४ | १६०० | १३५५ |
| | | पुरुष | ४१८७ | ४४ | ३८७ | ६०९ | ७५० | ८३६ | ८४५ | ७१६ |
| | | महिला | ३७८८ | ३३ | ३२८ | ५६० | ६५५ | ८१८ | ७५५ | ६३९ |
| | अहिले सम्म जीवित रहेका बच्चाहरु | जम्मा | ७५०० | ७५ | ६९० | ११२८ | १३३४ | १५६७ | १४७६ | १२३० |
| | | पुरुष | ३९२९ | ४२ | ३६९ | ५८३ | ७२० | ७९० | ७७९ | ६४६ |
| | | महिला | ३५७१ | ३३ | ३२१ | ५४५ | ६१४ | ७७७ | ६९७ | ५८४ |
| | मृत्यु भईसकेका बच्चाहरु | जम्मा | ४७५ | २ | २५ | ४१ | ७१ | ८७ | १२४ | १२५ |
| | | पुरुष | २५८ | २ | १८ | २६ | ३० | ४६ | ६६ | ७० |
| | | महिला | २१७ | ० | ७ | १५ | ४१ | ४१ | ५८ | ५५ |
| जोरायल गाउँपालिका | जन्म भएका बच्चाहरु | जम्मा | ९९६५ | ८२ | ८८६ | १४९३ | १७७४ | १९९६ | २०१७ | १७१७ |
| | | पुरुष | ५२२२ | ४५ | ४७६ | ७५८ | ९३५ | १०४९ | १०६९ | ८९० |
| | | महिला | ४७४३ | ३७ | ४१० | ७३५ | ८३९ | ९४७ | ९४८ | ८२७ |
| | अहिले सम्म जीवित रहेका बच्चाहरु | जम्मा | ९६३८ | ८१ | ८७७ | १४५९ | १७२८ | १९२४ | १९४४ | १६२५ |
| | | पुरुष | ५०४४ | ४४ | ४७० | ७३७ | ९१३ | १०१३ | १०२५ | ८४२ |
| | | महिला | ४५९४ | ३७ | ४०७ | ७२२ | ८१५ | ९११ | ९१९ | ७८३ |
| | मृत्यु भईसकेका बच्चाहरु | जम्मा | ३२७ | १ | ९ | ३४ | ४६ | ७२ | ७३ | ९२ |
| | | पुरुष | १७८ | १ | ६ | २१ | २२ | ३६ | ४४ | ४८ |
| | | महिला | १४९ | ० | ३ | १३ | २४ | ३६ | २९ | ४४ |
| संस्थागत | जन्म भएका बच्चाहरु | जम्मा | ४४ | ० | ३ | ६ | १५ | १२ | ५ | ३ |
| | | पुरुष | २३ | ० | १ | २ | ११ | ६ | २ | १ |
| | | महिला | २१ | ० | २ | ४ | ४ | ६ | ३ | २ |
| | अहिले सम्म जीवित रहेका बच्चाहरु | जम्मा | ४२ | ० | ३ | ६ | १५ | १० | ५ | ३ |
| | | पुरुष | २१ | ० | १ | २ | ११ | ४ | २ | १ |
| | | महिला | २१ | ० | २ | ४ | ४ | ६ | ३ | २ |
| | मृत्यु भईसकेका बच्चाहरु | जम्मा | २ | ० | ० | ० | ० | २ | ० | ० |
| | | पुरुष | २ | ० | ० | ० | ० | २ | ० | ० |
| | | महिला | ० | ० | ० | ० | ० | ० | ० | ० |

स्रोत: राष्ट्रिय जनगणना, २०७८

अनुसूची ९: तथ्याङ्क कार्यालय डोटी

९.१ कार्यालयको परिचय र अवस्थिति

प्रधानमन्त्री तथा मन्त्रिपरिषद्को कार्यालय अन्तर्गत रहेको राष्ट्रिय तथ्याङ्क कार्यालयको कार्य सम्पादनलाई सहयोग पुरयाउने उद्देश्यले तथ्याङ्क ऐन २०१५ र नियमावली २०४१ बमोजिम वि.सं. २०५० सालमा डोटी तथा अछाम दुई जिल्ला कार्यक्षेत्र रहने गरी यस तथ्याङ्क कार्यालय डोटीको स्थापना गरिएको हो । यो कार्यालय दिपायल सिलगढी नगरपालिका वडा नंबर ४ राजपुरमा अवस्थित छ ।

यस कार्यालयले आफ्नो स्थापना काल देखि नै राष्ट्रिय तथ्याङ्क कार्यालयबाट सञ्चालित विभिन्न गणना ,सर्वेक्षण तथा अन्य तथ्याङ्क संकलन कार्यमा सहयोगीको भूमिका खेल्दै सेवाग्राहीहरूलाई आवश्यक परेका सरकारी तथ्याङ्कहरू निःशुल्क उपलब्ध गराउदै आईरहेको छ ।

९.२ कार्यालयका कार्यहरू

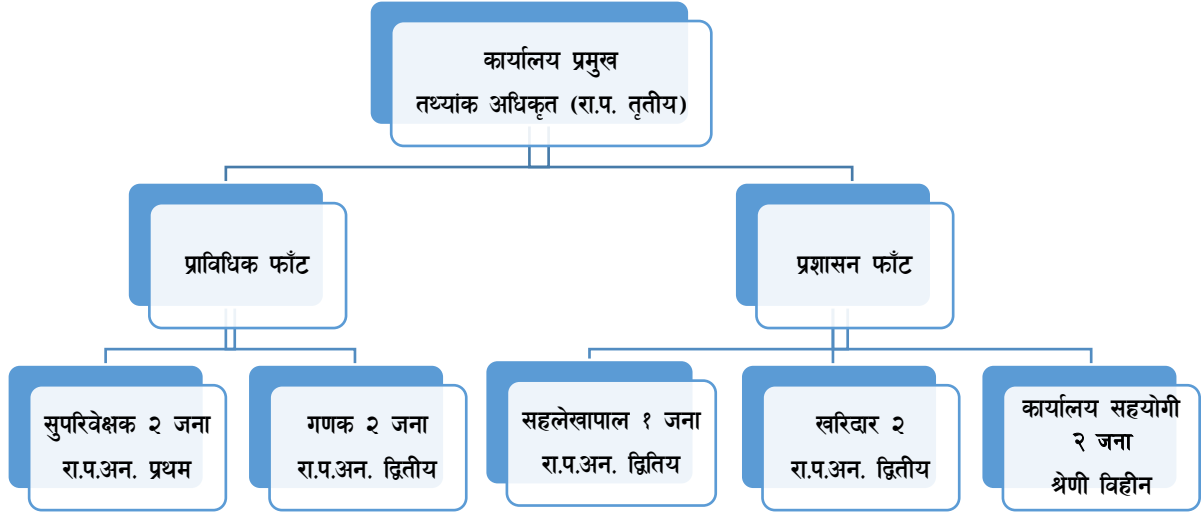
यस कार्यालयले निम्न कार्यहरू निरन्तर रूपमा गर्दै आइरहेको छ ।

- तीनवटै तहका सरकार, संघसंस्था एवं प्रयोगकर्ताहरूलाई नीति निर्माण, योजना तर्जुमा तथा अनुगमन, मूल्यांकन एवं अध्ययन अनुसन्धान गर्नका लागि आवश्यक पर्ने आधिकारिक तथ्याङ्क उपलब्ध गराउने,
- राष्ट्रिय लेखा त्रैमासिक तथा वार्षिक तथ्याङ्क सङ्कलन तथा प्रविष्टि सम्बन्धी कार्य,
- औद्योगिक मूल्य, निर्माण सामग्रीहरूको मूल्य तथा कामदारको ज्यालासम्बन्धी त्रैमासिक मूल्य सङ्कलन तथा प्रविष्टि सम्बन्धी कार्य,
- कृषि वस्तुहरूको त्रैमासिक मूल्य सङ्कलन तथा प्रविष्टि सम्बन्धी कार्य,
- नेपाल तथ्याङ्कीय व्यवसायिक रजिष्टर अधावधिक कार्यका लागि तथ्याङ्क सङ्कलन तथा प्रविष्टि सम्बन्धी कार्य,
- जलवायु तथा वातावरण सम्बन्धी तथ्याङ्क सङ्कलन तथा प्रविष्टि सम्बन्धी कार्य,
- तथ्याङ्कीय क्रियाकलापहरूको जिल्ला तथा स्थानीय तहस्तरमा समन्वय, सुझाव सङ्कलन तथा नतिजा सार्वजनिकरण गर्ने,
- कार्यक्षेत्र भित्रका स्थानीय तहहरूमा विभिन्न गणना तथा सर्वेक्षणहरूका लागि आवश्यक पर्ने गणना क्षेत्र नक्सांकन कार्य,
- राष्ट्रिय तथ्याङ्क कार्यालयबाट आवधिक तथा नियमित रूपमा संचालन हुने गणना तथा सर्वेक्षणहरू जस्तै:(जनगणना, कृषि गणना, औद्योगिक गणना, आर्थिक गणना, नेपाल जीवनस्तर सर्वेक्षण, नेपाल श्रमशक्ति सर्वेक्षण, नेपाल बहुसुचक सर्वेक्षण, जलवायु परिवर्तन सर्वेक्षण, वितरणात्मक व्यापार सर्वेक्षण, श्रम आप्रवासी सर्वेक्षण, पशुपालन सर्वेक्षण आदि) मा आवश्यक पर्ने तथ्याङ्कीय विवरण उपलब्ध गराउनुका साथै कार्यक्षेत्र भित्रका स्थलगत तथ्याङ्क सङ्कलन कार्यको सुपरिवेक्षण तथा अनुगमन गर्ने,
- राष्ट्रिय तथ्यगत विवरण (National Data Portal) प्रविष्टि तथा अद्यावधिक गर्ने कार्यमा स्थानीय तहसँग समन्वय गर्ने,

- जिल्ला वस्तुगत विवरण तयार गरी प्रकाशन गर्ने,
- राष्ट्रिय तथ्याङ्क कार्यालयबाट समय-समयमा तोकिए बमोजिमका अन्य कार्यहरू गर्ने,

९.३ कर्मचारी सम्बन्धी विवरण

तथ्याङ्क कार्यालय डोटीको कर्मचारी सांगठनिक चार्ट



९.४ हाल कार्यरत कर्मचारीहरूको विवरण

| क्र.स. | पद | कर्मचारीको नाम थर | ठेगाना | सम्पर्क नम्बर | कैफियत |
|--------|-----------------|--------------------|----------------------------|---------------|--------|
| १ | तथ्याङ्क अधिकृत | खेम राज भट्ट | भीमदत्त न.पा.-१७, कञ्चनपुर | ९८५८४२०१५१ | |
| २ | सुपरिवेक्षक | प्रकाश विष्ट | साँफेबगर न.पा.-१३, अछाम | ९८५८४८६१५३ | |
| ३ | सुपरिवेक्षक | नेत्र राज जोशी | पुर्वीचौकी गा.पा.-०६, डोटी | ९८५८४८०४५६ | |
| ४ | गणक | संदिप प्रशाद पन्त | भीमदत्त न.पा.-५, कञ्चनपुर | ९८६९१५७०४६ | |
| ५ | गणक | बिनोद राज खनाल | रामारोशन गा.पा.-१, अछाम | ९८४४८२७७३८ | |
| ६ | खरिदार | पवन भण्डारी | ठाँटीकाँध गा.पा.-६, दैलेख | ९८६३१३७४८४ | |
| ८ | कार्यालय सहयोगी | कर्ण बहादुर मेधासी | दि. सि. न.पा.-३, डोटी | ९८४८५४७३४१ | |
| ९ | कार्यालय सहयोगी | धन बहादुर देउवा | शिखर न.पा.-१, डोटी | ९८४८४७६३८४ | करार |

९.५ रिक्त दरबन्दी विवरण

| क्र.स. | पद | सेवा | समूह | श्रेणी | संख्या |
|--------------|------------|---------------|------------|-------------------|----------|
| १ | खरिदार | नेपाल प्रशासन | सा.प्रशासन | रा.प.अनं. द्वितीय | १ |
| २ | सह-लेखापाल | नेपाल प्रशासन | लेखा | रा.प.अनं. द्वितीय | १ |
| जम्मा | | | | | २ |

९.६ तथ्याङ्क कार्यालयको नागरिक वडापत्र

नेपाल सरकार
प्रधानमन्त्री तथा मन्त्रिपरिषद्को कार्यालय
राष्ट्रिय तथ्याङ्क कार्यालय
तथ्याङ्क कार्यालय डोटी
(डोटी, अछाम)

नागरिक वडापत्र

| क्र.स. | सेवा तथा कार्यहरू | शुल्क | समय | उपलब्ध गराउने कर्मचारी |
|--------|--|----------|-------------------|------------------------|
| १ | राष्ट्रिय विकास नीति अनुरूप वार्षिक विकास कार्यक्रम तर्जुमाको लागि आवश्यक तथ्याङ्क सम्बन्धित निकायलाई उपलब्ध गराउने | निःशुल्क | माग भएको दिन | सुपरिवेक्षकहरू |
| २ | राष्ट्रिय तथ्याङ्क कार्यालयबाट छानिएका क्षेत्रमा प्राप्त निर्देशन अनुसार तथ्याङ्क संकलन गर्ने । | निःशुल्क | तोकिएको समय भित्र | गणकहरू |
| ३ | यस तथ्याङ्क कार्यालयका प्रकाशन तथा राष्ट्रिय तथ्याङ्क कार्यालयबाट प्राप्त तथ्याङ्कहरू तथा प्रकाशनहरूमा संकलित तथ्याङ्क सरोकारवाला विभिन्न प्रतिनिधि संस्था, कार्यालयहरूलाई उपलब्ध गराउने | निःशुल्क | माग भएको दिन | सुपरिवेक्षकहरू |
| ४ | राष्ट्रिय तथ्याङ्क कार्यालयबाट प्राप्त तथ्याङ्क एवं प्रकाशनहरूको अभिलेख राख्ने । | निःशुल्क | प्राप्त भएको दिन | सुपरिवेक्षकहरू |
| ५ | जिल्ला तथा स्थानीय स्तरीय तथ्याङ्कीय क्रियाकलापको समन्वय गर्ने । | निःशुल्क | वार्षिक रूपमा | तथ्याङ्क अधिकृत |

सन्दर्भ सामग्रीहरू

- राष्ट्रिय तथ्याङ्क कार्यालयको विभिन्न प्रतिवेदन, <https://nsonepal.gov.np/>
- राष्ट्रिय जनगणना, २०७८ संक्षिप्त नतिजा, राष्ट्रिय तथ्याङ्क कार्यालय, थापाथली, काठमाण्डौं <https://censusnepal.cbs.gov.np/results/np>
- राष्ट्रिय कृषिगणना, २०७८ संक्षिप्त नतिजा, राष्ट्रिय तथ्याङ्क कार्यालय थापाथली, काठमाण्डौं । <https://agricensusnepal.gov.np/>
- आर्थिक सर्वेक्षण २०७८/७९, <https://www.mof.gov.np/site/publication-detail/3248>
- जिल्लाको वस्तुगत विवरण २०७४, तथ्याङ्क कार्यालय, डोटी ।
- विभिन्न स्थानीय तहबाट प्रकाशित वस्तुगत विवरण तथा कार्यालय ।
- स्थानीय तह निर्वाचन २०७४ र २०७९ को नतिजा तालिका, जिल्ला निर्वाचन कार्यालय, डोटी । <https://election.gov.np/en/district/doti>
- शिक्षा विकास निर्देशनालय, दिपायल । <https://eddsp.gov.np/>
- स्वास्थ्य निर्देशनालय, राजपुर, डोटी । <https://hd.sudurpashchim.gov.np/>
- कृषि निर्देशनालय, दिपायल, डोटी ।
- National Population and Housing Census 2021 (National Report) National Statistics Office(Kathmandu, Nepal)
- National Population and Housing Census 2021 (Municipality)/Rural Municipalities, National Statistics Office (Kathmandu, Nepal)
- National Sample Census of Agriculture 2021, District Report, National Statistics Office (Kathmandu, Nepal)
- Statistical year book, National Statistics Office (Kathmandu, Nepal)
- <https://www.financialnotices.com/bank-location/district-74.bank>
- कारागार कार्यालय, डोटी ।
- कोष तथा लेखा नियन्त्रक कार्यालय, डोटी ।
- घरेलु तथा साना उद्योग कार्यालय, डोटी ।
- जिल्ला प्रशासन कार्यालय, डोटी ।
- जिल्ला प्रहरी कार्यालय, डोटी ।
- उच्च अदालत कार्यालय, दिपायल, डोटी ।
- जिल्ला अदालत कार्यालय, डोटी ।
- जिल्ला सहकारी संघ, डोटी ।
- डिभिजन वन कार्यालय, डोटी ।
- नेपाल टेलिकम, दिपायल ।
- नेपाल पत्रकार महासंघ, डोटी ।
- मालपोत कार्यालय, डोटी ।
- होटल व्यावसायी संघ, डोटी ।
- उद्योग वाणिज्य संघ, डोटी ।
- नेपाल विधुत प्राधिकरण, डोटी वितरण केन्द्र, दिपायल, डोटी
- भेटेरिनरी अस्पताल तथा पशुसेवा विज्ञ केन्द्र, डोटी ।
- www.google.com
- www.wikipedia.com
- www.wikimedia.org