

# सिरहा जिल्लाको जिल्ला वस्तुगत विवरण

२०८१

(DISTRICT PROFILE, SIRAHA)

(स्थानीय तहहरूको वडागत जनसांख्यिक विवरण सहित)



नेपाल सरकार  
प्रधानमन्त्री तथा मन्त्रिपरिषद्को कार्यालय  
राष्ट्रिय तथ्याङ्क कार्यालय  
तथ्याङ्क समन्वय कार्यालय  
धनुषा

सिरहा जिल्लाको

# जिल्ला वस्तुगत विवरण २०८१

(DISTRICT PROFILE, SIRAHA)

(स्थानीय तहहरूको वडागत जनसांख्यिक विवरण सहित)



**प्रकाशक**

नेपाल सरकार

प्रधानमन्त्री तथा मन्त्रिपरिषद्को कार्यालय

राष्ट्रिय तथ्याङ्क कार्यालय

**तथ्याङ्क समन्वय कार्यालय**

धनुषा

फोन नं.: ०४१-५९०८०४

Email: sodhanusha@gmail.com

**प्रकाशक** : तथ्याङ्क समन्वय कार्यालय, धनुषा  
फोन नं.: ०४१-५९०८०४  
Email: sodhanusha@gmail.com

**पुस्तकको नाम** : जिल्ला वस्तुगत विवरण, सिरहा

**प्रकाशन वर्ष** : २०८१ असार

**दोश्रो संस्करण** : २०८०/०८१

**सम्पादक** : तीर्थराज चौलागाँई

**प्रकाशन** : १०० प्रति

**सर्वाधिकार** : तथ्याङ्क समन्वय कार्यालय, धनुषा

**मुद्रक** : एस. के. प्रिन्टिङ्ग एण्ड मेडिया सर्भिस  
जनकपुरधाम उ.म.न.पा.-१, मिल्स एरिया  
मो.: ९८४४२९६२९८, ९८१२००६४५६



नेपाल सरकार

प्रधानमन्त्री तथा मन्त्रिपरिषद्को कार्यालय  
राष्ट्रिय तथ्याङ्क कार्यालय

५३४५९४६  
५३४५९४७  
५३४५९४८  
५३४५८४८  
५३४९८०९  
५३२९४०६

पो.ब.नं. ११०३१

रामशाहपथ,  
थापाथली, काठमाडौं

प.सं.:

च.नं.:

शुभकामना सन्देश

राष्ट्रिय तथ्याङ्क कार्यालय अन्तर्गतका तथ्याङ्क कार्यालयले आआफ्नो कार्यक्षेत्र भित्रका जिल्लाको जिल्ला वस्तुगत विवरण (District Profile) प्रकाशन गर्न लागेको सन्दर्भमा प्रकाशनले सम्बन्धित जिल्लाको समग्र वस्तुस्थिति तथा जिल्ला अन्तर्गत रहेका स्थानीय तहको विस्तृत तथ्याङ्कीय विवरण उपलब्ध गराउनुको साथै तथ्याङ्क प्रयोगकर्ताको समयसापेक्ष एवम् खण्डीकृत तथ्याङ्कको मागलाई सम्बोधन गर्ने विश्वास लिएको छु । स्थानीय तहको नीति निर्माण, निर्णय प्रक्रिया तथा योजना तर्जुमामा यस वस्तुगत विवरणमा समाविष्ट तथ्याङ्क उपयोगी हुने अपेक्षा सहित शुभकामना दिन चाहन्छु ।

वस्तुगत विवरणको तयारीका तथ्याङ्क सङ्कलन, प्रशोधन, विश्लेषण, सम्पादन तथा प्रकाशनको चरणमा सङ्लग्न कर्मचारीलाई धन्यवाद दिन चाहन्छु । आगामी दिनमा प्रकाशन गरिने परिमार्जित संस्करणको लागि पाठक वर्गबाट सदासँ रचनात्मक सुझाव र प्रतिक्रिया प्राप्त हुने विश्वास लिएको छु ।

असार, २०८१

अर्जुनप्रसाद पोखरेल

प्रमुख तथ्याङ्क अधिकारी



## प्रकाशकीय

प्रभावकारी योजना तर्जुमा, नीति निर्माण र तोकिएका लक्ष्यहरूको मूल्यांकनका लागि सम्बन्धित क्षेत्रको वस्तुस्थिति झल्किने तथ्याङ्कको आवश्यकता पर्दछ। तथ्याङ्क एवं सूचना कुनैपनि विकास गतिविधि सञ्चालनका लागी आधारभूत स्तम्भ हो। सूचना सधैँ तथ्यमा आधारित हुनुपर्छ। तथ्याङ्कले सूचनालाई भरपर्दो बनाउने भएकोले यसको आधारबाट योजना तर्जुमा, कार्यान्वयन तथा अनुगमन मूल्यांकन यथार्थपरक बनाउन मिल्दछ। हाम्रो देशमा क्षेत्रगत तथ्याङ्क एवं सूचना विषयगत निकायले संकलन तथा विश्लेषण गरी प्रयोगमा ल्याएपनि राज्यलाई आवश्यक पर्ने आधारभूत र समष्टिगत तथ्याङ्क भने राष्ट्रिय तथ्याङ्क कार्यालयले प्रकाशन गर्दै आएको छ र यसैलाई आधिकारिक मानिन्छ।

राष्ट्रिय तथ्याङ्क कार्यालयका साथै अन्य तथ्याङ्क उत्पादन गर्ने निकायहरूका विभिन्न प्रकाशनहरूमा छरिएर रहेका आँकडाहरूलाई एकीकृत रूपमा सरल ढंगले प्रस्तुत गरिएको यस जिल्ला वस्तुगत विवरणले जिल्ला स्थित संघीय तथा प्रादेशिक कार्यालयहरू र स्थानीय तहहरूलाई योजना तर्जुमा तथा नीति निर्माण गर्न र सो लक्ष्य अनुसार कार्य भए नभएको मूल्यांकनसमेत गर्न सहयोगी सावित हुने कुरामा विश्वस्त रहेको छु। यसका साथै जिल्लास्थित तथ्याङ्क प्रयोगकर्ता (Data Users) हरूका लागि समेत यो प्रकाशन अत्यन्त उपयोगी हुने अपेक्षा लिएको छु। यस जिल्ला वस्तुगत विवरणमा राष्ट्रिय जनगणना २०७८, राष्ट्रिय कृषिगणना २०७८, राष्ट्रिय आर्थिक गणना २०७५, जिल्ला स्थित विभिन्न सरकारी तथा गैरसरकारी संस्थाहरू तथा यस जिल्लाका सबै स्थानीय तहहरूबाट आर्थिक, सामाजिक, जनसांख्यिक विवरणहरू संकलन गरी तयार गरिएको यस प्रकाशनले यस जिल्लाको विभिन्न गाउँपालिका र नगरपालिकाको कृषि, उद्योग, व्यापार, यातायात, विद्युत, शिक्षा, स्वास्थ्य लगायत समग्र सार्वजनिक सेवा प्रवाहको मापनको माध्यमबाट जिल्लाको समग्र वस्तुस्थिति तथा वास्तविक रूपमा सुशासनको अवस्था मापन गर्न र तथ्यमा आधारित योजना तर्जुमा गर्न सघाउ पुर्याउनेछ भन्ने आशा एवं विश्वास लिएको छु।

यसमा हुन सक्ने सम्भावित कमी कमजोरी तथा त्रुटिलाई औँल्याई यसलाई सुधार गर्ने कार्यमा सहायता गरिदिनु हुनका साथै अमूल्य सुझाव र सल्लाहको लागि सम्पूर्ण पाठक वर्गहरूलाई हार्दिक अनुरोध गर्दछु।

अन्त्यमा, यो पुस्तक तयार गर्न विभिन्न कार्यालयबाट तथ्याङ्क उपलब्ध गराई सहयोग गर्ने सम्बन्धित कार्यालयका प्रमुख, सूचना अधिकारी, सूचना प्रविधि अधिकृत तथा अन्य कर्मचारीहरूमा आभार प्रकट गर्दै उक्त तथ्याङ्क व्यवस्थापन तथा सुपरिवेक्षण गर्न यस कार्यालयका तथ्याङ्क अधिकृत श्री प्रवीण कुमार चौधरी, तथ्याङ्क संकलनमा सहयोग गर्नु हुने सुपरिवेक्षक श्री प्रमोद कुमार मण्डल, सुपरिवेक्षक श्री जितेन्द्र बैठा, गणक श्री विजय यादव, गणक श्री अमरनाथ साह, खरिदार श्री रंजीत कुमार सिंह तथा यी स्रोतहरूबाट प्राप्त तथ्यांकलाई लिपीबद्ध गर्ने कार्यलाई सहयोग गर्ने गणक श्री अमरनाथ साहलाई धेरैधेरै धन्यवाद ज्ञापन गर्दछु। साथै यस पुस्तकको डिजाइन तथा प्रकाशन गरी सहयोग गर्नु हुने जनकपुरधाम-१ स्थित एस.के.प्रिन्टिङ्ग एण्ड मेडिया सर्भिसका सम्पूर्ण टीम प्रति आभार व्यक्त गर्दछु।

धन्यवाद !

असार, २०८१

.....  
तीर्थराज चौलागाँई  
तथ्याङ्क समन्वय अधिकारी

## विषयसूची

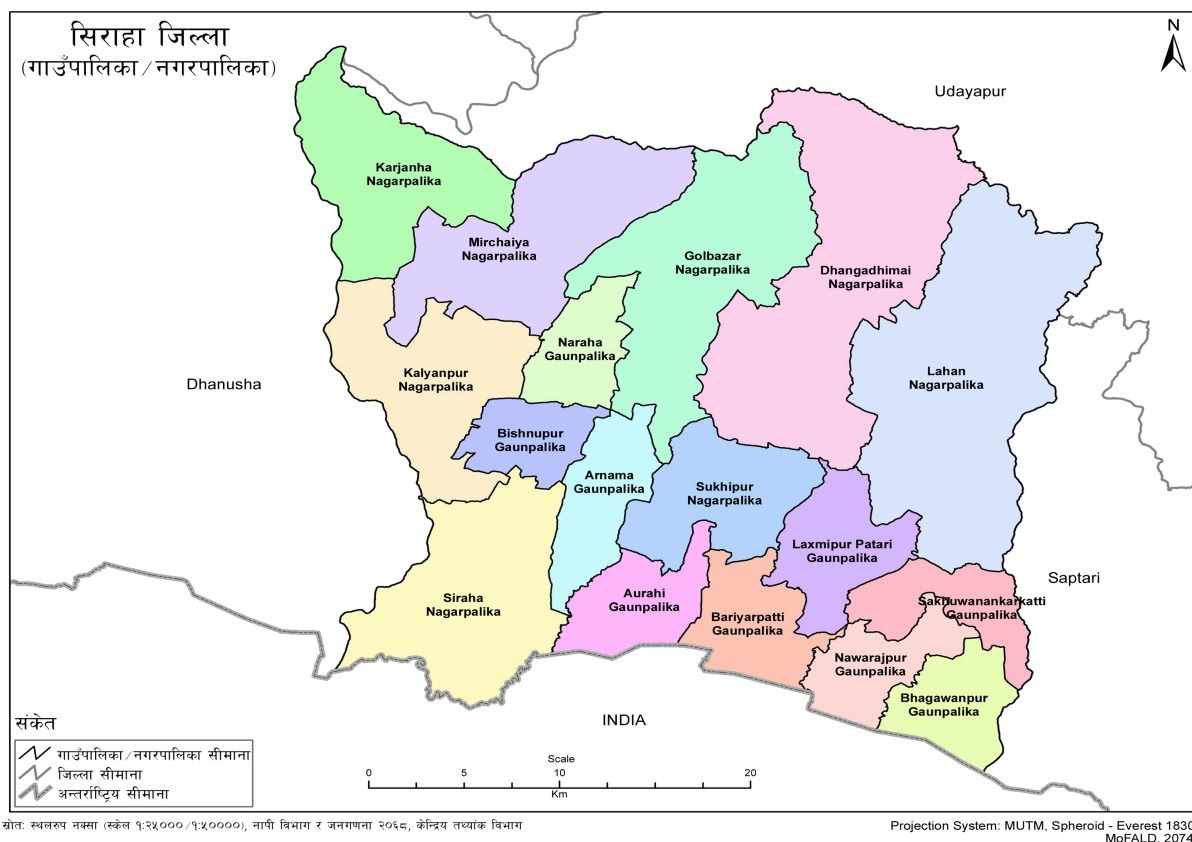
खण्ड १- जिल्ला परिचय	१-४
खण्ड २- जनसांख्यिक विवरण	५-२५
खण्ड ३- शैक्षिक तथ्याङ्क	२६-४४
खण्ड ४- स्वास्थ्य तथ्याङ्क	४५-५८
खण्ड ५- कृषि, वन तथा वातावरण तथ्याङ्क	५९-८६
खण्ड ६- आर्थिक तथ्याङ्क	८७-९५
खण्ड ७- भौतिक, पूर्वाधार, पर्यटन तथा मनोरञ्जन	९६-९९
खण्ड ८- न्याय, शान्ति सुरक्षा, मानव ओसारपोसार र घरेलु हिंसा	१००-१०५
खण्ड ९- सार्वजनिक सेवा प्रवाह	१०६-१०७
खण्ड १०- विविध	१०८-१५५

### स्थानीय तहहरूको वडागत जनसांख्यिक विवरण

I. लहान नगरपालिका	१५६-१६३
II. धनगढीमाई नगरपालिका	१६४-१६९
III. गोलबजार नगरपालिका	१७०-१७६
IV. मिर्चैया नगरपालिका	१७७-१८२
V. कर्जन्हा नगरपालिका	१८३-१८८
VI. कल्याणपुर नगरपालिका	१८९-१९४
VII. नरहा गाउँपालिका	१९५-१९९
VIII. विष्णुपुर गाउँपालिका	२००-२०४
IX. अर्नमा गाउँपालिका	२०५-२०९
X. सुखीपुर नगरपालिका	२१०-२१५
XI. लक्ष्मीपुर पतारी गाउँपालिका	२१६-२२०
XII. सखुवानान्करकट्टी गाउँपालिका	२२१-२२५
XIII. भगवानपुर गाउँपालिका	२२६-२३०
XIV. नवराजपुर गाउँपालिका	२३१-२३५
XV. बरियारपट्टी गाउँपालिका	२३६-२४०
XVI. औरही गाउँपालिका	२४१-२४५
XVII. सिरहा नगरपालिका	२४६-२५२

# खण्ड-१

## जिल्ला परिचय



स्रोत: स्थलरूप नक्सा (स्केल १:२२०००/१:२००००), नापी विभाग र जनगणना २०६८, केन्द्रिय तथ्यांक विभाग

Projection System: MUTM, Spheroid - Everest 1830 MoFALD, 2074

### १.१ परिचय

नेपालको एकिकरणको इतिहासलाई हेर्ने हो भने एकिकरण पूर्व बाईसे चौविसे राज्यहरू जस्तै यस भेगलाई चौदण्डी राज्यको रूपमा राजा कर्ण सेनले राज्य गरेको तथ्य पाईन्छ। साथै यस राज्यको सिमाना पश्चिम कमला नदीदेखि पूर्वमा कोशी नदीसम्म फैलिएको र चौदण्डी राज्य अन्तर्गत बिजयपुर र अम्बरपुर (वर्तमान सिराहा र सप्तरी) पनि रहेको पाईन्छ। गोरखाली फौजबाट काठमाण्डौ उपत्यकाको विजय पश्चात पूर्व तर्फ एकिकरण अभियान संचालन गर्ने क्रममा गोरखाली सेनाले चौदण्डी राज्य पनि बिजयी गरे पश्चात अंग्रेजहरूले विरोध जनाएको र पृथ्वीनारायण शाहले कुटनीतिक तथा चातुर्यको माध्यमबाट भारतको गभर्नर जनरल वारेन हस्टिनलाई मकवानपुर आदी विषयमा बुझाउदै आएझैं यसको लागि पनिमालवाजवी बुझाउन तयार भएकोले यी ईलाका गोरखालीहरूको अधिकारमा आएर इष्ट इण्डिया कम्पनी कुनै किसिमको हानी छैन भन्ने ब्यहोराको पत्र पठाएकोमा विवाद चल्दा चल्दै पनि चौदण्डी राज्यको मातहतमा रहेको सिराहा, सप्तरी ईलाका नेपाल अधिराज्यको एक भागको रूपमा गाभिएको देखिन्छ।

पछि इष्ट इण्डिया कम्पनिसंग लडाईका कारणहरू मध्ये यी ईलाकाहरूमा कसको नियन्त्रण रहने भन्ने कुरा पनि एक भएको देखिन आउदछ। २८ नोभेम्बर १८१५ मा अंग्रेजहरूले राखेको सन्धी प्रस्तावका सर्तमा यी तराई प्रदेश उपर कम्पनी कै अधिकार मान्नु पर्ने र यस बापत नेपाललाई बार्षिक रु. २ लाख प्राप्त हुने कुरा परेकोमा नेपालले यो कुरा नमानेको हुँदा पुनः लडाई जारी रहेको र अन्तमा औलो रोगले ग्रस्त यो क्षेत्र आफ्नो नियन्त्रणमा लिई पछिसम्म कचिगंल राखी छाड्नमा बुद्धिमानी नदेखिएकोले अंग्रेजहरूले

उक्त क्षेत्र नेपालकै सिमा भित्र पर्ने र बार्षिक रु. २ लाख अंग्रेजहरुलाई दिनु पर्ने गरी सन्धीमा संशोधन गर्न मानेको इतिहासमा देखिन्छ। यस प्रकार सन् १८१६ पछि मात्र वर्तमान सप्तरी तथा वरिपरिका जिल्लाहरु नेपालको पूर्ण अधिकारमा आएको हो। वि.सं. २०१८ सालमा नेपाल अधिराज्यको ३४ जिल्लाहरुलाई ७५ जिल्लामा विभाजन नगर्दासम्म सिराहा जिल्लाको वर्तमान क्षेत्र सप्तरी जिल्लामा पर्दथ्यो।

## १.२ नामाकरण

विभिन्न किम्वदन्ती र भनाईहरु अनुसार यहाँका राजा सलहेश ज्यादै आदर्श भएका र सबैलाई सहयोग गर्ने र सहारा दिने भएकाले भारतबाट व्यापार गर्न आउने व्यापारीहरुले जंगलैजंगल भएको यस क्षेत्रलाई सहारा भन्दाभन्दै पछि अप्रभंश भई सिराहा रहन गएको भन्ने किम्वदन्ति रहेको छ। त्यसैगरी अर्को भनाई अनुसार यस ठाँउमा जंगल भएको र स्थानीय भाषामा रुखका जरालाई शिर भनिने हुँदा जरैजरा भएको ठाँउलाई सिराहा भएको भन्ने भनाई रहेको छ।

## १.३ भौगोलिक अवस्था

भू-बनोटको आधारमा सिराहा जिल्लालाई शिवालिक श्रृङ्खला र तराई श्रृङ्खलामा विभाजित गर्न सकिन्छ। शिवालिक श्रृङ्खलामा उत्तरी भागमा पर्ने चुरे क्षेत्र तथा चुरेको फेद भाग भावर क्षेत्र पर्दछ भने तराई श्रृङ्खलामा तराईका समथर एवम् उर्वर भूमी पर्दछ। साथै जिल्लाको भौगोलिक अवस्थिति लाई निम्न अनुसार वर्गिकरण गर्न सकिन्छ।

- ❖ कुल क्षेत्रफल:- १२२८ वर्ग कि.मि.(नेपालको कुल क्षेत्रफलको ०.८३ प्रतिशत)
- ❖ अक्षांश:- २६ डिग्री ३३" देखि २६ डिग्री ५५" उत्तर
- ❖ देशान्तर:- ८६ डिग्री ६" देखि ८६ डिग्री २६" पूर्व
- ❖ उचाई:- समुन्द्री सतहबाट ७६ मि. देखि ८८५ मि. सम्म
- ❖ औसत लम्बाई:- ४२.४ कि.मि.(पूर्व-पश्चिम)
- ❖ औसत चौडाई:- २९.७ कि.मि.(उत्तर-दक्षिण)

### १.३.१ जिल्लाको भू-धरातलीय अवस्थिति

क्षेत्र	क्षेत्रफल	मानव बसोबास	मुख्य ओगटेको क्षेत्र	व्यवसाय
चुरे क्षेत्र	९.५ प्रतिशत	मध्यम	वन तथा चरण क्षेत्रहरु	पशुपालन/कृषि
तराई क्षेत्र	९०.५ प्रतिशत	उच्च	खेति योग्य जमिन, नदि, बगर	कृषी/व्यापार व्यावसाय

## १.४ मौसम हावापानी

- ❖ उष्ण प्रदेशीय हावापानी
- ❖ गृष्मकालिन तापक्रम: ३० देखि ४२ डिग्री सेल्सियस सम्म
- ❖ शीतकालिन तापक्रम: ८ देखि २० डिग्री सेल्सियस सम्म
- ❖ वर्षा: १४६४ देखि १५५९ मिमि सम्म (८०% वर्षा गृष्म ऋतुमा)

## १.५ प्राकृतिक श्रोतहरू

यस जिल्लामा निम्न अनुसार प्राकृतिक श्रोतहरू रहेका छन्।

### १.५.१ नदीनाला

यस जिल्लामा कमला नदी, धुर्मी खोला, मैनावती खोला, खुट्टि खोला, बलान खोला, गागन खोला लगायत अनेकौं साना, ठुला खोलाहरू प्रवाहित रहेका छन्। जलभण्डारको हिसाबले जिल्लाको ८७४२.८ हेक्टर क्षेत्रफल अर्थात ७.११ प्रतिशत भूभाग यसले ओगटेको छ।

### १.५.२ मुख्य ताल र पोखरी

यो तराई जिल्ला हुनाको साथै समथल मैदानहरू भएको जिल्ला हो। धरातलिय बनावटको साथै नदी तथा प्राकृतिक रूपमा निर्मित तथा मानव निर्मित साना ठुला ताल तथा पोखरीहरू प्रशस्त मात्रामा रहेको छ। जिल्लामा घडेरी तथा पोखरी ईनार ६४३१.९५ हेक्टर अर्थात कुल क्षेत्रफलको ५.२३ प्रतिशत रहेको छ। जस मध्ये प्रमुख रूपमा बाबा ताल, कमल दह, पतारी पोखरी, मानिक दह, पाताल पोखरी, कुम्भीखाडी लगायत विभिन्न घडेरी तथा पोखरी ईनार रहेका छन्।

### १.५.३ खनिज

सिरहा जिल्लामा खनिज पदार्थको उत्खनन कार्य नभएता पनि स्थानीय नदी तथा खोलाहरूबाट ढुंगा र बालुवा उत्खनन कार्य निरन्तर भईरहेको पाईन्छ।

### १.५.४ जंगली पशु

यस जिल्लामा निल गाई, बँदेल, बाघ, चितुवा, स्याल, ब्वाँसो, चित्तल र खरायो जस्ता विभिन्न प्रजातीका जंगली पशुहरू पाईन्छन्।

### १.५.५ जंगली पंक्षी

यस जिल्लामा सुगा, ढुकुर, तिन्ना, मैना, धनेप, बकुला, मयुर, काग आदि चराहरू पाईन्छ।

### १.५.६ वनस्पती

यस जिल्लामा पाइने विभिन्न किसिमका प्रमुख वनस्पतिहरूमा अमला, खयर, गुर्जो, धतुरो, जामुन, मौवा, असुरो, बेल, बुकिफुल, अमिसो, सिस्नु, सिसौ, सिमल, आँप, लिचि, कटहर आदि रहेको पाइन्छ। यस जिल्लामा फरक हावापानीका कारण काष्ठजन्य वनस्पतिमा समेत फरक परेको छ।

## १.६ सिमाना

पूर्व: सप्तरी जिल्ला

पश्चिम: धनुषा जिल्ला

उत्तर: उदयपुर जिल्ला

दक्षिण: भारतको विहार राज्यको मधुबनी जिल्ला

## १.७ राजनीतिक/प्रशासनिक विभाजन

नेपालको मधेश प्रदेशमा अवस्थित सिरहा जिल्लाको राजनीतिक/प्रशासनिक विभाजनलाई निम्न अनुसार देखाइएको छ:

- ❖ नगरपालिका संख्या:- ८
- ❖ गाउँपालिका संख्या:- ९
- ❖ वडा संख्या:- १६४
- ❖ प्रतिनिधि सभा सदस्य निर्वाचन क्षेत्र संख्या:- ४
- ❖ प्रदेश सभा सदस्य निर्वाचन क्षेत्र संख्या:- ८

१.८ सिरहा जिल्लामा रहेका स्थानीय तहहरूको विवरण

क्र.सं.	स्थानीय तहको नाम	वडा संख्या	क्षेत्रफल(व.कि.मि.)
१	लहान नगरपालिका	२४	१६९.५२
२	धनगढीमाई नगरपालिका	१४	१५९.६२
३	गोलबजार नगरपालिका	१३	१११.९३
४	मिर्चैया नगरपालिका	१२	९१.९६
५	कर्जन्हा नगरपालिका	११	७६.८३
६	कल्याणपुर नगरपालिका	१२	७६.८१
७	नरहा गाउँपालिका	५	२९.२८
८	विष्णुपुर गाउँपालिका	५	२६.३५
९	अर्नमा गाउँपालिका	५	३७.७७
१०	सुखीपुर नगरपालिका	१०	५४.७८
११	लक्ष्मीपुर पतारी गाउँपालिका	६	४२.३३
१२	सखुवानान्करकट्टी गाउँपालिका	५	३२.८४
१३	भगवानपुर गाउँपालिका	५	३३.०३
१४	नवराजपुर गाउँपालिका	५	२३.१९
१५	बरियारपट्टी गाउँपालिका	५	३७.७१
१६	औरही गाउँपालिका	५	३५.८६
१७	सिरहा नगरपालिका	२२	९४.१७



## खण्ड-२

### जनसांख्यिक विवरण

#### पृष्ठभूमी

नेपालमा वि.सं. १९६८ (सन् १९११) सालदेखि जनगणना गर्ने काम शुरु भएको र त्यसपछि लगभग प्रत्येक १०/१० वर्षको अन्तरमा जनगणना सञ्चालन हुँदै आएको छ । पहिलो र दोस्रो जनगणनाको मुख्य उद्देश्य मालिक, कमारा कमारी, बाँधाको सूची तयार गर्ने रहेको थियो । वि.सं. १९९८ सालसम्म सञ्चालन भएका जनगणना सामान्य व्यक्ति गणना का रूपमा मात्र सीमित थिए भने वि.सं. २००९/११ (सन् १९५२/५४) सालदेखि सञ्चालन भएका जनगणनाहरू आधुनिक (वैज्ञानिक) जनगणना मानिन्छन् । वि.सं. २०१५ सालमा केन्द्रीय तथ्याङ्क विभागको स्थापना भए पछिका सबै जनगणना विभागले सञ्चालन गर्दै आएको थियो । हाल केन्द्रीय तथ्याङ्क विभाग राष्ट्रिय तथ्याङ्क कार्यालयमा स्तरोन्नती भई सकेको छ । यस क्रममा वि.सं. २०७८ सालको राष्ट्रिय जनगणना नेपालको बाह्रौं र वि.सं. २०७२ सालमा जारी भएको नेपालको संविधान बमोजिमको संघीय प्रणालीको पहिलो जनगणना हो ।

नेपालमा सञ्चालन भएका सबै जनगणनाहरूमा महिला पुरुष अनुसार विवरण संकलन गरिदै आएको भएता पनि महिलाहरूको सामाजिक तथा आर्थिक अवस्थालाई विशेष रूपमा सम्बोधन गर्ने गरी सर्वप्रथम वि.सं. २०५८ सालमा गरिएको दशौं राष्ट्रिय जनगणनामा महिलासँग सम्बन्धित थप विवरणहरू संकलन गरिएको थियो । उक्त जनगणनामा लैङ्गिक समानताको मूलप्रवाहीकरण अन्तर्गत महिलाका नाममा भएका सम्पत्ति, महिलाका काम, बिस्तारित आर्थिक काम लगायतका अन्य प्रश्नहरू थप गरिएका थिए । वि.सं. २०६८ सालको एघारौं जनगणनामा लैङ्गिक समानता र सामाजिक समावेशीकरणलाई प्रमुख प्राथमिकता दिई जातजाति, भाषा, धर्मलगायतका तथ्याङ्क संकलनमा विशेष पहल गरिएको थियो । आगामी बाह्रौं जनगणनालाई अझ लैङ्गिक समानता तथा सामाजिक समावेशी बनाउन, दीगो विकास लक्ष्यका सूचकहरू मापन गर्न समेत ध्यान दिई वडा, गाउँ, नगरपालिका तथा प्रदेश स्तरीय तथ्याङ्क उपलब्ध हुने गरी विवरण संकलन गरिएको थियो ।

राष्ट्रिय जनगणना, २०७८ अनुसार सिरहा जिल्लाका केही प्रमुख नतिजाहरू

- ❖ कुल घरपरिवार: संख्या- १,४८,५७१
- ❖ कुल जनसंख्या:- ७,३९,९५३ (नेपालको कुल जनसंख्याको २.५३ प्रतिशत)
- ❖ पुरुष:- ३,६३,७२४ (४९.१५%)
- ❖ महिला:- ३,७६,२२९ (५०.८५%)
- ❖ परिवारको औसत आकार:- ४.९८ व्यक्ति प्रति परिवार

- ❖ लैङ्गिक अनुपात:- ९६.६८ पुरुष प्रति १०० महिला
- ❖ जनघनत्व:- ६२३ व्यक्ति प्रति व.कि.मि.
- ❖ वार्षिक जनसंख्या वृद्धिदर:- १.४३%
- ❖ कुल साक्षरता दर:- ६५.११% (पुरुष:- ७४.८१% र महिला:- ५५.९९%)
- ❖ अनुपस्थित (अक्सर विदेशमा बस्ने) जनसंख्या:- ५६,४९१ (पुरुष:- ५५,५३० र महिला:- ९६१)
- ❖ अपाङ्गता भएको जनसंख्या:- ११,९४५ (पुरुष:- ६,८४७ र महिला:- ५,०९८)
- ❖ शहरी क्षेत्रको जनसंख्या:- ५,१४,१७१ (पुरुष:-२,५२,६९९ र महिला:-२,६१,४७२)
- ❖ ग्रामिण क्षेत्रको जनसंख्या:- २,२५,७८२ (पुरुष:-१,११,०२५ र महिला:-१,१४,७५७)
- ❖ यस जिल्लामा उपलब्ध घरहरूमध्ये ८५.३% घरहरू बसोबासको लागि प्रयोग भएको पाइएको छ।
- ❖ यहाँ उपलब्ध घरहरूमध्ये खर/परालले छाएको ८.३% र माटोको भुईँ भएको घर अझै ६०% रहेको छ।
- ❖ यहाँ ९७.२% घरपरिवारहरू आफ्नै घरमा बसोबास गरेका पाइएको छ।
- ❖ यस जिल्लामा बसोबास गरेका घरपरिवारहरूले बत्ती बाल्नका लागि बिजुली बत्ती प्रयोग गरेकाहरू ९८.५% रहेका छन्।
- ❖ साथै यहाँ बसोबास गर्नेहरू मध्ये अझै पनि चर्पी सुविधा नभएका घरपरिवारहरू ९.२% रहेका छन्।

## २.१ स्थानीय तह अनुसार परिवार संख्या र जनसंख्या विवरण

स्थानीय तह	२०६८		२०७८										
	परिवार संख्या	जम्मा जनसंख्या	परिवार संख्या	जम्मा जनसंख्या	पुरुष	महिला	परिवारको औसत आकार	लैङ्गिक अनुपात	वार्षिक जनसंख्या वृद्धिदर (%)	जनघनत्व	साक्षरता दर(प्रतिशतमा) (५ वर्ष वा सो भन्दा माथि)		
											जम्मा	पुरुष	महिला
अर्नमा गाउँपालिका	४०४७	२२९१२	५१७९	२७८९९	१३५९२	१४३०७	५.३९	९५.००	१.८९	७३९	६६.१४	७६.३९	५६.७८
औरही गाउँपालिका	४२४५	२३०४६	५४६९	२६४७८	१३९६६	१३३१२	४.८४	९८.९०	१.३३	७३८	६३.७६	७४.५९	५३.९६
बरियारपट्टी गाउँपालिका	४२६४	२५२५६	५६८६	२९७१२	१४७१६	१४९९६	५.२३	९८.१३	१.५६	७८८	६७.१४	७७.८८	५६.८५
भगवानपुर गाउँपालिका	३६६१	२०९५७	४६०६	२३३८०	११४८१	११८९९	५.०८	९६.४९	१.०५	७०८	६५.२४	७७.४७	५३.७१
बिष्णुपुर गाउँपालिका	३४६९	१८५२२	४५६६	२२७८१	११३२१	११४६०	४.९९	९८.७९	१.९९	८६५	६८.४३	७९.८२	५६.८६
धनगढीमाई नगरपालिका	८७५७	४७४४९	१०८४२	५३३५५	२६०३८	२७३१७	४.९२	९५.३२	१.१३	३३४	६९.३२	७८.३५	६०.८८
गोलबजार नगरपालिका	१०११०	५२१३७	१३१३३	६३८८५	३१६११	३२२७४	४.८६	९७.९५	१.९५	५७१	६७.५०	७५.६३	५९.६८
कल्याणपुर नगरपालिका	९३९१	४९२९०	११८३५	५८८७२	२८१९८	३०६७४	४.९७	९१.९३	१.७०	७६६	६०.९८	७१.२१	५१.९७
कर्जन्हा नगरपालिका	६०८८	३०९६७	८२८९	३८५५७	१८६४९	१९९०८	४.६५	९३.६८	२.१०	५०२	६१.७९	७०.३९	५४.००
लहान नगरपालिका	१७१८२	९१७६६	२०५७७	१०२०३१	५०५६७	५१४६४	४.९६	९८.२६	१.०२	६१०	६९.१५	७८.४८	६०.१७
लक्ष्मीपुर पतारी गा.पा.	४८३०	२८०५४	६०४४	३१११८	१५०६८	१६०५०	५.१५	९३.८८	०.९९	७३५	६४.७९	७५.३५	५५.१५
मिर्चैया नगरपालिका	९३३३	४८९११	१२२५०	५९४२५	२९५७१	२९८५४	४.८५	९९.०५	१.८७	६४६	६६.०६	७५.२०	५७.२२
नरहा गाउँपालिका	३६७३	१९३६९	४३७३	२२७६०	११२६४	११४९६	५.२०	९७.९८	१.५५	७७७	६०.८७	६९.७८	५२.३३
नवराजपुर गाउँपालिका	३२८०	१९०१९	४२२६	२०७८८	१०१८९	१०५९९	४.९२	९६.१३	०.८५	६४६	५७.६५	६९.०८	४६.९९
सखुवानान्कारकट्टी गा.पा.	३३८८	१८५५८	४२३६	२०८४४	१०२०६	१०६३८	४.९२	९५.९४	१.११	६३५	६६.४८	७७.६५	५६.०९
सिराहा नगरपालिका	१५४७७	८२५३१	१८९१७	९५४१०	४६७५३	४८६५७	५.०४	९६.०९	१.३९	१०१३	६३.०४	७३.०३	५३.७७
सुखीपुर नगरपालिका	६७३४	३६८८३	८३२१	४२०३३	२०७७७	२१२५६	५.०५	९७.७५	१.२५	७६७	६३.५२	७२.९५	५४.५८
संस्थागत	३३	१७०१	२२	६२५	५५७	६८					९६.९७	९७.५८	९१.३८
<b>जम्मा</b>	<b>११७९६२</b>	<b>६३७३२८</b>	<b>१४८५७१</b>	<b>७३९९५३</b>	<b>३६३७२४</b>	<b>३७६२२९</b>	<b>४.९८</b>	<b>९६.६८</b>	<b>१.४३</b>	<b>६२३</b>	<b>६५.११</b>	<b>७४.८१</b>	<b>५५.९९</b>

श्रोत: राष्ट्रिय जनगणना, २०७८

## २.२ परिवारको औसत आकार अनुसारको परिवार संख्या

स्थानीय तह	घरपरिवार संख्या	..... व्यक्ति भएको घरपरिवार संख्या								
		१	२	३	४	५	६	७	८	९ वा सो भन्दा बढी
लहान नगरपालिका	२०५७७	५०६	१५८७	२७४८	४८७३	४३१३	२७६५	१५४४	९३१	१३१०
धनगढीमाई न.पा.	१०८४२	३१३	९४६	१४९०	२४२५	२१९७	१४८८	७९६	४७५	७१२
गोलबजार न.पा.	१३१३३	३६२	१२०१	१८३८	३०४०	२६८१	१६८१	९५७	५७८	७९५
मिर्चैया नगरपालिका	१२२५०	३६९	११५१	१६२९	२७५२	२५५२	१६२६	९३४	५६५	६७२
कर्जन्हा नगरपालिका	८२८९	२५१	९०२	१२९८	१८३९	१६१६	११२३	५५४	३७५	३३१
कल्याणपुर न.पा.	११८३५	३३४	१०८८	१५६९	२४८७	२३३५	१६३९	१००४	६७५	७०४
नरहा गाउँपालिका	४३७३	८७	३४३	५५८	८५५	९०९	६६८	३८५	२४१	३२७
विष्णुपुर गाउँपालिका	४५६६	११७	४०९	६१७	१०११	८८५	६२८	३८३	२०३	३१३
अर्नमा गाउँपालिका	५१७९	९९	४२०	६०७	९७५	१०६०	७३२	४४७	३०२	५३७
सुखीपुर नगरपालिका	८३२१	२१६	७०७	१०५०	१७८०	१६९१	११७६	६८५	४३७	५७९
लक्ष्मीपुर पतारी गाउँपालिका	६०४४	१६७	४६७	७५१	१२९७	११८५	८५४	५१४	३४६	४६३
सखुवानान्करकट्टी गाउँपालिका	४२३६	११५	४०२	६०६	८८६	८७०	५५६	३११	२१६	२७४
भगवानपुर गा.पा.	४६०६	१०६	४२६	५४५	९५०	९४८	६५६	४१४	२२१	३४०
नवराजपुर गा.पा.	४२२६	१४३	४११	५६६	९२३	८२३	५५२	३२३	२०५	२८०
बरियारपट्टी गा.पा.	५६८६	१०८	४४०	७०७	११९३	११७९	८०४	४६९	३१२	४७४
औरही गाउँपालिका	५४६९	१७८	५६३	८२४	११४६	१०७९	६८०	४१५	२३७	३४७
सिरहा नगरपालिका	१८९१७	४६४	१५६२	२५१६	४०४०	३९७१	२६२१	१४३८	९४९	१३५६
संस्थागत	२२	१	०	०	१	०	२	०	१	१७
<b>जम्मा</b>	<b>१४८५७१</b>	<b>३९३६</b>	<b>१३०२५</b>	<b>१९९१९</b>	<b>३२४७३</b>	<b>३०२९४</b>	<b>२०२५१</b>	<b>११५७३</b>	<b>७२६९</b>	<b>९८३१</b>

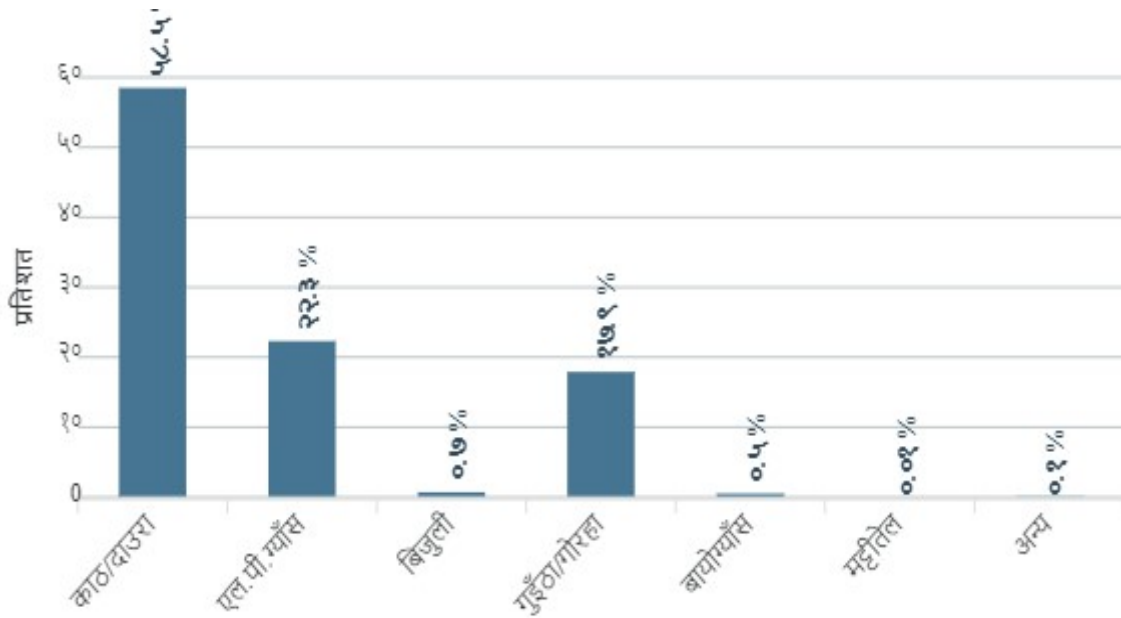
श्रोत: राष्ट्रिय जनगणना, २०७८

## २.३ परिवारमा खाना पकाउन अक्सर प्रयोग गरिने इन्धन अनुसार परिवार संख्या

स्थानीय तह	परिवार संख्या	इन्धनको प्रकार						
		काठ/दाउरा	एल.पी.ग्यास	बिजुली	गुइठा/गोरहा	बायो ग्यास	मट्टितेल	अन्य
लहान न.पा.	२०५७७	११८२२	६६०३	१२६	१८९२	११०	३	२१
धनगढीमाई न.पा.	१०८४२	७६६०	२१७२	३४	८८२	८४	१	९

गोलबजार न.पा.	१३१३३	८८५१	३९०२	६५	१७७	१३३	४	१
मिर्चैया न.पा.	१२२५०	८२०४	३५५१	६५	४११	१५	२	२
कर्जन्हा न.पा.	८२८९	५५१९	२२८०	७८	२९३	११२	३	४
कल्याणपुर न.पा.	११८३५	७८८७	२५९८	१३०	१८५६	६०	०	४
नरहा गाउँपालिका	४३७३	२७७३	४३६	२७	११२३	१०	०	४
विष्णुपुर गा.पा.	४५६६	२६८३	८६३	३०	९८१	६	१	२
अर्नमा गाउँपालिका	५१७९	३५५५	४४१	१३	११३७	३१	०	२
सुखीपुर न.पा.	८३२१	४५७९	१२१९	९९	२३५७	६२	०	५
लक्ष्मीपुर पतारी गाउँपालिका	६०४४	३३२८	८८१	३१	१७९५	६	०	३
सखुवानान्करकट्टी गाउँपालिका	४२३६	१७३५	३८७	३३	२०७१	८	०	२
भगवानपुर गा.पा.	४६०६	२४३४	४३०	४१	१६८६	६	०	९
नवराजपुर गा.पा.	४२२६	१७७३	१६५	७३	२२०१	९	३	२
बरियारपट्टी गा.पा.	५६८६	२९६६	५२२	६९	२०९१	१८	२	१८
औरही गा.पा.	५४६९	३१०४	४००	६४	१८८८	७	०	६
सिरहा न.पा.	१८९१७	८६९७	६३३६	१३५	३६९४	३४	०	२१
<b>जम्मा</b>	<b>१४८५४९</b>	<b>८६८७०</b>	<b>३३१८६</b>	<b>१११३</b>	<b>२६५३५</b>	<b>७११</b>	<b>१९</b>	<b>११५</b>

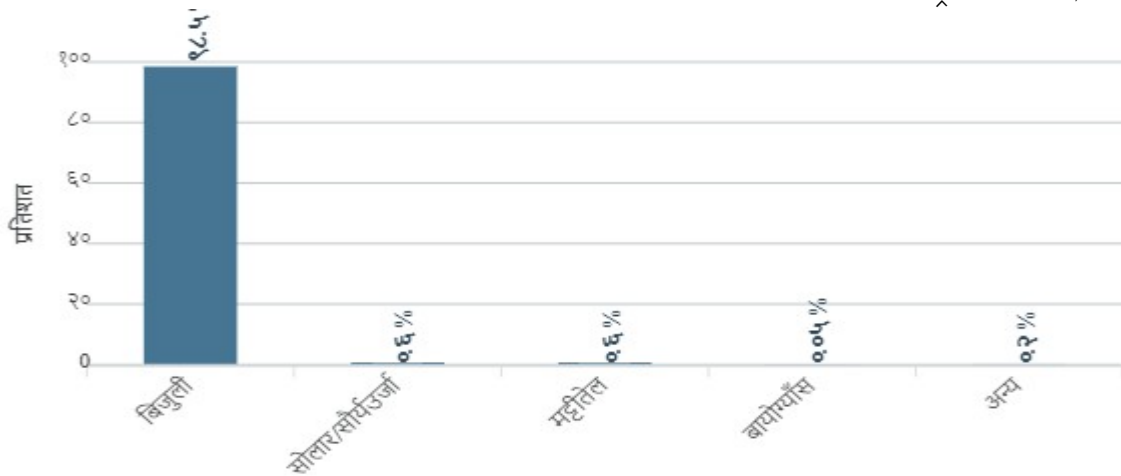
श्रोत: राष्ट्रिय जनगणना, २०७८



## २.४ बत्ती बालन अक्सर प्रयोग गरिने श्रोत अनुसार परिवार संख्या

स्थानीय तह	परिवार संख्या	श्रोत				
		बिजुली	सोलार/सौर्य उर्जा	मट्टितेल	बायो ग्यास	अन्य
लहान नगरपालिका	२०५७७	२०२३८	७७	१९१	५	६६
धनगढीमाई न.पा.	१०८४२	१०३३४	३३८	१३४	१७	१९
गोलबजार नगरपालिका	१३१३३	१२९५२	१११	५५	३	१२
मिर्चैया नगरपालिका	१२२५०	१२०२८	८३	९३	५	४१
कर्जन्हा नगरपालिका	८२८९	८१६५	४५	५८	३	१८
कल्याणपुर न.पा.	११८३५	११७०६	५७	५५	८	९
नरहा गाउँपालिका	४३७३	४२८४	१०	६७	२	१०
विष्णुपुर गाउँपालिका	४५६६	४५३४	९	१८	०	५
अर्नमा गाउँपालिका	५१७९	५१५२	११	६	३	७
सुखीपुर नगरपालिका	८३२१	८२२३	४२	३०	६	२०
लक्ष्मीपुर पतारी गाउँपालिका	६०४४	५९७९	२०	२८	२	१५
सखुवानान्करकट्टी गाउँपालिका	४२३६	४२०३	१५	१०	१	७
भगवानपुर गाउँपालिका	४६०६	४५६७	९	२२	२	६
नवराजपुर गाउँपालिका	४२२६	४१९४	८	१२	६	६
बरियारपट्टी गाउँपालिका	५६८६	५६१०	१८	१४	२	४२
औरही गाउँपालिका	५४६९	५४१७	२३	१५	३	११
सिरहा नगरपालिका	१८९१७	१८७५९	६३	७५	७	१३
<b>जम्मा</b>	<b>१४८५४९</b>	<b>१४६३४५</b>	<b>९३९</b>	<b>८८३</b>	<b>७५</b>	<b>३०७</b>

श्रोत: राष्ट्रिय जनगणना, २०७८

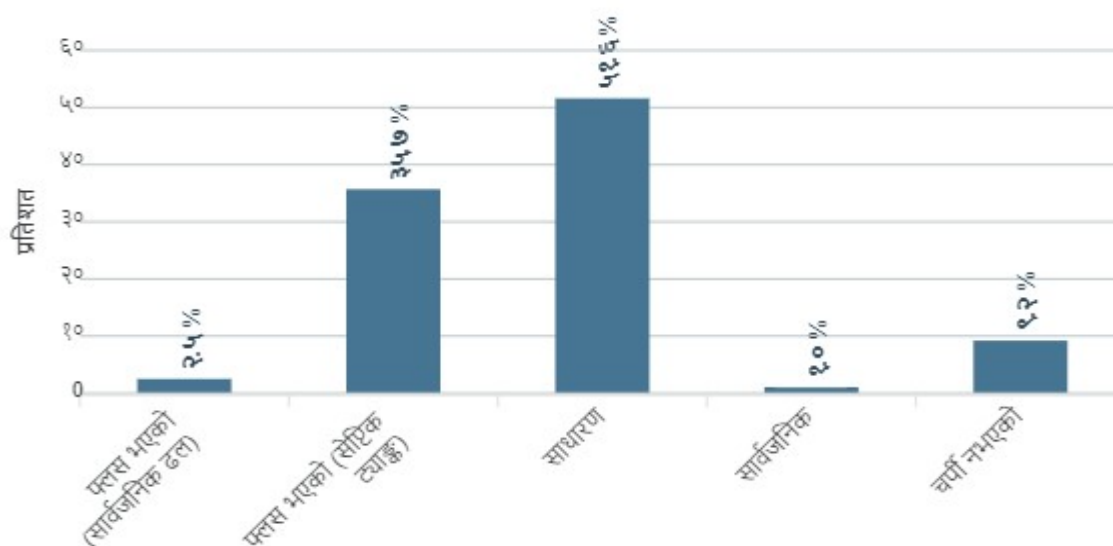




## २.५ परिवारले प्रयोग गर्ने शौचालयको प्रकार अनुसार परिवार संख्या

स्थानीय तह	परिवार संख्या	शौचालयको प्रकार				चर्पी नभएको
		फ्लस भएको (सार्वजनिक ढल)	फ्लस भएको (सेप्टिक ट्याङ्क)	साधारण (खाल्टे चर्पी)	सार्वजनिक	
लहान नगरपालिका	२०५७७	५९७	७५१५	१०२५९	२९९	१९०७
धनगढीमाई न.पा.	१०८४२	४५६	२६६१	६९२०	१३०	६७५
गोलबजार न.पा.	१३१३३	२५९	५०७६	६५७०	१२६	११०२
मिर्चैया न.पा.	१२२५०	४४७	७०५७	३८२५	६९	८५२
कर्जन्हा न.पा.	८२८९	१०२	३२५१	४१६२	२३०	५४४
कल्याणपुर न.पा.	११८३५	२७८	४०७७	६४२३	७६	९८१
नरहा गाउँपालिका	४३७३	५७	४३३	३२२८	११७	५३८
विष्णुपुर गा.पा.	४५६६	३४	१३९१	२८३९	१४	२८८
अर्नमा गाउँपालिका	५१७९	१३५	२२१८	२१४९	७६	६०१
सुखीपुर न.पा.	८३२१	१३१	१८०१	५८२५	३५	५२९
लक्ष्मीपुर पतारी गाउँपालिका	६०४४	९०	१७४६	३५९१	२७	५९०
सखुवानान्करकट्टी गाउँपालिका	४२३६	३४	१५४३	२१६८	१९	४७२
भगवानपुर गा.पा.	४६०६	३७	३१०३	११०७	१२	३४७
नवराजपुर गा.पा.	४२२६	३४	१२४२	२४३९	२६	४८५
बरियारपट्टी गा.पा.	५६८६	९१	१३०२	३४१३	४५	८३५
औरही गाउँपालिका	५४६९	९७	१५२५	२८४७	२०	९८०
सिरहा नगरपालिका	१८९१७	८१८	७०९४	८९४४	९८	१९६३
<b>जम्मा</b>	<b>१४८५४९</b>	<b>३६९७</b>	<b>५३०३५</b>	<b>७६७०९</b>	<b>१४१९</b>	<b>१३६८९</b>

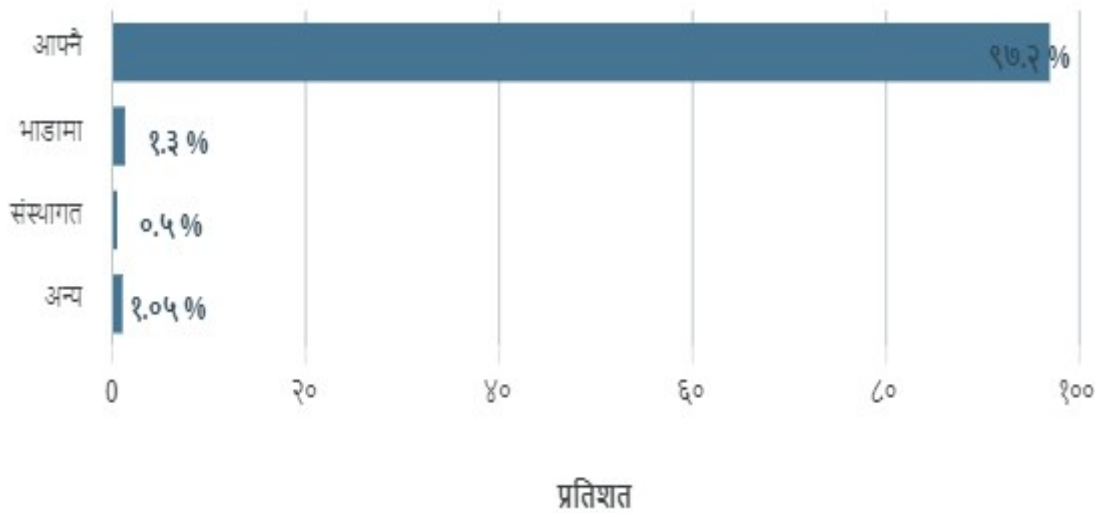
श्रोत: राष्ट्रिय जनगणना, २०७८



## २.६ घरको स्वामित्व अनुसार परिवार संख्या

स्थानीय तह	परिवार संख्या	घरको स्वामित्व			
		आफ्नै	भाडामा	संस्थागत	अन्य
लहान नगरपालिका	२०५७७	१९७७६	५३४	७५	१९२
धनगढीमाई न.पा.	१०८४२	१०५८४	१३३	६५	६०
गोलबजार नगरपालिका	१३१३३	१२५६५	४३८	४४	८६
मिर्चैया नगरपालिका	१२२५०	११८२९	३६६	२३	३२
कर्जन्हा नगरपालिका	८२८९	८१६६	८९	७	२७
कल्याणपुर न.पा.	११८३५	११४३५	४४	२३८	११८
नरहा गाउँपालिका	४३७३	४१०२	३	८१	१८७
विष्णुपुर गाउँपालिका	४५६६	४४०१	४१	७	११७
अर्नमा गाउँपालिका	५१७९	५०७६	१९	२९	५५
सुखीपुर नगरपालिका	८३२१	८१७५	३१	१२	१०३
लक्ष्मीपुर पतारी गा.पा.	६०४४	५९७७	१५	५	४७
सखुवानान्करकट्टी गाउँपालिका	४२३६	४०६७	६	११	१५२
भगवानपुर गाउँपालिका	४६०६	४४९६	१७	१९	७४
नवराजपुर गाउँपालिका	४२२६	४१४५	५	१५	६१
बरियारपट्टी गाउँपालिका	५६८६	५५८८	२५	२३	५०
औरही गाउँपालिका	५४६९	५३६०	१६	१७	७६
सिरहा नगरपालिका	१८९१७	१८६३४	१२२	३१	१३०
<b>जम्मा</b>	<b>१४८५४९</b>	<b>१४४३७६</b>	<b>१९०४</b>	<b>७०२</b>	<b>१५६७</b>

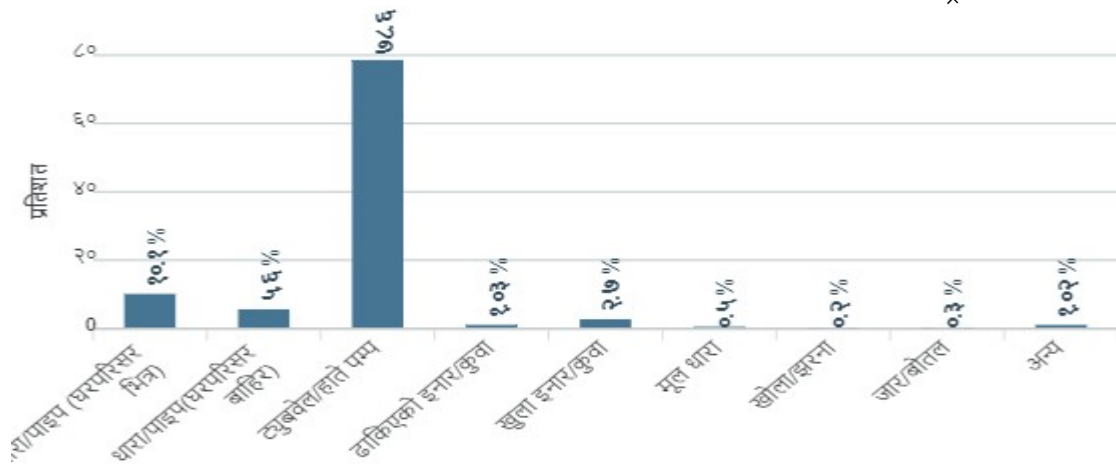
श्रोत: राष्ट्रिय जनगणना, २०७८



## २.७ खानेपानीको मुख्य श्रोत अनुसारको परिवार संख्या

स्थानीय तह	परिवार संख्या	खानेपानीको मुख्य श्रोत								
		घारा/पाइप(घर परिसर भित्र)	घारा/पाइप(घर परिसर बाहिर)	ट्युबेल/हाते पम्प	ढाकिएको इनार/कुवा	खुला इनार/कुवा	मूल धारा	नदी/खोला	जार/बोतल	अन्य
लहान न.पा.	२०५७७	३५४६	६९२	१४४७१	१४४	१४२०	११०	४१	१३३	१००
धनगढीमाई नगरपालिका	१०८४२	१११७	१४५१	६०५१	७१८	१२२६	८५	१५५	५	३४
गोलबजार न.पा.	१३१३३	२३८६	२९७२	६१६९	१६०	१०००	१३२	९	४०	२६५
मिर्चैया न.पा.	१२२५०	२९३४	६९५	८१२८	५५	१३३	११	५६	१११	१२७
कर्जन्हा न.पा.	८२८९	७६२	५०५	६७८५	३०	४१	८७	१७	७	५५
कल्याणपुर न.पा.	११८३५	८४१	३३२	१०२७६	७३	४८	१७७	२	२४	६२
नरहा गा.पा.	४३७३	४५८	२९४	३४७७	३८	१३	६	०	२	८५
विष्णुपुर गा.पा.	४५६६	१००	२४	४३२३	१५	८	१	०	४	९१
अर्नमा गा.पा.	५१७९	१३२	३६	४९३६	१२	६	३	०	४	५०
सुखीपुर न.पा.	८३२१	३५५	२३१	७५२५	५४	३०	६	२	८	११०
लक्ष्मीपुर पतारी गाउँपालिका	६०४४	१८७	९८	५६४१	३५	१४	१	०	१	६७
सखुवानान्करकट्टी गाउँपालिका	४२३६	१०५	१२४	३९०७	१७	९	१	०	५	६८
भगवानपुर गाउँपालिका	४६०६	३३७	३२	४१९३	२४	७	३	०	१	९
नवराजपुर गा.पा.	४२२६	२४०	४०	३८१८	३९	१०	३	०	५	७१
बरियारपट्टी गाउँपालिका	५६८६	५८५	३०९	४५८८	५६	२३	४८	२	०	७५
औरही गा.पा.	५४६९	१८०	२०१	४९८५	२२	४५	३	१	३	२९
सिरहा न.पा.	१८९१७	७९४	३०६	१७४८६	४३	४१	१२	०	२५	२१०
<b>जम्मा</b>	<b>१४८५४९</b>	<b>१५०५९</b>	<b>८२६२</b>	<b>११६७५९</b>	<b>१५३५</b>	<b>४०७४</b>	<b>६८९</b>	<b>२८५</b>	<b>३७८</b>	<b>१५०८</b>

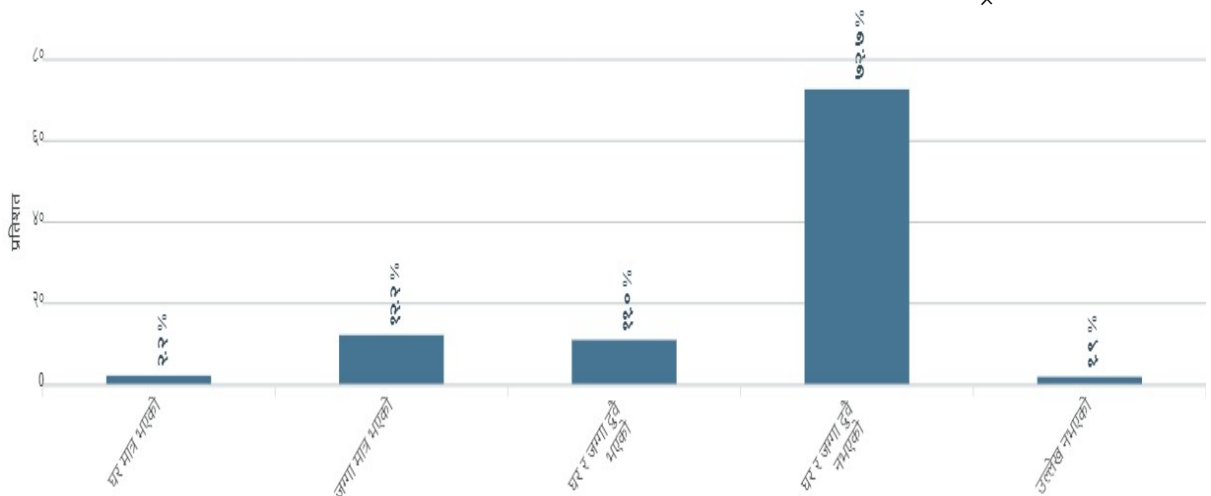
श्रोत: राष्ट्रिय जनगणना, २०७८



## २.८ परिवारमा महिलाको नाममा भएको घरजग्गा अनुसार परिवार संख्या

स्थानीय तह	परिवार संख्या	महिलाको नाममा ..... भएका परिवारको संख्या				
		घर मात्र भएका	जग्गा मात्र भएका	घर जग्गा दुबै भएका	घर जग्गा दुबै नभएका	उल्लेख नभएको
लहान न.पा.	२०५७७	५२८	२६६६	२८२६	१४१४९	४०८
धनगढीमाई नगरपालिका	१०८४२	३३८	१६६७	१२१५	७४६७	१५५
गोलबजार न.पा.	१३१३३	४७४	१४०१	१७४६	९२२४	२८८
मिर्चैया न.पा.	१२२५०	२६२	१४९६	१७४५	८५२७	२२०
कर्जन्हा न.पा.	८२८९	१२०	८१५	७५३	६४४९	१५२
कल्याणपुर न.पा.	११८३५	३००	१०६५	१२८६	८७७३	४११
नरहा गा.पा.	४३७३	९१	५३७	५०९	३१६६	७०
विष्णुपुर गा.पा.	४५६६	३८	६८८	५५६	३१७३	१११
अर्नमा गा.पा.	५१७९	११९	६४६	६७६	३६१६	१२२
सुखीपुर न.पा.	८३२१	११६	१०४६	१००८	५९९१	१६०
लक्ष्मीपुर पतारी गाउँपालिका	६०४४	६५	७६०	४७२	४५८४	१६३
सखुवानान्करकट्टी गाउँपालिका	४२३६	२४	७५८	२१५	३१९८	४१
भगवानपुर गा.पा.	४६०६	५१	७१०	१४९	३६४२	५४
नवराजपुर गा.पा.	४२२६	७२	४८७	२३८	३२६२	१६७
बरियारपट्टी गाउँपालिका	५६८६	५३	५२१	३५९	४७२४	२९
औरही गा.पा.	५४६९	४८	८४५	६७५	३८२३	७८
सिरहा न.पा.	१८९१७	४९७	२०५७	१९४७	१४२१७	१९९
<b>जम्मा</b>	<b>१४८५४९</b>	<b>३१९६</b>	<b>१८१६५</b>	<b>१६३७५</b>	<b>१०७९८५</b>	<b>२८२८</b>

श्रोत: राष्ट्रिय जनगणना, २०७८



## २.९ कम्तिमा एक जना विदेशमा बसोबास गर्ने परिवार र अनुपस्थित जनसंख्या

स्थानीय तह	परिवार संख्या	कम्तिमा १ जना अनुपस्थित रहेको परिवार संख्या	अनुपस्थित जनसंख्या		
			जम्मा	पुरुष	महिला
लहान न.पा.	२०५७७	४३७३	५०६६	४९०१	१६५
धनगढीमाई न.पा.	१०८४२	२९५९	३४८९	३३८५	१०४
गोलबजार न.पा.	१३१३३	३७६०	४३९२	४२७३	११९
मिर्चैया न.पा.	१२२५०	३९२६	४५६१	४४६८	९३
कर्जन्हा न.पा.	८२८९	२८८९	३४०१	३२९९	१०२
कल्याणपुर न.पा.	११८३५	५३२७	६३७४	६३४२	३२
नरहा गा.पा.	४३७३	१४४२	१६९२	१६८१	११
विष्णुपुर गा.पा.	४५६६	१६५८	१८७६	१८७१	५
अर्नमा गा.पा.	५१७९	२०१४	२३७१	२३४९	२२
सुखीपुर न.पा.	८३२१	२५३३	२९०३	२८८४	१९
लक्ष्मीपुर पतारी गाउँपालिका	६०४४	२२४४	२६३०	२६०३	२७
सखुवानान्करकट्टी गाउँपालिका	४२३६	१३३३	१५२४	१५१४	१०
भगवानपुर गा.पा.	४६०६	११७८	१४२३	१३६१	६२
नवराजपुर गा.पा.	४२२६	१३३९	१६०५	१५६९	३६
बरियारपट्टी गा.पा.	५६८६	१६९९	२०१५	१९८८	२७
औरही गा.पा.	५४६९	१८६२	२२०५	२१७२	३३
सिरहा न.पा.	१८९१७	७३९९	८९६४	८८७०	९४
<b>जम्मा</b>	<b>१४८५४९</b>	<b>४७९३५</b>	<b>५६४९१</b>	<b>५५५३०</b>	<b>९६१</b>

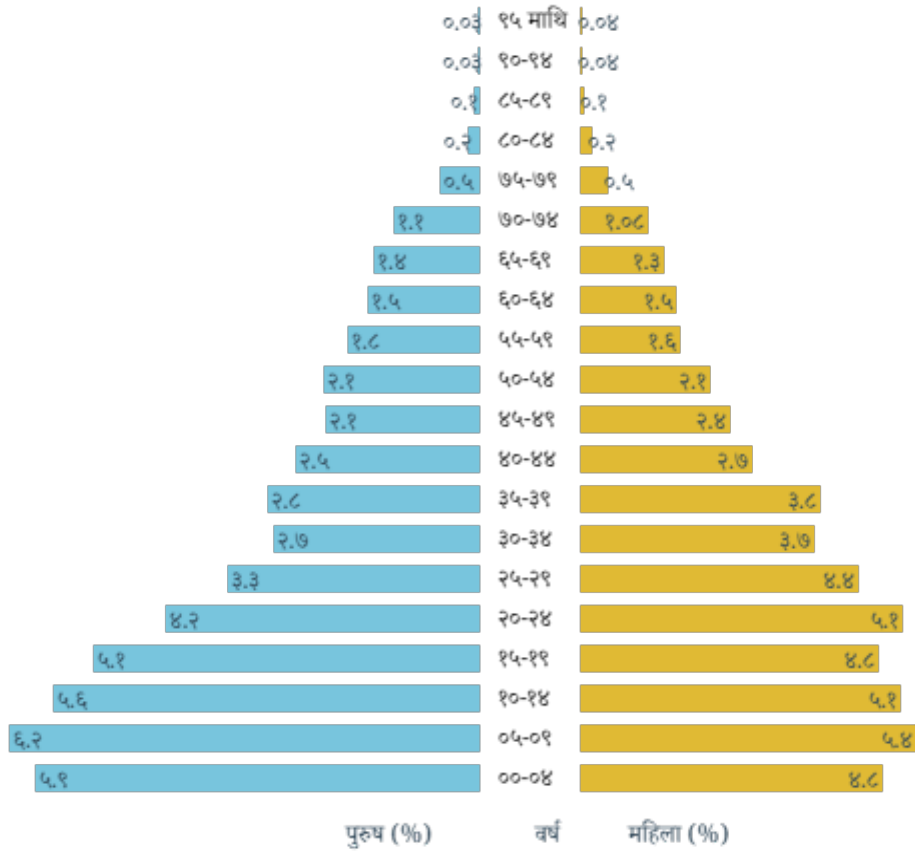
श्रोत: राष्ट्रिय जनगणना, २०७८

## २.१० उमेर समुह अनुसार जनसंख्या

उमेर समुह(वर्ष)	जनसंख्या		
	जम्मा	पुरुष	महिला
००-०४	७९२१८	४३५४९	३५६६९
०५-०९	८६०४४	४६१७८	३९८६६
१०-१४	७९७४१	४१७६३	३७९७८
१५-१९	७३२१२	३७९९९	३५२१३
२०-२४	६८८९८	३०८०७	३८०९१
२५-२९	५७६३३	२४७३७	३२८९६
३०-३४	४७९९०	२०२७५	२७७१५
३५-३९	४९२८०	२०८३३	२८४४७
४०-४४	३८४७५	१८१६५	२०३१०
४५-४९	३३०३३	१५२१४	१७८१९
५०-५४	३०६९६	१५३४८	१५३४८
५५-५९	२४७४३	१२९५३	११७९०

“जिल्ला वस्तुगत विवरण, सिरहा-२०८१”

६०-६४	२२२६३	१०९३५	११३२८
६५-६९	२०२८६	१०३५१	९९३५
७०-७४	१६३५१	८३५२	७९९९
७५-७९	७२४३	३८८६	३३५७
८०-८४	२५७९	१२७०	१३०९
८५-८९	११७७	६२६	५५१
९०-९४	५७३	२४८	३२५
९५+	५१८	२३५	२८३
<b>जम्मा</b>	<b>७३९९५३</b>	<b>३६३७२४</b>	<b>३७६२२९</b>

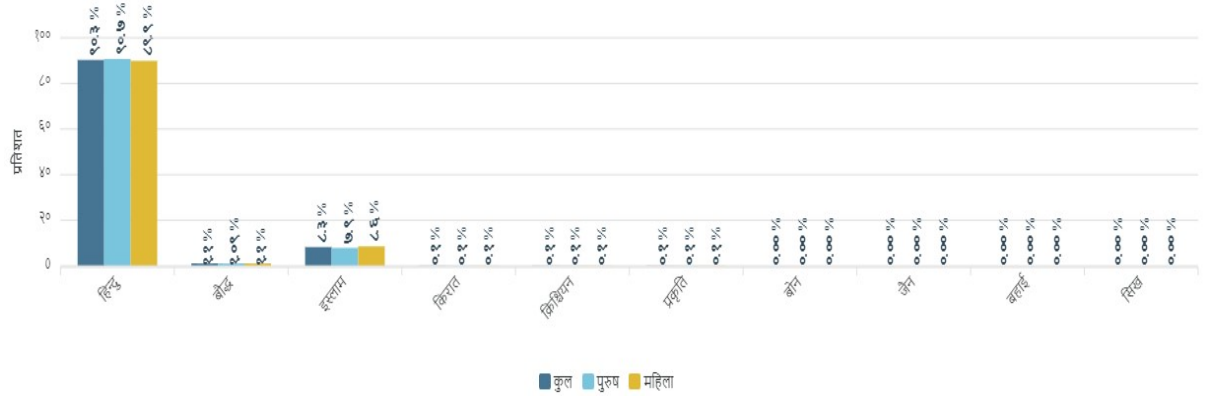


## २.११ धर्म अनुसार जनसंख्या

लिङ्ग	धर्म								
	हिन्दु	बौद्ध	इस्लाम	किराँत	क्रिस्चियन	प्रकृति	बोन	जैन	बहाई
पुरुष	३२९८४५	३९५७	२८७१२	४५९	३८१	३६२	०	७	१
महिला	३३८१२३	४२७७	३२५३०	४५५	४३८	३९९	१	६	०
<b>जम्मा</b>	<b>६६७९६८</b>	<b>८२३४</b>	<b>६१२४२</b>	<b>९१४</b>	<b>८१९</b>	<b>७६१</b>	<b>१</b>	<b>१३</b>	<b>१</b>

श्रोत: राष्ट्रिय जनगणना, २०७८





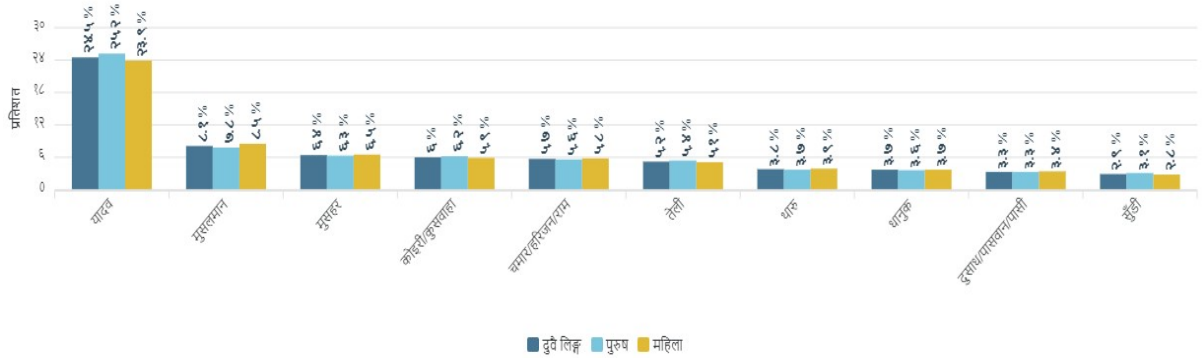
## २.१२ जातजाती अनुसार जनसंख्या

जातजाती	जनसंख्या		
	जम्मा	पुरुष	महिला
क्षेत्री	६१०१	२९५५	३१४६
ब्राह्मण-पहाड	४१६३	२०८८	२०७५
मगर	६७४९	३२७८	३४७१
थारु	२८१३४	१३५८५	१४५४९
तामाङ्ग	७६७४	३७०७	३९६७
नेवाः(नेवार)	३५३३	१७३४	१७९९
विश्वकर्मा	३२७०	१५७३	१६९७
मुसलमान	६०१५०	२८३४३	३१८०७
यादव	१८१५९३	९१८१६	८९७७७
राई	२००२	९८४	१०१८
गुरुङ	९६	३९	५७
परियार	११२४	५४६	५७८
ठकुरी	२४०७	११६४	१२४३
याक्थुङ/लिम्बु	२७	१२	१५
मिजार	१११५	५४५	५७०
तेली	३८७६७	१९७२८	१९०३९
चमार/हरिजन/राम	४२४४६	२०४४१	२२००५
कोइरी/कुशवाहा	४४६८५	२२४८५	२२२००
मुसहर	४७५५०	२२९९४	२४५५६
कुर्मी	३८०३	१८७१	१९३२
सन्यासी/दसनामी	९४०	४६३	४७७
धानुक	२७३२९	१३२३८	१४०९१
दुसाध/पासवान/पासी	२४६९०	११८९९	१२७९१
मल्लाह	२११६०	१०१५३	११००७
केवट	१७७५५	८५२२	९२३३
कथबनियाँ	३००८	१५१५	१४९३
ब्राह्मण-तराई	४०६०	२११३	१९४७

कलवार	३२३१	१६२१	१६१०
कानु	१००	४६	५४
कुमाल	४९७	२४३	२५४
घर्ति/भुजेल	५७५	२७९	२९६
हजाम/ठाकुर	११५०६	५७६४	५७४२
राजवंशी	५८	२७	३१
शेर्पा	१२	६	६
धोबी	६३४२	३१०८	३२३४
तत्मा/तत्वा	१७६९८	८५५०	९१४८
लोहार	१३७४	६८९	६८५
खत्वे	१६२७३	७८३६	८४३७
सुंडी	२१७३९	११११६	१०६२३
दनुवार	१२१६२	५७२२	६४४०
हलुवाई	१३७१०	६९१८	६७९२
माझी	११८३	५५७	६२६
बरई	३३०८	१६७६	१६३२
बिन	१६५७	७४१	९१६
नुनिया	९३५	४८९	४४६
सोनार	३४७३	१७६३	१७१०
कुम्हार	३१३०	१५५०	१५८०
सुनुवार	५१०	२५७	२५३
बाँतर/सरदार	११७५	५३०	६४५
काहर	५५	२५	३०
सन्थाल	१२	८	४
मारवाडी	५९५	३१०	२८५
कायस्थ	१७१३	८४८	८६५
राजपुत	१८६२	९३०	९३२
बादी	६८	३४	३४
उरांव/कुरुख	२०२९	९५८	१०७१
गनगाइ	२४	१२	१२
लोध	६१	३२	२९
वडही	८३४६	४१६३	४१८३
बंगाली	१२२	६३	५९
गडेरी/भेडियर	२३५८	११७७	११८१
धिमाल	१०	४	६
ताजपुरिया	१०	५	५
माली	१३९५	६८३	७१२
धुनिया	२१७	१०३	११४
पहारी	२७	२२	५

राजधोब	१९९	९२	१०७
डोम	२१२४	१०३२	१०९२
थकाली	१२	४	८
कोरी	२०८	९९	१०९
आठपहरिया	१९	६	१३
सरबरिया	४४	१३	३१
हल्खोर	४७६	२४९	२२७
अमात	६७०२	३३०५	३३९७
नटुवा	१७०	८३	८७
हायु	१६	८	८
धन्कार/धरिकार	२०	९	११
देव	३१	१३	१८
कमर	४६	२१	२५
कलार	१७७	९१	८६
भुमिहार	६४	३०	३४
रौनियार	१६६७	८७४	७९३
बनियाँ	११७०	५९१	५७९
अन्य	१०८	५१	५७
विदेशी	२८१७	४९७	२३२०
<b>जम्मा</b>	<b>७३९९५३</b>	<b>३६३७२४</b>	<b>३७६२२९</b>

श्रोत: राष्ट्रिय जनगणना, २०७८

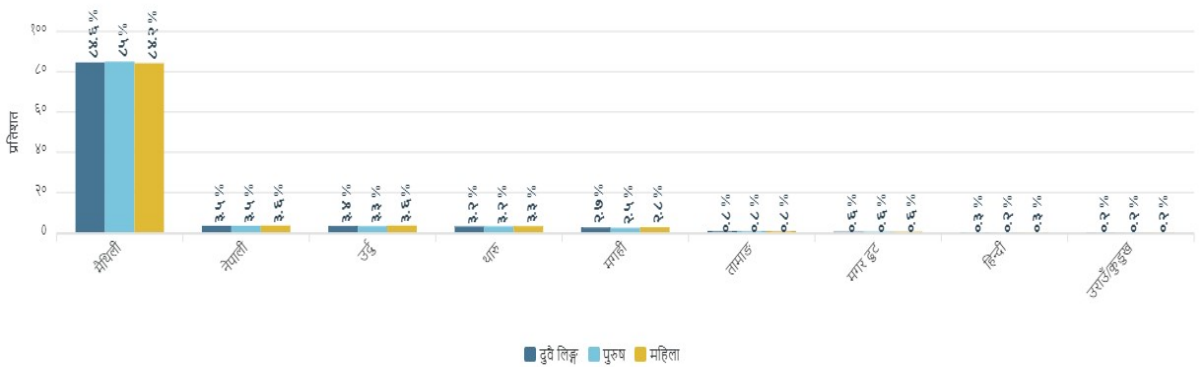


### २.१३ मातृभाषा अनुसार जनसंख्या

मातृभाषा	जनसंख्या		
	जम्मा	पुरुष	महिला
नेपाली	२६१२८	१२७३०	१३३९८
मैथिली	६२५८८७	३०९०९७	३१६७९०
भोजपुरी	२२०	१२९	९१
थारू	२३९२४	११५५२	१२३७२
तामाङ	५८३४	२८२१	३०१३
नेपालभाषा(नेवारी)	७२६	३५४	३७२
बज्जिका	३१	१८	१३

मगर धुत	४३२०	२०७७	२२४३
डोटेली	३३	२०	१३
उर्दु	२५३३७	११९१५	१३४२२
अवधी	२७५	१४८	१२७
याक्थुड/लिम्बु	१२	७	५
गुरुड	३७	१४	२३
राई	४१६	२१५	२०१
बान्तवा	३४	१७	१७
राजबंशी	१५	६	९
हिन्दी	२०१०	८९९	११११
चाम्लिड	३६६	१९५	१७१
बझाङ्गी	१२	५	७
दनुवार	१३५४	६४०	७१४
सुनुवार	२६६	१३६	१३०
मगही	१९७०२	९२५८	१०४४४
उरांव	१७१५	८२२	८९३
मगर खाम	१८४	९९	८५
मारवाडी	२०६	१०३	१०३
माझी	४७	२४	२३
भुजेल	२२	९	१३
बडला	४३२	२२८	२०४
याम्बुले	९६	४६	५०
वाहिड	१२	४	८
डुमी	३३	१५	१८
जेरो/जेरुड	३१	१४	१७
संस्कृत	१८	१०	८
तिलुड	२३	१०	१३
मुसलमान	१००	३७	६३
अन्य	९५	५०	४५
<b>जम्मा</b>	<b>७३९९५३</b>	<b>३६३७२४</b>	<b>३७६२२९</b>

श्रोत: राष्ट्रिय जनगणना, २०७८

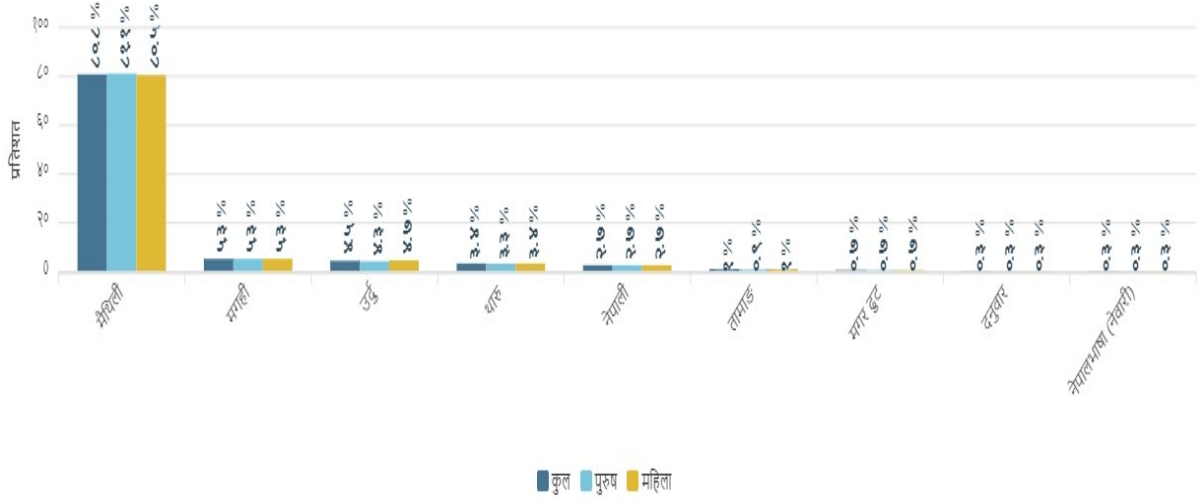


## २.१४ पुख्यौली भाषा अनुसार जनसंख्या

पुख्यौली भाषा	जनसंख्या		
	जम्मा	पुरुष	महिला
नेपाली	२००७२	९८४०	१०२३२
मैथिली	५९८०३८	२९५१५०	३०२८८८
भोजपुरी	३५३	१९५	१५८
थारू	२४९२६	१२०४८	१२८७८
तामाङ	७०३०	३३८१	३६४९
नेपालभाषा(नेवारी)	१९४९	९५९	९९०
बज्जिका	१८	१०	८
मगर धुत	५२९२	२५६७	२७२५
डोटेली	६८	३४	३४
उर्दु	३३५८३	१५७६५	१७८१८
अवधी	४००	२०४	१९६
याक्थुङ/लिम्बु	१७	९	८
गुरुङ	७१	२९	४२
राई	५४२	२७०	२७२
अछामी	२०	१०	१०
बान्तवा	३६	१८	१८
राजवंशी	२१	८	१३
हिन्दी	१२५६	५६०	६९६
चाम्लिङ	३६४	१९१	१७३
बझाडी	२२	१४	८
चेपाङ	११	५	६
दनुवार	२१६९	१००७	११६२
सुनुवार	२७९	१४५	१३४
मगही	३८९८४	१९१८६	१९७९८
उरांव	१८२६	८६८	९५८
मगर खाम	१९०	१०२	८८
मारवाडी	२११	१०७	१०४
माझी	३२	१३	१९
भुजेल	८०	३६	४४
बडला	४७६	२५४	२२२
याम्बुले	१०४	४७	५७
बाहिङ	१७	६	११
डुमी	३५	१६	१९
सांकेतिक भाषा	१०	६	४
जेरो/जेरुङ	३१	१४	१७

खश	१५	८	७
संस्कृत	१६३	८८	७५
तिलुड	२२	९	१३
मुसलमान	११२६	५०२	६२४
अन्य	९४	४३	५१
<b>जम्मा</b>	<b>७३९९५३</b>	<b>३६३७२४</b>	<b>३७६२२९</b>

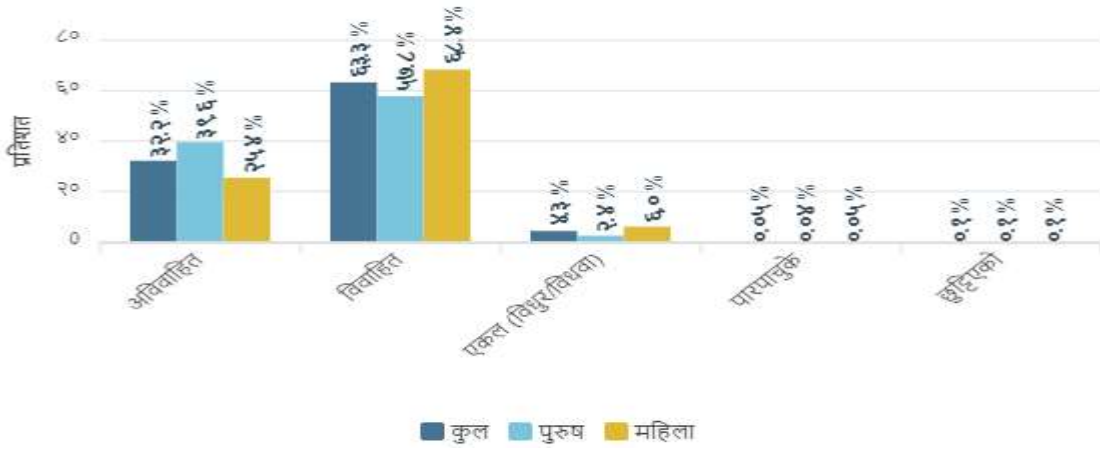
श्रोत: राष्ट्रिय जनगणना, २०७८



## २.१५ ५ वर्ष उमेर समुहका जनसंख्या(१० वर्ष वा सो भन्दा माथिका) र वैवाहिक स्थिति

उमेर समूह	जनसंख्या	वैवाहिक स्थिति				
		अविवाहित	विवाहित	विधुर/विधवा	पारपाचुके	छुट्टिएको
१० - १४	७९७४१	७९४४९	२९२	०	०	०
१५ - १९	७३२१२	६५६४७	७५०३	५१	२	९
२० - २४	६८८९८	२८५५५	४०१०८	१६४	२१	५०
२५ - २९	५७६३३	७९३०	४९३७४	२३६	२६	६७
३० - ३४	४७९९०	१७३४	४५७५२	४०१	२८	७५
३५ - ३९	४९२८०	६०१	४७८३२	७१९	४०	८८
४० - ४४	३८४७५	२९८	३७२२०	८५२	२०	८५
४५ - ४९	३३०३३	१८९	३१५२०	१२३४	२६	६४
५० - ५४	३०६९६	१५२	२८७०१	१७४८	२४	७१
५५ - ५९	२४७४३	८३	२२५४८	२०६३	१८	३१
६० - ६४	२२२६३	१०९	१९०५२	३०५०	१७	३५
६५ - ६९	२०२८६	७९	१६३५२	३८०५	१७	३३
७० - ७४	१६३५१	६९	११२०८	५०२७	१८	२९
७५+	१२०९०	५९	६५४१	५४५४	२४	१२
<b>जम्मा</b>	<b>५७४६९१</b>	<b>१८४९५४</b>	<b>३६४००३</b>	<b>२४८०४</b>	<b>२८१</b>	<b>६४९</b>

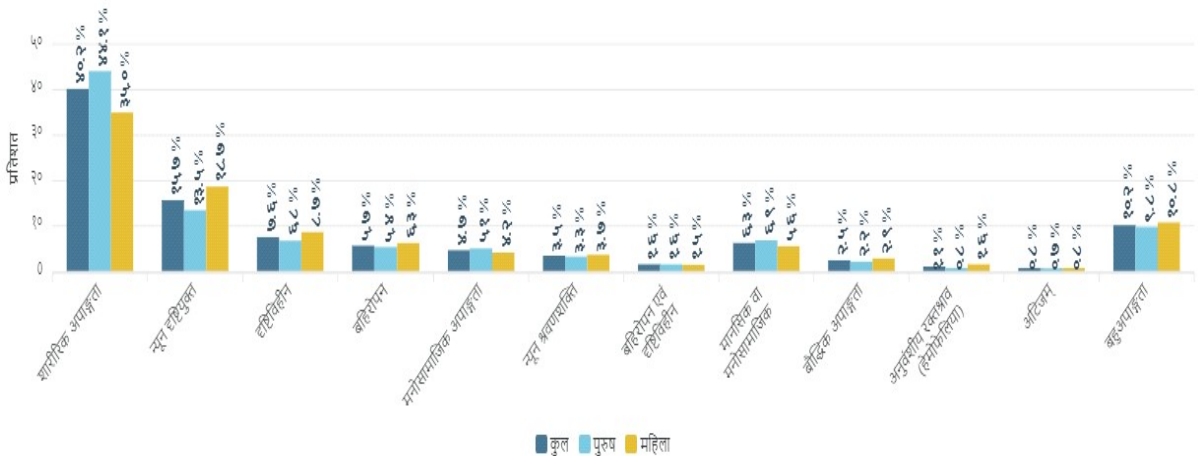




### २.१६ अपाङ्गताको प्रकार अनुसार जनसंख्या

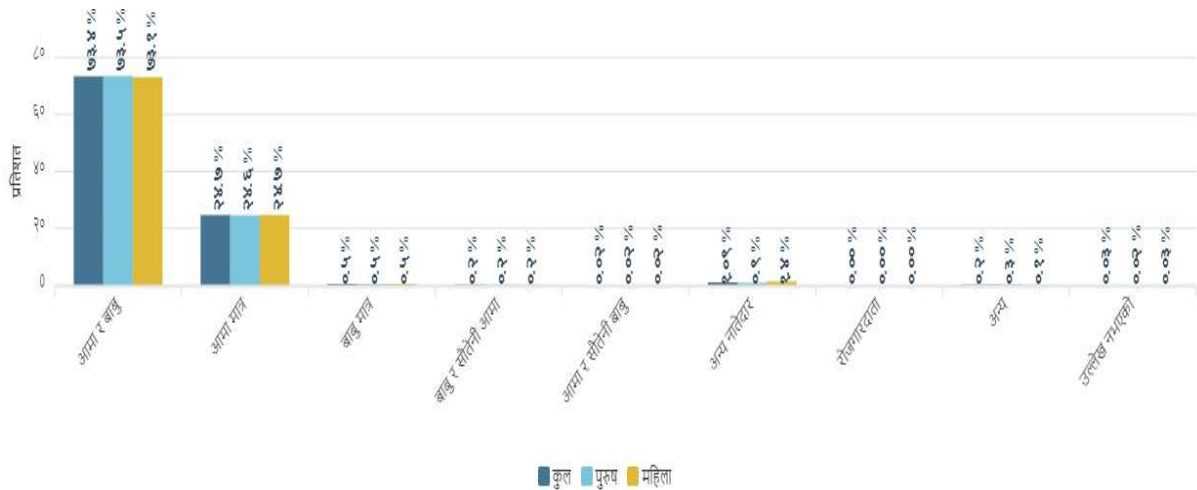
उमेर समूह	जनसंख्या	अपाङ्गताको प्रकार											अपाङ्गता नभएको	थाहा छैन	
		शारीरिक अपाङ्गता	नयाँ दृष्टियुक्त	पूर्ण दृष्टिविहीन	बहिरासन	सुस्तश्रवण	श्रवण दृष्टिविहीन	स्वर र बोलाई	मानसिक वा मनोसामाजिक	बौद्धिक	अपाङ्गता अनुबोधिय रक्तश्राव	अटिज्म			बहुअपाङ्गता
०-४	७९२१८	३६२	३३	१२६	१७	११	११	२६	९	७	११	२४	१११	७८४६७	३
५-९	८६०४४	४१६	३७	१४०	२३	२२	१०	८३	२८	१६	६	१३	११०	८५१३९	१
१०-१४	७९७४१	२४०	५०	७१	२६	२४	५	८८	५२	३७	६	७	१००	७९०३४	१
१५-१९	७३२१२	३९७	६६	७६	४२	१९	८	९४	७५	३०	७	९	८६	७२२९९	४
२०-२४	६८८९८	३१९	५२	५९	२७	१६	६	६९	८८	३३	१२	५	१०५	६८१०३	४
२५-२९	५७६३३	२४९	४१	५३	१९	१८	६	४२	५९	२२	११	४	७६	५७०३३	०
३०-३४	४७९९०	२७१	४५	५८	२१	१७	८	३९	४३	२४	१२	५	६४	४७३८१	२
३५-३९	४९२८०	३०७	७०	४०	३१	२५	११	४८	४३	१८	१९	३	६४	४८५९७	४
४०-४४	३८४७५	२४४	८२	४१	३२	१५	९	५३	३०	१७	७	३	५५	३७८८०	७
४५-४९	३३०३३	२६०	९५	३४	३८	२७	८	४०	२८	२०	५	१	६१	३२४१४	२
५०-५४	३०६९६	३२२	१५१	४३	५१	३०	१०	४१	२०	१४	११	५	४८	२९९४८	२
५५-५९	२४७४३	२७९	१९३	२९	६९	३१	६	४१	२१	१४	७	२	५७	२३९९२	२
६०-६४	२२२६३	३३४	२२५	३६	६१	३९	२१	३०	२१	१०	४	१	८०	२१३९५	६
६५-६९	२०२८६	३१३	२३७	३२	६८	३४	१४	२६	२२	१२	७	४	६३	१९४५०	४
७०-७४	१६३५१	२७१	२८९	३८	७७	४५	२७	१८	१२	१५	७	३	८१	१५४६६	२
७५+	१२०९०	२२०	२११	३४	८४	४३	२६	२०	११	१२	४	१	५८	११३६६	०
<b>जम्मा</b>	<b>७३९९५३</b>	<b>४८०४</b>	<b>१८७७</b>	<b>९१०</b>	<b>६८६</b>	<b>४१६</b>	<b>१८६</b>	<b>७५८</b>	<b>५६२</b>	<b>३०१</b>	<b>१३६</b>	<b>९०</b>	<b>१२१९</b>	<b>७२७९६४</b>	<b>४४</b>

श्रोत: राष्ट्रिय जनगणना, २०७८

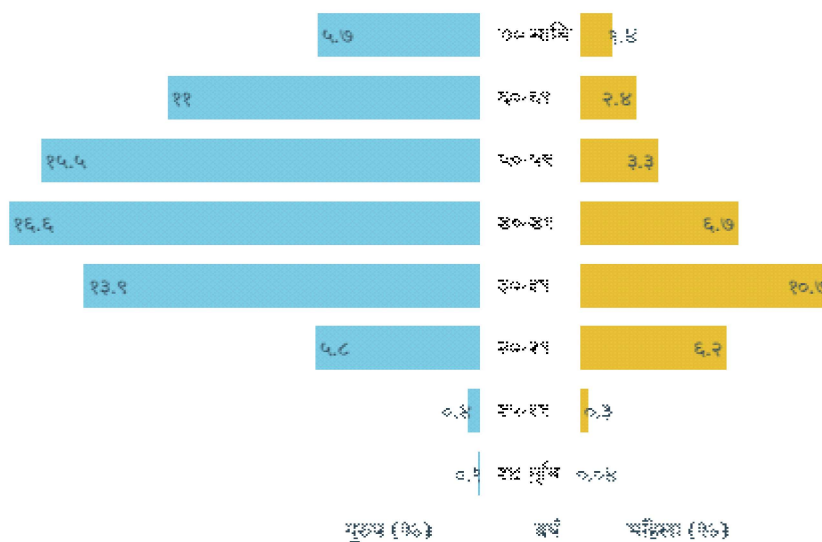


२.१७ उमेर समुह र बसोबासको अवस्था अनुसार जनसंख्याको विवरण (१८ वर्ष मुनिका)

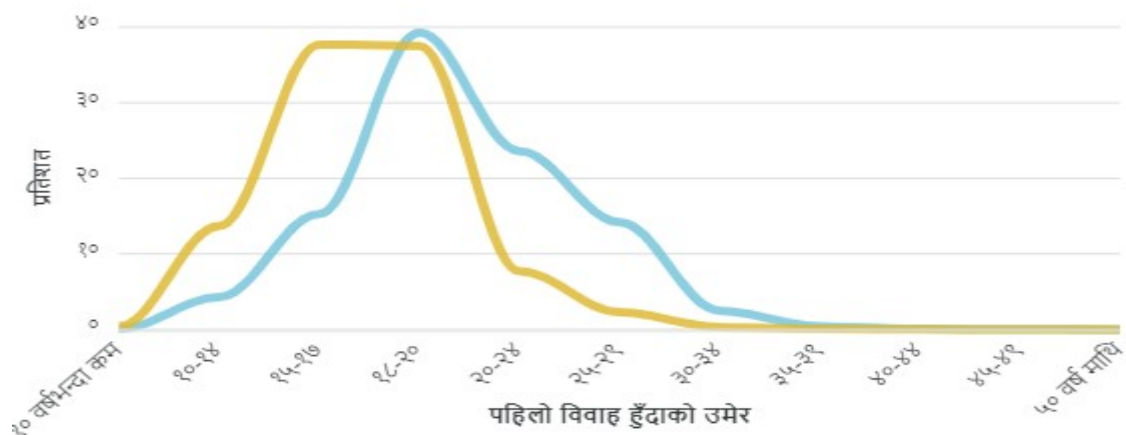
उमेर समुह	जनसंख्या	..... बस्ने १८ वर्ष मुनिको जनसंख्या								
		आमाबाबु दुबैसँग	आमासँग मात्र	बाबुसँग मात्र	बाबु र सौतेनी आमासँग	आमा र सौतेनी बाबुसँग	अन्य नातेदारसँग	काम लगाउने व्यक्तिसँग	अन्य व्यक्तिसँग	उल्लेख नभएको
<१	११६९८	९५७४	२०५९	११	१८	०	३३	०	०	३
१ - ४	६७५२०	५०१७२	१६७२१	२०३	८६	४	२९३	०	२८	१३
५ - ९	८६०४४	६१५१६	२३०१२	३६४	१७५	२०	७८२	०	१६०	१५
१०-१४	७९७४१	५७८००	२०१३८	४५५	१९०	१३	९४९	३	१७९	१४
१५-१७	४३३६०	३२४७६	९१८२	३१२	११०	१२	१०९१	६	१३९	३२
<b>जम्मा</b>	<b>२८८३६३</b>	<b>२११५३८</b>	<b>७१११२</b>	<b>१३४५</b>	<b>५७९</b>	<b>४९</b>	<b>३१४८</b>	<b>९</b>	<b>५०६</b>	<b>७७</b>



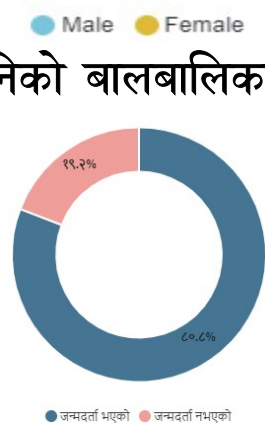
२.१८ लिङ्ग र उमेर समुह अनुसार परिवारमूलीको संख्या



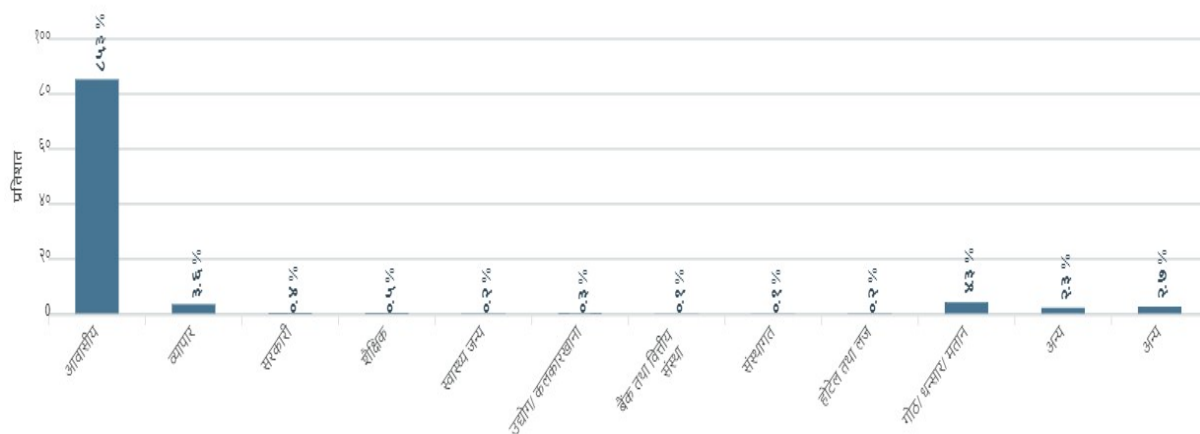
## २.१९ पहिलो पटक विवाह गर्दाको उमेर



## २.२० जन्म दर्ता (५ वर्ष मुनिको बालबालिका)



## २.२१ मुख्य प्रयोग अनुसार भवन संरचनाको संख्या



## खण्ड-३

### शैक्षिक तथ्याङ्क

राष्ट्रिय जनगणना, २०७८ अनुसार सिरहा जिल्लाको ५ वर्ष वा सोभन्दा बढी उमेरका कुल जनसंख्यामा साक्षरता दर ६५.१ प्रतिशत रहेको छ। पुरुषको साक्षरता दर ७४.८ प्रतिशत छ भने महिलाको साक्षरता दर ५६.० प्रतिशत रहेको छ।

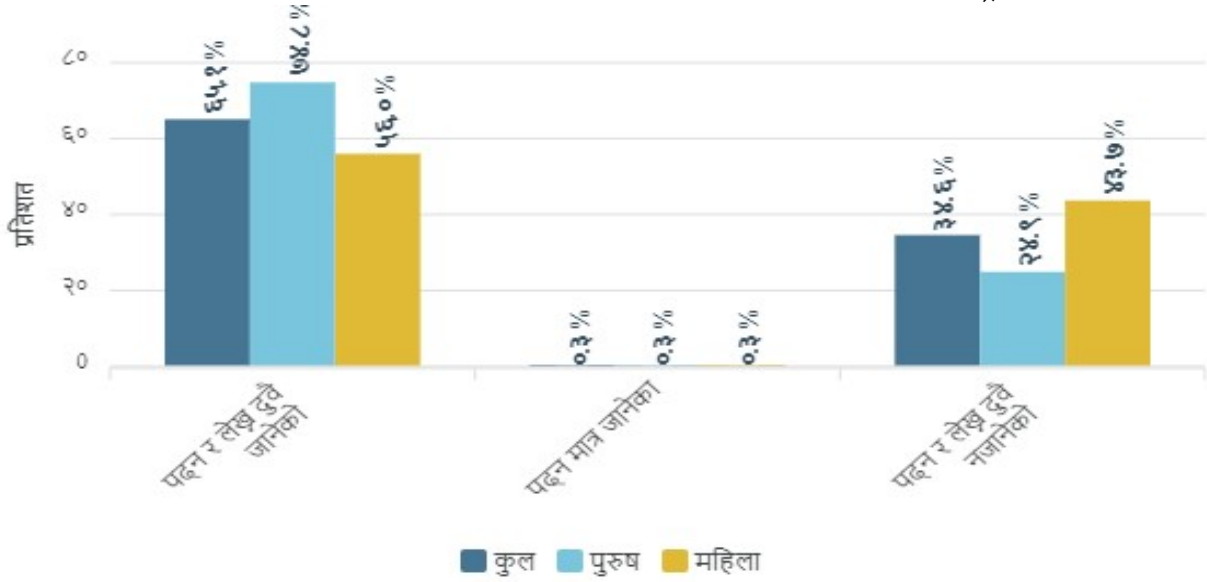
राष्ट्रिय जनगणना २०७८ अनुसार सिरहा जिल्लामा कुल साक्षर जनसंख्याको सबै भन्दा बढी अर्थात ३०.४ प्रतिशत व्यक्तिहरूले प्राथमिक तह(कक्षा १ देखि ५ सम्म) उत्तीर्ण गरेका छन्। दोस्रोमा निम्न माध्यमिक तह (कक्षा ६ देखि ८ सम्म) उत्तीर्ण गरेका व्यक्तिहरू १९.९ प्रतिशत रहेका छन्। एस.एल.सी. वा सो सरह मात्र उत्तीर्ण गर्नेहरू कुल साक्षर जनसंख्याको ९.० प्रतिशत छन्। यसैगरी उच्च माध्यमिक तह उत्तीर्ण गर्नेहरू १७.७ प्रतिशत, प्रविणता प्रमाणपत्र तह उत्तीर्ण गर्नेहरू १०.० प्रतिशत, स्नातक तह उत्तीर्ण गर्नेहरू ३.४ प्रतिशत र स्नातकोत्तर सरह वा सो भन्दा माथि उत्तीर्ण गर्नेहरू १.५ प्रतिशत रहेका छन्।

#### ३.१ साक्षरताको अवस्था अनुसारको जनसंख्या (५ वर्ष वा सोभन्दा माथिका)

उमेर(वर्ष)	जनसंख्या	..... जनसंख्या			उल्लेख नभएको
		पढ्न र लेख्न जानेको	पढ्न मात्र जानेको	पढ्न र लेख्न दुबै नजानेको	
०५	२०११७	१४४७८	३५३	५२३५	५१
०६	१७७६४	१४४६७	२०५	३०७६	१६
०७	१६६६१	१४३५२	१४१	२१६१	७
०८	१८५६९	१६२५३	११८	२१९५	३
०९	१२९३३	११८३०	३९	१०६२	२
१०	२०९७९	१९११४	३२	१८३३	०
११	११६२७	१०९७१	१२	६४३	१
१२	१८६१९	१७०१७	१४	१५८७	१
१३	१३७६२	१२८०३	५	९५४	०
१४	१४७५४	१३६५०	३	११००	१
१५	१५५४४	१४०२७	६	१५११	०
१६-१९	५७६६८	५०७०९	३३	६९२०	६
२०-२४	६८८९८	५५८८७	५२	१२९५०	९
२५-२९	५७६३३	४१८५३	८४	१५६९३	३
३०-३४	४७९९०	२९८२३	९१	१८०७३	३
३५-३९	४९२८०	२६२९७	१३२	२२८५०	१
४०-४४	३८४७५	१८६७५	११३	१९६८७	०
४५-४९	३३०३३	१४०५६	११६	१८८६१	०
५०-५४	३०६९६	११२३५	१२०	१९३३९	२
५५-५९	२४७४३	७४४७	७९	१७२१६	१

६०-६४	२२२६३	५६०६	७०	१६५८६	१
६५-६९	२०२८६	४६८५	६९	१५५३२	०
७०-७४	१६३५१	२९६०	५२	१३३३८	१
७५+	१२०९०	२०१०	३७	१००४२	१
<b>जम्मा</b>	<b>६६०७३५</b>	<b>४३०२०५</b>	<b>१९७६</b>	<b>२२८४४४</b>	<b>११०</b>

श्रोत: राष्ट्रिय जनगणना, २०७८



### ३.२ उत्तीर्ण गरेको शैक्षिक तह अनुसारको जनसंख्या (५वर्ष वा सो भन्दा माथिका)

उमेर (वर्ष)	जनसंख्या	शैक्षिक तह							तह नभएको	थाहा छैन
		पूर्व बालविकास	प्राथमिक तह	नि.मा.वि.	उ.मा.वि.	एस.एल.सी. वा सो सरह	एस.एल.सी. भन्दा माथि	अन्य		
०५	१५१९३	१५०८३	०	०	०	०	०	१	५	१०४
०६	१४८९५	६४६३	८३६०	०	०	०	०	२	१२	५८
०७	१४६५५	३९१६	१०६८३	०	०	०	०	२	१०	४४
०८	१६४९४	२४५०	१३९८२	०	०	०	०	१	२०	४१
०९	११९२८	८८९	११०००	०	०	०	०	१	८	३०
१०	१९१८१	४८५	१८६४४	०	०	०	०	०	१२	४०
११	१०९७३	१०८	८४९१	२३४५	०	०	०	०	९	२०
१२	१७०२२	१०२	९४१२	७४५६	०	०	०	३	१५	३४
१३	१२७९९	३६	४७२०	८०१०	०	०	०	३	७	२३
१४	१३६४५	२१	२९०९	८४९१	२१७९	०	०	२	१७	२६
१५	१४०१७	२९	११०६	७२६३	४९०६	५८६	०	०	१३	११४
१६-१९	५०७०६	३३	३५५०	१२१३२	१७५८६	१०४४२	६६५३	९	९७	२०४
२०-२४	५५८८०	४२	५२३५	८८९१	१३७९२	८४८२	१८९६७	३६	२५१	१८४
२५-२९	४१८१०	४६	५४७३	७४०२	१०१७३	५०५१	१३१२१	२८	२७५	२४१
३०-३४	२९७८९	३६	५२१९	५९७३	६५४६	३३१७	८१९४	२१	२९३	१९०
३५-३९	२६२५७	३१	५४७४	५४८०	६३१६	३१३३	५१९४	२४	४०९	१९६

४०-४४	१८६६५	२६	४०३८	३६००	४५०६	२४०८	३६०८	१७	३२४	१३८
४५-४९	१४०२७	१५	३१६५	२५७४	३३०६	१७५१	२८१९	९	२६७	१२१
५०-५४	११२३८	१३	२५९१	१९९४	२६०८	१४१९	२२३३	४	२५८	११८
५५-५९	७४२७	११	१९७२	१३०७	१५६४	८८९	१३८५	४	२२६	६९
६०-६४	५५७८	१६	१६५७	९९४	१११२	५५६	९८२	६	१६६	८९
६५-६९	४६५०	१०	१६०४	९५०	८५६	४२४	५९४	११	१४१	६०
७०-७४	२९५०	१२	१०६६	६०९	५४०	२२३	३१८	४	१२५	५३
७५+	१९९१	१५	८२८	३८४	३०१	११९	१९८	३	९६	४७
जम्मा	४३१७७०	२९८८८	१३११७९	८५८५५	७६२९१	३८८००	६४२६६	१९१	३०५६	२२४४

श्रोत: राष्ट्रिय जनगणना, २०७८

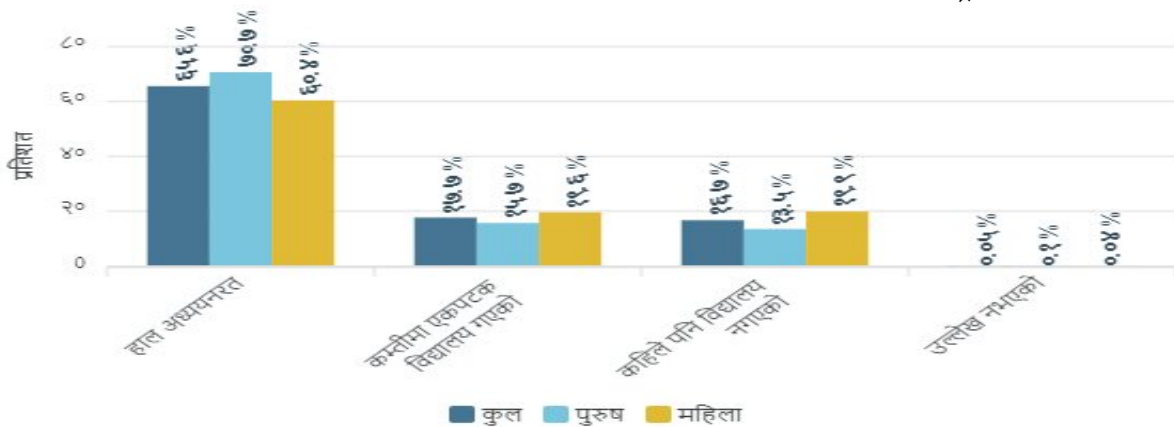
### ३.३ शैक्षिक संस्थामा पढ्न/लेख्न गएको अवस्था (५-२५ वर्षको जनसंख्या)

उमेर(वर्ष)	जनसंख्या	..... को जनसंख्या			उल्लेख नभएको
		हाल अध्ययनरत (औपचारिक/ अनौपचारिक /स्वअध्ययन)	विगतमा पढ्न/ लेख्न गएको	कहिल्यै पढ्न/ लेख्न नगएको	
५	२०११७	१५०६८	७१	४९२४	५४
६	१७७६४	१४८१६	६२	२८६९	१७
७	१६६६१	१४५८१	६५	२००६	९
८	१८५६९	१६३७०	१२०	२०७५	४
९	१२९३३	११८१९	१०४	१००५	५
१०	२०९७९	१६८९०	२२९१	१७९८	०
११	११६२७	९९९८	९७३	६५४	२
१२	१८६१९	१५९४६	१०७५	१५९७	१
१३	१३७६२	१२१३६	६६०	९६३	३
१४	१४७५४	१२९२८	७१६	११०९	१
१५	१४९५८	१२१३०	१२९८	१५२७	३
१६	१३४७२	१०३४२	१४४७	१६७७	६
१७	८८०४	६१०२	१४४८	१२४९	५
१८	१२३०१	६१२३	३४८७	२६८६	५
१९	५९९६	२३१९	२३२६	१३५०	१
२०	१३१९४	१८०५	७१२३	४२५८	८
२१	५३९९	५४१	३३६५	१४९१	२
२२	९८९०	६९०	५९६९	३२३०	१
२३	६०७६	२८९	३८६१	१९२३	३
२४	६८९०	३१७	४४५३	२११६	४
२५	१३९९०	२२९	७९३९	५८१९	३
जम्मा	२७६७५५	१८१४३९	४८८५३	४६३२६	१३७

### ३.३.१ संस्थागत तर्फ

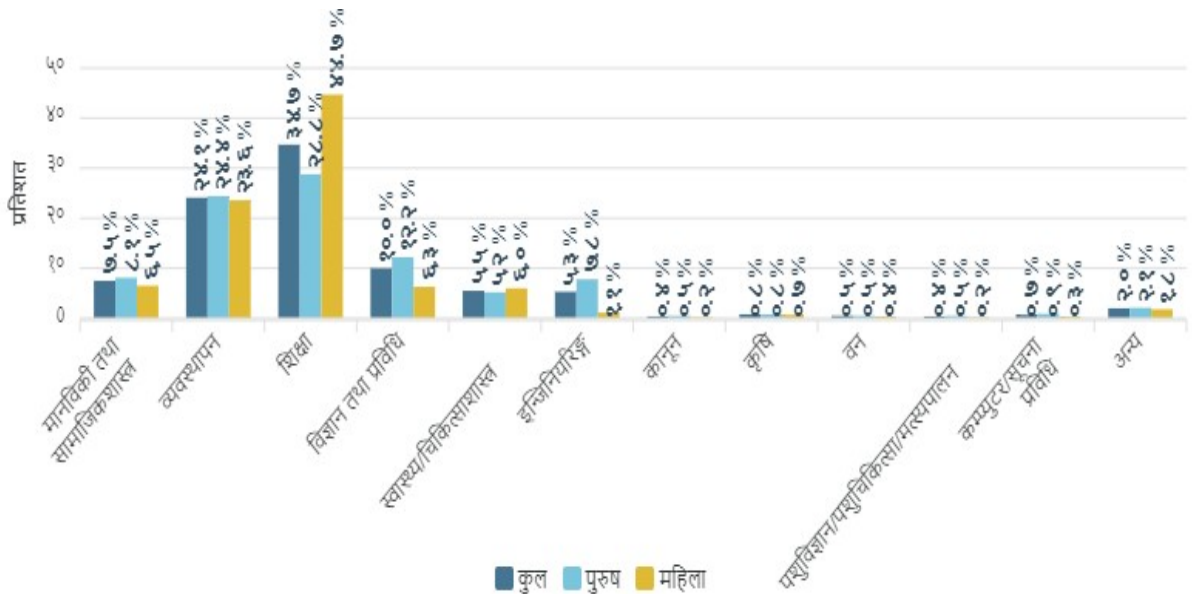
उमेर(वर्ष)	जनसंख्या	..... को जनसंख्या			उल्लेख नभएको
		हाल अध्ययनरत (औपचारिक/ अनौपचारिक /स्वअध्ययन)	विगतमा पढ्न/ लेख गएको	कहिल्यै पढ्न/ लेख नगएको	
५	३७	३७	०	०	०
६	९	९	०	०	०
७	३३	३३	०	०	०
८	३७	३७	०	०	०
९	४१	४१	०	०	०
१०	४२	३३	९	०	०
११	२९	२३	६	०	०
१२	३७	३५	२	०	०
१३	३५	३१	४	०	०
१४	२७	२७	०	०	०
१५	२८	२४	४	०	०
१६	१८	१७	१	०	०
१७	१२	९	३	०	०
१८	११	१०	१	०	०
१९	३	२	१	०	०
२०	५	३	१	१	०
२१	२	२	०	०	०
२२	४	०	३	१	०
२३	२	१	१	०	०
२४	१	०	०	१	०
२५	०	०	०	०	०
<b>जम्मा</b>	<b>४१३</b>	<b>३७४</b>	<b>३६</b>	<b>३</b>	<b>०</b>

श्रोत: राष्ट्रिय जनगणना, २०७८



३.४ अध्ययनको क्षेत्रअनुसारको जनसंख्या(१० जोड २ वा सोसरह वा उच्च तह उत्तीर्ण गरेकाको)

उमेर समूह	जनसंख्या	अध अध्ययन गरेको क्षेत्र												
		मानविकी तथा सामाजिकशास्त्र	व्यवस्थापन	शिक्षा	विज्ञान तथा प्रविधि	स्वास्थ्य/चिकित्साशास्त्र	इन्जिनियरिङ	कानून	कृषि	वन	पशुविज्ञान/पशुचिकित्सा/मत्स्यपालन	कम्प्युटर/सूचना प्रविधि	अन्य	थाहा छैन
१५-१९	६६५३	४५१	२०२७	१७८३	९२८	२१७	२६४	२०	६४	३८	३२	६७	१३५	६२७
२०-२४	१८९६७	११२२	५३१३	५५४८	२३०८	९३७	१२२७	५२	१७०	७४	८५	१५४	३८१	१५९६
२५-२९	१३१२१	७७६	३२३३	४४५२	११०३	९२९	१०७३	३१	५७	५६	४१	९२	२३४	१०४४
३०-३४	८१९४	५८१	१८०३	३४६५	४७१	५५८	४१०	२६	२९	२७	१९	४२	१३४	६२९
३५-३९	५१९४	४४७	१०७०	२२७८	२९५	३२१	१८२	१६	१५	१२	८	३३	११२	४०५
४०-४४	३६०८	३८७	६७०	१५२५	२७८	२३४	१०६	१६	२१	१८	५	२४	७२	२५१
४५-४९	२८१९	३२८	४५६	१११९	३९४	१२४	४८	२३	१८	१७	१०	६४	२०१	१५९
५०-५४	२२३३	२८४	३५६	८६३	३१८	७३	३३	३१	२४	१४	२३	४	५३	१५७
५५-५९	१३८५	१६०	२३६	५११	१६०	५१	३२	१०	३९	२३	१८	२	३३	११०
६०-६४	९८२	१३९	१४०	३५४	९६	३५	२६	१८	३९	१२	११	४	२७	७१
६५-६९	५९४	७७	१०५	२१८	४१	२८	१७	१०	१९	८	४	२	१९	४६
७०-७४	३१८	५६	५०	१०२	३५	११	१२	६	५	१	०	३	१०	२७
७५+	१९८	२४	३२	७८	१७	७	८	२	३	०	१	०	७	१९
जम्मा	६४२६६	४८३२	१५५०१	२२२९६	६४४४	३५२६	३४३८	२६१	५०३	३००	२६४	४३७	१२८१	५१८३



३.५ जातजाति अनुसार साक्षरताको अवस्था

जातजाति	जनसंख्या	पढ्न र लेख्न जानेको	पढ्न मात्र जानेको	पढ्न र लेख्न दुबै नजानेको	उल्लेख नभएको	साक्षरता दर
पहाडी	१२५०८	९८०२	६५	२६४०	१	७८.४
मधेशी/तराई	३६३५३०	२५५०२८	८६२	१०७५९१	४९	७०.२
हिमाली/पहाडी जनजाति	२१३७३	१५६६९	७०	५६२८	६	७३.३



तराई जनजाती	६३१८९	४५०२२	२३४	१७९२७	६	७१.२
पहाडी दलित	५१४१	३६१६	१८	१५०३	४	७०.३
मधेशी/तराई दलित	१३९९७१	६७७०७	४८८	७१७४४	३२	४८.४
धार्मिक/भाषिक समूह	५२२६७	३२२५७	२३५	१९७६४	११	६१.७
अन्य,विदेशी र उल्लेख नभएको	२७५६	११०४	४	१६४७	१	४०.१
<b>जम्मा</b>	<b>६६०७३५</b>	<b>४३०२०५</b>	<b>१९७६</b>	<b>२२८४४४</b>	<b>११०</b>	<b>६५.१</b>

### ३.६ एस.ई.ई. परिक्षा सम्बन्धी विवरण

वि.सं.२०८० सालको एस.ई.ई. परिक्षामा सम्मिलित भएका विद्यार्थिहरूको विवरण

- ❖ जम्मा विद्यार्थि संख्या:- १०,५२२
- ❖ नियमित तर्फ(साधारण)- ९,९४७
- ❖ ग्रेड वृद्धि तर्फ(साधारण)- २३७
- ❖ नियमित तर्फ(प्राविधिक)- ३३७
- ❖ ग्रेड वृद्धि तर्फ(प्राविधिक)- १

श्रोत: शिक्षा विकास तथा समन्वय इकाई, सिरहा

### ३.७ स्थानीय तह अनुसार सामुदायिक/सरकारी विद्यालयको विवरण तथा विद्यार्थिहरूको संख्या

#### ३.७.१ स्थानीय तह अनुसार विद्यार्थिहरूको संख्या

क्र.सं.	स्थानीय तह	विद्यार्थी संख्या		
		शै.स.२०७८	शै.स.२०७९	शै.स.२०८०
१	अर्नमा गाउँपालिका	५९६१	५६३२	५९८८
२	औरही गाउँपालिका	५३३१	५२१०	४९१४
३	बरियारपट्टी गाउँपालिका	८०००	८१०९	८१२७
४	भगवानपुर गाउँपालिका	५१७५	५५४२	५०३२
५	विष्णुपुर गाउँपालिका	५०३६	५५८३	४८१३
६	धनगढीमाई नगरपालिका	११०२६	१०५९८	१०३५८
७	गोलबजार नगरपालिका	१०८४८	१०८४९	१०७२९
८	कल्याणपुर नगरपालिका	११४३७	१२२३४	१२९६७
९	कर्जन्हा नगरपालिका	७०७४	७४२८	७३५०
१०	लहान नगरपालिका	१६१३९	१६२०४	१५६८९
११	लक्ष्मीपुर पतारी गाउँपालिका	८०६३	८२७३	८०१४
१२	मिर्चैया नगरपालिका	८४९१	९१०१	८३५९
१३	नरहा गाउँपालिका	४४४१	४३०८	३८७२
१४	नवराजपुर गाउँपालिका	५३५९	५०४८	४५४१
१५	सखुवानान्करकट्टी गाउँपालिका	५५६३	५६८२	५४८६
१६	सिरहा नगरपालिका	२१७५२	२०९८२	२१७३१
१७	सुखीपुर नगरपालिका	११३७३	१०६७९	१०५२९
<b>जम्मा</b>		<b>१५१०६९</b>	<b>१५१४६२</b>	<b>१४८४९९</b>

३.७.२ सामुदायिक/सरकारी विद्यालयको विवरण तथा विद्यार्थीहरूको संख्या

क्र.सं.	स्थानीय तह	विद्यालयको नाम	विद्यार्थी संख्या		
			शै.स.२०७८	शै.स.२०७९	शै.स.२०८०
१	अर्नमा गा.पा.	पुण्य लाल मदन लाल श्रेष्ठ मा वि अर्नमा	१३३२	९३६	९४२
२	अर्नमा गा.पा.	जनता मा वि ब्रह्मपुरी	८८८	९१४	८९८
३	अर्नमा गा.पा.	बाल कल्याण आ वि लालपुर	१८२	१८९	१८५
४	अर्नमा गा.पा.	आ वि महेशपुर ढोके	२४५	२८३	३३६
५	अर्नमा गा.पा.	जनता आ वि ब्रह्मपुरी	५८	८४	९४
६	अर्नमा गा.पा.	झरिलाल जहारी महतो कुशवाहा आ वि अर्नमा	१७०	१५२	१५५
७	अर्नमा गा.पा.	आ वि लट्टाटोल	१५०	१४९	१५२
८	अर्नमा गा.पा.	जनकल्याण मा वि गौरीपुर	१२५१	११७४	१३७३
९	अर्नमा गा.पा.	जनता आ वि बलुवाटोल	१०६	१११	११७
१०	अर्नमा गा.पा.	मा वि कृष्णपुर	६९९	७४७	७६३
११	अर्नमा गा.पा.	आ वि कृष्णपुर	२१७	१९५	२१२
१२	अर्नमा गा.पा.	जनता आ वि रदियाहा	१३५	१२८	१२५
१३	अर्नमा गा.पा.	आ वि कालिकाजगतगंज	५२८	५७०	६३६
१४	औरही गा.पा.	जनता आ वि औरही	३३६	३८९	४०२
१५	औरही गा.पा.	सुन्दर जनता मा वि औरही	१७७३	१५९८	१३९३
१६	औरही गा.पा.	जनता मा वि दरहिया	६२३	५७९	४६९
१७	औरही गा.पा.	जनता आ वि कुण्डलपुर	११०	१०२	१०१
१८	औरही गा.पा.	आ वि हरकट्टी	२५५	२६३	२४५
१९	औरही गा.पा.	आ वि इटारगोठ	१७७	१६४	१३३
२०	औरही गा.पा.	शारदा आ वि इटार कमलपुर	२३४	२८९	२७६
२१	औरही गा.पा.	आ वि इटार तेनुवापट्टी	२६९	३२०	३४५
२२	औरही गा.पा.	जनता आ वि पिपरा	२३७	१६६	१८९
२३	औरही गा.पा.	आ वि खजनपुर	२९३	२९६	२९८
२४	औरही गा.पा.	आ वि जमुवा	१४२	१३१	१४४
२५	औरही गा.पा.	आ वि करहर्वा	२३३	२९२	२९९
२६	औरही गा.पा.	राजदेवी आ वि खजनपुर	१२५	१३६	१३८
२७	औरही गा.पा.	शंकर आ वि बनिनिया	२८१	२३१	२३१
२८	औरही गा.पा.	जनता आ वि तुलसिपुर	२४३	२५४	२५१
२९	बरियारपट्टी गा.पा.	जनता मा वि देउरीपट्टी-शिवनगर	१०९६	१०५५	९८८
३०	बरियारपट्टी गा.पा.	जनता मा वि बरियारपट्टी	१३१६	१४५१	१३६८
३१	बरियारपट्टी गा.पा.	सरस्वती आ वि बरियारपट्टी	१०२	८९	१०७
३२	बरियारपट्टी गा.पा.	आ वि श्रीपुर	१७३	१७५	१८१

३३	बरियारपट्टी गा.पा.	जनता मा वि खोक्सी	८३६	८३०	८५०
३४	बरियारपट्टी गा.पा.	आ वि कदमाहा	६४	६१	६४
३५	बरियारपट्टी गा.पा.	जनता आ वि गोविन्दपुर	१७४	१९३	१८०
३६	बरियारपट्टी गा.पा.	जनता मा वि जिझौल कजरा	११३८	१०८५	११६१
३७	बरियारपट्टी गा.पा.	आ वि हरिपुर जिझौल	११०	१११	९९
३८	बरियारपट्टी गा.पा.	राष्ट्रिय आ वि कजरा	५६	५१	६२
३९	बरियारपट्टी गा.पा.	नरसिंह आ वि जिझौल	२२०	२३०	२२०
४०	बरियारपट्टी गा.पा.	जनता आ वि जिझौल	१५४	१४७	१६१
४१	बरियारपट्टी गा.पा.	शिवशक्ति आ वि कजरा	१३१	१३६	१२९
४२	बरियारपट्टी गा.पा.	सरस्वती आ वि गडगमा	४८१	४८९	५०२
४३	बरियारपट्टी गा.पा.	जनता आ वि गडगमा	९२	११४	१११
४४	बरियारपट्टी गा.पा.	राम जानकी वि नरगी	३४६	३८६	३५४
४५	बरियारपट्टी गा.पा.	आ वि कचनारी	४६१	४४४	४६९
४६	बरियारपट्टी गा.पा.	शंकर आ वि नरगी	१६४	१७८	१६०
४७	बरियारपट्टी गा.पा.	सरस्वती आ वि वडहरी	१४४	१३८	११२
४८	बरियारपट्टी गा.पा.	जनकल्याण आ वि कचनारी	९८	८१	१०५
४९	बरियारपट्टी गा.पा.	आ वि सोहापुर	२६२	२९५	३४८
५०	बरियारपट्टी गा.पा.	आ वि तेनुवापट्टी	२८९	२३९	२३८
५१	बरियारपट्टी गा.पा.	बरकी दलित आ वि सोहापुर	९३	१३१	१५८
५२	भगवानपुर गा.पा.	बाल सुन्दरी मा वि भगवानपुर	१०३२	११९७	१०४०
५३	भगवानपुर गा.पा.	आ वि सिनुरिया	१८४	२०८	२७३
५४	भगवानपुर गा.पा.	श्री खुसिलाल उचितलाल आ वि	२५१	२४८	२३९
५५	भगवानपुर गा.पा.	आ वि भगवानपुर	१०६	११४	१११
५६	भगवानपुर गा.पा.	आ वि अभयनगर	१८६	२४७	२५७
५७	भगवानपुर गा.पा.	आ वि जमुवाटोल	१०३	८२	१११
५८	भगवानपुर गा.पा.	आ वि मरिकटोल	१३३	११८	१३९
५९	भगवानपुर गा.पा.	आ वि विश्वाशपट्टी	३२७	३४४	३२४
६०	भगवानपुर गा.पा.	आ वि पडौल	८९	८५	८७
६१	भगवानपुर गा.पा.	आ वि गैसाँ	२४३	२१४	१७८
६२	भगवानपुर गा.पा.	हनुमान प्रसाद शारदा मा वि इनर्वा	११४३	११७२	९६१
६३	भगवानपुर गा.पा.	जनता रा आ वि इनर्वा	१६६	१७८	१७२
६४	भगवानपुर गा.पा.	जनता आ वि नहरा	११४	१४०	१०५
६५	भगवानपुर गा.पा.	आ वि गम्हरिया	१३९	१६५	१४७
६६	भगवानपुर गा.पा.	लक्ष्मी नारायण कौशल्या जनता मा वि नहरा	८७८	९३५	७९७
६७	भगवानपुर गा.पा.	सुनैर माइ जनता आ वि नहरा	८१	९५	९१
६८	विष्णुपुर गा.पा.	आदर्श आ वि खोरिया	१०८	१०४	१०२

६९	विष्णुपुर गा.पा.	जनता मा वि गौरिपुर विष्णुपुर	८८३	१०३८	९४४
७०	विष्णुपुर गा.पा.	आ वि विष्णुपुर	१३३	१४५	११७
७१	विष्णुपुर गा.पा.	आ वि हरिनगरा	२७१	२५५	२४१
७२	विष्णुपुर गा.पा.	शहिद राजेश ठाकुर आ वि विष्णुपुर	१०१	८४	४३
७३	विष्णुपुर गा.पा.	राम जानकी आ वि लक्ष्मीपुर प्र म	३२५	३४१	३२६
७४	विष्णुपुर गा.पा.	श्री लक्ष्मी मा वि लक्ष्मीपुर	४६६	५६१	४१८
७५	विष्णुपुर गा.पा.	जनता मा वि(प्रा) राजपुर	८६५	१०२१	८३९
७६	विष्णुपुर गा.पा.	श्री आ वि राजोखैर	१७७	१९८	१७५
७७	विष्णुपुर गा.पा.	आ वि अमाहगढिया	२१९	१९९	२०२
७८	विष्णुपुर गा.पा.	जनता आ वि राजपुर	१९१	१६४	१५९
७९	विष्णुपुर गा.पा.	मा वि थलहाकटाहा	९०२	१०१२	८२९
८०	विष्णुपुर गा.पा.	आ वि थलहाकटाहा	१५१	१९२	१७१
८१	विष्णुपुर गा.पा.	आ वि बथानटोल	२४४	२६९	२४७
८२	धनगढीमाई न.पा.	आ वि चियाबारी	१६६	१३९	१३७
८३	धनगढीमाई न.पा.	जनता मा वि अयोध्यनगर	१२४७	१३०३	११४०
८४	धनगढीमाई न.पा.	आ वि उधोटोल कसहा	३७	५५	
८५	धनगढीमाई न.पा.	जनता मा वि बेटहा भगवानपुर	१०२४	१०४९	१०७२
८६	धनगढीमाई न.पा.	जनता आ वि बखर	१२८	१२८	१७३
८७	धनगढीमाई न.पा.	जनता आ वि बखर	८७	८५	९६
८८	धनगढीमाई न.पा.	जनकल्याण आ वि गड्ढे	२५८	२५२	२२४
८९	धनगढीमाई न.पा.	आ वि लक्ष्मीपुरडबर	२७१	१४५	१९७
९०	धनगढीमाई न.पा.	हिमालय मा वि सिमलटोकी	४८४	४९३	५६३
९१	धनगढीमाई न.पा.	मदन भण्डारी स्मृती मा वि सरैमबास	४०९	३७५	३५०
९२	धनगढीमाई न.पा.	आ वि कैलाशपुर भोल्लेनी	३०२	३२२	३३८
९३	धनगढीमाई न.पा.	नन्दन आ वि मदयान	१६३	१५१	१६७
९४	धनगढीमाई न.पा.	जनता उत्र आ वि खुट्टी	७६	७१	७३
९५	धनगढीमाई न.पा.	जनजागृती आ वि भोल्लेनी	९४	९८	११४
९६	धनगढीमाई न.पा.	तुलसीराम सत्यभाम डोटेल मा वि विष्णुपुरकट्टी	१२६६	१२७९	११२०
९७	धनगढीमाई न.पा.	जनएकता सल्लेश आ वि मैनामैनी छत्तन	४३	४९	४३
९८	धनगढीमाई न.पा.	देउराली आ वि सनेस्तर	९३	७७	१०९
९९	धनगढीमाई न.पा.	आ वि चैनपुर	१४५	१५४	१६१
१००	धनगढीमाई न.पा.	जनता आ वि इटारी	११०	१२६	१०५
१०१	धनगढीमाई न.पा.	आ वि धनगढी बजार	१८१	१७८	११४
१०२	धनगढीमाई न.पा.	आ वि नैनापुर	१२२	११७	१३०

१०३	धनगढीमाई न.पा.	जनता आ वि नैनपुर सोनापुर	११२	१०९	१११
१०४	धनगढीमाई न.पा.	महावीर मा वि चैनपुर	८४८	७६१	७०१
१०५	धनगढीमाई न.पा.	जनता आ वि सन्तनगर	२२१	२१२	२६२
१०६	धनगढीमाई न.पा.	जनता मा वि तिनकोनी	१३०२	१०६१	१०५१
१०७	धनगढीमाई न.पा.	आ वि फुल्काहाकट्टी	३०१	३६८	३५८
१०८	धनगढीमाई न.पा.	जनता आ वि फुल्काहाकट्टी	१९२	१७८	१९९
१०९	धनगढीमाई न.पा.	जनता आ वि तैतिसबिघा	१४०	१४९	१५७
११०	धनगढीमाई न.पा.	आ वि कुडवा हनुमाननगर	९०	९७	९७
१११	धनगढीमाई न.पा.	राम जानकी राम कृष्ण दास यु मा आ वि बखर बनौली	१२९	१४२	१२५
११२	धनगढीमाई न.पा.	सरस्वती आ वि मेदानिपुर तुलसीपुर	१४२	१४८	८१
११३	धनगढीमाई न.पा.	मा वि कुडवा	६६१	५६१	६२३
११४	धनगढीमाई न.पा.	आ वि छपरारी	९१	८२	८३
११५	धनगढीमाई न.पा.	दलित जनजाती आ वि कुडवा	९१	८४	८४
११६	गोलबजार न.पा.	जनहित आ वि असनपुर दोहटिया	४३४	३३४	३३२
११७	गोलबजार न.पा.	कविर आ वि असनपुर	१४७	१४८	१५०
११८	गोलबजार न.पा.	श्रमिक आ वि असनपुर निपाने	१२७	१२४	११३
११९	गोलबजार न.पा.	जनता मा वि	१८६०	१८४०	१६६८
१२०	गोलबजार न.पा.	मा वि बलकावा	५३०	५२४	५२५
१२१	गोलबजार न.पा.	आ वि आसोपुर बलकावा	१२८	११३	१११
१२२	गोलबजार न.पा.	जनता मा वि आसोपुर बलकावा	१५४	१२७	१२५
१२३	गोलबजार न.पा.	आ वि हरिपुर	२३४	२११	२०२
१२४	गोलबजार न.पा.	आ वि जयनगर ढोके	४१६	४४५	३९१
१२५	गोलबजार न.पा.	जनता मा वि महनौर बेतौना	८४४	९१२	८३२
१२६	गोलबजार न.पा.	जनता आ वि बेतौना	९५	९६	१२२
१२७	गोलबजार न.पा.	आ वि कदिमाटोल	२६२	२०६	२०८
१२८	गोलबजार न.पा.	जनता मा वि चन्द्रलालपुर	९२२	११५८	११७४
१२९	गोलबजार न.पा.	जनता आ वि चन्द्रलालपुर	३१८	३५६	३४३
१३०	गोलबजार न.पा.	जनता मा वि चन्द्रोदयपुर	७७४	६५६	५४२
१३१	गोलबजार न.पा.	जनता आ वि गोबिन्दपुर	२३१	२२०	२१५
१३२	गोलबजार न.पा.	आ वि धर्मपुर	३१९	३४२	३८२
१३३	गोलबजार न.पा.	अर्जुन आ वि दनगरहा	२४६	२८३	२२६
१३४	गोलबजार न.पा.	आ वि बलिराजपुर	३२३	२९५	२९४
१३५	गोलबजार न.पा.	सरस्वती मा वि तेतरिया	७०९	७६०	८८८
१३६	गोलबजार न.पा.	जनमुखि आ वि गोलमुखसर	८२	८८	९९
१३७	गोलबजार न.पा.	आ वि जरुवा	७१	६३	१२१
१३८	गोलबजार न.पा.	राजदेवी आ वि निपनिया	२५२	१९१	२०९

१३९	गोलबजार न.पा.	जनसमुह आ वि गुरुधाम	७९	८६	८१
१४०	गोलबजार न.पा.	राम सुन्दर जनता आ वि संग्रामपुर	१३६	१४५	१७६
१४१	गोलबजार न.पा.	जनता आ वि लालपुर टोडके	२०९	१९३	१९८
१४२	गोलबजार न.पा.	मा वि गुरुधाम	३२२	३००	३३६
१४३	गोलबजार न.पा.	आ वि मुक्सर	१६७	१४३	१५२
१४४	गोलबजार न.पा.	जनता आ वि बल्डाडा	१४७	१५३	१५७
१४५	गोलबजार न.पा.	दलित आ वि मुक्सर	९२	९१	१०८
१४६	गोलबजार न.पा.	जनता आ वि भुल्ले	४९	४९	५४
१४७	कल्याणपुर न.पा.	श्री लक्षण मण्डल जनता मा वि बनिनिया	१२२१	१३३०	१३४५
१४८	कल्याणपुर न.पा.	आ वि कोयलपुर	७६	७६	८२
१४९	कल्याणपुर न.पा.	आ वि सनसिरैया	९५	९०	११३
१५०	कल्याणपुर न.पा.	आ वि भोकराहा अर्नमा	१३०	१५०	१६०
१५१	कल्याणपुर न.पा.	आ वि तिलासी बेलहा	६९	७१	६३
१५२	कल्याणपुर न.पा.	आ वि बेल्हाकट्टी	१२४	१४४	१४४
१५३	कल्याणपुर न.पा.	बिष्णु चरण श्रेष्ठ मा वि बेलहा	९९८	१०८८	११०१
१५४	कल्याणपुर न.पा.	आ वि भोकराहा	५४५	६६१	५९३
१५५	कल्याणपुर न.पा.	जनता आ वि महलिया	२०२	१७७	१७८
१५६	कल्याणपुर न.पा.	मा वि बिष्णुपुर डडौल	९६१	९९६	११११
१५७	कल्याणपुर न.पा.	आ वि चतरी	२६८	२८५	३१५
१५८	कल्याणपुर न.पा.	आ वि धनियापट्टी	२१०	२५३	२६८
१५९	कल्याणपुर न.पा.	आ वि चिकना भोकराहा	५२३	५६८	५९३
१६०	कल्याणपुर न.पा.	जनता आ वि सिमलटोकी	८४	१००	८९
१६१	कल्याणपुर न.पा.	आ वि डुमरिमाल	२८४	२९८	३४९
१६२	कल्याणपुर न.पा.	जनता आ वि डुमरी	१४७	१४८	११०
१६३	कल्याणपुर न.पा.	आ वि पिलुवाहा	१५९	१५७	१७७
१६४	कल्याणपुर न.पा.	आ वि प्रसाही	२८६	२९१	३५२
१६५	कल्याणपुर न.पा.	जनता आ वि इटारी प्रसाही	३०९	२७९	२८३
१६६	कल्याणपुर न.पा.	जनता मा वि करुन्याही	७९४	८६२	९२४
१६७	कल्याणपुर न.पा.	चन्द्री देवी आ वि बडठिया	३१६	३८७	४८२
१६८	कल्याणपुर न.पा.	राम दुलारी मा वि कल्याणपुर	१२३७	१४८०	१७१७
१६९	कल्याणपुर न.पा.	जनता आ वि प्रचिल्ला	२१५	२११	२१६
१७०	कल्याणपुर न.पा.	आ वि डोकहा	१५०	१६९	१०३
१७१	कल्याणपुर न.पा.	आ वि अरडचौरी	४०१	५०१	५९५
१७२	कल्याणपुर न.पा.	आ वि मझौलिया	१५७	१३९	१२५
१७३	कल्याणपुर न.पा.	आ वि मझौलिया	१४९	१७४	२०४
१७४	कल्याणपुर न.पा.	आ वि रामपुरा	१९७	१९७	१९८
१७५	कल्याणपुर न.पा.	गो.स.नायक ज मा वि भेडिया	११३०	९५२	९७७

१७६	कर्जन्हा न.पा.	नेपाल राष्ट्रिय फुल कुमारी महतो मा वि बन्दिपुर	१३८४	१४४६	१४३१
१७७	कर्जन्हा न.पा.	जनता आ वि बडहाराभुल्ले	३२७	३७०	४१५
१७८	कर्जन्हा न.पा.	आ वि बडहारामाल	२८४	२९६	२९०
१७९	कर्जन्हा न.पा.	जनता आ वि मिचैया बडहारामाल	३२०	२८५	३१२
१८०	कर्जन्हा न.पा.	नन्द बाबा आ वि बल्लिया	२७४	३०१	४०७
१८१	कर्जन्हा न.पा.	जनता वि गौतारी	४१५	४१०	४१४
१८२	कर्जन्हा न.पा.	जनमुखि आ वि गौतारी	८७	१०२	९८
१८३	कर्जन्हा न.पा.	कबिर आ वि गौतारी	१०७	१४९	१८६
१८४	कर्जन्हा न.पा.	आ वि कल्याणपुर कालाबन्जर	१६७	१५९	२०२
१८५	कर्जन्हा न.पा.	जनता आ वि मरेवा	१२८	१४३	१५६
१८६	कर्जन्हा न.पा.	जनता आ वि बेतहा	२०८	२५०	२४६
१८७	कर्जन्हा न.पा.	जनहित आ वि प्रेमनगर	९१	११६	१३०
१८८	कर्जन्हा न.पा.	आ वि प्रयागपुर	२७३	३२९	३१५
१८९	कर्जन्हा न.पा.	जनता आ वि बगहा	११७	१३६	२४३
१९०	कर्जन्हा न.पा.	जनसेवा मा वि कर्जन्हा	२२५६	२३४७	१९१५
१९१	कर्जन्हा न.पा.	जनता आ वि मनहर्वा प्रयागपुर	४७७	४२४	४३७
१९२	कर्जन्हा न.पा.	शहिद आ वि हल्लेटवा	५४	५०	५०
१९३	कर्जन्हा न.पा.	जनकल्याण आ वि हल्लेटवा	१०५	११५	१०३
१९४	लहान न.पा.	बस्तिपुर मा वि	९५६	९६२	९३५
१९५	लहान न.पा.	जनता आ वि घलेटोल	१९७	२४२	२२५
१९६	लहान न.पा.	आ वि बस्तिपुर	१८९	२३९	२७४
१९७	लहान न.पा.	गणेश आ वि बस्तिपुर	८६	९१	१०३
१९८	लहान न.पा.	सरस्वती आ वि सरस्वती	१४८	१३९	१३७
१९९	लहान न.पा.	सरस्वती आ वि पक्रिटोल	१६२	१७६	१३५
२००	लहान न.पा.	राजाजी बाबा मा वि भदैया	४४७	३९९	४८३
२०१	लहान न.पा.	शहिद राम लक्ष्मण आ वि	२१०	२६८	२७९
२०२	लहान न.पा.	राजदेवी आ वि शोभापुर	२०८	२५५	२२०
२०३	लहान न.पा.	आ वि भवानीपुर कालाबन्जर	१३८	१५९	१३०
२०४	लहान न.पा.	जनता आ वि मोतिपुर मलहनमा	१२५	१२३	१३६
२०५	लहान न.पा.	मा वि हनुमाननगर ब्राहमण गोरछडी	७२३	६३१	५२७
२०६	लहान न.पा.	आ वि हरिनगरा	८६	७५	७७
२०७	लहान न.पा.	राजदेवी आ वि ढोढना	१८८	१९६	१८४
२०८	लहान न.पा.	जनता शहिद बेचन यादव आ वि	१४९	१४८	१२२
२०९	लहान न.पा.	सगरमाथा मा वि ढोढना	९०२	८०९	७३२

२१०	लहान न.पा.	खुट्टी आ वि	१४१	१३३	११४
२११	लहान न.पा.	बाबा सन्यासी आ वि शोभापुर ढोडना	१०१	१०२	१०६
२१२	लहान न.पा.	आ वि बेल्हा खोला	५५	४७	५०
२१३	लहान न.पा.	युवा आ वि कडरिया	११०	११४	११६
२१४	लहान न.पा.	आ वि तिलेबोना	१०२	११८	१२६
२१५	लहान न.पा.	जनता आ वि बथनाहा	१६०	१७२	१२६
२१६	लहान न.पा.	सरस्वती आ वि गढिया	१३४	१५१	१६१
२१७	लहान न.पा.	शहिद रमेश महतो आ वि गाढा	१८२	१९०	१८६
२१८	लहान न.पा.	जनता आ वि मनिकदाहा झिटकी	१३१	१६५	१८५
२१९	लहान न.पा.	जनता आ वि यादवटोल	१११	११८	१०७
२२०	लहान न.पा.	लेखनाथ मा वि मलहनमा	५६६	६४३	६२८
२२१	लहान न.पा.	दलित भानुभक्त आ वि डाडाटोल	१३४	८९	१०५
२२२	लहान न.पा.	मा वि गोविन्दपुर झिरहरी	७६२	८३८	६१२
२२३	लहान न.पा.	मा वि तरेगना गाइघाट	२३६	१९१	२०२
२२४	लहान न.पा.	आ वि बलानशेर	७९	७०	७६
२२५	लहान न.पा.	आ वि मैन्टार	८०	५७	४७
२२६	लहान न.पा.	जनता आ वि बरदमर	६९	६१	५१
२२७	लहान न.पा.	मा वि भसुवाखुलले	१४५	१४२	१४९
२२८	लहान न.पा.	आ वि दौलतपुर	११०	१२४	१४८
२२९	लहान न.पा.	सिद्धार्थ आ वि लहान	१६०	१६६	१६८
२३०	लहान न.पा.	शिवशक्ति आ वि	२०९	१९३	१५९
२३१	लहान न.पा.	आ वि सिंहराही मटियर्वा	३७२	४२५	४१०
२३२	लहान न.पा.	मधेश सहिद विजय सहनी आ वि	१९७	२३५	१७४
२३३	लहान न.पा.	ज्ञान ज्योती आ वि सिंहराही	१४०	१५७	१४७
२३४	लहान न.पा.	ज्ञानोदय आ वि लहान	१७१	१६९	१५८
२३५	लहान न.पा.	मा वि लहान गोठ	३९५	३९९	५१५
२३६	लहान न.पा.	भानु आ वि भगवानपुर	१६२	१५२	१३८
२३७	लहान न.पा.	जनता मा वि बैरिया गुडिगाँउ	३१२	२९२	३०९
२३८	लहान न.पा.	लक्ष्मण ललिता कुशवाहा मा वि	१४५०	१४४५	१४६३
२३९	लहान न.पा.	पशुपति आदर्श मा वि	१३२९	१२०८	१११९
२४०	लहान न.पा.	लेखनाथ आ वि लहान	८९	११७	१०४
२४१	लहान न.पा.	सन्यासी आ वि	९३	९५	१३९
२४२	लहान न.पा.	नवकाली आ वि बलुवाटोल	१००	१०१	१०८



२४३	लहान न.पा.	आ वि पिडरबनि	१९८	१८७	१९९
२४४	लहान न.पा.	जनता आ वि भोटियाटोल	१०२	११२	८१
२४५	लहान न.पा.	मा वि पडरिया थारुटोल	७५५	७९४	७५५
२४६	लहान न.पा.	आ वि जहदी सिसवनी	१०८	१०९	१६१
२४७	लहान न.पा.	आ वि बरछावा	१४१	१४०	१५३
२४८	लहान न.पा.	कल्याण दह आ वि बेलि	१६६	१६४	१६३
२४९	लहान न.पा.	पंचुनाथ वि सिस्वनी	४९	४८	५८
२५०	लहान न.पा.	आ वि नौडेगा छरपट्टी	१११	१२६	१२३
२५१	लहान न.पा.	आ वि कटहा	११५	१२४	१२३
२५२	लहान न.पा.	जनता मा वि सोनमति गाढा	८९३	८०९	७६९
२५३	लक्ष्मीपुर पतारी गा.पा.	मा वि खरुक्याही	८५५	९००	९०३
२५४	लक्ष्मीपुर पतारी गा.पा.	आ वि पथरगाढा	१७२	१९०	१८४
२५५	लक्ष्मीपुर पतारी गा.पा.	जनता आ वि सिस्वा	९८	९२	१५९
२५६	लक्ष्मीपुर पतारी गा.पा.	जनता नन्द ललिता मा वि लक्ष्मीपुर पतारी	१२०७	११०४	१०४८
२५७	लक्ष्मीपुर पतारी गा.पा.	आ वि धन्छबर	१९१	२०७	१८३
२५८	लक्ष्मीपुर पतारी गा.पा.	सरूप मुखिया आ वि ब्रह्मपुरी पतारी	२३०	१८५	२२७
२५९	लक्ष्मीपुर पतारी गा.पा.	आ वि हरिनगर	१८३	१९१	१८४
२६०	लक्ष्मीपुर पतारी गा.पा.	धमियै मा वि महेशपुर पतारी	८०९	८८२	९१८
२६१	लक्ष्मीपुर पतारी गा.पा.	मा वि पिप्रा प्र ध	६२५	६६०	५१२
२६२	लक्ष्मीपुर पतारी गा.पा.	आ वि रामपुर पिप्रा प्र ध	३७०	३९३	३७१
२६३	लक्ष्मीपुर पतारी गा.पा.	जनता डोमी चौधरी मा वि पोखरभिन्डा पर्सा	१२१०	१३३२	१३१६
२६४	लक्ष्मीपुर पतारी गा.पा.	लाल चन्द्र आ वि पर्सा पोखरभिन्डा	२३७	२३५	२०८
२६५	लक्ष्मीपुर पतारी गा.पा.	रामा महन्थी यादव जनता मा वि सितापुर प्र ध	१४१०	१३५३	१२११
२६६	लक्ष्मीपुर पतारी गा.पा.	आ वि देवाडी सितापुर	१४९	१७१	१६८
२६७	लक्ष्मीपुर पतारी गा.पा.	जनता आ वि सलोखरी	१७२	२१९	१८२
२६८	लक्ष्मीपुर पतारी गा.पा.	आ वि कल्याणपुर	५३	५०	४८
२६९	लक्ष्मीपुर पतारी गा.पा.	जिनिस संजन यादव जनता आ वि सितापुत प्र ध	९२	१०९	१०७
२७०	मिर्चैया न.पा.	बाबुजी राय जुनाइ ठाकुर मा वि फुलबरिया	१०८५	९५२	९९७
२७१	मिर्चैया न.पा.	जनता आ वि छधारे	८०	६२	५८
२७२	मिर्चैया न.पा.	जनता आ वि भगवानपुर महलबोना	१७८	१८२	१७३
२७३	मिर्चैया न.पा.	आ वि रामपुरा	१९०	१७५	१४२

२७४	मिर्चैया न.पा.	देउराली आ वि घुरमी	१३४	१२७	१३७
२७५	मिर्चैया न.पा.	राजेश्वरी आ वि मथिलेश्वर	२१८	२८८	३१०
२७६	मिर्चैया न.पा.	आ वि पिप्राढोढना	२४६	२५७	२४२
२७७	मिर्चैया न.पा.	जनता आ वि रतनपुर	१२६	१४४	१२८
२७८	मिर्चैया न.पा.	जनचेतना आ वि मल्हनियाखोरी	२०२	२०५	१६७
२७९	मिर्चैया न.पा.	बजरंग आ वि मल्हनियाखोरी	९८	९१	६४
२८०	मिर्चैया न.पा.	आ वि मल्हनियाखोरी	४४५	४७४	४६७
२८१	मिर्चैया न.पा.	मा वि राघोपुर	२४५	५४१	३०१
२८२	मिर्चैया न.पा.	आ वि हल्लेटवा	२५६	२२६	२१६
२८३	मिर्चैया न.पा.	आ वि मटियर्वा	२८४	२४९	२२९
२८४	मिर्चैया न.पा.	आ वि कुथनमा	२९८	३२७	२८६
२८५	मिर्चैया न.पा.	श्री मोहन नमुना मा वि (प्रा)	१८८१	२३१०	२१२३
२८६	मिर्चैया न.पा.	जनता आ वि महदेवा	२१६	१७५	१२७
२८७	मिर्चैया न.पा.	शारदा मा वि रामपुर बिर्ता	७०६	६८०	६६७
२८८	मिर्चैया न.पा.	जनजागृति आ वि मन्थाही खुट्टिटोल	१०७	९२	९१
२८९	मिर्चैया न.पा.	मौजे जनता आ वि भरेवा सिक्रोन	१३२	१७४	१०६
२९०	मिर्चैया न.पा.	आ वि सिक्रोन चार	८१	८४	९०
२९१	मिर्चैया न.पा.	आ वि सिक्रोन पाँच	१४१	१४४	१५५
२९२	मिर्चैया न.पा.	आ वि सिक्रोन तीन	१६७	२१३	१९१
२९३	मिर्चैया न.पा.	आ वि गडहवा	१३२	१५४	१५८
२९४	मिर्चैया न.पा.	जनता मा वि सितापुर कालाबन्जर	८४३	७७५	७३४
२९५	नरहा गा.पा.	जनता आ वि लालभिटिया	२४१	२५०	२१६
२९६	नरहा गा.पा.	जनता बनवाली मा वि बरछवा	२०१२	१९६२	१८२९
२९७	नरहा गा.पा.	दिनाभट्टी आ वि बरछवा	१००	९३	८४
२९८	नरहा गा.पा.	सार्वजनिक आ वि चोहर्वा	२६१	२३७	१६३
२९९	नरहा गा.पा.	शरण मा वि पनबारी	४२४	३५६	३४०
३००	नरहा गा.पा.	जनता आ वि खोरिया बतराही	१२९	१२०	११७
३०१	नरहा गा.पा.	आ वि पनबारी	११२	१२४	१०३
३०२	नरहा गा.पा.	आ वि खोरिया	१९३	२४१	१९१
३०३	नरहा गा.पा.	आ वि गौराहा	१६४	१५९	१२३
३०४	नरहा गा.पा.	जनता आ वि तिलासी देवीपुर	१२८	१३७	१४३
३०५	नरहा गा.पा.	आ वि देवीपुर	२८६	३०८	२४२
३०६	नरहा गा.पा.	आ वि जगदिशपुर कालाबन्जर	२४६	१७२	१८४
३०७	नरहा गा.पा.	आ वि नरहा	१४५	१४९	१३७
३०८	नवराजपुर गा.पा.	भगवती आ वि भगवतीपुर तामासुइया	१४०	१४२	८४

३०९	नवराजपुर गा.पा.	जनता आ वि तामासुइया	९९	१६७	१०२
३१०	नवराजपुर गा.पा.	जनता आ वि गेरुवाहा	२३६	२४४	२६०
३११	नवराजपुर गा.पा.	अबधी फेकनी आ वि कर्मनिया	२२५	२०१	१९६
३१२	नवराजपुर गा.पा.	सरस्वती आ वि मझौरा	१४३	१३७	१३४
३१३	नवराजपुर गा.पा.	दलित उत्पिडित जनजाती आ वि फुलबरिया	१३२	९५	१०२
३१४	नवराजपुर गा.पा.	रमेश महतो मेमोरियल जनता मा वि फुलबरिया	७७९	८२२	७९१
३१५	नवराजपुर गा.पा.	राम जानकी आ वि मझौरा	१५१	१७४	१६५
३१६	नवराजपुर गा.पा.	आ वि जगतपुर	६८	६२	६४
३१७	नवराजपुर गा.पा.	राम जानकी दलित आ वि मझौरा	१०९	८९	५६
३१८	नवराजपुर गा.पा.	शिवशक्ति आ वि फुलबरिया	२१	२५	२५
३१९	नवराजपुर गा.पा.	ज्योती आ वि देवनगर	१५१	१७७	२००
३२०	नवराजपुर गा.पा.	आ वि सुन्दरपुर झंझपट्टी	४३४	५११	४३२
३२१	नवराजपुर गा.पा.	आ वि मेन्हा	१३०	१०१	८८
३२२	नवराजपुर गा.पा.	आ वि देवनगर कुरसंडी	१४०	१४६	१४४
३२३	नवराजपुर गा.पा.	जनता मा वि सोनवर्षा	१६७५	१२१८	९६०
३२४	नवराजपुर गा.पा.	जनता आ वि सुन्दरपुर	४७	५७	८२
३२५	नवराजपुर गा.पा.	हजारी माता आ वि नवराजपुर	२३४	२७७	२४६
३२६	नवराजपुर गा.पा.	जनकल्याण आ वि नवराजपुर	१७३	१५१	१६३
३२७	नवराजपुर गा.पा.	उपेन्द्र प्रसाद यादव आ वि कुरसंडी	२७२	२५२	२४७
३२८	सखुवानान्करकट्टी गा.पा.	आ वि इटहर्वा	१६५	१२८	१३२
३२९	सखुवानान्करकट्टी गा.पा.	मा वि महेश्वरी	८१३	८७२	८५४
३३०	सखुवानान्करकट्टी गा.पा.	राम आ वि महेश्वरी	१२२	१६०	१५२
३३१	सखुवानान्करकट्टी गा.पा.	आ वि करियानी	६२	७७	७९
३३२	सखुवानान्करकट्टी गा.पा.	मा वि महदेवा पोर्ताहा	८४३	८६९	८५१
३३३	सखुवानान्करकट्टी गा.पा.	एसआ वि .एस.पि. मिर्जापुर	१८१	१६१	१६४
३३४	सखुवानान्करकट्टी गा.पा.	आ वि महदेवा	८९	९१	८५
३३५	सखुवानान्करकट्टी गा.पा.	कृष्ण आ वि परिहारपुर	१०८	१०९	८९
३३६	सखुवानान्करकट्टी गा.पा.	रादा कृष्ण आ वि परिहारपुर	८३	७७	८८
३३७	सखुवानान्करकट्टी गा.पा.	जनता मा वि मौवाही	९१६	९५५	१००३
३३८	सखुवानान्करकट्टी गा.पा.	आ वि लटियाही	१२०	८३	८१
३३९	सखुवानान्करकट्टी गा.पा.	गोरया आ वि भौर कटैया	२१०	२४३	२३५
३४०	सखुवानान्करकट्टी गा.पा.	आ वि सिमराहा	२२२	२४७	२३१
३४१	सखुवानान्करकट्टी गा.पा.	रा आ वि सखुवा	१४२	१३४	१३५
३४२	सखुवानान्करकट्टी गा.पा.	रा आ वि खैरबोना	१३१	१२०	१२१
३४३	सखुवानान्करकट्टी गा.पा.	राम आ वि खैरबोना	७०	५९	५२

३४४	सखुवानान्करकट्टी गा.पा.	मनेलाल जनता मा वि सोठियान	९११	८७६	६६०
३४५	सखुवानान्करकट्टी गा.पा.	आ वि पतना	९६	८७	८२
३४६	सखुवानान्करकट्टी गा.पा.	आ वि बेतहा जगतपुर	१५०	१५८	१५९
३४७	सखुवानान्करकट्टी गा.पा.	कुशमा आ वि	१२९	१७६	२३३
३४८	सिरहा न.पा.	आ वि सगरपुर	२७४	२४०	२५६
३४९	सिरहा न.पा.	जनता आ वि हकपारा	२७३	२२२	२०३
३५०	सिरहा न.पा.	जनता आ वि औरहा	१८८	२०७	१९२
३५१	सिरहा न.पा.	मा वि हकपारा	७३७	७३९	८०४
३५२	सिरहा न.पा.	मा वि भलुवाही	९९७	१०१७	८२४
३५३	सिरहा न.पा.	समाज सेवा आ वि मुसहरटोल	२८०	२२६	२३०
३५४	सिरहा न.पा.	आ वि पदमपुर	२२४	२३९	२३०
३५५	सिरहा न.पा.	आ वि सुन्दरपुर नरहिया	६३४	६५८	७०१
३५६	सिरहा न.पा.	दलित उथान आ वि ठेडही	८५		७५
३५७	सिरहा न.पा.	तिलेश्वरी आ वि खिरौना	३२२	३०४	३१५
३५८	सिरहा न.पा.	जनता आ वि नवटोली	२८२	२३७	२८७
३५९	सिरहा न.पा.	आ वि सिकाज्योती	२७५	३४५	३५०
३६०	सिरहा न.पा.	मा वि लगडी गदियानी	७५९	६८२	७९४
३६१	सिरहा न.पा.	आ वि कट्टीटोल	११९	१३३	१३४
३६२	सिरहा न.पा.	आ वि लगडीगोठ पिप्राटोल	१४५	१४९	१४८
३६३	सिरहा न.पा.	जनता आ वि लक्ष्मीनिया मलियाटोल	२६४	२७१	२९०
३६४	सिरहा न.पा.	आ वि लगडीगोठ	३५९	३८४	३७९
३६५	सिरहा न.पा.	जनता आ वि इटारी लक्ष्मीनिया	२८९	२८५	२९७
३६६	सिरहा न.पा.	जनता मा वि लक्ष्मीनिया भजनाहा	६२३	५३२	६२८
३६७	सिरहा न.पा.	लक्ष्मी रा आ वि लक्ष्मीनिया	२२८	२१३	२२७
३६८	सिरहा न.पा.	जनता आ वि बोर्डरटोल	८६	७९	८१
३६९	सिरहा न.पा.	लालजी शकुन्तला मा वि माडर	६३४	७४५	८१५
३७०	सिरहा न.पा.	आ वि पटेर्वा	३३३	३३१	३३७
३७१	सिरहा न.पा.	ब्रजमोहन झब्बुराम जनता मा वि माडर	१२८८	१२७५	१२९५
३७२	सिरहा न.पा.	जनता मा वि फुलबरिया	९०७	८९९	९००
३७३	सिरहा न.पा.	जनता आ वि जोगिया	१८५	१८७	१८७
३७४	सिरहा न.पा.	जनता आ वि सन्हैठा सोहरवा	२३५	१५७	२१४
३७५	सिरहा न.पा.	मा वि सन्हैठा	१०८२	८६४	९८७
३७६	सिरहा न.पा.	आ वि सदायटोल	३२९	२९८	४८२
३७७	सिरहा न.पा.	आ वि गम्हरियाकट्टी	२१३	२०३	१८३
३७८	सिरहा न.पा.	आ वि छर्पापट्टी	१३५	१४१	१३८
३७९	सिरहा न.पा.	सारस्वरनाथ मा वि सारस्वर	१२८९	११७६	१०९४

३८०	सिरहा न.पा.	आ वि महिसौथा	१२०	१९५	२०५
३८१	सिरहा न.पा.	आ वि रामनगर गुलरिया			६०
३८२	सिरहा न.पा.	आ वि बसबिट्टा	१६७	२३२	२६८
३८३	सिरहा न.पा.	आ वि कारागार	१५२	१९८	१९०
३८४	सिरहा न.पा.	मा वि रमौल मखनाहा(मानपुर)	६६७	६१७	६०७
३८५	सिरहा न.पा.	चन्द्र मा वि	३०२५	३०३२	३०८२
३८६	सिरहा न.पा.	आ वि रमौल मखनाहा	१११	१५०	११९
३८७	सिरहा न.पा.	आ वि बडेर्वा	२३७	२०६	२५४
३८८	सिरहा न.पा.	कन्या आ वि	४३३	५०९	५०४
३८९	सिरहा न.पा.	आ वि कठकोल्वा बसबिट्टा	२६६	१५५	१७९
३९०	सिरहा न.पा.	लक्ष्मी नारायण आ वि सिरहा	२२५	१८८	२०५
३९१	सिरहा न.पा.	बाल मन्दिर मा वि सिरहा	५३७	५४०	६०५
३९२	सिरहा न.पा.	आ वि ठेड्डी	६७१	४८७	५६७
३९३	सिरहा न.पा.	बहिरा मा वि सिरहा	८६	९०	९९
३९४	सिरहा न.पा.	नागेन्द्र गंगा गोहिवार आ वि नवकाटोल	१६०	१५९	१४१
३९५	सिरहा न.पा.	जनता आ वि ठेड्डी	१०२	१०१	१०३
३९६	सिरहा न.पा.	चन्द्र नारायण यादव आ वि सुखचैना	३५३	३९७	२०९
३९७	सिरहा न.पा.	आ वि बुधौरा	१८२	२१९	१९५
३९८	सिरहा न.पा.	दलिप दिप आ वि सुखचैना	६२	६९	६२
३९९	सुखीपुर न.पा.	बाल कल्याण आ वि बलही	२४६	२०६	१९७
४००	सुखीपुर न.पा.	हंसराज संझादेवी यादव आ वि लंगुर्वा बलही	१३९	११४	८९
४०१	सुखीपुर न.पा.	जनकल्याण आ वि लंगुर्वा बलही	२८८	२८२	२८४
४०२	सुखीपुर न.पा.	रजाइ जनक लाल मा वि बलही	१०१३	९९९	८७६
४०३	सुखीपुर न.पा.	आ वि बलही	१३३	१३०	११३
४०४	सुखीपुर न.पा.	जनता चेथरू जीतन मा वि कबिलासी	१२६२	११४९	१२०६
४०५	सुखीपुर न.पा.	महादेव आ वि सिलोर्वा	२०४	२०५	२०८
४०६	सुखीपुर न.पा.	जनता आ वि पोखरिया कबिलासी	१२७	१०४	६३
४०७	सुखीपुर न.पा.	सुर आ वि कुशहा लक्ष्मीनिया	३३५	२८२	३०४
४०८	सुखीपुर न.पा.	जनता आ वि चरारी सलमपुर	३६६	३६२	४४८
४०९	सुखीपुर न.पा.	आ वि शिवनगर उत्तरबारी	३१५	२७२	३४२
४१०	सुखीपुर न.पा.	आ वि बैशाखा	४९१	३०७	३८४
४११	सुखीपुर न.पा.	ज मा वि मोहनपुर कमलपुर	८०४	८१९	८२५

४१२	सुखीपुर न.पा.	इटाहदुल आ विसिलोर्वा पछवारी	१२५	१२९	१२०
४१३	सुखीपुर न.पा.	आ वि नवकाटोल	१७७	१५२	९१
४१४	सुखीपुर न.पा.	जनकल्याण आ वि खराहितोल	२०१	९८	१७२
४१५	सुखीपुर न.पा.	आ वि लदकन्हा	१९७	२०४	१५४
४१६	सुखीपुर न.पा.	जनता आ वि लालसहिया	२८३	२०१	२५०
४१७	सुखीपुर न.पा.	जनता मा वि दहिपौडी	१२६२	१२१९	१२५४
४१८	सुखीपुर न.पा.	जनजागृति आ वि दहिपौडी	११३	८६	१०५
४१९	सुखीपुर न.पा.	जनता मा वि सुखीपुर	१३६१	१४२२	११८६
४२०	सुखीपुर न.पा.	राम जानकी मा वि महदेवा सुखीपुर	२४८	२४६	२५२
४२१	सुखीपुर न.पा.	आ वि पिपल चौक विद्यानगर	१३५	११८	१६१
४२२	सुखीपुर न.पा.	राम जानकी मा वि छजना	१५४८	१५७३	१४४५
<b>जम्मा</b>			१५१०६९	१५१४६२	१४८४९९

श्रोत: शिक्षा विकास तथा समन्वय इकाई, सिरहा

## खण्ड-४

### स्वास्थ्य तथ्याङ्क

#### ४.१ सिरहा जिल्लामा रहेका स्वास्थ्य संस्था सम्बन्धी सामान्य जानकारी

क्र.सं.	विवरण	संख्या
१.	प्रादेशिक अस्पताल	२
२.	आधारभूत अस्पताल	३
३.	प्राथमिक स्वास्थ्य केन्द्र	३
४.	स्वास्थ्य चौकी	१०२
५.	आधारभूत स्वास्थ्य सेवा केन्द्र	२७
६.	सामुदायिक स्वास्थ्य इकाई	१
७.	शहरी स्वास्थ्य केन्द्र	४
८.	आयुर्वेद चिकित्सालय/केन्द्र	१
९.	आयुर्वेद औषधालय	५
१०.	निजि/गैर सरकारी स्वास्थ्य संस्थाहरू	१४
११.	Comprehensive Emergency Obstetric & Newborn Care	५
१२.	Basic Emergency Obstetric & Newborn Care	५
१३.	खोप केन्द्र	५२५
१४.	सुरक्षित गर्भपतन केन्द्र	१४
१५.	Microscopic केन्द्र	११
१६.	DOTS केन्द्र	९३
१७.	DR Treatment केन्द्र	१
१८.	DR Treatment उप-केन्द्र	१
१९.	GeneXpert Lab	१
२०.	ART केन्द्र	३
२१.	किशोरकिशोरी मैत्री स्वास्थ्य संस्थाहरू(AFHC)	३०
२२.	Birthing Centre	२१

श्रोत: स्वास्थ्य कार्यालय, सिरहा

#### ४.२ महिला सामुदायिक स्वास्थ्य स्वयंसेवीका कार्यक्रमको प्रगति

क्र.सं.	सूचकहरू	२०७७/७८	२०७८/७९	२०७९/८०
१.	महिला सामुदायिक स्वास्थ्य स्वयंसेवीका द्वारा भेट गरिएका सुत्केरी महिलाहरूको प्रतिशत	३१.९	३२.७	२९.३

“जिल्ला वस्तुगत विवरण, सिरहा-२०८१”

२.	महिला सामुदायिक स्वास्थ्य स्वयंसेविका द्वारा भेट गरिएका गर्भवती महिलाहरूको प्रतिशत	१८५.४	२२०.७	२३९.५
३.	आमाको समुह बैठकको आयोजना गरेको प्रतिशत	९४.२	९७.८	१००
FCHV को कुल संख्या		१०५४	१०५४	१०५४

श्रोत: स्वास्थ्य कार्यालय, सिरहा

### ४.३ DHIS तथा eLMIS अनलाईन प्रतिवेदन गर्ने स्वास्थ्य संस्था

#### ४.३.१ DHIS

जम्मा स्वास्थ्य संस्था(सरकारी तथा गैर-सरकारी) को संख्या: २१४

आफैं अनलाइन प्रतिवेदन गर्ने स्वास्थ्य संस्थाको संख्या: ९६

#### ४.३.२ eLMIS

जम्मा स्वास्थ्य संस्थाको संख्या: १४७

eLMIS प्रयोग गर्ने स्वास्थ्य संस्थाको संख्या: ८३

eTB मा आवद्ध स्वास्थ्य संस्थाको संख्या: ८३

श्रोत: स्वास्थ्य कार्यालय, सिरहा

### ४.४ प्रजनन स्वास्थ्य रुग्णता सेवा(आ.व. २०७९/८०)

पाठेघरको मुखको क्यान्सर	HPV DNA, VIA र Pap Smear & others		
	Screened	Positive	
३०-४९ वर्षका महिलाको संख्या	५०६	१८	
५० वर्ष भन्दा माथिका महिलाको संख्या	५७२	०	
Ablative Treatment गराएको संख्या	०		
Colposcopy गराएको संख्या	०		
स्तन क्यान्सर	<४० वर्ष	४०-७० वर्ष	>७० वर्ष
Screened	०	०	०
Suspected	०	०	०
अब्सेट्रिक फिस्टुला			
Screened	५१	Referred	१
Suspected	८	शल्यक्रिया गरेको	०
आङ्ग खस्ने समस्या भएका महिलाको संख्या			
Screened			१०६३
Prolapse पत्ता लागेका	Stage 1&2		५५
	Stage 3		३४
	Stage 4		६



Ring Pessary लगाइएको	१५०
प्रेषण गरेको	७५
शल्यक्रिया गरेको	६१

श्रोत: स्वास्थ्य कार्यालय, सिरहा

#### ४.५ सुरक्षित गर्भपतन सेवा (आ.व. २०७९/८०)

सुरक्षित गर्भपतन सेवा		१२ हप्ता सम्म		१२ हप्ता माथि	
		मेडिकल	सर्जिकल	मेडिकल	सर्जिकल
गर्भपतन सेवा पाएका महिला	२० वर्ष मुनि	७५	२९	४	४
	२० वर्ष वा सो भन्दा माथि	१३१२	५९०	१	०
गर्भपतन पश्चात प.नि. साधन अपनाएका	छोटो अवधि	९५१	३४६	१	०
	लामो अवधि	२४६	१७८	०	१
गर्भपतन कारण भएको जटिलता		९	१	०	०

श्रोत: स्वास्थ्य कार्यालय, सिरहा

#### ४.६ उपचारात्मक सेवा (DHIS II मा रिपोर्ट भएका)

##### ४.६.१ प्रदान गरिएका OPD सेवाहरूको प्रगति विवरण

विवरण	२०७७/७८	२०७८/७९	२०७९/८०
कुल जनसंख्या मध्ये OPD मा दर्ता भएका नयाँ बिरामीहरूको प्रतिशत	५६.७	५९.९	६६.५
OPD मा दर्ता भएका महिला बिरामीहरूको संख्या	२२२३६९	२५९०९९	२६८७८७
OPD मा दर्ता भएका पुरुष बिरामीहरूको संख्या	१७९०१५	१९१८७१	२३९१४०
<b>जम्मा</b>	<b>४०१३८४</b>	<b>४५०९७०</b>	<b>५०७९२७</b>

श्रोत: स्वास्थ्य कार्यालय, सिरहा

##### ४.६.२ बिरामी हुने मुख्य १० रोग तथा अवस्था (आ.व. २०७९/८०)

क्र.सं.	रोगको नाम	सेवा लिएका बिरामी संख्या
१.	Upper Respiratory Tract Infection	३३८५०
२.	Lower Respiratory Tract Infection	२९४३८
३.	Gastritis(APD)	२८३९१
४.	Intestinal Worms	२७८६१
५.	Fever	२७३५७
६.	Headache	२३४७७
७.	Presumed Non-Infectious Diarrhoea	२२२३०

८.	Fungal Infection(Lichen Planus)	१८७१२
९.	Scabies	१५७९३
१०.	Abscess	१३१३९
<b>जम्मा</b>		<b>२४०२४८</b>

श्रोत: स्वास्थ्य कार्यालय, सिरहा

#### ४.६.३ नसर्ने रोग(Non-Communicable Disease)को अवस्था (आ.व. २०७९/८०)

नसर्ने रोगको नाम	नयाँ बिरामीहरूको संख्या		मृत्यु हुनेको संख्या
	पुरुष	महिला	
Cardiovascular Disease	१४३	८०	४
Cancer	९	१०	१
Chronic Obstructive Pulmonary Disease	३३५९	३०२२	०
Diabetes	५४६०	४०६६	३
Asthma	३४५३	३२०४	०
Hypertension	८०९१	६८६२	०
Stroke	१५	५	०
Heart attack	१८	१०	०
Chronic Kidney Disease	४४	३१	०
Rheumatic Heart Disease	१२५	१००	०
Congenital Heart Disease	२७	१८	०
Obesity	१६१	१३४	०
<b>जम्मा</b>	<b>२१०८५</b>	<b>१७५४२</b>	<b>८</b>

श्रोत: स्वास्थ्य कार्यालय, सिरहा

#### ४.६.४ मानसिक रोगको अवस्था (आ.व. २०७९/८०)

मानसिक रोगको नाम	नयाँ बिरामीहरूको संख्या	
	पुरुष	महिला
Depression	४०२	४४९
Suicide Attempt	९	८
Epilepsy	८५	९५
Psychosis	९८	७६
Anxiety	२५७	२८०
Alcohol Use Disorder	४९	३५
Dementia	३८	४५
Emotional and Behavioral Disorder of Children and Adolescents	१०	४
Conversion Disorder	३३	४८
Bipolar Disorder	५५	४८

Other Substance Use Disorder	४६	३५
Other Mental Disorder	९०	७०
<b>जम्मा</b>	<b>११७२</b>	<b>११९३</b>

श्रोत: स्वास्थ्य कार्यालय, सिरहा

#### ४.७ HIV/AIDS र STI नियन्त्रण कार्यक्रमका सूचकहरू (HMIS अनुसार)

क्र.सं.	सूचकहरू	२०७७/७८	२०७८/७९	२०७९/८०
१.	परामर्श केन्द्रहरूको संख्या	२	२	२
२.	ART साइटहरूको संख्या	१	२	२
३.	ANC चेकअपमा HIV को परिक्षण गर्ने गर्भवती महिलाहरूको प्रतिशत	४३	७१.१८	८३.२२
४.	ANC चेकअपमा सिफिलिसको लागि जाँच गरिएका महिलाहरूको प्रतिशत	-	-	२०.४
५.	DHIS मा रिपोर्ट गरिएका HIV पोजिटिभ केसहरूको संख्या	१४४	२३५	३२०

श्रोत: स्वास्थ्य कार्यालय, सिरहा

#### ४.८ स्थानीय तह अनुसार आत्महत्या गरी मृत्यु हुनेको विवरण

स्थानीय तहको नाम	२०७७/७८	२०७८/७९	२०७९/८०
लहान न.पा.	२१	२५	३
धनगढीमाई न.पा.	२०	१३	१
गोलबजार न.पा.	२१	१९	९
मिर्चैया न.पा.	२४	१५	०
कर्जन्हा न.पा.	९	१३	१
कल्याणपुर न.पा.	१३	९	३
नरहा गा.पा.	७	१	०
विष्णुपुर गा.पा.	४	९	१
अर्नमा गा.पा.	८	५	०
सुखीपुर न.पा.	९	१३	१
लक्ष्मीपुर पतारी गा.पा.	७	९	१
सखुवानान्करकट्टी गा.पा.	३	४	१
भगवानपुर गा.पा.	४	३	०
नवराजपुर गा.पा.	४	५	०
बरियारपट्टी गा.पा.	८	४	२
औरही गा.पा.	६	१०	३
सिरहा न.पा.	२१	२९	५
<b>जम्मा</b>	<b>१८९</b>	<b>१८६</b>	<b>३१</b>

४.९ स्थानीय तह अनुसार खोप कार्यक्रमको प्रगतिको अवस्था (HMIS अनुसार)

स्थानीय तह	BCG(%)			DPT-HepB-Hib3(%)			bOPV3(%)		
	२०७७/७८	२०७८/७९	२०७९/८०	२०७७/७८	२०७८/७९	२०७९/८०	२०७७/७८	२०७८/७९	२०७९/८०
लहान न.पा.	१०२	११४	११७	९८	१००	१२०	८१	१००	११८
धनगढीमाई न.पा.	११३	१०७	१०९	१३२	१००	१०८	१०७	९६	१०९
गोलबजार न.पा.	११४	११२	१२०	११७	१०६	१२१	८८	१०६	१२१
मिर्चैया न.पा.	१२२	१११	११३	११२	९२	१११	१०३	८८	११०
कर्जन्हा न.पा.	१३१	१०६	१०८	१०८	१०४	१०६	९१	१०६	१०७
कल्याणपुर न.पा.	१४५	११०	११३	१३१	१०१	११०	१०१	१०३	११०
नरहा गा.पा.	१३२	१०१	१०७	९७	७५	१०३	८७	७५	१०३
विष्णुपुर गा.पा.	१४९	९५	१००	१२१	९२	९८	१०९	८९	९८
अर्नमा गा.पा.	११६	९८	९५	११७	९४	९४	९३	९४	९४
सुखीपुर न.पा.	११३	१०६	१०५	११५	८९	९७	८६	८३	९७
लक्ष्मीपुर पतारी गा.पा.	१०६	११३	१०८	१०८	९९	१०७	८०	९३	११४
सखुवानान्करकट्टी गा.पा.	१०९	९६	१०१	११२	९०	१०३	८३	८५	१०३
भगवानपुर गा.पा.	९५	९४	९४	९४	७८	९९	७०	७७	९७
नवराजपुर गा.पा.	१०६	९९	१०४	९५	८२	११४	७५	८६	११७
बरियारपट्टी गा.पा.	१०४	९४	१०१	९१	९१	९८	६९	९१	९२
औरही गा.पा.	१२१	१०३	१०७	११६	९२	१०६	९५	८६	१०७
सिरहा न.पा.	८९	१३२	१४२	८६	१२२	१३३	७६	१२२	१३३
<b>सिरहा जिल्ला</b>	<b>११३</b>	<b>११०</b>	<b>११३</b>	<b>१०८</b>	<b>९९</b>	<b>११२</b>	<b>८८</b>	<b>९८</b>	<b>१११</b>

श्रोत: स्वास्थ्य कार्यालय, सिरहा

स्थानीय तह	FIPV 2nd(%)			PCV 3(%)			JE(%)		
	२०७७/७८	२०७८/७९	२०७९/८०	२०७७/७८	२०७८/७९	२०७९/८०	२०७७/७८	२०७८/७९	२०७९/८०
लहान न.पा.	८९	१०१	८५	९३	१००	१०७	१०६	१००	१११
धनगढीमाई न.पा.	७३	७५	८०	९२	९९	१०२	११६	९९	१०२
गोलबजार न.पा.	१०७	१००	११३	१०४	१०७	११९	१२४	१०४	११९
मिर्चैया न.पा.	७०	९३	७५	१०३	८६	९३	११४	९७	९३
कर्जन्हा न.पा.	७०	१०८	६९	९८	१००	१११	११४	१०६	१०४
कल्याणपुर न.पा.	८३	१०१	५९	११४	९४	९७	१०२	१११	१०१
नरहा गा.पा.	६८	७९	६०	९४	७८	८४	९०	७२	९१

विष्णुपुर गा.पा.	१०१	८९	९२	१२०	९६	९८	१०७	९८	९६
अर्नमा गा.पा.	९७	९३	८१	११०	९४	९४	९४	९६	९५
सुखीपुर न.पा.	९४	७९	६९	८८	८७	९१	९८	८३	१०२
लक्ष्मीपुर पतारी गा.पा.	७८	८९	८२	८४	९३	९८	९१	९४	१०४
सखुवानान्करकट्टी गा.पा.	१०७	८६	६१	८८	९८	९६	१००	१०१	१०१
भगवानपुर गा.पा.	६९	६३	६४	६९	६४	८२	८८	६९	९१
नवराजपुर गा.पा.	६६	७२	८८	६९	८२	१०३	८२	८६	१०१
बरियारपट्टी गा.पा.	६५	७२	८७	७६	८२	८२	८३	८५	९६
औरही गा.पा.	६९	९०	९८	९७	९९	९६	११३	९४	९५
सिरहा न.पा.	८०	१२०	९४	७८	१०५	१०५	७०	१०१	११२
<b>सिरहा जिल्ला</b>	<b>८३</b>	<b>९४</b>	<b>८२</b>	<b>९३</b>	<b>९५</b>	<b>१००</b>	<b>९९</b>	<b>९७</b>	<b>१०३</b>
स्थानीय तह	MR 2(%)			TCV(%)			TD2 & TD2+(%)		
	२०७७/७८	२०७८/७९	२०७९/८०	२०७७/७८	२०७८/७९	२०७९/८०	२०७७/७८	२०७८/७९	२०७९/८०
लहान न.पा.	१००	१००	११०	०	१६	११०	७६	९५	१००
धनगढीमाई न.पा.	१२१	९९	१०६	०	१६	९८	८१	८४	८९
गोलबजार न.पा.	१२२	११०	११९	०	१९	११९	८४	९९	१०२
मिर्चैया न.पा.	११६	९१	९०	०	०	८५	९०	९९	१०१
कर्जन्हा न.पा.	१०२	१०२	१०१	०	४	९७	९९	१००	९६
कल्याणपुर न.पा.	९७	१०९	१०९	०	९	१०५	९६	९२	९३
नरहा गा.पा.	७४	६६	८५	०	६	८७	८३	८०	८७
विष्णुपुर गा.पा.	९३	९७	९७	०	५	९७	९८	७९	९१
अर्नमा गा.पा.	९४	९४	९५	०	१३	९५	९७	८९	८२
सुखीपुर न.पा.	८६	८२	९१	०	६०९	८१	८४	९०	८८
लक्ष्मीपुर पतारी गा.पा.	८३	९८	१०२	०	०	९०	८६	९२	८६
सखुवानान्करकट्टी गा.पा.	१०२	१०४	१०३	०	०	१०१	७२	९०	८१
भगवानपुर गा.पा.	७०	५६	१०४	०	०	९५	७२	७५	७५
नवराजपुर गा.पा.	६२	७६	११३	०	२	१२१	६४	८१	८३
बरियारपट्टी गा.पा.	७५	८६	९९	०	७	९२	८३	८१	८९
औरही गा.पा.	८८	९०	१०६	०	६	८८	९८	८६	९४
सिरहा न.पा.	६२	१०४	१००	०	-	-	५५	७५	७२
<b>सिरहा जिल्ला</b>	<b>९२</b>	<b>९६</b>	<b>१०३</b>	<b>०</b>	<b>६७</b>	<b>१००</b>	<b>८१</b>	<b>८९</b>	<b>९०</b>

श्रोत: स्वास्थ्य कार्यालय, सिरहा

स्थानीय तह	Fully Immunized(%)		
	२०७७/७८	२०७८/७९	२०७९/८०
लहान न.पा.	७७	९७	११०
धनगढीमाई न.पा.	९३	८६	१०६
गोलबजार न.पा.	१०७	१०७	११९
मिर्चैया न.पा.	९६	८६	९०
कर्जन्हा न.पा.	२०१	११०	१०१
कल्याणपुर न.पा.	११३	१०४	१०९
नरहा गा.पा.	७६	६६	७७
विष्णुपुर गा.पा.	११०	१०३	९७
अर्नमा गा.पा.	९६	८४	९५
सुखीपुर न.पा.	७९	१०३	९१
लक्ष्मीपुर पतारी गा.पा.	८९	९८	१०२
सखुवानान्करकट्टी गा.पा.	९९	१००	१०३
भगवानपुर गा.पा.	५०	५०	१०४
नवराजपुर गा.पा.	५४	७७	१२०
बरियारपट्टी गा.पा.	७४	६८	९९
औरही गा.पा.	८०	८१	१०६
सिरहा न.पा.	१६०	६६	९५
सिरहा जिल्ला	१०३	८९	१०२

श्रोत: स्वास्थ्य कार्यालय, सिरहा

#### ४.१० स्थानीय तह अनुसार डेंगुको रिपोर्ट गरिएका बिरामीहरूको विवरण (HMIS अनुसार)

स्थानीय तह	Number of Dengue Cases			Incidence of Dengue Cases per 10,000 Population		
	२०७७/७८	२०७८/७९	२०७९/८०	२०७७/७८	२०७८/७९	२०७९/८०
लहान न.पा.	१	०	०	०.१	०.०	०.०
धनगढीमाई न.पा.	०	१७	०	०.०	३.१	०.०
गोलबजार न.पा.	०	०	३०	०.०	०.०	४.५
मिर्चैया न.पा.	०	०	२९	०.०	०.०	४.७
कर्जन्हा न.पा.	०	०	०	०.०	०.०	०.०
कल्याणपुर न.पा.	०	०	०	०.०	०.०	०.०
नरहा गा.पा.	०	०	०	०.०	०.०	०.०
विष्णुपुर गा.पा.	०	०	०	०.०	०.०	०.०

अर्नमा गा.पा.	०	०	०	०.०	०.०	०.०
सुखीपुर न.पा.	०	०	०	०.०	०.०	०.०
लक्ष्मीपुर पतारी गा.पा.	०	०	०	०.०	०.०	०.०
सखुवानान्करकट्टी गा.पा.	०	०	०	०.०	०.०	०.०
भगवानपुर गा.पा.	०	०	०	०.०	०.०	०.०
नवराजपुर गा.पा.	०	०	०	०.०	०.०	०.०
बरियारपट्टी गा.पा.	०	०	०	०.०	०.०	०.०
औरही गा.पा.	०	०	०	०.०	०.०	०.०
सिरहा न.पा.	०	०	१९	०.०	०.०	१.९
<b>सिरहा जिल्ला</b>	<b>१</b>	<b>१७</b>	<b>७८</b>	<b>०.०</b>	<b>०.२</b>	<b>१.०</b>

श्रोत: स्वास्थ्य कार्यालय, सिरहा

#### ४.११ स्थानीय तह अनुसार कुष्ठरोग निवारण कार्यक्रमको प्रगति (HMIS अनुसार)

स्थानीय तह	Total Leprosy New Cases			New Case Detection Rate of Leprosy			Incidence of Leprosy Cases per 10,000 Population		
	२०७७/७८	२०७८/७९	२०७९/८०	२०७७/७८	२०७८/७९	२०७९/८०	२०७७/७८	२०७८/७९	२०७९/८०
लहान न.पा.	१५	१५	२३	१४.५	१४.५	२१.९	१.५	१.५	२.२
धनगढीमाई न.पा.	१२	७	९	२२.५	१२.८	१६.३	२.३	१.३	१.६
गोलबजार न.पा.	९	७	८	१५.५	१०.७	१२.०	१.५	१.१	१.२
मिर्चैया न.पा.	१०	१८	९	१८.३	२९.८	१४.७	१.८	३.०	१.५
कर्जन्हा न.पा.	६	१०	७	१७.२	२५.५	१७.६	१.७	२.६	१.८
कल्याणपुर न.पा.	२	५	१७	३.७	८.३	२७.७	०.४	०.८	२.८
नरहा गा.पा.	०	१	०	०.०	४.२	०.०	०.०	०.४	०.०
विष्णुपुर गा.पा.	१	०	०	४.९	०.०	०.०	०.५	०.०	०.०
अर्नमा गा.पा.	१	२	१	४.०	७.१	३.५	०.४	०.७	०.४
सुखीपुर न.पा.	७	४	११	१७.०	९.३	२५.३	१.७	०.९	२.५
लक्ष्मीपुर पतारी गा.पा.	०	२	२	०.०	६.४	६.३	०.०	०.६	०.६
सखुवानान्करकट्टी गा.पा.	२	६	२	९.७	२८.५	९.४	१.०	२.९	०.९
भगवानपुर गा.पा.	३	४	०	१२.९	१७.१	०.०	१.३	१.७	०.०
नवराजपुर गा.पा.	४	४	६	१८.९	१९.१	२८.२	१.९	१.९	२.८
बरियारपट्टी गा.पा.	२	१	०	७.१	३.३	०.०	०.७	०.३	०.०
औरही गा.पा.	०	०	०	०.०	०.०	०.०	०.०	०.०	०.०
सिरहा न.पा.	९	८	२३	९.८	८.२	२३.३	१.०	०.८	२.३
<b>सिरहा जिल्ला</b>	<b>८३</b>	<b>९४</b>	<b>११८</b>	<b>११.७</b>	<b>१२.५</b>	<b>१५.५</b>	<b>१.२</b>	<b>१.३</b>	<b>१.५</b>

श्रोत: स्वास्थ्य कार्यालय, सिरहा

**४.१२ Ever married female population 15-49 years of age by number of children ever born alive and age group of mother**

No. of Children Ever Born (CEB) alive	Total ever married female	Age group of mother in years						
		15 - 19	20 - 24	25 - 29	30 - 34	35 - 39	40 - 44	45 - 49
No Children	17921	3666	7406	2740	1156	916	846	1191
1 Child	27231	2114	11765	6324	2691	1704	1315	1318
2 Children	48042	537	8767	12766	9382	7806	5004	3780
3 Children	41092	85	2222	7497	9176	10161	6700	5251
4 Children	18624	19	312	1845	3793	5266	3899	3490
5 Children	6285	1	44	303	894	1724	1605	1714
6 Children	2058	0	5	69	245	520	553	666
7 Children	610	0	0	5	53	138	189	225
8 Children	223	0	0	0	18	41	78	86
9 & More Children	53	0	0	0	0	9	15	29
<b>Total</b>	<b>162139</b>	<b>6422</b>	<b>30521</b>	<b>31549</b>	<b>27408</b>	<b>28285</b>	<b>20204</b>	<b>17750</b>

**INSTITUTIONAL**

No. of Children Ever Born (CEB) alive	Total ever married female	Age group of mother in years						
		15 - 19	20 - 24	25 - 29	30 - 34	35 - 39	40 - 44	45 - 49
No Children	3	0	2	0	1	0	0	0
1 Child	1	0	1	0	0	0	0	0
2 Children	4	0	0	0	0	3	1	0
3 Children	2	0	0	0	1	1	0	0
4 Children	1	0	0	0	0	1	0	0
5 Children	0	0	0	0	0	0	0	0
6 Children	0	0	0	0	0	0	0	0
7 Children	0	0	0	0	0	0	0	0
8 Children	0	0	0	0	0	0	0	0
9 & More Children	0	0	0	0	0	0	0	0
<b>Total</b>	<b>11</b>	<b>0</b>	<b>3</b>	<b>0</b>	<b>2</b>	<b>5</b>	<b>1</b>	<b>0</b>

श्रोत: राष्ट्रिय जनगणना, २०७८



**४.१३ Ever married female population 15-49 years of age by number of children dead and age group of mother**

No. of Children dead	Total ever married female	Age group of mother in years						
		15 - 19	20 - 24	25 - 29	30 - 34	35 - 39	40 - 44	45 - 49
No Child Birth	17921	3666	7406	2740	1156	916	846	1191
0 Child Dead	137687	2688	22608	27914	25115	25920	18147	15295
1 Child	5087	63	457	756	906	1129	878	898
2 Children	1057	5	42	111	179	228	239	253
3 Children	278	0	6	24	40	69	69	70
4 Children	76	0	2	3	8	19	15	29
5 Children	25	0	0	1	4	2	7	11
6 Children	6	0	0	0	0	2	1	3
7 Children	1	0	0	0	0	0	1	0
8 Children	0	0	0	0	0	0	0	0
9 & More Children	1	0	0	0	0	0	1	0
<b>Total</b>	<b>162139</b>	<b>6422</b>	<b>30521</b>	<b>31549</b>	<b>27408</b>	<b>28285</b>	<b>20204</b>	<b>17750</b>

**INSTITUTIONAL**

No. of Children dead	Total ever married female	Age group of mother in years						
		15 - 19	20 - 24	25 - 29	30 - 34	35 - 39	40 - 44	45 - 49
No Child Birth	3	0	2	0	1	0	0	0
0 Child Dead	8	0	1	0	1	5	1	0
1 Child	0	0	0	0	0	0	0	0
2 Children	0	0	0	0	0	0	0	0
3 Children	0	0	0	0	0	0	0	0
4 Children	0	0	0	0	0	0	0	0
5 Children	0	0	0	0	0	0	0	0
6 Children	0	0	0	0	0	0	0	0
7 Children	0	0	0	0	0	0	0	0
8 Children	0	0	0	0	0	0	0	0
9 & More Children	0	0	0	0	0	0	0	0
<b>Total</b>	<b>11</b>	<b>0</b>	<b>3</b>	<b>0</b>	<b>2</b>	<b>5</b>	<b>1</b>	<b>0</b>

श्रोत: राष्ट्रिय जनगणना, २०७८

**४.१४ Ever married female population 15-49 years of age by number of children born alive in the last 12 months and age group of mother**

No. of Children born alive in last 12 months & sex of child	Total Ever Married Female	Age group of mother in years						
		15 - 19	20 - 24	25 - 29	30 - 34	35 - 39	40 - 44	45 - 49
0 Child	150635	5436	25374	28460	26030	27713	19992	17630
1 Child	11350	982	5095	3038	1347	564	208	116
2 Children	154	4	52	51	31	8	4	4
3 & More children	0	0	0	0	0	0	0	0
<b>Total</b>	<b>162139</b>	<b>6422</b>	<b>30521</b>	<b>31549</b>	<b>27408</b>	<b>28285</b>	<b>20204</b>	<b>17750</b>
<b>Children born alive</b>								
Male	6534	529	2823	1791	837	347	129	78
Female	5124	461	2376	1349	572	233	87	46
<b>Total</b>	<b>11658</b>	<b>990</b>	<b>5199</b>	<b>3140</b>	<b>1409</b>	<b>580</b>	<b>216</b>	<b>124</b>

**INSTITUTIONAL**

No. of Children born alive in last 12 months & sex of child	Total Ever Married Female	Age group of mother in years						
		15 - 19	20-24	25 - 29	30 - 34	35-39	40 - 44	45 - 49
0 Child	10	0	3	0	2	5	0	0
1 Child	1	0	0	0	0	0	1	0
2 Children	0	0	0	0	0	0	0	0
3 & More children	0	0	0	0	0	0	0	0
<b>Total</b>	<b>11</b>	<b>0</b>	<b>3</b>	<b>0</b>	<b>2</b>	<b>5</b>	<b>1</b>	<b>0</b>
<b>Children born alive</b>								
Male	1	0	0	0	0	0	1	0
Female	0	0	0	0	0	0	0	0
<b>Total</b>	<b>1</b>	<b>0</b>	<b>0</b>	<b>0</b>	<b>0</b>	<b>0</b>	<b>1</b>	<b>0</b>

श्रोत: राष्ट्रिय जनगणना, २०७८

**४.१५ Number of children ever born, still alive and died by sex of child and age group of mother**

Children by sex	Total no. of children	Age group of mother in years						
		15 - 19	20 - 24	25 - 29	30 - 34	35 - 39	40 - 44	45 - 49
<b>CHILDREN EVER BORN</b>								
Male	202097	1871	20049	34577	38331	44096	33292	29881
Female	169311	1653	17414	29114	32279	37883	27156	23812
<b>Total</b>	<b>371408</b>	<b>3524</b>	<b>37463</b>	<b>63691</b>	<b>70610</b>	<b>81979</b>	<b>60448</b>	<b>53693</b>

CHILDREN STILL ALIVE								
Male	197145	1831	19720	33917	37481	42982	32342	28872
Female	165747	1620	17176	28707	31693	37107	26426	23018
<b>Total</b>	<b>362892</b>	<b>3451</b>	<b>36896</b>	<b>62624</b>	<b>69174</b>	<b>80089</b>	<b>58768</b>	<b>51890</b>
CHILDREN DEAD								
Male	4952	40	329	660	850	1114	950	1009
Female	3564	33	238	407	586	776	730	794
<b>Total</b>	<b>8516</b>	<b>73</b>	<b>567</b>	<b>1067</b>	<b>1436</b>	<b>1890</b>	<b>1680</b>	<b>1803</b>

#### INSTITUTIONAL

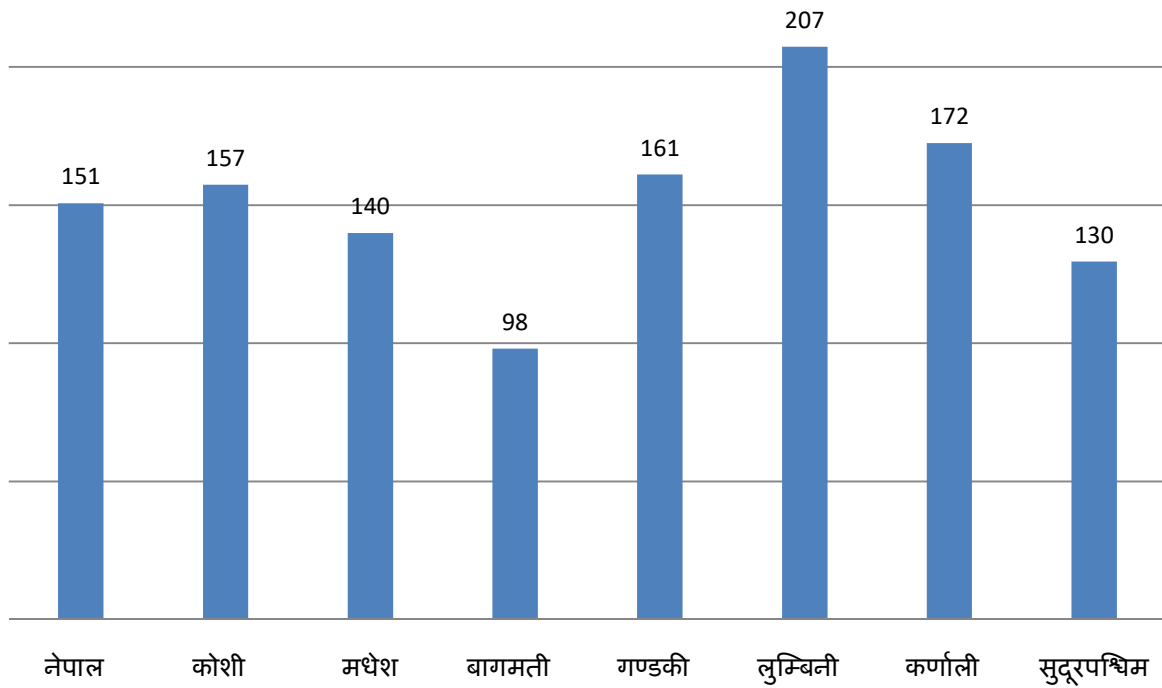
Children by sex	Total no. of children	Age group of mother in years						
		15 - 19	20 - 24	25 - 29	30 - 34	35 - 39	40 - 44	45 - 49
CHILDREN EVER BORN								
Male	13	0	1	0	2	8	2	0
Female	6	0	0	0	1	5	0	0
<b>Total</b>	<b>19</b>	<b>0</b>	<b>1</b>	<b>0</b>	<b>3</b>	<b>13</b>	<b>2</b>	<b>0</b>
CHILDREN STILL ALIVE								
Male	13	0	1	0	2	8	2	0
Female	6	0	0	0	1	5	0	0
<b>Total</b>	<b>19</b>	<b>0</b>	<b>1</b>	<b>0</b>	<b>3</b>	<b>13</b>	<b>2</b>	<b>0</b>
CHILDREN DEAD								
Male	0	0	0	0	0	0	0	0
Female	0	0	0	0	0	0	0	0
<b>Total</b>	<b>0</b>	<b>0</b>	<b>0</b>	<b>0</b>	<b>0</b>	<b>0</b>	<b>0</b>	<b>0</b>

श्रोत: राष्ट्रिय जनगणना, २०७८

#### ४.१६ मातृमृत्यु सम्बन्धी विवरण

- राष्ट्रिय जनगणना, २०७८ को नतिजा अनुसार गणनाको सन्दर्भ अवधि(गणना भएको दिन देखि १२ महिना अघिको समयावधि) मा कुल प्रजनन उमेर समुह(१५-४९ वर्ष)का १२,९७६ महिला मृत्यु मध्ये ६५३ जना(५%) को मृत्यु गर्भावस्थसँग देखिएको थियो।
- स्वास्थ्य तथा जनसंख्या मन्त्रालयसँगको सहकार्यमा गरिएको Verbal Autopsy बाट उल्लेखित गर्भावस्थसँग सम्बन्धित मृत्यु मध्ये ६२२ जना(९५%) को मृत्यु मातृ मृत्युसँग सम्बन्धित देखिएको थियो।

- यसै अवधिमा उक्त उमेर समुहबाट कुल ४,१२,९३५ जना जिवित बच्चाको जन्मभएको देखिएको थियो जसअनुसार मातृमृत्यु दर १५१ जना प्रति लाख जिवित जन्ममा रहेको थियो।



## खण्ड-५

### कृषि, वन तथा वातावरण तथ्याङ्क

#### ५.१ कृषि

##### ५.१.१ राष्ट्रिय कृषिगणना, २०७८

नेपालमा पहिलो कृषिगणना २०१८ सालमा सम्पन्न भएको थियो। त्यसपछि प्रत्येक दश—दश वर्षमा कृषिगणना सञ्चालन हुँदै आएको छ। यही क्रमको सातौँ राष्ट्रिय कृषिगणना २०७८ सालमा केन्द्रीय तथ्याङ्क विभागले सञ्चालन गर्न लागेको छ। यो कृषिगणनाको थप महत्त्व छ। २०७८ सालको यो कृषिगणना संघीयता पछिको पहिलो कृषिगणना हो। विगतका कृषिगणनाहरूले कृषि संरचना, कृषि गतिविधि तथा कृषि उत्पादन सम्बन्धी विवरण जिल्ला तह सम्म मात्र दिँदै आएकोमा यसपटक संघीय ढाँचा अनुसारका ७५३ वटै गाँउपालिका/नगरपालिका तह सम्मको तथ्यांक उपलब्ध गराउनेछ। पहिलेका कृषिगणनाहरू जस्तै यो गणना पनि वैज्ञानिक छनोट विधि (Sampling Method) मा आधारित हुनेछ। यस गणनामा कृषकले चलन गरेको जग्गाको आकार, जग्गाको उपभोग र उपयोग, बाली लागेको क्षेत्रफल र बालीको उत्पादन, सिचाइ, पशुपक्षीको सङ्ख्या, कृषि औजारको उपयोग, कृषि-कार्यमा संलग्न जनशक्ति, महिलाको नाममा भएको जग्गा, कृषि वन, कृषि ऋण, विमा, अनुदान, कृषिकार्यमा जलवायु परिवर्तनको प्रभाव, हरित गृह पद्धतीको प्रयोग, माटो परिक्षण, पशुआहारको श्रोत, कृषि बजारसम्मको पहुँच, कृषि अवशेष वा फोहोरको व्यवस्थापन लगायत कोभिड १९ ले कृषि क्षेत्रमा पुर्याएको असर जस्ता विविध विषयमा तथ्याङ्क सङ्कलन गरिनेछ। कृषिगणनाबाट कृषि क्षेत्रको योजना तर्जुमा, कार्यान्वयन, अनुगमन तथा मूल्याङ्कनका लागि देशलाई आवश्यक पर्ने आधारभूत सङ्ख्यात्मक सूचनाहरू प्राप्त हुनेछ। यी आधारभूत तथ्याङ्कहरू (Benchmark Statistics) कृषिसँग सम्बन्धित अन्य सर्वेक्षणहरूका लागि फ्रेमका रूपमा समेत प्रयोग हुन्छन्।

#### उद्देश्य

राष्ट्रिय कृषिगणना २०७८ को उद्देश्यहरू देहायनुसार रहेको छ।

(क) कृषि विकासका लागि स्थानीय, जिल्ला, प्रदेश, क्षेत्रीय तथा राष्ट्रिय स्तरका योजना तर्जुमा एवं नीति निर्माण, अनुगमन तथा मूल्याङ्कन गर्न आवश्यक पर्ने कृषि क्षेत्रको बनौट तथा तथ्याङ्कको खाँचो पूरा गरी योजनाविद् र नीति निर्माताहरूलाई सघाउ पुर्याउने,

(ख) देशव्यापी रूपमा कृषकले चलन गरेको जग्गा तथा पशुपन्छी पालन, खाद्यान्न, तरकारी, फलफूल, लगायत अन्यखेती तथा उत्पादन, कृषि सामग्री, कृषि औजारको प्रयोग सम्बन्धी विस्तृत विवरणहरू प्राप्त गर्ने,

(ग) कृषि क्षेत्रमा रोजगारीको स्थितिको बारेमा तथ्याङ्कीय सूचना उपलब्ध गराउने,

(घ) कृषि ऋण, बीमा र अनुदानको उपलब्धता बारे जानकारी प्राप्त गर्ने,

(ङ) कृषिमा लैगिक सहभागिताको अवस्था र निर्णय प्रकृत्यामा संलग्नताबारे जानकारी लिने,

(च) कृषि सम्बन्धी दिगो विकास लक्ष्यसंग सम्बन्धित सूचकहरूको अनुगमन र मूल्याङ्कनका लागि आवश्यक आधार तथ्याङ्क उपलब्ध गराउने,

(छ) कृषि र यसमा वातावरणीय प्रभाव सम्बन्धी विवरणहरू उपलब्ध गराउने,

(ज) कृषिसम्बन्धी अन्य सर्वेक्षणका लागि आधार तयार गर्ने, र

(झ) कृषि तथ्याङ्कको स्तर बढाउने ।

### गणना विधि

राष्ट्रिय कृषिगणना २०७८ मा गणनाको एकाइ “कृषिचलन” लाई लिइएको थियो। सामान्यता कृषक परिवार र कृषि चलन प्रयावाचि जस्तै देखिएता पनि तलका मध्ये कम्तिमा कुनै एक अवस्था पुष्टि भएमा मात्र त्यस कृषक परिवारलाई कृषिचलन मानिन्छ र कृषि गणनामा समावेश गरिन्छ।

- हिमाल र पहाडका जिल्लामा भए कम्तीमा ४ आना र तराईका जिल्लामा भए कम्तीमा ८ धुर क्षेत्रफलमा बाली लगाएको भएमा, वा
- जुनसुकै उमेरका कम्तीमा १ वटा गाई-भैंसी जस्ता ठूला चौपाया पालेको भएमा, वा
- कम्तीमा ५ वटा भेडा-बाखा जस्ता साना चौपाया पालेको भएमा, वा
- माउ चल्ला गरी कम्तीमा २० वटासम्म पाल्नु पन्छी (कुखुरा, हाँस) पालेको भएमा ।

यस भन्दा पहिलेका छ वटा कृषिगणनाहरूमा जस्तै यो सातौं पटकको गणना पनि देशभरका कृषक परिवारहरूको प्रतिनिधित्व हुने गरेर छानिएका कृषक परिवारहरूसँग प्रत्यक्ष अन्तर्वार्ता लिएर सम्पन्न गरिएको थियो । यसका लागि नेपालका ७५३ वटै स्थानीय तहबाट बैज्ञानिक विधि प्रयोग गरेर छुट्टाछुट्टै प्रतिनिधित्व हुने गरि करिब ३ लाख ५० हजार कृषक परिवार कृषक परिवारहरू छानिएका थिए भने करिब ६ हजार गणक, १५ सय सुपरिवेक्षक तथा करिब ७७ कृषिगणना अधिकृतहरू गरि करिब ७५०० (सात हजार पाँच सय) कर्मचारी प्रत्यक्ष रूपमा फिल्डमा परिचालित भएका थिए । तथ्यांक संकलनमा मूलतः कागजी प्रश्नावलीको नै प्रयोग गरिएको थियो भने विजुलीबत्ति र इन्टरनेटको सहज पहुच र सुविधा भएका काठमाण्डौ, ललितपुर र भक्तपुर जिल्लाहरूमा ट्याबलेट मार्फत क्यापी (CAPI) विधिबाट पनि तथ्यांक संकलन गरिएको थियो ।

### राष्ट्रिय कृषिगणना, २०७८ बाट प्राप्त मधेश प्रदेशका केही मुख्य सूचकहरू

- ❖ दिगो विकास लक्ष्यको सूचक ५.a.१(क) लिंगानुसार कृषि भूमिमा स्वामित्व वा सुरक्षित अधिकार भएको कुल कृषि जनसंख्याको अनुपात क्रमशः पुरुष ४०.१ प्रतिशत, महिला २३.६ प्रतिशत र दुवै ३२.१ प्रतिशत रहेको पाइएको छ ।
- ❖ दिगो विकास लक्ष्यको सूचक ५.a.१(ख) कृषि भूमिको मालिक वा अधिकार वाहकहरूमा महिलाको अंश कृषि अवधिको प्रकार अनुसार ३५.८ प्रतिशत रहेको पाइएको छ ।

राष्ट्रिय कृषिगणना, २०७८ अनुसार सिराहा जिल्लामा जम्मा १०४९४३ कृषि चलन (कृषि परिवार) रहेको र उनीहरूले ३५३६०४ कित्तामा खेती गर्ने गरेको अनुमान गरेको छ जस अनुसार एक कृषि परिवारले सरदर ३.४ कित्तामा खेती गरेको देखिन्छ। साथै यहाँ ५२ प्रतिशत भन्दा बढी कृषि परिवारले २ वा ३ कित्तामा मात्र खेती गरेको देखिन्छ।

यस जिल्लामा हिमाली भेकमा मात्र पाइने खाद्यान्न, फलफूल, तरकारी बाली तथा वनस्पति, पन्छी र याक/नाक/चौरी बाहेकका सम्पूर्ण बस्तु, वनस्पति, पशुपन्छी तथा त्यसका उत्पादनहरू उत्पादन हुन्छन् ।

तालिका १: स्थानीय तह अनुसार कृषक परिवार संख्या, क्षेत्रफल, कित्ता संख्या, औसत कित्ता संख्या तथा सिंचित क्षेत्रफल

क्र.सं.	स्थानीय तह	जम्मा कृषक परिवार संख्या	कृषक परिवारले चलन गरेको जग्गाको जम्मा क्षेत्रफल (हेक्टर)	जम्मा कित्ता संख्या	औसत कित्ता संख्या	सिंचाई सुविधा प्रयोग गर्ने कृषक परिवारको संख्या	सिंचित क्षेत्रफल (हेक्टर)
१	लहान नगरपालिका	१२३९८	८३४२.४	३४७९५	२.८	१०३५१	६२६१.१
२	धनगढीमाई न.पा.	८६८३	६५३९.९	२१३७७	२.५	५२६६	२८८७.४
३	गोलबजार नगरपालिका	८९२५	६४८५.९	२६३३५	३.०	५५२५	२६०३.१
४	मिर्चैया नगरपालिका	७०८३	५६१२.२	२५७४९	३.६	३१५१	१८३७.३
५	कर्जन्हा नगरपालिका	५३७२	२९२३.६	१४८६४	२.८	४३८५	२१२३.६
६	कल्याणपुर नगरपालिका	८०१९	५४३१.५	२९७८६	३.७	७११३	४३८७.२
७	नरहा गाउँपालिका	२८५३	२१४०.५	९७९५	३.४	२५६०	१५२२.४
८	त्रिष्णुपुर गाउँपालिका	३००२	१९८३.०	१०९६८	३.७	२८२८	१७१६.१
९	अर्नमा गाउँपालिका	३८६६	२९६१.६	१३९६७	३.६	३५७९	२४९८.६
१०	सुखीपुर नगरपालिका	६९४५	४९५१.०	२२४४७	३.२	५६१३	३३३३.५
११	लक्ष्मीपुर पतारी गा.पा.	४७४५	३४७८.०	१८४०५	३.९	३४८७	२००४.०
१२	सखुवानान्कारकट्टी गाउँपालिका	३५१५	२६२९.४	१४७१४	४.२	३३८१	२१५७.१
१३	भगवानपुर गाउँपालिका	३५६०	२४६७.९	१३०११	३.७	२९७५	१७८०.७
१४	नवराजपुर गाउँपालिका	३४१०	२८००.१	१२६२०	३.७	३२७८	२४९२.८
१५	बरियारपट्टी गाउँपालिका	५६६७	३६७६.८	२१०८८	३.७	५४२७	३२४१.१
१६	औरही गाउँपालिका	४०९३	३१०४.५	१५०७८	३.७	३८५०	२४९२.६
१७	सिरहा नगरपालिका	१२८०७	८५३४.९	४८६०५	३.८	११७५७	७१७५.७
	<b>सिरहा</b>	<b>१०४९४३</b>	<b>७४०६३.१</b>	<b>३५३६०४</b>	<b>३.४</b>	<b>८४५२५</b>	<b>५०५१४.२</b>

श्रोत: राष्ट्रिय कृषिगणना, २०७८

तालिका २: स्थानीय तह तथा जग्गाको स्वामित्व अनुसार जग्गा कमाउने परिवार संख्या तथा कमाएको जग्गाको क्षेत्रफल

क्र.सं.	स्थानीय तह	जम्मा कृषक परिवार संख्या	कृषक परिवारले चलन गरेको जग्गाको जम्मा क्षेत्रफल (हेक्टर.)	एक प्रकारको स्वामित्व						एकभन्दा बढी प्रकारको स्वामित्व	
				परिवारको हकको जग्गामात्र कमाउने		अरुको हकको जग्गामात्र कमाउने		अन्य प्रकारको उपभोग अन्तर्गत		परिवार संख्या	क्षेत्रफल (हेक्टर)
				परिवार संख्या	क्षेत्रफल (हेक्टर)	परिवार संख्या	क्षेत्रफल (हेक्टर)	परिवार संख्या	क्षेत्रफल (हेक्टर)		
१	लहान नगरपालिका	१२३९८	८३४२.४	१०११०	६३५१.२	३८३	२४५.५	१८	०.७	१८८६	१७४४.९
२	धनगढीमाई नगरपालिका	८६८३	६५३९.९	८११९	६१३४.२	२८	१०.४	०		५३७	३९५.३
३	गोलबजार नगरपालिका	८९२५	६४८५.९	८२३९	६११६.४	१४	१०.८	१५	०.३	६५६	३५८.४
४	मिर्चैया नगरपालिका	७०८३	५६१२.२	६३३६	४९१३.३	१३	८.३	०		७३३	६९०.६
५	कर्जन्हा नगरपालिका	५३७२	२९२३.६	३५७८	१७८६.६	९८	३४.४	३२९	११४.६	१३६६	९८८.०
६	कल्याणपुर नगरपालिका	८०१९	५४३१.५	६८६८	४५४४.८	१३	१५.६	१३	०.१	११२५	८७१.०
७	नरहा गाउँपालिका	२८५३	२१४०.५	२६००	१९७६.२	४६	१३.३	२०	१.०	१८७	१५०.०
८	विष्णुपुर गाउँपालिका	३००२	१९८३.०	२८४५	१८६१.५	६	२.८	०		१५२	११८.७
९	अर्नमा गाउँपालिका	३८६६	२९६१.६	३४२४	२५५१.९	०		२५	१३.९	४१७	३९५.८
१०	सुखीपुर नगरपालिका	६९४५	४९५१.०	५९५२	४३११.९	०		३५	०.४	९५९	६३८.७
११	लक्ष्मीपुर पतारी गा.पा.	४७४५	३४७८.०	४२५८	३१४१.६	०		८	०.१	४७८	३३६.४
१२	सखुवानान्कारकट्टी गा.पा.	३५१५	२६२९.४	२९६२	२३११.३	०		१६	३.८	५३७	३१४.२
१३	भगवानपुर गाउँपालिका	३५६०	२४६७.९	२५६०	१८७०.२	९	३.५	०		९९१	५९४.२
१४	नवराजपुर गाउँपालिका	३४१०	२८००.१	३०१४	२४४८.१	९	६.५	०		३८७	३४५.५
१५	बरियारपट्टी गाउँपालिका	५६६७	३६७६.८	५११०	३२२१.२	०		०		५५७	४५५.५
१६	औरही गाउँपालिका	४०९३	३१०४.५	३९३९	२९५८.४	८	०.१	०		१४६	१४६.०
१७	सिरहा नगरपालिका	१२८०७	८५३४.९	१११८८	७२०५.७	१०४	२४.१	१५	१२.१	१५००	१२९३.०
<b>सिरहा</b>		<b>१०४९४३</b>	<b>७४०६३.१</b>	<b>९११०२</b>	<b>६३७०४.६</b>	<b>७३०</b>	<b>३७५.४</b>	<b>४९५</b>	<b>१४७.०</b>	<b>१२६१६</b>	<b>९८३६.१</b>

श्रोत: राष्ट्रिय कृषिगणना, २०७८



तालिका ३: स्थानीय तह अनुसार कृषिचलनले चलन गरेको जग्गाको उपयोग

क्र.सं.	स्थानीय तह	जम्मा कृषक परिवार संख्या	कृषक परिवारले चलन गरेको जग्गाको जम्मा क्षेत्रफल (हेक्टर)	जम्मा खेतीयोग्य जग्गा		अस्थायी बाली लागेको जग्गा		अन्य खेतीयोग्य जग्गा		स्थायी बाली लागेको जग्गा		अन्य जग्गा	
				परिवार संख्या	क्षेत्रफल (हेक्टर)	परिवार संख्या	क्षेत्रफल (हेक्टर)	परिवार संख्या	क्षेत्रफल (हेक्टर)	परिवार संख्या	क्षेत्रफल (हेक्टर)	परिवार संख्या	क्षेत्रफल (हेक्टर)
१	लहान नगरपालिका	१२३९८	८३४२.४	११७३४	७१५६.७	११४६०	६८१५.७	१२१८	३४१.०	४००१	५३१.८	१२३९८	६५३.९
२	धनगढीमाई नगरपालिका	८६८३	६५३९.९	८१४७	५३४२.०	८०७८	५११५.१	७१९	२२६.९	२४५०	४९४.९	८६८३	७०३.१
३	गोलबजार नगरपालिका	८९२५	६४८५.९	७८२९	५१६३.७	७८१६	४९८३.२	४९५	१८०.६	१९६५	७३५.४	८९२५	५८६.७
४	मिर्चैया नगरपालिका	७०८३	५६१२.२	६७०८	४४२३.१	६६९५	४३३२.२	५२३	९०.८	३४५४	८६८.५	७०८३	३२०.७
५	कर्जन्हा नगरपालिका	५३७२	२९२३.६	४९१२	२५९३.०	४९०१	२५५०.७	२७१	४२.३	९२०	८५.८	५३७२	२४४.८
६	कल्याणपुर नगरपालिका	८०१९	५४३१.५	७८८१	५०१४.०	७८८१	४९५२.०	४२८	६२.०	१५२०	१२८.२	८०१९	२८९.३
७	नरहा गाउँपालिका	२८५३	२१४०.५	२६०२	१९१७.२	२५९६	१८९३.६	१९०	२३.६	५८४	६३.३	२८५३	१६०.०
८	विष्णुपुर गाउँपालिका	३००२	१९८३.०	२८६१	१७७८.८	२८६१	१७६६.६	९७	१२.२	७७४	६१.०	३००२	१४३.२
९	अर्नमा गाउँपालिका	३८६६	२९६१.६	३७६६	२५९५.८	३६१८	२३६४.२	६७२	२३१.६	१३४१	११६.३	३८६६	२४९.५
१०	सुखीपुर नगरपालिका	६९४५	४९५१.०	६६९९	४४५९.३	६५३२	४११८.५	७९०	३४०.८	१६१६	१४५.५	६९४५	३४६.२
११	लक्ष्मीपुर पतारी गाउँपालिका	४७४५	३४७८.०	४५३६	३००१.४	४५१२	२९६५.९	२६५	३५.५	१५८३	१७०.२	४७४५	३०६.५
१२	सखुवानान्कारकट्टी गा.पा.	३५१५	२६२९.४	३४३९	२३२२.३	३४३९	२२९१.९	१९६	३०.४	१४२०	१२३.३	३५१५	१८३.७
१३	भगवानपुर गाउँपालिका	३५६०	२४६७.९	३४९३	२२०६.६	३४९३	२१९७.२	१०७	९.४	१३३४	१०४.०	३५६०	१५७.२
१४	नवराजपुर गाउँपालिका	३४१०	२८००.१	३३६३	२४२३.५	३३६३	२४०६.३	१३३	१७.२	११०३	१७०.३	३४१०	२०६.३
१५	बरियारपट्टी गाउँपालिका	५६६७	३६७६.८	५५७२	३२४९.४	५५७२	३१९४.३	८४२	५५.१	२३२३	२०१.९	५६६७	२२५.४
१६	औरही गाउँपालिका	४०९३	३१०४.५	३९१२	२७६०.६	३९१२	२७२७.२	२७७	३३.४	१३९५	९२.५	४०९३	२५१.४
१७	सिरहा नगरपालिका	१२८०७	८५३४.९	१२०५६	७५६१.१	११७३७	७३३९.७	१८२२	४२१.४	४३५१	४७८.८	१२८०७	४९५.०
<b>सिरहा</b>		<b>१०४९४३</b>	<b>७४०६३.१</b>	<b>९९५१०</b>	<b>६३९६८.४</b>	<b>९८४६४</b>	<b>६१८१४.२</b>	<b>९०४५</b>	<b>२१५४.२</b>	<b>३२१३४</b>	<b>४५७१.७</b>	<b>१०४९४३</b>	<b>५५२३.०</b>

श्रोत: राष्ट्रिय कृषिगणना, २०७८

तालिका ४: स्थानीय तह अनुसार विभिन्न अस्थायी बालीको क्षेत्रफल तथा कृषक परिवार संख्या

क्र.सं.	स्थानीय तह	खाद्यान्न बाली		कोसे/दाल बाली		कन्दमूल बाली		तेल बाली		तरकारी बाली		अन्य अस्थायी बाली	
		परिवार संख्या	क्षेत्रफल (हेक्टर)	परिवार संख्या	क्षेत्रफल (हेक्टर)	परिवार संख्या	क्षेत्रफल (हेक्टर)	परिवार संख्या	क्षेत्रफल (हेक्टर)	परिवार संख्या	क्षेत्रफल (हेक्टर)	परिवार संख्या	क्षेत्रफल (हेक्टर)
१	लहान नगरपालिका	१०८२१	९६८९.८	४१४६	८७४.३	५४०५	४१८.८	३०८५	७०२.९	२६६६	३०७.३	४४१८	६२६.४
२	धनगढीमाई न.पा.	७५९८	६६०६.७	१४२१	३१८.५	१९७५	१५३.८	१३३१	४७५.१	२५६९	४४२.२	३१९०	८३७.८
३	गोलबजार नगरपालिका	७०९८	६९४६.४	३५०९	१०५२.९	९४०	५४.६	१९०७	४०६.४	१८५८	२८९.४	२०५२	५१७.७
४	मिर्चैया नगरपालिका	५८५२	४८७३.४	३७३५	११५९.१	९५०	७६.५	९२०	२५६.४	९२०	१९४.६	२८३३	१००७.१
५	कर्जन्हा नगरपालिका	४६७९	३७०८.३	२२०९	६६२.८	२१५	१४.६	२७०	७४.८	५९४	७०.४	८२४	२१०.४
६	कल्याणपुर न.पा.	७७६४	७५४९.६	३०५५	७८८.४	४४२	३०.९	२७८	५८.४	५४३	४७.९	८०६	२३४.७
७	नरहा गाउँपालिका	२५५७	२६१५.१	७९१	१७३.४	४०५	२२.५	३१२	५७.९	३३९	२३.१	६९७	१६२.५
८	त्रिष्णुपुर गाउँपालिका	२८४३	२७१९.८	१६४०	४२०.७	१४७	१२.९	२५०	३६.७	११७	९.८	१९१	१०.८
९	अर्नमा गाउँपालिका	३५२४	३५२४.१	२४८७	६५५.४	१५५६	७३.०	१३७०	२३७.६	९५७	४१.२	१६६३	१२३.४
१०	सुखीपुर नगरपालिका	६३८१	६३३९.३	३६९७	६१२.६	२३१६	१६५.०	८४०	८२.८	११०९	६९.५	१९२९	१५२.१
११	लक्ष्मीपुर पतारी गा.पा.	४४८८	४४४२.२	१४१५	३७४.५	२६९१	१८०.६	१०६१	२८०.२	३६९	३६.४	१३१८	७७.८
१२	सखुवानान्कारकट्टी गाउँपालिका	३४०८	३८७४.२	१२४४	२५२.६	१३६३	९८.६	१००८	१६०.७	२००	२०.३	४६८	३७.५
१३	भगवानपुर गाउँपालिका	३४५४	३४२६.८	१९१२	४२७.४	७७२	५६.४	५६०	७०.१	७०	८.३	२९५	२८.४
१४	नवराजपुर गाउँपालिका	३३४७	४१०४.०	३६७	८७.८	२१७२	२१२.३	९०२	१८६.१	२९	४.४	५९६	३९.७
१५	बरियारपट्टी गा.पा.	५४९९	४९७५.६	१८३६	४८३.१	१६२१	८८.६	१८१	२२.२	३८	९.०	६४३	२७.२
१६	औरही गाउँपालिका	३९१२	४०७६.४	१६९५	४०१.८	४२३	२५.१	११२	१७.७	३१३	२०.०	३४१	३६.६
१७	सिराहा नगरपालिका	११५०५	११३३८.२	७२३१	१८४०.३	१६७४	११८.०	१९१७	२६६.८	११०४	८४.५	१५१४	११०.६
<b>सिरहा</b>		<b>९४७३०</b>	<b>९०८०९.९</b>	<b>४२३८९</b>	<b>१०५८५.७</b>	<b>२५०६६</b>	<b>१८०२.३</b>	<b>१६३०२</b>	<b>३३९२.८</b>	<b>१३७९५</b>	<b>१६७८.२</b>	<b>२३७७९</b>	<b>४२४०.८</b>

श्रोत: राष्ट्रिय कृषिगणना, २०७८

तालिका ४(क): स्थानीय तह अनुसार मुख्य अस्थायी बाली लागेका जग्गाको क्षेत्रफल तथा कृषक परिवार संख्या

क्र.सं.	स्थानीय तह	धान		गहुँ		मकै		कोदो		जौ/उवा		फापर	
		परिवार संख्या	क्षेत्रफल (हेक्टर)	परिवार संख्या	क्षेत्रफल (हेक्टर)	परिवार संख्या	क्षेत्रफल (हेक्टर)	परिवार संख्या	क्षेत्रफल (हेक्टर)	परिवार संख्या	क्षेत्रफल (हेक्टर)	परिवार संख्या	क्षेत्रफल (हेक्टर)
१	लहान नगरपालिका	१०७६६	६३०७.८	७७६१	३३१०.२	२७४	७१.८	०		०		०	
२	धनगढीमाई नगरपालिका	७३०४	४२००.२	५५१८	२१५३.३	७४८	२०७.२	१७१	४३.८	०		१४	२.२
३	गोलबजार नगरपालिका	६५८२	४६७४.८	४५६३	१९३९.६	१०४५	२९९.०	२०२	३२.९	०		०	
४	मिर्चिया नगरपालिका	५३८६	२७९४.८	३७५६	१७७३.३	९६६	२६२.६	२५८	४२.७	०		०	
५	कर्जन्हा नगरपालिका	४४८४	२२००.३	३७८१	१२८१.३	९९१	२२६.७	०		०		०	
६	कल्याणपुर नगरपालिका	७७५२	४६०९.७	६५९१	२९३३.९	२५	१.२	०		०		०	
७	नरहा गाउँपालिका	२५१७	१६६०.३	२०३०	९१७.०	६८	२१.७	१०२	१४.९	०		०	
८	त्रिष्णुपुर गाउँपालिका	२८४३	१७३९.०	२६२६	९७०.६	३३	२.६	०		०		०	
९	अर्नमा गाउँपालिका	३५१६	२२२२.२	३२४५	१२७१.२	७६	१६.३	४४	४.४	५९	४.४	१७	४.२
१०	सुखीपुर नगरपालिका	६३७०	३८३४.०	५७३८	२४८४.६	५८	५.०	५८	१०.३	०		१४	५.५
११	लक्ष्मीपुर पतारी गाउँपालिका	४४८३	२६४६.५	३९७२	१७८६.९	५५	६.३	०		१९	२.४	०	
१२	सखुवानान्कारकट्टी गा.पा.	३४०८	२३३५.४	३२४०	१५३३.७	०		५२	५.१	०		०	
१३	भगवानपुर गाउँपालिका	३४४४	२१९५.२	२७५७	१२३०.०	२१	१.२	०		११	०.४	०	
१४	नवराजपुर गाउँपालिका	३३४७	२४२०.५	३१७०	१६७४.९	१५	७.७	०		०		१४	१.०
१५	बरियारपट्टी गाउँपालिका	५४८५	३१४८.६	४७६०	१८०१.७	९१	१४.०	९३	९.४	२९	१.४	०	
१६	औरही गाउँपालिका	३९१२	२५१४.७	३४३८	१५५४.०	११	३.८	८	१.१	८	०.६	१३	२.१
१७	सिरहा नगरपालिका	११४७४	६४४८.१	१०४६०	४८०५.२	३२६	५२.३	२१३	२६.८	४६	४.६	०	
	<b>सिरहा</b>	<b>९३०७२</b>	<b>५५९५२.२</b>	<b>७७४०६</b>	<b>३३४२१.४</b>	<b>४८०३</b>	<b>११९९.३</b>	<b>१२०१</b>	<b>१९१.५</b>	<b>१७१</b>	<b>१३.९</b>	<b>७२</b>	<b>१४.९</b>

श्रोत: राष्ट्रिय कृषिगणना, २०७८

तालिका ५ : स्थानीय तहअनुसार बगैँचाको रुपमा लगाइएका जम्मा स्थायी बालीको क्षेत्रफल, बोट संख्या, छरिएर रहेका बोट संख्या र कृषक परिवार संख्या

क्र.सं.	स्थानीय तह	जम्मा कृषक परिवार संख्या	कृषक परिवारले चलन गरेको जग्गाको जम्मा क्षेत्रफल (हेक्टर)	स्थायी बाली									
				कृषक परिवार संख्या	बगैँचाको रुपमा लगाइएका जम्मा स्थायी बालीको क्षेत्रफल (हेक्टर)	बगैँचाको रुपमा लगाइएका						छरिएका बोट संख्या	
						फल लाग्ने उमेरको			फल नलाग्ने उमेरको			फल लाग्ने उमेरको	फल नलाग्ने उमेरको
						परिवार संख्या	क्षेत्रफल (हेक्टर)	बोट संख्या	परिवार संख्या	क्षेत्रफल (हेक्टर)	बोट संख्या		
१	लहान न.पा.	१२३९८	८३४२.४	५९०५	५३१.८	३७०९	४३८.८	१३५३०८	१२५९	९३.०	५५९७२	२१४९३	३६१४६
२	धनगढीमाई न.पा.	८६८३	६५३९.९	३५३३	४९४.९	२३१६	४५२.३	४९४४०	३३६	४२.५	५५४१	१४२०४	३३२७
३	गोलबजार न.पा.	८९२५	६४८५.९	३०२६	७३५.४	१८९४	६९४.१	७७३०२	३८६	४१.३	५६०६	५९८५	११८३
४	मिर्चैया न.पा.	७०८३	५६१२.२	४२१३	८६८.५	३३८८	८३२.८	९१०७९	२४०	३५.७	५६२४	१४१६३	२५४४
५	कर्जन्हा न.पा.	५३७२	२९२३.६	१०२३	८५.८	८०१	६२.४	१४०८९	३४८	२३.४	३२४८	४२४१	४४५३
६	कल्याणपुर न.पा.	८०१९	५४३१.५	२१११	१२८.२	१४४४	११९.५	१६९५४	१६४	८.६	३४७३	३८२४	५६३७
७	नरहा गा.पा.	२८५३	२१४०.५	१२४१	६३.३	५२१	४५.४	६६१७	२०२	१७.९	३२१४	५४६८	२३४३
८	विष्णुपुर गा.पा.	३००२	१९८३.०	१३११	६१.०	७४६	४८.३	८७३५	२५४	१२.६	९२५९	५७२५	२४५९
९	अर्नमा गा.पा.	३८६६	२९६१.६	२१५०	११६.३	१२१३	९२.९	१६२८०	५९१	२३.५	२२५४६	९६५३	६८४१
१०	सुखीपुर न.पा.	६९४५	४९५१.०	२३१४	१४५.५	१३८४	११२.१	१५८८१	५९८	३३.३	२०९३५	८८७६	७७४१
११	लक्ष्मीपुर पतारी गाउँपालिका	४७४५	३४७८.०	१९४७	१७०.२	१५२२	१६४.९	४८६४४	१७१	५.३	३५२५	११४३७	५८६५
१२	सखुवानान्कारक ट्टी गाउँपालिका	३५१५	२६२९.४	१५३६	१२३.३	१३९०	१११.२	१८९७३	१९३	१२.१	२१०७	१३९९	२५१
१३	भगवानपुर गा.पा.	३५६०	२४६७.९	१५२१	१०४.०	१२६९	८६.९	२८००८	४२७	१७.१	७५१४	९९७५	४०९१

१४	नवराजपुर गा.पा.	३४१०	२८००.१	१४८४	१७०.३	१०८८	१३८.२	२१४७६	३००	३२.१	६४१०	७८५३	१९२०
१५	बरियारपट्टी गा.पा.	५६६७	३६७६.८	२५८१	२०१.९	२२९५	१८६.८	४१०३५	२५९	१५.२	९०८७	१३७६९	१२६८
१६	औरही गा.पा.	४०९३	३१०४.५	२१९५	९२.५	११३०	७३.२	१६६३३	४४५	१९.३	५१०६	७७६८	३०२९
१७	सिराहा न.पा.	१२८०७	८५३४.९	६८७०	४७८.८	३८५५	४१३.१	९०५७३	१३४६	६५.६	२५२४७	३१६०४	२२६२०
	<b>सिरहा</b>	<b>१०४९४३</b>	<b>७४०६३.१</b>	<b>४४९५९</b>	<b>४५७१.७</b>	<b>२९९६४</b>	<b>४०७३.२</b>	<b>६९७०२६</b>	<b>७५१९</b>	<b>४९८.५</b>	<b>१९४४१५</b>	<b>१७७४३६</b>	<b>१११७१७</b>

श्रोत: राष्ट्रिय कृषिगणना, २०७८

तालिका ५(क) : स्थानीय तह अनुसार बगैँचाको रुपमा लगाइएका मुख्य स्थायी बालीको क्षेत्रफल, बोट संख्या, छरिएर रहेका बोट संख्या र कृषक परिवार संख्या

क्र.सं.	स्थानीय तह	कागती				औप				केरा			
		कृषक परिवार संख्या	बगैँचाको रुपमा लगाइएका		छरिएका बोट संख्या	कृषक परिवार संख्या	बगैँचाको रुपमा लगाइएका		छरिएका बोट संख्या	कृषक परिवार संख्या	बगैँचाको रुपमा लगाइएका		छरिएका बोट संख्या
			क्षेत्रफल (हेक्टर)	बोट संख्या			क्षेत्रफल (हेक्टर)	बोट संख्या			क्षेत्रफल (हेक्टर)	बोट संख्या	
१	लहान नगरपालिका	२०१	२.५	१२९५	३२८	५७१५	४४०.६	७६०८५	२२४४८	३१०	४.३	२४२७	१४३९
२	धनगढीमाई नगरपालिका	३१४	०.०	०	४१०	३२९८	४५४.९	४९६७४	१४२५३	९७	१.९	२९७१	१५२
३	गोलबजार नगरपालिका	४४	०.०	०	१०२	२९२८	६८९.०	७८४३७	६०६९	३००	३५.७	२७८१	४८५
४	मिर्चैया नगरपालिका	२७	०.०	२७	२७	४०३९	८१९.२	८९४७८	१३२१५	१६०	७.२	१७३२	१३३
५	कर्जन्हा नगरपालिका	४६	०.६	११५	०	९७७	७७.६	१४८३५	६९४८	९२	२.३	१६०९	४५९
६	कल्याणपुर नगरपालिका		०.०	०	०	२०४८	१२५.६	१७६६०	४९०८	५०	०.२	४५३	२५२
७	नरहा गाउँपालिका	२१	०.०	०	५५	१२२१	५९.७	८२७१	६१६६	७२	०.१	६४	११३१
८	विष्णुपुर गाउँपालिका	२९	०.०	०	२९	१२८५	५६.१	१००५३	६१३२	६०	०.१	२०	३४७
९	अर्नमा गाउँपालिका	१३५	०.२	९३	४६३	२००५	१०३.३	१६४९९	९८२७	३२४	२.४	२६५७	२६३४
१०	सुखीपुर नगरपालिका	२३	०.०	०	५८	२३१४	१३५.१	२१९०४	१३५१६	६९	०.३	४६३	७१७

११	लक्ष्मीपुर पतारी गा.पा.	५१	०.४	४३९	४२१	१८७५	१६२.४	४७१२१	१०७८५	५९	१.२	८७१	२९९
१२	सखुवानान्कारकट्टी गा.पा.	५	०.०	१०	०	१४९३	११३.०	१९२७३	१३८९	८२	४.४	९०४	११६
१३	भगवानपुर गाउँपालिका	३०	०.१	३९	१३४	१५२१	९२.६	२४४९४	९३३९	११२	१.४	१७६१	१०६१
१४	नवराजपुर गाउँपालिका		०.०	०	०	१४४३	१६०.४	२५३५०	८४४१	१५	०.३	१६१	१४१
१५	बरियारपट्टी गाउँपालिका	२३	०.४	९३	०	२५०६	१७१.१	३६०६१	१४६२६	२६८	१३.५	६८०२	१५५
१६	औरही गाउँपालिका	६४	०.१	८	१०४	२१३०	८८.०	१९३४८	८३०४	१५६	१.०	६२२	१४००
१७	सिरहा नगरपालिका	६२०	०.८	१३७	१५३५	६४०५	४०३.०	८९७३६	२८५६४	९४४	६.७	२७१४	५१६७
<b>सिरहा</b>		<b>१६३३</b>	<b>५.२</b>	<b>२२५५</b>	<b>३६६६</b>	<b>४३२०३</b>	<b>४१५१.७</b>	<b>६४४२७७</b>	<b>१८४९३२</b>	<b>३१७१</b>	<b>८३.२</b>	<b>२९०१२</b>	<b>१६०८६</b>

श्रोत: राष्ट्रिय कृषिगणना, २०७८

तालिका ६: स्थानीय तह अनुसार प्रमुख बालीहरुमा कृषि सामग्री (बीउविजन, विषादी, मल) प्रयोग गर्ने कृषक परिवार संख्या

क्र.सं.	स्थानीय तह	जम्मा कृषक परिवार संख्या	धान							
			कृषक परिवार संख्या	विजनको किसिम			कीटनाशक विषादीको प्रयोग गर्ने कृषक परिवार संख्या	मलको प्रयोग		
				प्रयोग गर्ने कृषक परिवार संख्या				कृषक परिवार संख्या		
				स्थानीय	उन्नत	वर्णशंकर (हाइब्रिड)		स्थानीय/जैविक मल	खनिज/रासायनिक मल	दुवै
१	लहान नगरपालिका	१२३९८	१०७६६	७०२७	३६४८	९१	५५९४	५२८	३३४२	६८९७
२	धनगढीमाई नगरपालिका	८६८३	७३०४	३६४४	२९२८	७३२	४६२२	१२७	१९३	५८४०
३	गोलबजार नगरपालिका	८९२५	६५८२	३३३३	२४१३	८३६	३१०८	८१२	२४६४	३३०६
४	मिर्चैया नगरपालिका	७०८३	५३८६	४९१८	४२८	४०	२४९२	११४९	९५९	३२७७
५	कर्जन्हा नगरपालिका	५३७२	४४८४	३८९४	२८७	३०३	२८४१	१०३	२०९८	२२८४
६	कल्याणपुर नगरपालिका	८०१९	७७५२	६८४७	८३०	७५	३८१३	६९३	१३७३	५६८६
७	नरहा गाउँपालिका	२८५३	२५१७	१०९७	१३४३	७६	७१४	२५८	५८४	१६७५
८	विष्णुपुर गाउँपालिका	३००२	२८४३	२१८३	६५९	०	६८८	१११	१४९०	१२४२
९	अर्नमा गाउँपालिका	३८६६	३५१६	२०१८	१४९०	८	१६९९	९२	३५२	३०७२

१०	सुखीपुर नगरपालिका	६९४५	६३७०	३२२७	३०७३	६९	३०००	६७२	२३८५	३३१३
११	लक्ष्मीपुर पतारी गाउँपालिका	४७४५	४४८३	२२२२	२१५३	१०८	३४५७	५७६	३०८	३५९९
१२	सखुवानान्कारकट्टी गाउँपालिका	३५१५	३४०८	१८५१	१४६४	९३	२००५	०	३१३	३०९५
१३	भगवानपुर गाउँपालिका	३५६०	३४४४	१७४२	१७०२	०	१२४९	१७९	५९३	२६७२
१४	नवराजपुर गाउँपालिका	३४१०	३३४७	९६८	२३७९	०	३१४२	०	१६७९	१६६८
१५	बरियारपट्टी गाउँपालिका	५६६७	५४८५	३१४१	२३१६	२८	४६२२	३८८	१०७८	४०१९
१६	औरही गाउँपालिका	४०९३	३९१२	३४५२	४४९	११	४६०	११२१	११४३	१६४७
१७	सिरहा नगरपालिका	१२८०७	११४७४	६२५४	५०५२	१६८	४०५३	१२३०	७९२	९४५३
<b>सिरहा</b>		<b>१०४९४३</b>	<b>९३०७२</b>	<b>५७८१९</b>	<b>३२६१६</b>	<b>२६३८</b>	<b>४७५६०</b>	<b>९१८३</b>	<b>२११४५</b>	<b>६२७४४</b>

श्रोत: राष्ट्रिय कृषिगणना, २०७८

तालिका ६(क): स्थानीय तह अनुसार प्रमुख बालीहरूमा कृषि सामग्री (बीउविजन, विषादी, मल) प्रयोग गर्ने कृषक परिवार संख्या

क्र.सं.	स्थानीय तह	जम्मा कृषक परिवार संख्या	कृषक परिवार संख्या	मकै						
				विजनको किसिम			कीटनाशक विषादीको प्रयोग गर्ने कृषक परिवार संख्या	मलको प्रयोग कृषक परिवार संख्या		
				प्रयोग गर्ने	उन्नत	वर्णशंकर (हाइब्रिड)		स्थानीय/जैविक मल	खनिज/रासायनिक मल	दुवै
१	लहान नगरपालिका	१२३९८	२७४	१२८	१२८	१८	१२८	९१	१०९	७३
२	धनगढीमाई नगरपालिका	८६८३	७४८	५११	२३७	०	३२५	१७५	१४	५५९
३	गोलबजार नगरपालिका	८९२५	१०४५	५८४	४१९	४२	२०५	४७९	२६३	३०२
४	मिर्चैया नगरपालिका	७०८३	९६६	९२६	४०	०	१७३	७५३	२७	१८६
५	कर्जन्हा नगरपालिका	५३७२	९९१	८६५	१०३	२३	४७५	१५०	३८१	४६०
६	कल्याणपुर नगरपालिका	८०१९	२५	१३	०	१३	०	१३	०	१३
७	नरहा गाउँपालिका	२८५३	६८	३४	७	२७	०	२०	१३	३५
८	त्रिष्णुपुर गाउँपालिका	३००२	३३	६	२७	०	७	१२	७	१४

९	अर्नमा गाउँपालिका	३८६६	७६	५९	१७	०	३४	३३	१७	२५
१०	सुखीपुर नगरपालिका	६९४५	५८	३५	२३	०	१२	३५	०	२३
११	लक्ष्मीपुर पतारी गाउँपालिका	४७४५	५५	५५	०	०	१९	५५	०	०
१२	सखुवानान्कारकट्टी गाउँपालिका	३५१५	०	०	०	०	०	०	०	०
१३	भगवानपुर गाउँपालिका	३५६०	२१	०	११	११	०	०	११	११
१४	नवराजपुर गाउँपालिका	३४१०	१५	७	८	०	८	१५	०	०
१५	बरियारपट्टी गाउँपालिका	५६६७	९१	७७	१४	०	२८	७७	०	१४
१६	औरही गाउँपालिका	४०९३	११	११	०	०	०	११	०	०
१७	सिरहा नगरपालिका	१२८०७	३२६	१५२	१७४	०	१४६	७७	३०	२१८
<b>सिरहा</b>		<b>१०४९४३</b>	<b>४८०३</b>	<b>३४६२</b>	<b>१२०८</b>	<b>१३४</b>	<b>१५५९</b>	<b>१९९८</b>	<b>८७२</b>	<b>१९३३</b>

श्रोत: राष्ट्रिय कृषिगणना, २०७८

तालिका ६(ख): स्थानीय तह अनुसार प्रमुख बालीहरुमा कृषि सामग्री (बीउविजन, विषादी, मल) प्रयोग गर्ने कृषक परिवार संख्या

क्र.सं.	स्थानीय तह	जम्मा कृषक परिवार संख्या	कृषक परिवार संख्या	गहुँ					
				विजनको किसिम प्रयोग गर्ने कृषक परिवार संख्या		कीटनाशक विषादीको प्रयोग गर्ने कृषक परिवार संख्या	मलको प्रयोग कृषक परिवार संख्या		
				स्थानीय	उन्नत		स्थानीय/ जैविक मल	खनिज/ रासायनिक मल	दुवै
१	लहान नगरपालिका	१२३९८	७७६१	२९७३	४७८९	२८८५	५६५	३१९७	३९९९
२	धनगढीमाई नगरपालिका	८६८३	५५१८	२७७६	२७४२	२५९०	९०७	५५६	४०५५
३	गोलबजार नगरपालिका	८९२५	४५६३	२९५९	१६०५	१६३९	५६६	१८२३	२१७४
४	मिर्चैया नगरपालिका	७०८३	३७५६	३२७४	४८१	१७८७	७८४	७१९	२२५२
५	कर्जन्हा नगरपालिका	५३७२	३७८१	२८७६	९०५	२१९४	१३९	१९६५	१६७७
६	कल्याणपुर नगरपालिका	८०१९	६५९१	५५७३	१०१९	२८४१	७३१	६२९	५२३१
७	नरहा गाउँपालिका	२८५३	२०३०	६०७	१४२२	३७७	१५७	५२०	१३५३



८	विष्णुपुर गाउँपालिका	३००२	२६२६	१२३६	१३९०	७७३	१३५	१४१९	१०७१
९	अर्नमा गाउँपालिका	३८६६	३२४५	१२८५	१९६०	९५५	६८	३३७	२८४०
१०	सुखीपुर नगरपालिका	६९४५	५७३८	१९९१	३७४७	२३९२	७७५	२५९४	२३६८
११	लक्ष्मीपुर पतारी गाउँपालिका	४७४५	३९७२	१३५८	२६१४	२३४९	४५४	३९२	३१२७
१२	सखुवानान्कारकट्टी गाउँपालिका	३५१५	३२४०	११९४	२०४७	११५४	१३	३४५	२८८३
१३	भगवानपुर गाउँपालिका	३५६०	२७५७	९७९	१७७७	४७२	२४०	९२०	१५९७
१४	नवराजपुर गाउँपालिका	३४१०	३१७०	४८१	२६८९	२९०५	९	१६७८	१४८३
१५	बरियारपट्टी गाउँपालिका	५६६७	४७६०	१९०७	२८५३	२१६३	४०४	९५७	३३९९
१६	औरही गाउँपालिका	४०९३	३४३८	२६१५	८२३	१७४	१०५७	१४५१	९३०
१७	सिरहा नगरपालिका	१२८०७	१०४६०	३६४८	६८१२	३२७६	१२६४	७५९	८४३८
<b>सिरहा</b>		<b>१०४९४३</b>	<b>७७४०६</b>	<b>३७७३२</b>	<b>३९६७४</b>	<b>३०९२६</b>	<b>८२६८</b>	<b>२०२६१</b>	<b>४८८७७</b>

श्रोत: राष्ट्रिय कृषिगणना, २०७८

### तालिका ७: स्थानीय तह अनुसार पाल्तु चौपाया तथा पन्छीको संख्या र कृषक परिवार

क्र.सं.	स्थानीय तह	जम्मा कृषक परिवार संख्या	पाल्तु चौपाया												
			पशु चौपाया पाल्ने कृषक परिवारको जम्मा संख्या	गाई/गोरु		रौगा/भैसी		बाखा/च्याङ्गा		भेडा/भेडी		सुगुर/बंगुर		अन्य पशु	
				कृषक परिवार संख्या	गाई/गोरु संख्या	कृषक परिवार संख्या	रौगा/भैसी संख्या	कृषक परिवार संख्या	बाखा/च्याङ्गा संख्या	कृषक परिवार संख्या	भेडा/भेडी संख्या	कृषक परिवार संख्या	सुगुर/बंगुर संख्या	कृषक परिवार संख्या	अन्य पशु संख्या
१	लहान न.पा.	१२३९८	१०२८३	४४६३	९८६८	४०९९	७८४७	७३६१	२६१२८	०	१८	३६	७३	१४६	
२	धनगढीमाई न.पा.	८६८३	७३४०	२६०३	५४१०	४३९४	१०३५२	४५२७	१७२४७	०	०	४१	८३	८३	
३	गोलबजार न.पा.	८९२५	६३७६	१३९१	३०७८	४०४०	९३२९	३४१२	१३२९३	२६०	८६४	१४४	३९४	७३	१४७
४	मिर्चैया न.पा.	७०८३	५६१७	१८२७	३३५८	३०२०	५७८४	३४९४	१३७६२	१३	८०	५३	८२३	१३	२७
५	कर्जन्हा न.पा.	५३७२	४०२४	१०६०	२१८६	१९७४	४०८३	२८१४	९९०७	१२	१२	०	१२	२३	२३
६	कल्याणपुर न.पा.	८०१९	६०६३	१९४०	४२३५	३४०१	६२२०	३१५२	९५८५	११४	४०५	०	०	०	०

७	नरहा गा.पा.	२८५३	२३७९	६१०	१२०३	१६३३	३२८७	१३४०	४२२९	१०५	३८०	९२	३१२	२४	६३
८	विष्णुपुर गा.पा.	३००२	२३३३	६३२	११४६	१६१६	२८२९	१४८८	४१३०	०		०		०	
९	अर्नमा गा.पा.	३८६६	३३९२	११५९	२१२१	१८४७	३१२१	२२४३	६१०७	८	५०	०		८	१७
१०	सुखीपुर न.पा.	६९४५	५७८५	१६९४	३५२९	३४४१	५९९६	३८६०	११४६६	०		०		०	
११	लक्ष्मीपुर पतारी गाउँपालिका	४७४५	३७२३	१३३८	२७६३	१६४८	३०८५	२३०९	७५२७	५	२६	०		१०	२१
१२	सखुवानान्कारकट्टी गाउँपालिका	३५१५	३०७१	१५१४	३०८२	१७०३	२८८१	२३१९	६६४६	८	१७	०		०	
१३	भगवानपुर गा.पा.	३५६०	३१४३	२०२३	४११४	१४८६	२४९१	१९०९	५५३२	०		०		०	
१४	नवराजपुर गा.पा.	३४१०	२९७१	१२२६	२२८३	१८८८	३५१२	१९४७	५७४२	२३	११५	०		०	
१५	बरियारपट्टी गा.पा.	५६६७	४३३०	२१२९	४१९४	२४८८	४३८२	२९९७	८५३३	०		०		७	२६
१६	औरही गा.पा.	४०९३	३६०६	१६६२	३०३७	२०४८	३८४४	२१६९	५८८६	१२०	२३४	३७	८४	९०	१८९
१७	सिरहा न.पा.	१२८०७	१०४२७	३३९६	६०१३	६३४३	१०८२८	५४२९	१६२३२	३०	१०६	०		३०	९१
	<b>सिरहा</b>	<b>१०४९४३</b>	<b>८४८६२</b>	<b>३०६६७</b>	<b>६१६२१</b>	<b>४७०६९</b>	<b>८९८७१</b>	<b>५२७६९</b>	<b>१७८७२</b>	<b>६९९</b>	<b>२२८९</b>	<b>३४४</b>	<b>१६५०</b>	<b>३८२</b>	<b>८३३</b>

क्र.सं.	स्थानीय तह	पाल्तु पन्छी			
		कुखुरा		अन्य पन्छी	
		कृषक परिवार संख्या	कुखुरा संख्या	कृषक परिवार संख्या	अन्य पन्छी संख्या
१	लहान नगरपालिका	४२०	५७७५०	१३८६	१६६२३
२	धनगढीमाई नगरपालिका	४३८	९३२६८	५२९	३५४५२
३	गोलबजार नगरपालिका	३८२	१७५७२	५८०	७९३०
४	मिर्चैया नगरपालिका	२९३	४५४५	३७३	३०४५
५	कर्जन्हा नगरपालिका	३३६	४३५१	२०६	१४६७
६	कल्याणपुर नगरपालिका	३८	८९८६	३२७	३९०१

७	नरहा गाउँपालिका	२६	५५६	१३१	१६६६
८	विष्णुपुर गाउँपालिका	१४	३०२०	४१	१३८९
९	अर्नमा गाउँपालिका	१८६	६०६८	३३५	३९७७
१०	सुखीपुर नगरपालिका	४६	३४७६५	९८४	१७६३८
११	लक्ष्मीपुर पतारी गाउँपालिका	५९	२५४	९४४	९६३६
१२	सखुवानान्कारकट्टी गाउँपालिका	४४	२७९	८५०	६६४२
१३	भगवानपुर गाउँपालिका	१९	१४०	३८८	३३१८
१४	नवराजपुर गाउँपालिका	४७	६६२१	२७३	३२९०
१५	बरियारपट्टी गाउँपालिका	१९	४३	५००	६१४२
१६	औरही गाउँपालिका	१८९	३०६३	३१७	२६७२
१७	सिराहा नगरपालिका	५६२	२०३१	९३०	६४५६
<b>सिरहा</b>		<b>३११७</b>	<b>२४३३१३</b>	<b>९०९२</b>	<b>१३१२४१</b>

श्रोत: राष्ट्रिय कृषिगणना, २०७८

तालिका ८: स्थानीय तह तथा कृषि कामदारको किसिम अनुसार कामदारहरूको संख्या र कामदार प्रयोग गर्ने कृषक परिवार संख्या

क्र.सं.	स्थानीय तह	जम्मा कृषक परिवार संख्या	स्थायी कामदार				अस्थायी कामदार			
			कामदार प्रयोग गर्ने कृषक परिवार संख्या	स्थायी कामदार संख्या			कामदार प्रयोग गर्ने कृषक परिवार संख्या	अस्थायी कामदारको व्यक्ति दिन		
				जम्मा	पुरुष	महिला		जम्मा	पुरुष	महिला
१	लहान नगरपालिका	१२३९८	९८	१३५	११६	१८	७७८३	३२०९१९	१०७४९४	२१३४२५
२	धनगढीमाई नगरपालिका	८६८३	२८	८३	८३	०	४३१८	१०७७८२	४३७४२	६४०३९
३	गोलबजार नगरपालिका	८९२५	७६	१७३	४८	१२५	४८७३	२२४२३२	६९७५४	१५४४७७
४	मिर्चिया नगरपालिका	७०८३	४१	५६	२७	२९	४८११	१३३८१८	६१८१९	७२०००
५	कर्जन्हा नगरपालिका	५३७२	०				३८५६	१८३५२०	८११६५	१०२३५५
६	कल्याणपुर नगरपालिका	८०१९	६१७	७५५	४५३	३०२	५३२३	१२५५२०	४६४२२	७९०९९

७	नरहा गाउँपालिका	२८५३	२६	२६	१९	६	२१८६	७८०२४	२३३७७	५४६४७
८	त्रिष्णुपुर गाउँपालिका	३००२	८१	९६	६८	२८	२३५२	७९४२०	३६१५१	४३२६९
९	अर्नमा गाउँपालिका	३८६६	१५१	२६८	१००	१६७	२३१८	८७६०२	२२०१५	६५५८८
१०	सुखीपुर नगरपालिका	६९४५	१२९	१८८	११८	६९	५४१२	१९१४६४	७४४५२	११७०१२
११	लक्ष्मीपुर पतारी गाउँपालिका	४७४५	१०३	१७५	६०	११५	२५९८	५९४४८	२५८८६	३३५६२
१२	सखुवानानकारकट्टी गाउँपालिका	३५१५	५	५	५	०	२३०७	४२७९४	९२४५	३३५५०
१३	भगवानपुर गाउँपालिका	३५६०	८२	११३	७५	३९	२४९७	७७४२७	२५८५१	५१५७७
१४	नवराजपुर गाउँपालिका	३४१०	३०	६१	२६	३५	१७१२	७२०४७	३१६२६	४०४२०
१५	बरियारपट्टी गाउँपालिका	५६६७	१०२	१८२	१४३	३९	२९२४	६८९९९	२३७१८	४५२८१
१६	औरही गाउँपालिका	४०९३	५२	८८	५२	३६	१३२२	३५०९१	१५०३५	२००५७
१७	सिरहा नगरपालिका	१२८०७	४६७	७१४	४४०	२७४	७२९०	२४७५२८	९०१२१	१५७४०६
<b>सिरहा</b>		<b>१०४९४३</b>	<b>२०८८</b>	<b>३११७</b>	<b>१८३३</b>	<b>१२८४</b>	<b>६३८८१</b>	<b>२१३५६३७</b>	<b>७८७८७३</b>	<b>१३४७७६३</b>

श्रोत: राष्ट्रिय कृषिगणना, २०७८

तालिका ९: स्थानीय तह तथा कृषि कामदारको किसिम अनुसार कामदारहरुको संख्या र कामदार प्रयोग गर्ने कृषक परिवार संख्या

क्र.सं.	स्थानीय तह	जम्मा कृषक परिवार संख्या	परममा लगाएका कामदार				ठेक्कामा लगाएका कामदार			
			कामदार प्रयोग गर्ने कृषक परिवार संख्या	परममा लगाएका कामदारको व्यक्ति दिन			कामदार प्रयोग गर्ने कृषक परिवार संख्या	ठेक्कामा लगाएका कामदारको व्यक्ति दिन		
				जम्मा	पुरुष	महिला		जम्मा	पुरुष	महिला
१	लहान नगरपालिका	१२३९८	१४३७	११११०	१३०६	९८०४	५५	३८३	२१९	१६४
२	धनगढीमाई नगरपालिका	८६८३	११०	८५६	४४२	४१४	१३४	२८१४	१७५३	१०६१
३	गोलबजार नगरपालिका	८९२५	५९९	१०५०९	३६४५	६८६४	२२३	६६९४	५५७६	१११८
४	मिर्चैया नगरपालिका	७०८३	१६४	१६७८	७६६	९१२	५३	६५२	३८६	२६६
५	कर्जन्हा नगरपालिका	५३७२	२७८	३९५४	१७०१	२२५४	६९	३२१	१६१	१६१

६	कल्याणपुर नगरपालिका	८०१९	१७१३	१४२७४	५३५७	८९१७	२३९	२६९१	१५४७	११४४
७	नरहा गाउँपालिका	२८५३	१९९	२०८६	३८७	१६९८	०			
८	त्रिष्णुपुर गाउँपालिका	३००२	५६८	३६४०	१७३०	१९१०	२४	८६४	५९२	२७२
९	अर्नमा गाउँपालिका	३८६६	८७०	५६०८	८५२	४७५६	९२	१५९९	४६०	११३९
१०	सुखीपुर नगरपालिका	६९४५	१८५९	२४९२३	९२८९	१५६३३	६४८	६११७	२३८२	३७३५
११	लक्ष्मीपुर पतारी गाउँपालिका	४७४५	१५२१	१६५३५	६५९४	९९४१	१९३	१५८१	७९१	७९१
१२	सखुवानान्कारकट्टी गाउँपालिका	३५१५	११६४	८७१९	१९१०	६८०९	५७	७३	६५	८
१३	भगवानपुर गाउँपालिका	३५६०	५७४	७९९०	३२१४	४७७६	४१	११४०	६८१	४६०
१४	नवराजपुर गाउँपालिका	३४१०	८६	१११३	२९६	८१७	८	२४२	८१	१६१
१५	बरियारपट्टी गाउँपालिका	५६६७	२०७	१४४४	६३३	८१०	१३२	७१६	३४२	३७४
१६	औरही गाउँपालिका	४०९३	३०५	३५८४	१२३८	२३४६	९	४७	२८	१९
१७	सिराहा नगरपालिका	१२८०७	७७९	४९००	१७९१	३१०९	८३	३६२२	२२१२	१४१०
<b>सिरहा</b>		<b>१०४९४३</b>	<b>१२४३३</b>	<b>१२२९२२</b>	<b>४११५२</b>	<b>८१७७०</b>	<b>२०६०</b>	<b>२९५५९</b>	<b>१७२७४</b>	<b>१२२८४</b>

श्रोत: राष्ट्रिय कृषिगणना, २०७८

तालिका १०: स्थानीय तह अनुसार कृषि ऋण, थप ऋणको आवश्यकता, बिमा तथा अनुदान प्राप्त गर्ने कृषक परिवार संख्या

क्र.सं.	स्थानीय तह	जम्मा कृषक परिवार संख्या	कृषि ऋण लिएका कृषक परिवार संख्या	कृषि ऋण / थप ऋणको आवश्यकता उल्लेख गर्ने कृषक परिवार संख्या	कृषि क्रियाकलापको लागि बिमा गरेका कृषक परिवार संख्या	कृषि कार्यको लागि सरकारी अनुदान प्राप्त गरेका कृषक परिवार संख्या
१	लहान नगरपालिका	१२३९८	१११३	५६६३	५५	१८
२	धनगढीमाई नगरपालिका	८६८३	१८०९	३०११	६५	१२०
३	गोलबजार नगरपालिका	८९२५	१६८८	३४६७	३३	३०
४	मिर्चैया नगरपालिका	७०८३	३२१	२५३६	२७	८०
५	कर्जन्हा नगरपालिका	५३७२	६५३	५५०	१०३	२९७
६	कल्याणपुर नगरपालिका	८०१९	६५५	१५६१	१३	१३

७	नरहा गाउँपालिका	२८५३	६८५	८१७	२३४	२५७
८	विष्णुपुर गाउँपालिका	३००२	७४३	१३१३	२०	९२
९	अर्नमा गाउँपालिका	३८६६	४४६	१६०८	३५	१७
१०	सुखीपुर नगरपालिका	६९४५	१०६४	३२१४	४६	८२
११	लक्ष्मीपुर पतारी गाउँपालिका	४७४५	६८९	२५३७	९	१४
१२	सखुवानान्कारकट्टी गाउँपालिका	३५१५	६२२	१११३	८	३२
१३	भगवानपुर गाउँपालिका	३५६०	८३७	११६३	४१	२५४
१४	नवराजपुर गाउँपालिका	३४१०	५१५	१७८१	९	१४
१५	बरियारपट्टी गाउँपालिका	५६६७	५२९	३८५३	४०	२१५
१६	औरही गाउँपालिका	४०९३	३१०	८३९	११	३२
१७	सिरहा नगरपालिका	१२८०७	२४८१	३३४३	३५४	१००९
<b>सिरहा</b>		<b>१०४९४३</b>	<b>१५१५९</b>	<b>३८३७०</b>	<b>११०२</b>	<b>२५७५</b>

श्रोत: राष्ट्रिय कृषिगणना, २०७८

तालिका ११: स्थानीय तह तथा जलवायु परिवर्तन बारे जानकारी राख्ने र कृषि कार्यमा जलवायु परिवर्तनले पुऱ्याएको प्रभावअनुसार कृषक परिवार संख्या

क्र.सं.	स्थानीय तह	जम्मा कृषक परिवार संख्या	जलवायु परिवर्तन बारे थाहा हुने कृषक परिवार संख्या	कृषि कार्यमा जलवायु परिवर्तनले पुऱ्याएको प्रभाव उल्लेख गर्ने कृषक परिवार	कृषि कार्यमा जलवायु परिवर्तनले पुऱ्याएको प्रभाव अनुसार कृषक परिवार									
					उत्पादनमा कमी	उत्पादनमा बृद्धि	फल/फसलको आकारमा परिवर्तन	स्वादमा परिवर्तन	बाली लगाउने समयमा फरक	धेरै वा कम वर्षा	रोग/किराको प्रकोपमा बृद्धि	ब्रिडिङ समयमा परिवर्तन	प्रजातिको लोप/उत्थान	अन्य
१	लहान न.पा.	१२३९८	४५६५	२७८७	२५३२	३२९	११९३	३२८	५८४	१२६१	२१४९	१६४	७३	१८
२	धनगढीमाई न.पा.	८६८३	२३०३	२२३४	१९८८	०	९२	१४	५५०	९६१	१५०१	१४	१४	०
३	गोलबजार न.पा.	८९२५	३८७४	३७७७	२७३०	२१३	२२१५	६०८	२१३१	२२०५	२०२१	१२४	४८	०

४	मिर्चैया न.पा.	७०८३	१७४०	१०३१	९२५	१३	१७३	१३	२६९	५२५	५८७	०	०	०
५	कर्जन्हा न.पा.	५३७२	२४३७	२१४३	२०३४	३४	६१०	६९	७५२	११०१	९३८	०	२३	१२४
६	कल्याणपुर न.पा.	८०१९	२५६८	२४४२	२२०२	३०२	१४२३	७१७	१४२३	११०७	१४३६	२५	०	१३
७	नरहा गा.पा.	२८५३	७५	६९	६९	०	४०	८	५४	३७	५४	३७	३१	०
८	विष्णुपुर गा.पा.	३००२	२०१	२०१	१८८	४४	५२	१३	६३	१४२	३५	६	०	०
९	अर्नमा गा.पा.	३८६६	१३३३	१२८२	७८५	८४	१३५	१०९	३६४	५८३	५५५	३३	८	०
१०	सुखीपुर न.पा.	६९४५	२६५६	२४२०	१८०५	३१८	१७४	४८३	३३१	११७०	८४६	१५०	५८	१९७
११	लक्ष्मीपुर पतारी गाउँपालिका	४७४५	१११९	८९५	५७५	५८	३५७	३४	३५७	१८७	१७९	४६	८४	०
१२	सखुवानान्कारकट्टी गाउँपालिका	३५१५	५८५	५१५	२६८	२४	२१२	१५	२९६	१३०	२२९	३२	११	०
१३	भगवानपुर गा.पा.	३५६०	३९०	३७३	३४४	१०४	१०१	१९	१४२	१०५	७६	०	०	०
१४	नवराजपुर गा.पा.	३४१०	१३७६	९८१	९२०	३३१	२८७	७३४	८०५	४२९	५२३	८	६६	०
१५	बरियारपट्टी गा.पा.	५६६७	२८०४	२४६६	२२३९	१४८	३२३	५७	४००	१७३	६९४	१५३	६	०
१६	औरही गा.पा.	४०९३	१०६९	८२९	७०३	२७	२९३	१४६	३६०	२३४	४५९	४०	३९	०
१७	सिरहा न.पा.	१२८०७	५४१८	४७३७	३९५०	२६७	१६००	१७७६	४७६	१०१९	१५१५	९५	७१	०
<b>सिरहा</b>		<b>१०४९४३</b>	<b>३४५१३</b>	<b>२९१८२</b>	<b>२४२५५</b>	<b>२२९६</b>	<b>९२७९</b>	<b>५१४१</b>	<b>९३५६</b>	<b>११३७०</b>	<b>१३७९७</b>	<b>९२८</b>	<b>५३३</b>	<b>३५१</b>

श्रोत: राष्ट्रिय कृषिगणना, २०७८

तालिक १२: स्थानीय तह अनुसार कृषि चलनबाट निस्किएका फोहोरको निम्नअनुसार व्यवस्थापन गरेका कृषक परिवार संख्या

क्र.सं.	स्थानीय तह	जम्मा कृषक परिवार संख्या	कृषि चलनबाट निस्किएका फोहोरको निम्नअनुसार व्यवस्थापन गरेका कृषक परिवार संख्या						
			गाडेर	जलाएर	फोहोर व्यवस्थापकलाई पठाएर	कम्पोष्ट बनाएर	इन्धनको रुपमा प्रयोग गरेर	अन्य तरिकाले व्यवस्थापन गरेर	कुनै व्यवस्थापन नगरेको
१	लहान नगरपालिका	१२३९८	३७८५	२९९१	२०१	५२७४	७०९१	४५७५	१५३०
२	धनगढीमाई नगरपालिका	८६८३	२९६८	१८१०	९२	६०६५	४५७	२०९७	२०७
३	गोलबजार नगरपालिका	८९२५	३२४८	२८५०	१०८०	३२४८	३२२३	२०४०	१२२६

४	मिर्चैया नगरपालिका	७०८३	७०५	३१५०	२७	२६५६	१९९७	९४५	४३९
५	कर्जन्हा नगरपालिका	५३७२	४२३६	१६३५	१०५	११२४	१९५	१२	२५२
६	कल्याणपुर नगरपालिका	८०१९	३०५८	१२६१	७६८	३८११	२५८१	३०२२	५२८
७	नरहा गाउँपालिका	२८५३	११२३	९८४	८१०	१३०८	१०५०	१९३	२०८
८	विष्णुपुर गाउँपालिका	३००२	८९२	४६५	४७१	१३१५	१२६	१५०५	१९२
९	अर्नमा गाउँपालिका	३८६६	६८२	८९७	१६८	१२०३	२२८५	१५५३	२९६
१०	सुखीपुर नगरपालिका	६९४५	१११४	१९६६	८१	२२६०	२०९१	२७६५	२०७
११	लक्ष्मीपुर पतारी गाउँपालिका	४७४५	५३४	११०२	१८१	१०८९	२०५७	११९७	१२२३
१२	सखुवानान्कारकट्टी गाउँपालिका	३५१५	८०५	१८५४	२६४	५९९	१८३२	७६०	८२१
१३	भगवानपुर गाउँपालिका	३५६०	२५४	१६५१	१२७	१५७३	१६७४	१४९	७०२
१४	नवराजपुर गाउँपालिका	३४१०	१८८२	१२७२	८७	१८२२	९६८	२६२	७६२
१५	बरियारपट्टी गाउँपालिका	५६६७	१३२६	१४०३	१३६४	३२४१	१६९४	१४४०	३२३
१६	औरही गाउँपालिका	४०९३	१८०१	१७७३	४८५	१८१७	६८७	१०१५	४२५
१७	सिरहा नगरपालिका	१२८०७	२६४१	६३७२	८१६	६०१४	३८४४	३२३५	१८२८
<b>सिरहा</b>		<b>१०४९४३</b>	<b>३१०५५</b>	<b>३३४३७</b>	<b>७१२६</b>	<b>४४४१८</b>	<b>३३८५३</b>	<b>२६७६४</b>	<b>१११७०</b>

श्रोत: राष्ट्रिय कृषिगणना, २०७८



तालिका १३: स्थानीय तह तथा लिङ्गानुसार मुख्य कृषकको संख्या तथा कृषक परिवारको जनसंख्या

क्र.सं.	स्थानीय तह	जम्मा कृषक परिवार संख्या	लिङ्गानुसार मुख्य कृषक संख्या		कृषक परिवारको जनसंख्या	
			पुरुष	महिला	पुरुष	महिला
१	लहान नगरपालिका	१२३९८	१०४२१	१९७७	३४०६८	३३१०६
२	धनगढीमाई नगरपालिका	८६८३	७४४१	१२४२	२४५०१	२२१०९
३	गोलबजार नगरपालिका	८९२५	६६३७	२२८७	२३३६०	२३१९५
४	मिर्चैया नगरपालिका	७०८३	५६६८	१४१५	१९७०७	१९०५७
५	कर्जन्हा नगरपालिका	५३७२	३८२२	१५५०	१३२८२	१३९०१
६	कल्याणपुर नगरपालिका	८०१९	५५५१	२४६८	२२३१७	२२९१७
७	नरहा गाउँपालिका	२८५३	१९७९	८७४	८१२९	८१३०
८	विष्णुपुर गाउँपालिका	३००२	२३८८	६१४	८३२७	८१३५
९	अर्नमा गाउँपालिका	३८६६	३०३२	८३४	११३६४	११३६०
१०	सुखीपुर नगरपालिका	६९४५	५२१६	१७२९	१८७९६	१८२९३
११	लक्ष्मीपुर पतारी गाउँपालिका	४७४५	४०५५	६९०	१४७१७	१२८२३
१२	सखुवानान्कारकट्टी गाउँपालिका	३५१५	२७९१	७२५	१०००२	९९२१
१३	भगवानपुर गाउँपालिका	३५६०	३२४५	३१५	१०४७३	९८७१
१४	नवराजपुर गाउँपालिका	३४१०	३१९६	२१४	९७४२	८४६६
१५	बरियारपट्टी गाउँपालिका	५६६७	४८६०	८०७	१५६०१	१५२९६
१६	औरही गाउँपालिका	४०९३	३५१९	५७४	११३८१	१००७५
१७	सिरहा नगरपालिका	१२८०७	९४५१	३३५६	३४६४७	३३७४३
<b>सिरहा</b>		<b>१०४९४३</b>	<b>८३२७०</b>	<b>२१६७३</b>	<b>२९०४१४</b>	<b>२८०३९८</b>

श्रोत: राष्ट्रिय कृषिगणना, २०७८

तालिका १४: स्थानीय तह अनुसार कृषि चलनमा परिवारमूली र कृषि चलनको स्थिति

क्र.सं.	स्थानीय तह	जम्मा कृषक परिवार संख्या	परिवारमूली		कृषि चलनको स्थिति		
			मुख्य कृषक आफै परिवारमूली	परिवारमूली अन्य व्यक्ति	एक-चलन परिवार	बहु-चलन परिवार	साझा-चलन परिवार
१	लहान नगरपालिका	१२३९८	१०९६५	१४३३	१२३२५	७३	०
२	धनगढीमाई नगरपालिका	८६८३	८३६४	३१९	८५६८	११६	०
३	गोलबजार नगरपालिका	८९२५	८१७५	७४९	८८३८	२९	५८
४	मिर्चैया नगरपालिका	७०८३	६८३०	२५३	६९१०	१४६	२७
५	कर्जन्हा नगरपालिका	५३७२	५१०७	२६५	४६३०	६५१	९१
६	कल्याणपुर नगरपालिका	८०१९	७९१८	१०१	८०१९	०	०

७	नरहा गाउँपालिका	२८५३	२७०७	१४५	२८२८	१८	७
८	विष्णुपुर गाउँपालिका	३००२	२९५०	५२	२९२०	८२	०
९	अर्नमा गाउँपालिका	३८६६	३६७३	१९३	३७६६	१००	०
१०	सुखीपुर नगरपालिका	६९४५	६६१०	३३५	६८३९	१०७	०
११	लक्ष्मीपुर पतारी गाउँपालिका	४७४५	४७०८	३७	४६७६	५८	११
१२	सखुवानान्कारकट्टी गाउँपालिका	३५१५	३३७७	१३९	३४७०	३७	८
१३	भगवानपुर गाउँपालिका	३५६०	३५०८	५२	३४८८	७२	०
१४	नवराजपुर गाउँपालिका	३४१०	३२१३	१९७	३१८१	१११	११७
१५	बरियारपट्टी गाउँपालिका	५६६७	५३२९	३३८	५१७१	३६५	१३१
१६	औरही गाउँपालिका	४०९३	४०३८	५५	४०४१	४०	११
१७	सिरहा नगरपालिका	१२८०७	१२३२८	४७८	१२७७६	३०	०
<b>सिरहा</b>		<b>१०४९४३</b>	<b>९९८०२</b>	<b>५१४१</b>	<b>१०२४४५</b>	<b>२०३६</b>	<b>४६२</b>

तालिका १५: स्थानीय तह तथा कृषि चलनको प्रमुख उत्पादन/क्रियाकलापअनुसार कृषक परिवार संख्या

क्र.सं.	स्थानीय तह	जम्मा कृषक परिवार संख्या	कृषि चलनको प्रमुख उत्पादन/क्रियाकलापअनुसार कृषक परिवार संख्या						
			खाद्यान्न बाली	तरकारी बाली	फलफूल बाली	नगदे बाली	पशुपालन	पन्छीपालन	अन्य
१	लहान नगरपालिका	१२३९८	१०८०८	५६१	१४६	०	७७३	०	१०९
२	धनगढीमाई नगरपालिका	८६८३	७५६०	२८१	६५	३७९	३१६	०	८३
३	गोलबजार नगरपालिका	८९२५	६९२२	६७५	४३१	११७	६६०	१४	१०७
४	मिर्चैया नगरपालिका	७०८३	५५१०	३९९	१७३	६६६	२९५	०	४०
५	कर्जन्हा नगरपालिका	५३७२	४६२२	१५३	२३	९२	४७१	०	१२
६	कल्याणपुर नगरपालिका	८०१९	७७२६	२६	०	७५	१४०	०	५१
७	नरहा गाउँपालिका	२८५३	२५६३	४१	११	१३	२०२	०	२२
८	विष्णुपुर गाउँपालिका	३००२	२८७९	७	३	०	८८	१८	७
९	अर्नमा गाउँपालिका	३८६६	३७१५	६७	०	९	४२	०	३४
१०	सुखीपुर नगरपालिका	६९४५	६५१२	१७५	१२	०	२४६	०	०
११	लक्ष्मीपुर पतारी गाउँपालिका	४७४५	४५९३	०	०	०	१४६	०	५
१२	सखुवानान्कारकट्टी गा.पा.	३५१५	३४२४	४१	०	०	५०	०	०
१३	भगवानपुर गाउँपालिका	३५६०	३५०३	९	०	०	४८	०	०
१४	नवराजपुर गाउँपालिका	३४१०	३२८८	५४	१५	०	५३	०	०
१५	बरियारपट्टी गाउँपालिका	५६६७	५४७४	१०६	०	२८	३१	०	२८
१६	औरही गाउँपालिका	४०९३	३८८९	५४	०	०	१२६	०	२४
१७	सिरहा नगरपालिका	१२८०७	११८०३	३२३	१५	०	५७४	६१	३०
<b>सिरहा</b>		<b>१०४९४३</b>	<b>९४७९०</b>	<b>२९७३</b>	<b>८९४</b>	<b>१३७८</b>	<b>४२६४</b>	<b>९३</b>	<b>५५१</b>

तालिका १६: स्थानीय तह तथा कृषि चलनबाट भएको प्रमुख उत्पादनको मुख्य प्रयोगअनुसार कृषक परिवार संख्या

क्र.सं.	स्थानीय तह	जम्मा कृषक परिवार संख्या	कृषि उत्पादनको मुख्य प्रयोग अनुसार कृषक परिवार संख्या			
			सबै घरायसी उपभोग	मुख्य घरायसी उपभोग र केही बिक्री	मुख्य बिक्री र केही घरायसी उपभोग	सबै बिक्री
१	लहान नगरपालिका	१२३९८	६४०९	५१६९	६३८	१८२
२	धनगढीमाई नगरपालिका	८६८३	४९९४	२९३३	५७७	१७९
३	गोलबजार नगरपालिका	८९२५	५६०४	२१९५	९८३	१४३
४	मिर्चैया नगरपालिका	७०८३	४३९२	१४४०	६५२	५९९
५	कर्जन्हा नगरपालिका	५३७२	४०९०	१०३७	१३०	११५
६	कल्याणपुर नगरपालिका	८०१९	६४७९	१३६४	७५	१०१
७	नरहा गाउँपालिका	२८५३	२१८८	५९०	६२	१३
८	विष्णुपुर गाउँपालिका	३००२	२३३७	६४७	१९	०
९	अर्नमा गाउँपालिका	३८६६	२४१३	१३०९	१२७	१७
१०	सुखीपुर नगरपालिका	६९४५	४८८४	१९०६	१५५	०
११	लक्ष्मीपुर पतारी गाउँपालिका	४७४५	३२९०	१३८३	६७	५
१२	सखुवानान्कारकट्टी गाउँपालिका	३५१५	२२१६	१२१८	८२	०
१३	भगवानपुर गाउँपालिका	३५६०	२३६८	११७८	१५	०
१४	नवराजपुर गाउँपालिका	३४१०	१७३९	१५५७	११४	०
१५	बरियारपट्टी गाउँपालिका	५६६७	३५५५	२०६०	५२	०
१६	औरही गाउँपालिका	४०९३	३१६६	८३०	९७	०
१७	सिरहा नगरपालिका	१२८०७	९४५४	३१५५	१८३	१५
<b>सिरहा</b>		<b>१०४९४३</b>	<b>६९५७७</b>	<b>२९९७०</b>	<b>४०२७</b>	<b>१३६९</b>

श्रोत: राष्ट्रिय कृषिगणना, २०७८

तालिका १७: स्थानीय तह तथा लिङ्गानुसार कृषि तालिम, कृषि कार्यसम्बन्धी नियमित सहभागिता तथा कृषि क्रियाकलापमा सरदर दिएको समय उल्लेख गर्ने १० वर्ष वा सोभन्दा माथी उमेरका कृषक परिवारको जनसंख्या

क्र.सं.	स्थानीय तह	औपचारिक कृषि तालिम लिएका कृषक परिवारको जनसंख्या		कृषि कार्यसम्बन्धी नियमित सहभागिता जनाउने कृषक परिवारको जनसंख्या		कृषि क्रियाकलापमा सरदर दिएको समय अनुसार कृषक परिवारको जनसंख्या									
						कम (<४०%)		करिब आधा (४०%-५९%)		धेरै (६०%-९९%)		सबै (१००%)		समय नै नदिएको	
						पुरुष	महिला	पुरुष	महिला	पुरुष	महिला	पुरुष	महिला	पुरुष	महिला
१	लहान न.पा.	१०९५	७३०	१७३२५	१५०९७	५००७	४२५९	५२३८	५२११	६३२१	३२५०	६५०२	९६४०	५४६०	५७९९
२	धनगढीमाई न.पा.	२१९६	९०१	१२७२५	१०३९३	४४४७	३६५३	२६९१	२८५५	४३०३	४०९७	५६६५	५१३९	३१८०	२८००
३	गोलबजार न.पा.	८२५	६९४	१२३२९	१०९७५	४७८६	५१५८	१९९९	२९९२	३०७१	१७४०	३४२६	२५९७	५६९०	६६८७
४	मिर्चैया न.पा.	२०१	१७४	७६२४	५९९५	२७३५	२२९६	१८०७	२०८४	२७४७	२८१६	३९६१	४४११	४१४८	३९०६
५	कर्जन्हा न.पा.	६८९	६६७	५५८६	५९१०	२१४५	२८३४	९६४	१७२८	१९७८	२०४५	१६९८	११२३	३३९३	३५८८
६	कल्याणपुर न.पा.	८४७	५६०	८८०३	९६७४	३४५९	४०७२	२२९२	३०७६	२४३५	२३०७	३४४३	३७३३	४८१४	४९०४
७	नरहा गाउँपालिका	१९८	१९९	४२७८	४२०५	१५६५	१९०१	८३५	१००६	१०५४	१४०७	११९७	५४५	१४६८	१६३०
८	विष्णुपुर गा.पा.	२०	२२	३६७९	३३१७	८३२	१०४४	८४४	१३४४	२१३९	१५१०	४९८	३३५	२१६९	२४१७
९	अर्नमा गा.पा.	३१४	१८७	४६७३	४३०३	१५२४	१६८५	१७२१	२१९५	२६९६	२४५६	६१३	३३३	१९०५	२२८२
१०	सुखीपुर न.पा.	७५६	४०५	८९०८	८२६२	२६६१	२९९०	२६६०	४१४४	२४०७	२०१७	२१६५	१५५९	४८८२	४२२४
११	लक्ष्मीपुर पतारी गाउँपालिका	२२५	८६	७८१२	६६२२	१७४७	१३४५	१६०५	२३०३	१६१७	१४८६	४६०६	३७५०	२३३८	१७८७
१२	सखुवानाकारकट्टी गाउँपालिका	२२९	१५३	५३५२	५३१०	२५०४	२८९३	८९८	१२९५	१५३०	१७५०	४३५	१०९	२५५७	२१०६
१३	भगवानपुर गा.पा.	१९३	२६	५९६२	५८७२	१५४८	१२९७	१४६९	२२९२	१५६२	१४८९	१६६३	१३६४	२३४६	१५८५
१४	नवराजपुर गा.पा.	९५५	५०४	४७२७	३०७०	१२७२	१४७६	१६२८	२२८०	२९४९	११८१	५२०	४६२	१४९०	१६६१
१५	बरियारपट्टी गा.पा.	१७८३	८४३	८८३३	७६७५	३११२	३१७२	१६९५	२३३१	२४९०	२२४८	३८६३	३३६९	१८९६	१८५८
१६	औरही गा.पा.	५३५	३३६	४८०३	२४८६	२६२३	२५८९	९६३	१७९५	१६७१	१०४६	१७०८	१०४०	२०५७	१८४६
१७	सिराहा न.पा.	२५१७	१७७८	१३८१३	११८३१	४७४१	४१५७	४३५६	४१५४	५७२८	५६९१	४६२९	५९१२	७२३४	७३३६
<b>सिरहा</b>		<b>१३५७७</b>	<b>८२६४</b>	<b>१३७२३२</b>	<b>१२०९९९</b>	<b>४६७०९</b>	<b>४६८२१</b>	<b>३३६६३</b>	<b>४३०८४</b>	<b>४६६९८</b>	<b>३८५३६</b>	<b>४६५९३</b>	<b>४५४२०</b>	<b>५७०२८</b>	<b>५६४१७</b>

तालिका १८: स्थानीय तह अनुसार कृषक परिवारको आम्दानीको मुख्य श्रोत, आफ्नै कृषि उत्पादनबाट भएको आम्दानीले मात्र वर्षभरी परिवारलाई खान नपुग्ने कृषि चलनको अवस्था तथा परिवारलाई खान नपुग्ने अवधि अनुसार कृषक परिवार संख्या

क्र.सं.	स्थानीय तह	जम्मा कृषक परिवार संख्या	कृषक परिवारको आम्दानीको मुख्य श्रोत		कृषि उत्पादनबाट भएको आम्दानीले मात्र वर्षभरी परिवारलाई खान नपुग्ने कृषक परिवार संख्या	परिवारलाई खान नपुग्ने अवधि अनुसार कृषक परिवार संख्या			
			कृषि	गैर कृषि		१ देखि ३ महिना	४ देखि ६ महिना	७ देखि ९ महिना	१० देखि १२ महिना
१	लहान नगरपालिका	१२३९८	७८७	५२११	५४९८	१५४७	१९७८	१०२५	९४९
२	धनगढीमाई नगरपालिका	८६८३	६५३७	२१४६	४१०४	९३१	२११९	८०१	२५३
३	गोलबजार नगरपालिका	८९२५	४८१२	४११३	४६५८	९९१	१६८१	१६०९	३७८
४	मिर्चैया नगरपालिका	७०८३	५१०७	१९७६	३७४२	४४०	२१४१	१०८१	८१
५	कर्जन्हा नगरपालिका	५३७२	३४४३	१९२९	३२६८	१७८	१३०७	१०६४	७२०
६	कल्याणपुर नगरपालिका	८०१९	५६९१	२३२९	२६६८	४७९	१४८५	५६६	१३८
७	नरहा गाउँपालिका	२८५३	२२२८	६२५	१३८५	१०८	५१५	२९५	४६८
८	विष्णुपुर गाउँपालिका	३००२	२४६२	५४०	९५२	४०	७२४	१३९	५०
९	अर्नमा गाउँपालिका	३८६६	२३९७	१४६९	१०२६	६९२	१७२	८६	७५
१०	सुखीपुर नगरपालिका	६९४५	५४३०	१५१६	१९९५	४४०	९३४	५०१	१२०
११	लक्ष्मीपुर पतारी गाउँपालिका	४७४५	३३०४	१४४०	१७२२	६४८	८९०	१५३	३१
१२	सखुवानान्कारकट्टी गाउँपालिका	३५१५	२४११	११०५	१३३९	७१	४१४	१२३	८४
१३	भगवानपुर गाउँपालिका	३५६०	२५४८	१०१२	१३८९	८०६	३९७	१५८	२८
१४	नवराजपुर गाउँपालिका	३४१०	२६६७	७४३	१११५	३८६	४२७	२१२	८९
१५	बरियारपट्टी गाउँपालिका	५६६७	४८०७	८६०	१८६५	७९८	९६७	७६	२५
१६	औरही गाउँपालिका	४०९३	२४४०	१६५३	११३३	४३९	३७५	१७७	१४२
१७	सिरहा नगरपालिका	१२८०७	६५३८	६२६९	७२३३	१३२५	२९३८	१९१६	१०५४
<b>सिरहा</b>		<b>१०४९४३</b>	<b>७०००७</b>	<b>३४९३६</b>	<b>४५०९३</b>	<b>१०९६४</b>	<b>१९४५९</b>	<b>९९८३</b>	<b>४६८६</b>

श्रोत: राष्ट्रिय कृषिगणना, २०७८

## ५.२ वन

### ५.२.१ भू-उपयोगको स्थिति

क्र.सं.	भू-उपयोगको किसिम	क्षेत्रफल(हे.)	प्रतिशत
१.	खेती भएको जग्गा	८१७६६	६६.५९
२.	खेती नभएको जग्गा	६५८९	५.३७
३.	चरण क्षेत्र	१३१४.२०	१.०७
४.	वन क्षेत्र	२७७०७.९५	२२.५६
५.	बुट्यान क्षेत्र	४५०	०.३६
६.	अन्य क्षेत्र	४९७२	४.०५
जम्मा		१२२७९९.१५	१००

श्रोत:डिविजन वन कार्यालय, लहान

### ५.२.२ वनजंगल (सामुदायिक वन र सरकारी वनजंगल समेत)

जिल्लाको कूल वनक्षेत्र २७७०८ हेक्टर मध्ये सामुदायिक वन क्षेत्र १४५८८.५३ हेक्टर रहेको छ। यस जिल्लामा रहेका वन क्षेत्र महेन्द्र राजमार्गको उत्तर तर्फ चूरेक्षेत्रमा मात्र अवस्थित रहेको छ। डिविजन वन कार्यालय, सिरहाको अभिलेख अनुसार सिरहा जिल्लामा कूल क्षेत्रफलको २२.५६ प्रतिशत जमिन वनजंगलले ढाकेको छ। जिल्लामा सरकारी, निजी वन तथा सामुदायिक वन रहेको पाइन्छ भने यस जिल्लामा आ.व.०७९/८० सम्म डिविजन वन कार्यालयमा ११० वटा सामुदायिक वन समुह गठन तथा हस्तान्तरण एवम् १०१ वटा निजी वन दर्ता भएको पाइन्छ। यस जिल्लाको वन क्षेत्रमा धेरैजसो खयर, साल, मसला, बकैनो, निम, सिरिस र सिमल सहित तराईको मिश्रित चौडापाते प्रजाती पाईने गर्दछ। साथै, The Map of Potential Vegetation of Nepal को आधारमा यस जिल्लाको वनलाई उष्ण प्रदेशिय वन: (Topical Forest) मा पर्दछ। जंगलको घनत्वको आधारमा निम्न अनुसार यस जिल्लामा भएको वनलाई वर्गिकरण गर्न सकिन्छ।

क्र.सं.	वन जंगलको अवस्था	क्षेत्रफल (हेक्टर)	प्रतिशत	कै.
१.	राम्रो घनत्व भएको वन	२९९	१.०८	
२.	मध्यम घनत्व भएको वन	४६०९	१६.३३	
३.	कम घनत्व भएको वन	९२००	३३.२०	
४.	सा.ब. झाडी पर्ती	१३५९९.९५	४९.३९	
जम्मा		२७७०७.९५	१००	

### ५.२.३ धार्मिक वन

यस जिल्लामा एउटा धार्मिक वन स्थापना भएको छ। यो धार्मिक वन सल्लेश फुलवारी हो जुन लहान नगरपालिकामा अवस्थित छ र यहाँ प्रत्येक साल बैशाख १ गते लाग्ने मेलाको रूपमा प्रख्यात छ।

### ५.२.४ कबुलियत वन

यस जिल्लाको अभिलेख अनुसार कबुलियत वन स्थापना भएको देखिदैन।

### ५.२.५ वन पैदावारको माग र आपूर्ति

यस जिल्लामा ८ नगरपालिका र ९ गाउँपालिका गरी करिब ७ लाख ४० हजार जनसंख्या बसोवास गरेको देखिन्छ। यहाँ रहेको घना वस्तीमा घर निर्माण, घर मर्मत, कृषि औजार तथा विकास निर्माणको लागि वर्षेनी करिब साल २०००० क्यु.फिट. तथा खाना पकाउन, आगो तापन र दाहसंस्कारको लागि वार्षिक करिब ५०० चट्टा दाउरा माग भएको पाइन्छ। तर यस जिल्लाको वन जंगलबाट कुल मागको ७ प्रतिशत आपूर्ति पनि गर्न सक्ने अवस्था रहेको छैन।

यस जिल्लामा उत्पादनशिल वन नभएको र मौजुदा अवस्था, हैसियत राम्रो नभएकोले यस जिल्लाको वनबाट काठ/दाउरा आपूर्ति मागको तुलनामा ज्यादै न्यून रहेको छ। जिल्लामा पहुच भएका अधिकांश वन क्षेत्रहरू सामुदायिक वनको रूपमा हस्तान्तरण भई सकेको तथा राष्ट्रिय वनबाट हाल सम्म वन पैदावार संकलन गर्न नसकिएका कारण सामुदायिक वनका उपभोक्ताहरूले आफ्नो वनबाट र अन्य सर्वसाधारण जनताहरूनजिकको सिरहा तथा उदयपुर जिल्लाको सरकारी वनबाट काठ दाउराको माग आपूर्ति भएको देखिन्छ। सामुदायिक वनबाट संकलन भएका काठ/दाउरा समुह भित्र आन्तरिक खपत भई बाँकी रहेका काठ प्रायः जिल्ला बाहिर निकासी भएको हुँदा पनि तल्लो भेगका जनतालाई काठ उपलब्ध हुन अति समस्या रहेको छ।

यस जिल्लाको सःमिल र फर्निचर उद्योगको काठको मागगो आपूर्ति निजी आवासी जग्गाको काठ, सामुदायिक वनको लिलामी काठ तथा यस्तै अन्य जिल्लाको निजी आवादी काठ, सामुदायिक वन र सरकारी वनको लिलामी काठबाट हुने गरेको छ।

### ५.२.६ वन कार्यालयमा दायर भएका मुद्दाको विवरण

क्र.सं.	मुद्दाको किसिम	लगत				प्रतिवादी संख्या					बरामद भएका वन पैदावारको विवरण
		आ.व.०७७/७८ सम्म	फरब्रुअट	आ.व.०७८/७९	जम्मा	आ.व.०७७/७८ सम्म	फरब्रुअट	आ.व.०७८/७९	आ.व.०७९/८०	जम्मा	
१.	काठ चोरी	१२३	०	०	१२३	२१५	०	०	०	२१५	६५७ क्यु.फि.
२.	वन अतिक्रमण	०	०	०	०	०	०	०	०	०	०
३.	वन्यजन्तु	१	०	०	१	१	०	०	०	१	०
४.	जडिबुटी	०	०	०	०	०	०	०	०	०	०
५.	आगो लगाइएको	०	०	०	०	०	०	०	०	०	०
६.	वन पैदावार हानी नोक्सानी	८	०	०	८	११	०	०	०	११	०
७.	अन्य	२५	०	०	२५	४९	०	०	०	४९	०
जम्मा		१५७	०	०	१५७	२७६	०	०	०	२७६	६५७ क्यु.फि.

श्रोत: डिविजन वन कार्यालय, लहान

५.२.७ सम्मानित अदालतमा दायर भएका मुद्दाको विवरण

क्र.सं.	मुद्दाको किसिम	लगत				प्रतिवादी संख्या					बरामद भएका वन पैदावारको विवरण
		आ.व.०७७/७८ सम्म	फछ्यौट	आ.व.०७८/७९	जम्मा	आ.व.०७७/७८ सम्म	फछ्यौट	आ.व.०७८/७९	आ.व.०७९/८०	जम्मा	
१.	काठ चोरी	१२	०	५	१७	२३	०	९	२	३४	साल २६३.१२ क्यु.फि., खयर २५४ के.जि.र सदर ३० के.जि
२.	वन अतिक्रमण	०	०	०	०	०	०	०	०	०	
३.	वन्यजन्तु	३	१	०	४	४	२	०	०	६	
४.	जडिबुटी	०	०	०	०	०	०	०	०	०	
५.	आगो लगाइएको	०	०	०	०	०	०	०	०	०	
६.	वन पैदावार हानी नोक्सानी	०	०	०	०	०	०	०	०	०	
७.	अन्य	०	०	१	१	०	०	३	०	३	
जम्मा		१५	१	६	२२	२७	२	१२	२	४३	

श्रोत: डिविजन वन कार्यालय, लहान



## खण्ड-६

### आर्थिक तथ्याङ्क

#### ६.१ आर्थिक गणना २०७५ का केही तथ्याङ्कहरू

##### ६.१.१ जिल्ला अनुसार प्रतिष्ठान संख्या र संलग्न जनशक्ति

➤ प्रतिष्ठान संख्या	-१३,१३७
➤ दर्ता भएका	-५,८१३
➤ दर्ता नभएका	-७,३२२
➤ नखुलेका	-२
➤ जम्मा जनशक्ति	-४०,५१३
➤ पुरुष	-२९,१०१
➤ महिला	-११,४१२
➤ जनशक्ति(दर्ता भएका)	-२७,३२६
➤ जनशक्ति(दर्ता नभएका)	-१३,१३०
➤ जनशक्ति(नखुलेका)	-५७
➤ लिंग अनुपात (%)	-२५५
➤ प्रति प्रतिष्ठान संलग्न औसत जनशक्ति संख्या	-३.१

##### ६.१.२ औद्योगिक वर्गीकरण अनुसार जिल्लागत प्रतिष्ठान संख्या

➤ प्रतिष्ठान संख्या	-१३,१३७
➤ कृषि, वन तथा माछापालन व्यवसाय (दर्ता भएका प्रतिष्ठानमात्र)	-९१
➤ खानी तथा उत्खनन्	-०
➤ औद्योगिक उत्पादन	-१,३४३
➤ विद्युत, ग्याँस, वाफ तथा वातानुकूलित आपूर्ति	-०
➤ पानी आपूर्ति, ढल, फोहर व्यवस्थापन तथा प्रशोधन क्रियाकलाप	-१३
➤ निर्माण	-११
➤ थोक तथा खुद्रा व्यापार, मोटर गाडी, मोटरसाइकलको मर्मत	-८,८६३
➤ यातायात तथा गोदाम	-१३
➤ आवास सुविधा तथा खाना व्यवस्था	-१,०२५
➤ सूचना तथा सञ्चार	-२१
➤ वित्तीय तथा विमा	-१३६
➤ घरजग्गा कारोबार	-०
➤ पेशागत, वैज्ञानिक तथा प्राविधिक क्रियाकलाप	-७४
➤ प्रशासनिक तथा सहयोगी क्रियाकलाप	-९४
➤ शिक्षा	-५३१
➤ मानव स्वास्थ्य तथा सामाजिक कार्यका क्रियाकलाप	-२१०
➤ कला, मनोरञ्जन तथा मनोविनोद क्रियाकलाप	-१४

### ६.१.३ प्रतिष्ठानमा संलग्न जनशक्तिको आकार अनुसार प्रतिष्ठान संख्या

क्र.सं.	संलग्न जनशक्ति	प्रतिष्ठान संख्या
१.	१ - ९	१२,७६७
२.	१०-४९	३२७
३.	५०-९९	११
४.	१०० र सो भन्दा माथि	३२
जम्मा		१३,१३७

### ६.१.४ प्रतिष्ठानमा संलग्न जनशक्तिको आकार अनुसार संलग्न जनशक्ति

क्र.सं.	संलग्न जनशक्ति	जनशक्ति
१.	१ - ९	२७,१८३
२.	१०-४९	५,४४४
३.	५०-९९	७२९
४.	१०० र सो भन्दा माथि	७,१५७
जम्मा		४०,५१३

### ६.१.५ नेपालस्तरीय औद्योगिक वर्गीकरण अनुसार संलग्न जनशक्ति

➤ जम्मा जनशक्ति	-४०,५१३
➤ कृषि, वन तथा माछापालन व्यवसाय (दर्ता भएका प्रतिष्ठानमात्र)	-३२८
➤ खानी तथा उत्खनन्	-०
➤ औद्योगिक उत्पादन	-९,८९९
➤ विद्युत, ग्याँस, वाफ तथा वातानुकूलित आपूर्ति	-०
➤ पानी आपूर्ति, ढल, फोहर व्यवस्थापन तथा प्रशोधन क्रियाकलाप	-३६
➤ निर्माण	-१५६
➤ थोक तथा खुद्रा व्यापार, मोटर गाडी, मोटरसाइकलको मर्मत	-१६,८०८
➤ यातायात तथा गोदाम	-७५
➤ आवास सुविधा तथा खाना व्यवस्था	-२,६७४
➤ सूचना तथा सञ्चार	-९२
➤ वित्तीय तथा विमा	-१,५७०
➤ घरजग्गा कारोबार	-०
➤ पेशागत, वैज्ञानिक तथा प्राविधिक क्रियाकलाप	-१२९
➤ प्रशासनिक तथा सहयोगी क्रियाकलाप	-३३३
➤ शिक्षा	-५,९२६
➤ मानव स्वास्थ्य तथा सामाजिक कार्यका क्रियाकलाप	-१,२०१
➤ कला, मनोरञ्जन तथा मनोविनोद क्रियाकलाप	-३५
➤ अन्य सेवा क्रियाकलाप सञ्चालन गर्ने प्रतिष्ठान	-१,२५१

### ६.१.६ प्रतिष्ठान/व्यवसायस्थलको प्रकार

➤ जम्मा	-१३,१३७
➤ सडक व्यवसाय	-२२२
➤ आफु वसेकै भवनमा सञ्चालित व्यवसाय	-५,५०१
➤ व्यावसायिक भवन	-५,२२४
➤ परम्परागत बजार	-१,२६७
➤ आधुनिक व्यावसायिक भवन	-६१
➤ ठुला कम्पाउण्ड रहेका व्यावसायिक भवन	-७८५
➤ अन्य	-७७

### ६.१.७ लेखा श्रेस्ता राखेका वा नराखेका प्रतिष्ठान संख्या

➤ श्रेस्ता राखेका	-४,६६१
➤ श्रेस्ता नराखेका	-८,३४०
➤ नखुलेका	-१

## ६.२ राष्ट्रिय जनगणना, २०७८ अनुसार केही आर्थिक तथ्याङ्कहरू

### ६.२.१ आर्थिक रूपले सक्रिय र निष्क्रिय जनसंख्या(१० वर्ष वा सो भन्दा माथिका)

उमेर समुह	दश वर्ष वा सो भन्दा माथिको जनसंख्या	आर्थिक क्रियाकलापमा संलग्नता				
		आर्थिक रूपले सक्रिय			आर्थिक रूपले निष्क्रिय	आर्थिक क्रियाकलाप नखुलेको
		अक्सर सक्रिय		अक्सर निष्क्रिय		
		अक्सर रोजगार	अक्सर बेरोजगार			
१० - १४	७९७४१	२७०३	१२८८	१६४९३	५९२०८	४९
१५ - १९	७३२१२	८२९४	२५८३	१६७४६	४५५२३	६६
२० - २४	६८८९८	२०७५४	३८२७	१६०५८	२८१०४	१५५
२५ - २९	५७६३३	२६५६६	२८९५	११९९०	१६०३३	१४९
३० - ३४	४७९९०	२६८५५	१९५२	८७८८	१०२६५	१३०
३५ - ३९	४९२८०	२९७३८	१६२९	८४८६	९२६९	१५८
४० - ४४	३८४७५	२४६००	११०७	६१७१	६४८०	११७
४५ - ४९	३३०३३	२१०३९	८४९	५३३१	५७०५	१०९
५० - ५४	३०६९६	१८७५८	६८६	५१४३	६०१६	९३
५५ - ५९	२४७४३	१४१७२	५५६	४३६०	५६१०	४५
६० - ६४	२२२६३	१०१६९	४१६	४००६	७६११	६१
६५ - ६९	२०२८६	७७३४	३६८	३६९९	८४३२	५३
७० - ७४	१६३५१	३७३७	२३६	३१४१	९२१५	२२
७५+	१२०९०	१५०६	९९	२१९०	८२८४	११
<b>जम्मा</b>	<b>५७४६९१</b>	<b>२१६६२५</b>	<b>१८४९१</b>	<b>११२६०२</b>	<b>२२५७५५</b>	<b>१२१८</b>

६.२.२ आर्थिक रूपले सक्रिय जनसंख्याको मुख्य पेशा अनुसारको विवरण (१० वर्ष वा सो भन्दा बढी उमेरका)

पेशागत विवरण	जनसंख्या	उमेर समुह											
		१०-१४	१५-१९	२०-२४	२५-२९	३०-३४	३५-३९	४०-४४	४५-४९	५०-५४	५५-५९	६०-६४	६५+
सैनिक अधिकारीहरू	३८९	०	५	५९	८५	७७	७५	४९	१९	१६	४	०	०
व्यवस्थापकहरू	९२९८	०	११४	४६१	१०४८	१२३१	१४९२	१४१०	११६४	९७०	६०८	३६७	४३३
पेशाविद्हरू	९२९३	३	१०८	७५५	१७१०	१६५८	१३६६	११०४	९१४	७५६	५०६	२४१	१७२
प्राविधिक तथा सहायक पेशाविद्हरू	३०९५	६	८४	३६३	५८७	४९६	४३१	३२४	२६६	२३४	१३५	८६	८३
कार्यालय सहायकहरू	१९१५	३	११०	२१९	३६१	३४४	२५१	१७८	१६२	११६	७५	४३	५३
सेवा तथा वस्तु बिक्री गर्ने कामदारहरू	१३६७२	२६	३५१	१११६	१८४५	१९३९	२१९६	१८६४	१४१६	११२४	७३३	४६९	५९३
कृषि, वन र माछापालन कार्यका दक्ष कामदारहरू	१६१०४८	४२९१	७९४८	१५२१३	१७५०३	१७४३५	१९९०७	१६४८३	१४९१८	१४१२१	११३४६	९०५६	१२८२७
शिल्पकला तथा कालिगढ र यससम्बन्धी व्यापार गर्ने कामदारहरू	१३०४०	२६	५८८	१७०४	१९६८	१९०६	२०३६	१६०५	११०५	८९९	५५६	३२९	३१८
यन्त्र तथा मेसिन अपरेटर र जडान गर्ने कामदारहरू	६४७२	६	२६६	९८३	११६१	१०८४	१०४५	७७८	५३८	३०२	१५७	७४	७८
सामान्य वा प्राथमिक पेशाका कामदारहरू	१०७१३५	१३७६२	१४३५४	१४७३४	११८२५	९४१२	९५२८	७११६	५९४८	५३३२	४३६६	३४७२	७२८६
पेशा उल्लेख नभएका	३०५	२९	१७	३४	४४	४३	३७	२७	२१	१७	११	१४	११
<b>जम्मा</b>	<b>३२५६६२</b>	<b>१८१५२</b>	<b>२३९४५</b>	<b>३५६४१</b>	<b>३८१३७</b>	<b>३५६२५</b>	<b>३८३६४</b>	<b>३०९३८</b>	<b>२६४७१</b>	<b>२३८८७</b>	<b>१८४९७</b>	<b>१४१५१</b>	<b>२१८५४</b>

६.२.३ आर्थिक रूपले सक्रिय जनसंख्याको मुख्य पेशा तथा आर्थिक कामको संलग्नताको प्रकार अनुसारको विवरण (१० वर्ष वा सो भन्दा बढी उमेरका)

पेशागत विवरण	जनसंख्या	आर्थिक कामको संलग्नताको प्रकार				
		अरूको काम गर्ने	रोजगारदाता	आफ्नै काम गर्ने	परिवारमा सघाउने	नखुलेको
सशस्त्र सैनिक अधिकारीहरू	३८९	३८९	०	०	०	०
व्यवस्थापकहरू	९२९८	२५१६	१३१७	५४५२	०	१३
पेशाविद्हरू	९२९३	८१६५	३०२	७४८	७०	८
प्राविधिक तथा सहायक पेशाविद्हरू	३०९५	२५९९	८०	३८७	२७	२
कार्यालय सहायकहरू	१९१५	१५८०	६५	२४६	२४	०
सेवा तथा वस्तु बिक्री गर्ने कामदारहरू	१३६७२	३३५८	४२६	७९३२	१९४५	११
कृषि, वन र माछापालन कार्यका दक्ष कामदारहरू	१६१०४८	६८१७	३९६	१४१७०९	१२११३	१३
शिल्पकला तथा कारिगरी र यस सम्बन्धी व्यापार गर्ने कामदारहरू	१३०४०	८२७७	२६५	४३२४	१६६	८
कारखाना तथा यन्त्र प्रचालक र जडान गर्ने कामदारहरू	६४७२	५१५३	९४	११८६	३४	५
सामान्य वा प्राथमिक पेशाका कामदारहरू	१०७१३५	५८६४५	२३४	१९०३६	२९२०५	१५
पेशा नखुलेको	३०५	१९६	५	५६	१८	३०
<b>जम्मा</b>	<b>३२५६६२</b>	<b>९७६९५</b>	<b>३१८४</b>	<b>१८१०७६</b>	<b>४३६०२</b>	<b>१०५</b>

६.२.४ आर्थिक रूपले सक्रिय जनसंख्याको मुख्य कामको संस्थागत क्षेत्र अनुसारको विवरण (१० वर्ष वा सो भन्दा बढी उमेरका)

उमेर समुह	जनसंख्या	संस्थागत क्षेत्र					नखुलेको
		सरकारी	वित्तिय संस्था	गैरवित्तिय संस्था	नाफा नकमाउने संस्था	घरायसी क्षेत्र	
१० - १४	१८१५२	०	०	११०४२	०	७१०१	९
१५ - १९	२३९४५	३७	१३	१०९५९	२९	१२९००	७
२० - २४	३५६४१	४३९	१५४	१२५९०	७९	२२३६०	१९
२५ - २९	३८१३७	९६६	४१६	११८३८	१०७	२४७९५	१५
३० - ३४	३५६२५	१०५३	४०२	९७२३	८८	२४३३८	२१
३५ - ३९	३८३६४	१०७५	२६४	९४४२	११२	२७४६०	११

४० - ४४	३०९३८	९३७	१५३	७२९८	८१	२२४५८	११
४५ - ४९	२६४७१	८३२	१२८	५७८९	८४	१९६२६	१२
५० - ५४	२३८८७	७६१	८९	४७९७	५७	१८१७७	६
५५ - ५९	१८४९७	५१७	५२	३५४५	३५	१४३४३	५
६० - ६४	१४१५१	२३१	१४	२७९६	२७	११०८१	२
६५ - ६९	११३९९	१११	१०	२४७४	२१	८७८०	३
७० - ७४	६८०७	४३	११	२०८७	१५	४६४८	३
७५+	३६४८	०	३	१५१६	३	२१२६	०
<b>जम्मा</b>	<b>३२५६६२</b>	<b>७००२</b>	<b>१७०९</b>	<b>९५८९६</b>	<b>७३८</b>	<b>२२०१९३</b>	<b>१२४</b>

६.२.५ आर्थिक रूपले सक्रिय जनसंख्याको मुख्य पेशा तथा संस्थागत क्षेत्र अनुसारको विवरण (१० वर्ष वा सो भन्दा बढी उमेरका)

उमेर समुह	जनसंख्या	संस्थागत क्षेत्र					नखुलेको
		सरकारी	वित्तीय संस्था	गैरवित्तीय संस्था	नाफा नकमाउने संस्था	घरायसी क्षेत्र	
सशस्त्र सैनिक अधिकारीहरू	३८९	३८९	०	०	०	०	०
व्यवस्थापकहरू	९२९८	९१९	१८८	४८४८	१२६	३२०५	१२
पेशाविद्हरू	९२९३	३४८५	२०८	५०३९	८०	४७२	९
प्राविधिक तथा सहायक पेशाविद्हरू	३०९५	७४९	१७७	१८६६	३५	२६३	५
कार्यालय सहायकहरू	१९१५	३४७	६९९	७५७	२४	८७	१
सेवा तथा वस्तु विक्री गर्ने कामदारहरू	१३६७२	५६९	३४१	७६९२	५५	५००३	१२
कृषि, वन र माछापालन कार्यका दक्ष कामदारहरू	१६१०४८	७०	०	३६८१	६८	१५७२१५	१४
शिल्पकला तथा कारिगरी र यस सम्बन्धी व्यापार गर्ने कामदारहरू	१३०४०	१६	७	६४८९	८७	६४३३	८
कारखाना तथा यन्त्र प्रचालक र जडान गर्ने कामदारहरू	६४७२	४४	६	४१०७	७०	२२३३	१२
सामान्य वा प्राथमिक पेशाका कामदारहरू	१०७१३५	४१२	८१	६१३५६	१९३	४५०७२	२१
पेशा नखुलेको	३०५	२	२	६१	०	२१०	३०
<b>जम्मा</b>	<b>३२५६६२</b>	<b>७००२</b>	<b>१७०९</b>	<b>९५८९६</b>	<b>७३८</b>	<b>२२०१९३</b>	<b>१२४</b>

६.२.६ आर्थिक रूपले सक्रिय जनसंख्याको मुख्य औद्योगिक क्षेत्र तथा संस्थागत क्षेत्र अनुसारको विवरण (१० वर्ष वा सो भन्दा बढी उमेरका)

आर्थिक कामको क्षेत्र	जनसंख्या	संस्थागत क्षेत्र					नखुलेको
		सरकारी	वित्तीय संस्था	गैरवित्तीय संस्था	नाफा नकमाउने संस्था	घरायसी क्षेत्र	
कृषि,वन तथा माछापालन	२०४६९६	३७४	०	१९४३१	१५९	१८४७०९	२३
खानी तथा उत्खनन्	४४३	०	०	२६३	२	१७५	३
औद्योगिक उत्पादन	७५६५	०	०	४००९	४४	३५०७	५
विद्युत,ग्यास,वाफ तथा वातानुकूलित सेवा	५७३	०	०	४८७	५	८०	१
पानीको आपूर्ति,ढलनिकास,फोहर व्यवस्थापन र शुद्धीकरणका क्रियाकलापहरू	३८२	०	०	२७१	५	१०५	१
निर्माण	२७६७८	०	०	१७९६९	१३७	१०३६४	८
थोक एवं खुद्रा व्यापार, मोटरगाडी तथा मोटरसाइकल मर्मत सम्भारका कार्यहरू	४४१६३	०	०	३६६५८	६५	७४२६	१४
यातायात तथा भण्डारण	४७७३	०	०	३४९४	५७	१२१२	१०
आवास तथा भोजन सेवासम्बन्धी क्रियाकलापहरू	१९,०१	०	०	१२३८	१२	६३९	१२
सूचना तथा संचार	३५०	०	०	३२०	२	२७	१
वित्तीय तथा बीमासम्बन्धी क्रियाकलापहरू	१७०७	०	१७०७	०	०	०	०
घरजग्गा कारोबारका व्यावसायिक क्रियाकलापहरू	२१८	०	०	१८०	१	३७	०
पेशागत,वैज्ञानिक तथा प्राविधिक क्रियाकलापहरू	१०४९	०	०	९७४	६	६६	३
प्रशासनिक तथा सहयोगी क्रियाकलापहरू	२८७	०	०	२७०	४	१३	०
सार्वजनिक प्रशासन तथा सुरक्षासम्बन्धी क्रियाकलापहरू	२३१२	२३१२	०	०	०	०	०
शिक्षा	६६४२	३३१०	०	३१५०	२६	१५१	५
मानव स्वास्थ्य तथा सामाजिक कार्यका क्रियाकलापहरू	२६१७	९१२	०	१५८६	२८	८९	२
कला, मनोरंजन तथा मनोविनोद	३५५	१४	०	२०४	४	१३३	०
अन्य सेवा प्रदान गर्ने क्रियाकलापहरू	१३७९७	५०	०	५८९७	१३३	७७११	६
घरपरिवारका घरायसी क्रियाकलापहरू	३८५२	२२	०	२१९	१२	३५९६	३
बाह्य संघसंस्था एवं यसका अंगहरूका क्रियाकलापहरू	१६१	१	०	३७	३६	८७	०
उल्लेख नभएको	१४१	७	२	३९	०	६६	२७
<b>जम्मा</b>	<b>३२५६६२</b>	<b>७००२</b>	<b>१७०९</b>	<b>९५८९६</b>	<b>७३८</b>	<b>२२०१९३</b>	<b>१२४</b>

### ६.३ व्यापारिक क्रियाकलाप

दैनिक उपभोग्य वस्तुहरूको बिक्रि वितरण तथा जिल्लामा उत्पादित नगदेवालीहरूलाई बिक्रि वितरण कार्यको लागि विभिन्न स्थानहरूमा लाग्ने हाट बजारहरूमा, थोक तथा खुद्रा पसलहरूको प्रयोग गरिन्छ। वार्षिक रूपमा थोक तथा खुद्रा पसलको अवस्था यकिन नभए पनि थोक बिक्री गर्न सक्ने क्षमताका पसलहरू लहान, सिरहा, गोलबजार, धनगढीमाई, मिर्चैया, बन्दिपुर, कर्जन्हा आदी स्थानमा रहेका छन्। मिर्चैया तथा लहान उदयपुर जिल्लाको लागि मुख्य व्यापारिक केन्द्रको रूपमा रहेको छ। यस जिल्लाको दक्षिण सिमाना भारतसंग जोडिएको हुदां सिमाका बासिन्दाहरू दैनिक उपभोग्यका वस्तुहरू किनवेच गर्ने गरेको। साथै मुख्य मुख्य बजारहरूमा खुल्ला सिमानाका कारणले गर्दा अत्यधिक मात्रामा दैनिक उपभोग्य सामान, घरायसी प्रयोजनका सामान तथा लत्ता कपडाहरू सिमापारबाट ल्याई बिक्रि वितरण गर्ने गरिएको।

#### ६.३.१ कृषि उत्पादन र तिनको बजारिकरणको अवस्था

सिरहा जिल्लाको प्रमुख आय श्रोतको रूपमा कृषि र पशुपालन रहेको छ। यस जिल्लामा धान, तरकारी, फलफुल खेती लगायत अन्य नगदेवालीहरूको खेती गरेको पाईन्छ। दैनिक उपभोग्य वस्तुहरूको बिक्रि वितरण तथा जिल्लामा उत्पादित नगदेवाली, विशेष गरी आँप, लिची, केरा संकलन र पैठारी गर्नको लागि जिल्लाका विभिन्न स्थानहरूमा थोक तथा खुद्रा पसलहरू रहेका छन्। उक्त नगदेवालीहरू सिरहा जिल्ला बाहेक अन्य जिल्लाहरूमा पनि निर्यात गर्ने गरिन्छ। यसैगरी क्रमिक रूपमा बढ्दै गरेको ताजा तरकारी व्यवसायबाट उत्पादित तरकारीहरू पनि साप्ताहिक हाट बजार मार्फत नै बिक्री गरिने गरिएको छ।

#### ६.३.२ कल कारखाना / उद्योग

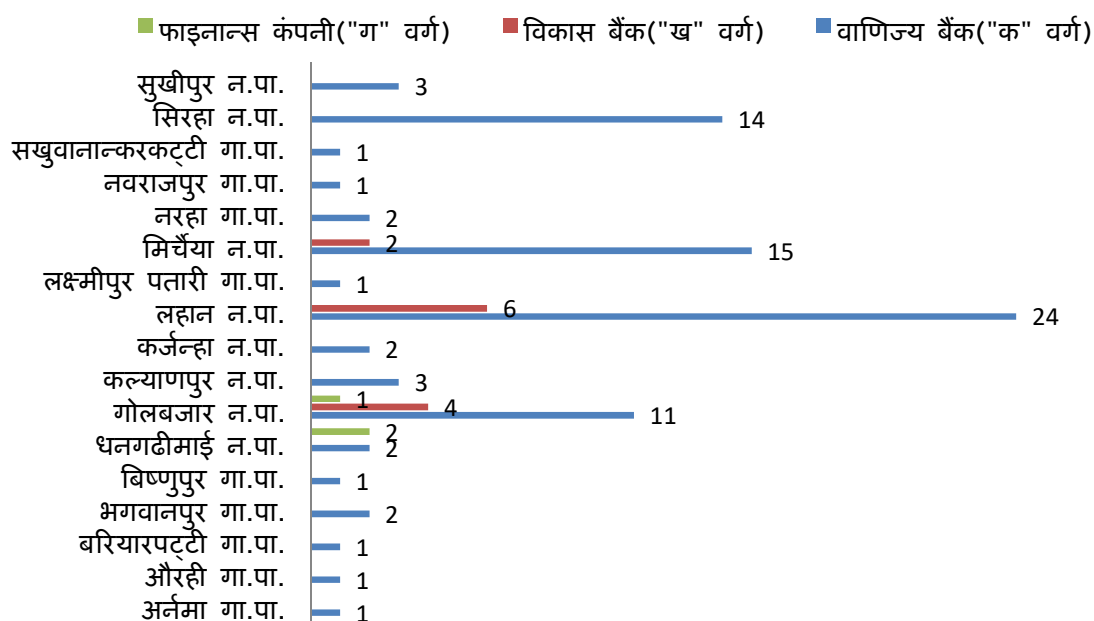
देशका अन्य तराईका जिल्ला भन्दा उद्योगमा पिछडिएको यस जिल्लामा ठूला उद्योगहरू समय अनुसार क्रमश बढ्दो क्रममा रहेको छ । उद्योग मन्त्रालय अन्तर्गत यस जिल्लामा ३ ठूला, ३ मझौला र ३ साना गरी कूल ९ वटा उद्योगहरू करीब ३ खर्ब २० अर्ब बराबरको मौज्जात पूंजी र वार्षिक ४ अर्ब ९० करोड बराबरको चालू पूंजी साथ संचालनमा रहेका छन् । जसमा ८ वटा उत्पादनशिल उद्योग र १ सेवा मूलक उद्योग रहेका छन् । यसका अलावा घरेलू तथा साना उद्योगमा दर्ता भई संचालित उद्योग २३४ वटा रहेका छन् । यस जिल्लामा हालका समयमा कृषि, कृषिमा निर्भर रहेका उद्योगहरू (जस्तै पशुपालन, माछापालन, तरकारी खेती) बढी स्थापना तथा संचालनमा रहेका छन् । यस जिल्लामा रहेका मुख्य मुख्य औद्योगिक एवं सामरिक महत्वका प्रतिष्ठानहरू निम्नानुसार रहेका छन् ।

क्र.सं.	उद्योगको नाम	अवस्थिति
१	मारुती सिमेण्ट कारखाना	चोहर्वा
२	शारदा डिष्टिलरी	चोहर्वा
३	खाँसारी चिनी मिल	मिर्चैया
४	हिमालय कत्था कारखाना	मिर्चैया
५	हनुमान कोल्ड स्टोर	चोहर्वा
६	बेलको सर्वत कारखाना	लहान
७	सौर्य सिमेण्ट कारखाना	चोहर्वा



## ६.४ बैंक तथा वित्तीय संस्था सम्बन्धी विवरण

स्थानीय तह	वाणिज्य बैंक ("क" वर्ग)को संख्या	विकास बैंक ("ख" वर्ग)को संख्या	फाइनेन्स कंपनी ("ग" वर्ग)को संख्या
अर्नमा गा.पा.	१	-	-
औरही गा.पा.	१	-	-
बरियारपट्टी गा.पा.	१	-	-
भगवानपुर गा.पा.	२	-	-
बिष्णुपुर गा.पा.	१	-	-
धनगढीमाई न.पा.	२	-	२
गोलबजार न.पा.	११	४	१
कल्याणपुर न.पा.	३	-	-
कर्जन्हा न.पा.	२	-	-
लहान न.पा.	२४	६	-
लक्ष्मीपुर पतारी गा.पा.	१	-	-
मिर्चैया न.पा.	१५	२	-
नरहा गा.पा.	२	-	-
नवराजपुर गा.पा.	१	-	-
सखुवानान्करकट्टी गा.पा.	१	-	-
सिरहा न.पा.	१४	-	-
सुखीपुर न.पा.	३	-	-
<b>जम्मा</b>	<b>८५</b>	<b>१२</b>	<b>३</b>



## खण्ड-७

### भौतिक पूर्वाधार, पर्यटन तथा मनोरञ्जन

#### ७.१ भौतिक पूर्वाधार

##### ७.१.१ जिल्लाको मुख्य सडक/राजमार्ग

क्र.सं.	रूट	सडकको प्रकार	लम्बाई(कि.मि.)
१.	कमला-बलान(पूर्व-पश्चिम राजमार्ग)	कालोपत्रे	४२
२.	चोहर्वा-सिरहा-माडर	कालोपत्रे	२३
३.	जिरोमाइल-बरियारपट्टी	कालोपत्रे	१८
४.	लहान-लौकहा ठाडी	ग्राभेल	१८
५.	धनगढी-महेशपुर पतारी	ग्राभेल	१८
६.	कसहा-कविलासी	ग्राभेल	२६
७.	कमला-बलान(हुलाकी राजमार्ग)	कालोपत्रे	३३
८.	सिरहा-मिर्चैया	कालोपत्रे	२३

##### ७.१.२ सवारी साधनहरूको दर्ता संख्या

सि.नं.	किसिम	दर्ता संख्या		
		२०७७/०७८	२०७८/०७९	२०७९/०८०
१	बस	२५	५०	५२
२	मिनिबस/मिनिट्रक	२२	१७	७
३	क्रेन/डोजर/एस्काभेटर/ट्रक	१५९	२३३	५०
४	कार/जिप/भ्यान	१०३	१२५	७०
५	पिकअप	१६२	१२८	३१
६	माइक्रो बस	१८	३७	४४
७	टेम्पो/ई-रिक्सा	९१६	७७८	५४६
८	मोटरसाइकल	१४२०९	११४३९	४७४७
९	ट्याक्टर/पावर टेलर	९९८	७०८	१८१
१०	अन्य-दमकल/एम्बुलेन्स	१३	६	०
जम्मा		१६६२५	१३५२१	५७२८

श्रोत:-यातायात व्यवस्था कार्यालय, लहान

#### ७.२ संचार

##### ७.२.१ हुलाक सेवा

जिल्ला हुलाक कार्यालय:- १(एक)

ईलाका हुलाक कार्यालय:- १४(चौध)

अतिरिक्त हुलाक कार्यालय:- ८३(त्रियासी)

## ७.२.२ रेडियो/एफ.एम.

सिरहा जिल्ला स्थित रहेका एफ.एम./रेडियोको विवरण

क्र.सं.	एफ.एम./रेडियोको नाम	फ्रिक्वेन्सी(मे.ह.)	स्थापना साल	अवस्थिति
१.	रेडियो आकाश गंगा	१०७.७	२०६८	गोलबजार
२.	रेडियो सलहेश	८८.८	२०६८	भलुवाही, सिरहा
३.	रेडियो फुलवारी	१०५.४	२०६८	लहान
४.	रेडियो धडकन	८९.६	२०६९	मिर्चैया
५.	रेडियो सौगात	८८.१	२०६८	लहान
६.	रेडियो समाद	१०२.६	२०६८	लहान
७.	रेडियो समग्र	१०७.०	२०६९	लहान
८.	रेडियो सरगम	९३	२०७३	लहान
९.	रेडियो वेलकम	१०३.५	२०७४	मिर्चैया
१०.	रेडियो मुस्कान	९६.५	२०७५	सिरहा

## ७.३ हवाईमैदान

सिरहा जिल्लामा विमानस्थल नभए पनि यहाँका स्थानीयहरू जनकपुर र राजविराज विमानस्थलको प्रयोग गर्दछन्।

### सामान्य जानकारी

#### १. जनकपुर विमानस्थल

- Name: Janakpur Airport
- Aerodrome Reference Point: 264239 N/0855528 E
- Distance and Direction from City: 1 Km South
- Elevation: 71 m./233 ft.
- Operation Hours: 16th Feb to 15th Nov 0600LT-1845LT  
16th Nov to 15th Feb 0630LT-1800LT
- Year of Start of Operation: 13 February, 1960
- Land Area: Approx. 453698.48 sq.m.
- Type of Traffic Permitted: Instrumental Flight Rule (RNP Approach)  
Visual Flight Rule (VFR)

#### Runway

- Type of Surface: Bituminous Paved (Asphalt Concrete)
- Dimension: 1306 m x 30 m Runway
- Designation: 09/27
- Parking Capacity: Three ATR72 Types
- Size of Apron: 12750 sq.m.

#### २. राजविराज विमानस्थल

- Name: Rajbiraj Airport
- Aerodrome Reference Point: 263038.4 N/0864416.51 E
- Distance and Direction from City: 5 Km South
- Elevation: 80 m./262 ft.

- Operation Hours: 1st Nov to 30th Jan 1000LT-1600LT  
1st Feb to 30th Oct 1000LT-1700LT
- Year of Start of Operation: 20 February, 1960
- Land Area: Approx. 2946094.05 sq.m.
- Type of Traffic Permitted: Visual Flight Rules(VFR)

#### Runway

- Type of Surface: Bituminous Paved (Asphalt Concrete)
- Dimension: 1500 m x 30 m Runway
- Designation: 11/29
- Parking Capacity: Two Twin Otters
- Size of Apron: 5400 sq.m.

### ७.४ पर्यटन तथा मनोरञ्जन

यो जिल्ला मधेश प्रदेशको ऐतिहासिक, सांस्कृतिक र पुरातात्विक वस्तुहरूले सम्पन्न रहेकोले यहाँ सांस्कृतिक, पर्व र चाडहरू पनि यसै संग सम्बन्धित रहेका छन्। यस जिल्लामा जातीय विविधता पनि रहेको छ, फलस्वरूप सांस्कृतिक, पर्व र चाडहरूमा पनि विविधता नै रहेको पाईन्छ। यहाँका वासिन्दाहरूले मुख्य गरी सारस्वरनाथ महादेव, बाला सुन्दरी भगवती, काभ्रे महादेव, पंचावती राजदेवी जस्ता महत्वपूर्ण मन्दिरहरूलाई पुज्ने गरेको पाईन्छ। यस क्षेत्रमा मुख्य चाडमा छठ, माघे संक्रान्ति, रक्षाबन्धन, ऋषि पञ्चमी, दशैं, तिहार, वसन्त पञ्चमी, फागु पुर्णिमा, शिवरात्री जस्ता चाडपर्वहरू प्रमुख पर्वको रूपमा मनाउने गर्दछन्।

#### ७.४.१ पुरातात्विक र पर्यटकीय महत्वपूर्ण क्षेत्र

यो जिल्ला धर्म, संस्कृति र पुरातात्विक धरोहरहरू/सम्पदाहरूले सम्पन्न रहेको छ। यहाँ रहेको मैथिली ऐतिहासिक, धर्म, सांस्कृतिक र पुरातात्विक धरोहर/सम्पदाहरू र भौगोलिक विविधता र प्राकृतिक ताल तलैयाहरूले भरिपूर्ण भएको धार्मिक तथा पर्यटकहरूका लागि बढी आर्कषक बनाई रहेका छन्।

#### मुख्य पुरातात्विक र पर्यटकीय क्षेत्रहरू:

क्र.सं.	पर्यटकीय स्थलको नाम	अवस्थिति	मेला/उत्सव लाग्ने समय
१.	सलहेश फुलवारी	सिसवनी पडरिया, लहान	बैशाख १ गते
२.	हनुमानढोका पतारी पोखरी	महेशपुर पतारी, ल.प.गा.पा.	बैशाख २ गते
३.	मानिक दह	गोबिन्दपुर मल्हनिया, लहान	कार्तिक पूर्णिमा
४.	सारस्वरनाथ महादेव	सारस्वर, सिरहा	श्रावण महिना
५.	धमियायिन(धमिनि) थान	असनपुर, गोलबजार	बैशाख १ गते
६.	बाला सुन्दरी भगवती	भगवानपुर	दशैं
७.	काभ्रे महादेव स्थान	तरेगना गोबिन्दपुर, लहान	श्रावण महिना
८.	कमल दह	फुलवरिया, मिर्चैया	
९.	नन्दबाबा(उत्तरवाहिनी)	बडहरामाल, कर्जन्हा	श्रावण महिना
१०.	पकडियागढ	भदैया, लहान	बैशाख २ गते
११.	सलहेश गहबर(महिसोथा धाम)	महिसोथा, सिरहा	बैशाख १ गते

१२.	पंचादेवी राजदेवी	ढोढना, लहान	बैशाख पूर्णिमा
१३.	श्री सिताराम विवाह उत्सव	इटहर्वा	विवाहपंचमी
१४.	हनुमान ढोका पतारी पोखरी	लक्ष्मीपुर पतारी	
१५.	कुम्भी दह	लालपुर	
१६.	आकाशगंगा	मुक्सार	
१७.	पुलिसपट्टा	चन्द्रउदयपुर, गोलबजार	
१८.	दिना भद्री	पिप्रा प्र.ध., ल.प.गा.पा.	
१९.	राजागढी	बाखैर	
२०.	बाबाताल	बन्दिपुर, कर्जन्हा	
२१.	हरिनगर पताल पोखरी	लक्ष्मीपुर पतारी	
२२.	आकाश गंगा	मुक्सार, लहान	
२३.	पारसनाथ महादेव स्थान	इटारी प्रसाही, कल्याणपुर	
२४.	बुढानगढ	ब्रह्मानगोर्छाडी, लहान	

## खण्ड-द

### न्याय, शान्ति सुरक्षा, मानव ओसारपोसार र घरेलु हिंसा

#### द.१ अपराध अनुसन्धान तथा नियन्त्रण

आ.व. २०८०/०८१ (जिल्ला प्रहरी कार्यालय, सिरहा मातहत समेतको २०८१ बैशाख मसान्त सम्म)

- ❖ मुद्दा दर्ता संख्या – ८६१
- ❖ मुद्दा फछ्यौट संख्या – ५०२
- ❖ फछ्यौट हुन बाँकी मुद्दा संख्या – ३५९

आ.व. २०८०/०८१ (जिल्ला प्रहरी कार्यालय, सिरहाको २०८१ बैशाख मसान्त सम्म)

- ❖ मुद्दा दर्ता संख्या – ३१५
- ❖ मुद्दा फछ्यौट संख्या – १९५
- ❖ फछ्यौट हुन बाँकी मुद्दा संख्या – १२०

#### द.२ जिल्ला प्रहरी कार्यालय, सिरहामा दर्ता भएका जघन्य अपराधको संख्यात्मक विवरण

क्र.सं.	मुद्दा शिर्षक	आ.व. २०७९।०८०	आ.व. २०८०।०८१ को बैशाख मसान्त सम्म
१.	कर्तव्य ज्यान	१२	१५
२.	ज्यान मार्ने उद्योग	२६	२२
३.	लागू औषध	१७३	९१
४.	जवरजस्ती करणी	३८	३३
५.	जवरजस्ती करणी उद्योग	१४	१५
६.	अपहरण तथा शरीर बन्धक	५	५
७.	अपहरण, शरीर बन्धक तथा जवरजस्ती करणी	०	१
८.	बालयौन दुरव्यवहार	३	६
जम्मा		२७१	१८८

श्रोत:-जिल्ला प्रहरी कार्यालय, सिरहा

#### द.३ आत्महत्या सम्बन्धी विवरण

क्र.सं.	मुद्दा शिर्षक	आ.व. २०७९।०८०	आ.व. २०८०।०८१ को बैशाख मसान्त सम्म
१.	झुण्डी मरेको ज्यान	१४९	१२८
२.	बिष सेवन गरी मरेको ज्यान	३९	३३
जम्मा		१८८	१६१

श्रोत:-जिल्ला प्रहरी कार्यालय, सिरहा

८.४ हातहतियार बरामद तथा पक्राउ सम्बन्धी विवरण

आ.व.	बरामद हातहतियार र संख्या	मुद्दा दर्ता संख्या	पक्राउ प्रतिबादीको संख्या	कारागार पठाइएको
२०७९।०८०	कटुवा पेस्तोल थान-१ थान, कटुवा पेस्तोल थान-३ थान,	४	६	६
२०८०।०८१ को बैशाख मसान्त सम्म	होममेड सेमी अटोमेटिक पेस्तोल थान-१ थान, कटुवा पेस्तोल ३ थान	४	८	८

श्रोत:-जिल्ला प्रहरी कार्यालय, सिरहा

८.५ लागू औषध सम्बन्धी विवरण

आ.व.	बरामद लागू औषधको विवरण	मुद्दा दर्ता समख्या	पक्राउ	कारागार गएको	धरौटीमा छुटेको	तारेखमा छुटेको	बाल सुधार गृह पठाइएको
२०७९।०८०	गाँजा- ३४१ किलो ३५० ग्राम, खैरो हिरोईन (ब्राउन सुगर)- १७० ग्राम ४८१ मिलिग्राम, चरेश- २ ग्राम ७७० मिलिग्राम, प्रोमेथाजिन- ४५६ एम्पुल, डाईजाल्याव- ५२९ एम्पुल, ब्युप्रोनोरफिन- २९७८ एम्पुल, फेनारगन- ३५८४ एम्पुल, डाईजेपाम- २९९८ एम्पुल, नुफीन- ५२८ एम्पुल, कोडिन- ११६५ बोतल, नाईट्राजेपाम- ४०४१ ट्याब्लेट, Spas pro- ५८४ क्याप्सुल	१७३	२४५	६२	१५८	१५	१०
२०८०।०८१ को बैशाख सम्म	गाँजा १८७ किलो ८५३ ग्राम १७० मिलिग्राम, ब्राउन सुगर १६० ग्राम ६६७ मि. ग्रा., लुपिजेसिक ६ एम्पुल, प्रोमेथाजिन ६४१ एम्पुल, ब्युप्रोनोरफिन १२९५ एम्पुल, फेनारगन	९१	११२	२५	६९	१०	८

६५५ एम्पुल, डाईजेपाम १२८७ एम्पुल, नुफिन १८ एम्पुल, Abolt - ५ एम्पुल, कोडिन २७८ बोतल, नाईट्राजेपाम २३०६ ट्याब्लेट, Spas pro ५५९ क्याप्सुल							
--	--	--	--	--	--	--	--

श्रोत:-जिल्ला प्रहरी कार्यालय, सिरहा

**द.६ २०८०/०८१ को बैशाख मसान्तसम्म फैसला कार्यन्वयन सम्बन्धी फरार प्रतिवादी पक्राउ**

क्र.सं.	महिना	पक्राउ व्यक्ति	मुद्दा		असुल उपर गरेको/कैद जरिवाना				कै.
			फौजदारी	देवानी	जरिवाना(रु.)	बर्ष	महिना	दिन	
१	श्रावण	२९	१०	१९	२२०११	०	१७	४	
२	भाद्र	२	२	०	३५८९३	०	४	१५	
३	असोज	१५	५	१०	८३२७	१३	१५	०	
४	कार्तिक	२	२	०	५२००	०	७	०	
५	मंसिर	१४	३	११	६५६२२	२	१	२	
६	पुष	४७	८	३९	९६१९८	२०	११	०	
७	माघ	५	४	१	१८४००	३	५	२९	
८	फाल्गुन	४९	१७	३२	१४०१९३	१२	११	१९	
९	चैत्र	२४	८	१६	५६९८९९	२०	१	२३	
१०	बैशाख	२३	९	१४	१७९९०२	४	२५	४१	
<b>जम्मा</b>		<b>२१०</b>	<b>६८</b>	<b>१४२</b>	<b>११४१६४५</b>	<b>८२</b>	<b>५</b>	<b>१३</b>	

श्रोत:-जिल्ला प्रहरी कार्यालय, सिरहा

**द.७ २०८०।०८१ को बैशाख मसान्त सम्ममा पेण्डिड मुद्दा फछ्यौट**

- ❖ जम्मा बाँकी पेण्डिड मुद्दा संख्या - १०९६
- ❖ फछ्यौट संख्या - ३३०
- ❖ मिटर ब्याज पक्राउ संख्या - १२ जना

**द.८ २०८०।०८१ को बैशाख मसान्त सम्ममा नदीजन्य प्राकृतिक श्रोतहरुको गैरकानुनी उत्खनन सम्बन्धी कारबाहीको विवरण**

सवारी साधन	मानिस पक्राउ	राजश्व(रु.)
५४	८	४,५९,९००

श्रोत:-जिल्ला प्रहरी कार्यालय, सिरहा



द.९ भन्सार चोरी पैठारी नियन्त्रण कारबाहीको त्रि-बर्षिय विवरण

महिना	आ.व. २०७८/०७९ (रु.)	आ.व. २०७९/०८० (रु.)	आ.व. २०८०/०८१ (रु.)
श्रावण	१८,२९,६६३	३७,६०,७५४	८,३३,२३४
भदौ	९१,४६,०६०	२९,७१,४१५	६१,८४,०४४
असोज	३६,९३,३४०	२९,७२,४६८	१९,८६,७७१
कार्तिक	२१,२१,८५७	४,५३,९००	३१,७५,३१०
मंसिर	११,८७,८१८	११,७५,३५०	५,५४,८४२
पुष	८,९७,१९०	४३,१२,७६६	६,०७,३१८
माघ	३१,७४,२८५	१७,१५,७२१	३९,४५,२५०
फाल्गुन	१८,६२,६८८	३१,४७,३७५	३५,७१,६९४
चैत	१३,६७,४२५	१०,०३,५४५	४२,२९,०७६
बैशाख	१४,२४,३४५	९६,६१,३१५	१९,८२,३९०
जेठ	१०,५२,७८५	१८,५२,७२७	०
असार	३२,६१,३१३	३४,४०,३६६	०
जम्मा	३,१०,१८,७६९	३,६४,६७,७०२	२,७०,६९,९२९

श्रोत:-जिल्ला प्रहरी कार्यालय, सिरहा

द.१० घरेलु हिंसाको त्रि-बर्षिय विवरण

आ.व.	उजुरी संख्या	सहमति संख्या	अदालत गएको	सम्पर्कमा नआएको	काम बाँकी
२०७८।०७९	६७९	४८८	४१	१५०	०
२०७९।०८०	९०२	६६२	५४	१८६	०
२०८०।०८१ को बैशाख मसान्त सम्म	८९९	५९४	७१	०	२४४

श्रोत:-जिल्ला प्रहरी कार्यालय, सिरहा

द.११ सामाजिक हिंसाको त्रि-बर्षिय विवरण

आ.व.	उजुरी संख्या	सहमति संख्या	अदालत गएको	सम्पर्कमा नआएको	काम बाँकी
२०७८।०७९	३७२	२६९	७	९६	०
२०७९।०८०	५६१	४१६	२५	१२१	०
२०८०।०८१ को बैशाख मसान्त सम्म	५८५	३९९	१९	०	१६९

श्रोत:-जिल्ला प्रहरी कार्यालय, सिरहा

द.१२ सामुदायिक शाखाबाट गरिएको सचेतना मुलक कार्यक्रमको त्रि-वर्षिय

आ.व.	कार्यक्रम संख्या	उपस्थित संख्या
२०७८।०७९	६३३	९७१४२
२०७९।०८०	६०६	७२२८२
२०८०।०८१ को बैशाख मसान्त सम्म	७३८	१४७९०६

श्रोत:-जिल्ला प्रहरी कार्यालय, सिरहा

द.१३ त्रि-वर्षिय उजुरी दर्ता तथा फछ्यौट संख्या:-

आ.व.	उजुरी दर्ता संख्या	फछ्यौट संख्या	बाँकी संख्या
२०७८।०७९	५५९७	४२७६	१३२१
२०७९।०८०	३१०१	१८१४	१२८७
२०८०।०८१ को बैशाख मसान्त सम्म	५३८५	३४८८	१८९७

श्रोत:-जिल्ला प्रहरी कार्यालय, सिरहा

द.१४ जिल्ला प्रहरी कार्यालय सिरहा मातहत समेतमा CCTV क्यामरा जडान तथा मर्मत कार्यको विवरण

- ❖ जम्मा CCTV क्यामरा जडान संख्या – १३७
- ❖ चालु संख्या – ८३
- ❖ बेचालु संख्या – ६४

द.१५ विपद क्षतिको त्रि-वर्षिय विवरण:

आ.व.	जम्मा घटना संख्या	मृत्यु संख्या	जम्मा क्षति (रु.)
२०७८।०७९	२००	४४	१०,९०,००,८००
२०७९।०८०	२१६	६१	११,९९,००,६००
२०८०।०८१ को बैशाख मसान्त सम्म	३३७	५३	४,४८,२७,२६८

श्रोत:-जिल्ला प्रहरी कार्यालय, सिरहा

द.१६ आ.व. २०८०।०८१ बैशाख मसान्त सम्ममा भएक बिरोधका कार्यक्रमहरुको संख्या

- ❖ तालाबन्दी - २०
- ❖ धर्ना – १०
- ❖ अनसन – २
- ❖ बाटो अबरोध – १०
- ❖ बिरोध न्याली - ७१

द.१७ जिल्ला अदालत, सिरहाको मुद्दाको दर्ता तथा फछ्यौट विवरण

मुद्दाको किसिम	आ.व.	अघिल्लो आ.व.को जिम्मेवारी	नयाँ दर्ता	फछ्यौट	बाँकी
देवानी	०७७/७८	१८४३	२६०३	२३६४	२०८२
	०७८/७९	२०८२	३२६२	२९९६	२३४८
	०७९/८०	२३४८	३५४७	२९४७	२९४७
फौजदारी	०७७/७८	११६५	९१५	८६३	१२१७
	०७८/७९	१२४४	१०१४	१००४	१२५४
	०७९/८०	१२५३	९६३	९६८	१२४८

## खण्ड-९ सार्वजनिक सेवा प्रवाह

९.१ जिल्ला प्रशासन कार्यालय, सिरहा

क्र.सं.	मुख्य क्रियाकलाप	क्रियाकलाप	आ.व.०७९/८०	आ.व.०८/८१ को चैत्र मसान्त सम्म
१.	नागरिकता	नयाँ	१६५२९	९४९७
		प्रतिलिपि	१३९७८	११७९१
२.	राष्ट्रिय परिचयपत्र	विवरण दर्ता	३६१९८	१९३४८
		वितरण	०	२७५७
३.	मुद्दा	अघिल्लो आ.व.को अ.ल्या	५४६	६७७
		चालु आ.व.मा दर्ता	२९९	१४६
		चालु आ.व.मा दर्ता भई फछ्यौट	८०	८९
		कुल फछ्यौट	२२५	१६६
४.	संस्था दर्ता	नयाँ	४२	३४
		नविकरण	१८५	११४
५.	नाबालक परिचयपत्र	ना.प.प.जारी	३४०	२८३
६.	अनुगमन/निरिक्षण	सरकारी कार्यालय	४१	१८
		बजार	३०	३७
		सुरक्षा निकाय	५६	३१
		विकास आयोजना	९	०
७.	बैठक	जिल्ला सुरक्षा समिति	२६	२१
		जिल्ला विपद् व्यवस्थापन समिति	५	३
		कार्यालय प्रमुखहरूको	१२	९
		DCMC (कोभिड-१९)	२	०
		अन्य बैठक	५०	४३
८.	राहत विवरण	राहत रकम	रु.२६,३४,०६४/-	रु.१,७०,०००/-
९.	राजश्व आमदानी	राहदानी शुल्क	रु.७,३६,३९,५१०/-	रु.४,६३,०८,५००/-
		प्रशासनिक दण्ड/जरिवाना जफत	रु.३,९५,८५१/-	रु.२,०७,२००/-
		प्रशासनिक सेवा शुल्क	रु.५,८८,७००/-	रु.२,९०,२००/-
		हात हतियार	रु.६५,०००/-	रु.२४,०००/-
		अन्य	०	रु.५,५००/-
१०.	मिटरब्याज	उजुरी फछ्यौट	१२१	५६४

११.	विविध सिफारिस	समावेशी तथा विविध	३००५	२३४८
-----	---------------	-------------------	------	------

## १.२ यातायात व्यवस्था कार्यालय, लहान

वर्ग	आ.व.०८०/८१ को श्रावण-बैशाख		आ.व.०८०/८१ को जेठ महिना		आ.व.०८०/८१ को श्रावण-बैशाख			आ.व.०८०/८१ को जेठ महिना		
	नयाँ	थप	नयाँ	थप	नवीकरण	प्रतिलिपी	नवीकरण र प्रतिलिपी	नवीकरण	प्रतिलिपी	नवीकरण र प्रतिलिपी
मो.सा./स्कुटर/मोपेड			४४५	४१						
कार/जिप/डेलिभरी भ्यान			१०७	७६						
टेम्पो/अटो रिक्सा			७	४						
पावर टेलर			०	०						
ट्रयाक्टर			१९	३						
मिनिबस/मिनिट्रक	७४६३		०	५		७८४५		७४५	२४	३५
ट्रक/बस/लरी			०	५०						
रोड रोलर/डोजर			०	१						
क्रेन/दमकल/लोडर			१	४						
अन्य			१८	५						
स्कुटर			३१	१						
<b>जम्मा</b>	<b>७४६३</b>		<b>६२८</b>	<b>१९०</b>		<b>७८४५</b>		<b>७४५</b>	<b>२४</b>	<b>३५</b>

### १.२.१ यातायात व्यवस्था कार्यालय, लहानको राजस्व संकलनको तुलनात्मक विवरण

महिना	आ.व.०७९/८०(रु.)	आ.व.०८०/८१(रु.)	फरक
श्रावण	४४६७०१४९	४७४६६२१९	२७९६०७०
भदौ	३६७४००००	३०७३२८९३	-६००७१०७
असोज	३३४३४७३१	३६१८३६०१	२७४८८७०
कार्तिक	२८५६५७७१	२७२४११८९	-१३२४५८२
मंसिर	३२१०२५२६	३८९६७८६५	६८६५३३९
पौष	३७३८०११०	३९९३९८६०	२५५९७५०
माघ	३४६६०६२५	४१४७२७१५	६८१२०९०
फागुन	३८४७२३२७	४४६३०६००	६१५८२७३
चैत्र	६५७९५८११	१०२४४८२३१	३६६५२४२०
बैशाख	२९४६७२७६	२९३७६५६९	-९०७०७
जेठ	३२४८१११५	२९२०६२०१	-३२७४९१४
असार	३९८०३९५३	-	-३९८०३९५३
<b>जम्मा</b>	<b>४५३५७४३९४</b>	<b>४६७६६५९४३</b>	<b>१४०९१५४९</b>

## खण्ड-१०

### विविध

#### १०.१ तथ्याङ्क समन्वय कार्यालयको परिचय

विगतमा तथ्याङ्क ऐन, २०१५ र नियमावली, २०४१ मा व्यवस्था भए बमोजिम केन्द्रीय तथ्याङ्क विभाग राष्ट्रिय योजना आयोगको सचिवालय अन्तर्गत वि.सं.२०१५ साल मार्ग १५ गते स्थापना भएको हो। साविकको केन्द्रीय तथ्याङ्क विभाग तथ्याङ्क ऐन, २०७९ बमोजिम वि.सं.२०७९ साल आश्विन २८ गते देखि प्रधानमन्त्री तथा मन्त्रिपरिषद्को कार्यालय मातहत राष्ट्रिय तथ्याङ्क कार्यालयमा परिणत भएको छ। ऐन अनुसार राष्ट्रिय तथ्याङ्क कार्यालयको प्रमुखको रूपमा संघीय निजामती सेवाको विशिष्ट श्रेणीको प्रमुख तथ्याङ्क अधिकारी रहने व्यवस्था छ। साविकको केन्द्रीय तथ्याङ्क विभाग र हालको राष्ट्रिय तथ्याङ्क कार्यालयको कार्य सम्पादनमा सहयोग पुर्याउने उद्देश्यले वि.सं. २०५० साल श्रावण १ गते देखि धनुषा र सिरहा जिल्ला कार्य क्षेत्र हुने गरी शाखा तथ्याङ्क कार्यालय धनुषाको स्थापना भएकोमा मिति २०७० साल चैत्र १ गते देखि कार्यालयको नाम परिवर्तन भई तथ्याङ्क कार्यालय, धनुषा भएको हो। नेपाल सरकार, मन्त्रिपरिषद्को मिति २०८०/९/१२ को निर्णयबाट राष्ट्रिय तथ्याङ्क कार्यालय अन्तरगत रहेका ३३ वटा तथ्याङ्क कार्यालयहरू खारेज भई १८ वटा तथ्याङ्क समन्वय कार्यालयहरू स्थापना भएको छ। हाल तथ्याङ्क समन्वय कार्यालय, धनुषा जिल्लाको सदरमुकाम जनकपुरधाम उप-महानगरपालिका वडा नं. ४, विद्यापति चोक स्थित भाडाको भवनमा रहेको छ। तथ्याङ्क समन्वय कार्यालय, धनुषाको स्थापना पश्चात स्थानीय स्तरमा राष्ट्रिय तथ्याङ्क कार्यालयबाट सञ्चालन हुने गणना एवं सर्वेक्षणहरूमा संलग्न हुनुको अतिरिक्त तथ्याङ्क समन्वय कार्यालय, धनुषाको आफ्नै वार्षिक कार्यक्रम सञ्चालन हुदै आएको छ। जिल्लास्तरमा यस कार्यालयले सेवाग्राहीहरूलाई सर्वसुलभ रूपमा तथ्याङ्क सेवा उपलब्ध गराउँदै आएको छ।

#### १०.१.१ प्रमुख कार्यहरू

- ❖ राष्ट्रिय तथ्याङ्क कार्यालयबाट आफ्नो कार्य क्षेत्रमा सञ्चालन गरिने गणना एवं सर्वेक्षणमा संलग्न हुने ।
- ❖ राष्ट्रिय तथ्याङ्क कार्यालयबाट जिल्लास्तरमा सञ्चालन हुने तालिम कार्यमा सघाउ पु-याउने र स्थानीय स्तरमा कार्यक्रम सञ्चालन गर्न आवश्यक पर्ने तालिम सञ्चालन गर्ने ।
- ❖ तथ्याङ्क समन्वय कार्यालय, धनुषाको वार्षिक कार्यक्रम तोकिएको समयमा सम्पन्न गरी प्रगति प्रतिवेदन राष्ट्रिय तथ्याङ्क कार्यालयमा पठाउने ।
- ❖ कार्य क्षेत्र अन्तरगतका जिल्लाहरूको तथ्याङ्क प्रोफाइल तयार गर्ने ।
- ❖ जिल्लाहरूमा आवश्यक तथ्याङ्क उपलब्ध भए नभएको मूल्यांकन गर्ने ।
- ❖ जिल्लास्तरीय तथ्याङ्क विकास कार्यक्रम बनाई केन्द्रमा पठाउने ।
- ❖ वडा र गणना क्षेत्रको सिमाना, धरातल र घर परिवारको निर्दिष्ट स्थान छुट्याउने गरी नक्सांकन गर्ने ।
- ❖ जिल्लास्तरीय तथ्याङ्कीय क्रियाकलापहरूको समन्वय गर्ने ।

#### १०.१.२ आधिकारिक तथ्याङ्कका १० प्रमुख सिद्धान्तहरू

आधिकारिक तथ्याङ्कका यी दशवटा आधारभूत सिद्धान्तहरूको परिधि निकै फराकिलो छ । अर्थात्, यी सिद्धान्तहरूले राष्ट्रिय तथ्याङ्क प्रणालीका विविध पक्षहरूलाई समेटेका छन् । यी सिद्धान्तहरूको बुँदागत व्याख्या ज्यादै विस्तृत हुने भएकोले यहाँ सामान्य जानकारीका लागि यी सिद्धान्तहरूलाई टिपोटको रूपमा मात्र उल्लेख गरिएको छः

- ❖ **प्रासङ्गिकता, निष्पक्षता र सुलभता** – लोकतान्त्रिक समाजको सूचना प्रणालीमा आधिकारिक तथ्याङ्क एक अपरिहार्य तत्व मानिन्छ । यसले सरकार, अर्थतन्त्र र आमजनतालाई आर्थिक, जनसाङ्ख्यिक, सामाजिक तथा वातावरणीय परिस्थितिसम्बन्धी सूचना उपलब्ध गराउँछ । लोकतान्त्रिक समाजमा सरकारी तथ्याङ्क-निकायहरू (Official Statistical Agencies) ले नागरिकको सार्वजनिक सूचना पाउने हकको सम्मान गर्नुपर्दछ । यसका लागि यी निकायहरूले व्यवसायिक उपयोगिता भएका आधिकारिक तथ्याङ्क निकालेर निष्पक्षताका साथ उपलब्ध गराउनुपर्दछ ।
- ❖ **व्यावसायिक मापदण्ड र आचार** – तथ्याङ्क सङ्कलन, प्रशोधन, भण्डारण तथा प्रस्तुतिका विधि एवं प्रक्रिया निर्धारण गर्दा तथ्याङ्क-निकायहरूले वैज्ञानिक सिद्धान्त र व्यवसायिक आचारसहित नितान्त व्यवसायिक सोच-विचारका साथ निर्णय लिनुपर्दछ । आधिकारिक वा सरकारी तथ्याङ्कमा विश्वास जगाई तथ्याङ्कमा आस्था कायम राख्न यस्तो प्रक्रिया महत्वपूर्ण हुन्छ ।
- ❖ **उत्तरदायित्व र पारदर्शिता** – तथ्याङ्कको सही अर्थ लगाउने काम सहज तुल्याउन तथ्याङ्क-निकायहरूले तथ्याङ्कका श्रोत, विधि र प्रक्रियाको विवरण वैज्ञानिक मापदण्डअनुसार प्रस्तुत गर्नुपर्दछ ।
- ❖ **दुरुपयोग निवारण** – तथ्याङ्कको त्रुटिपूर्ण व्याख्या भएमा वा दुरुपयोग भएमा तथ्याङ्क-निकायहरूले यस्ता कुराको टिप्पणी वा खण्डन गर्न सक्नुपर्छ ।
- ❖ **आधिकारिक वा सरकारी तथ्याङ्कका श्रोतहरू** – तथ्याङ्कीय सर्वेक्षण अथवा प्रशासनिक अभिलेख लगायत सबै प्रकारका श्रोतहरूबाट तथ्याङ्कीय प्रयोजनका लागि आँकडा वा विवरण लिन सकिन्छ । तथ्याङ्क-निकायले श्रोत चयन गर्दा गुणस्तर, सामयिकता, लागत एवं उत्तरदाताको बोझलाई विचार गरेर उपयुक्त श्रोत चयन गर्नुपर्दछ ।
- ❖ **गोपनीयता** – तथ्याङ्क-निकायहरूले तथ्याङ्क निकाल्नका लागि सङ्कलन गरेका व्यक्तिगत विवरण वा आँकडाहरू प्राकृतिक वा कानूनी व्यक्ति जो-जसको भएतापनि एकदम गोप्य राख्नुपर्दछ । सङ्कलन गरिएका यस्ता व्यक्तिगत विवरणहरू तथ्याङ्कीय प्रयोजनका लागि मात्र प्रयोग गर्नुपर्दछ ।
- ❖ **कानून** – जुन ऐन, नियम र आदेशअन्तर्गत तथ्याङ्क-प्रणाली सञ्चालन भएका छन् ती सबै कानूनी प्रावधानहरू सार्वजनिक हुनुपर्दछ ।
- ❖ **राष्ट्रिय समन्वय** – तथ्याङ्क-प्रणालीमा सामञ्जस्यता र दक्षता प्राप्त गर्न देशभित्रका सबै तथ्याङ्क-निकायहरूबीच समन्वय अत्यावश्यक हुन्छ ।
- ❖ **अन्तर्राष्ट्रिय मापदण्डको उपयोग** – प्रत्येक देशका तथ्याङ्कीय निकायहरूले अन्तर्राष्ट्रिय अवधारणा, वर्गीकरण तथा विधिहरूको प्रयोग गर्दा सबै सरकारी तहमा सामञ्जस्यता र दक्षताको बृद्धि हुन्छ ।
- ❖ **अन्तर्राष्ट्रिय सहयोग** – तथ्याङ्कमा द्विपक्षीय एवं बहुपक्षीय सहयोगले सबै देशमा आधिकारिक तथ्याङ्क प्रणालीको सुधार गर्न सघाउ पुर्याउँछ ।

## १०.१.३ राष्ट्रिय तथ्याङ्क कार्यालय (साविकको केन्द्रीय तथ्याङ्क विभाग) का प्रमुख प्रकाशनहरू

### १०.१.३.१ STATISTICAL BULLETIN

- ❖ Statistical-Bulletin\_Vol.123
- ❖ Statistical Bulletin vol.121-122
- ❖ Statistical Bulletin vol.120

### १०.१.३.२ NEPAL IN FIGURES

- ❖ Nepal In Figures 2022 - Every year
- ❖ नेपालको तथ्यांकिय झलक २०७९ - प्रत्येक वर्ष

### १०.१.३.४ POCKET BOOKS

- ❖ Nepal Statistical Pocket Book-2020 - Every english even year

### १०.१.३.५ YEAR BOOKS

- ❖ Nepal Statistical Year Book 2021 - Every english odd year

### १०.१.३.६ OTHER PUBLICATIONS

- ❖ Concepts And Definitions of Statistical Terms
- ❖ व्यावसायिक पशुपालन एकिकृत सर्वेक्षण २०७८ (संक्षिप्त नतिजा पुस्तिका)
- ❖ Commercial Livestock Integrated Survey 2021
- ❖ Social Statistics Book 2079
- ❖ National Industrial Survey National Report 2019/20
- ❖ Nepal Statistical Year Book 2021
- ❖ SOLID WASTE ACCOUNT FOR URBAN MUNICIPALITIES OF NEPAL,2022
- ❖ Official Statistics of Nepal: Issues and Practices 2022
- ❖ Economic Census Atlas-Nepal
- ❖ Annual Growth Rate of GDP by Economic Activities-Table
- ❖ National Economic Census 2018,National Report 3-2
- ❖ National Economic Census 2018 National Profile 2
- ❖ National Economic Census 2018,National Report 3-1
- ❖ National Economic Census 2018, Analytical Report No.1 (Analysis of 18 Industries)
- ❖ National Economic Census 2018,National Profile 1 by Province
- ❖ National Economic Census 2018,National Report 2-3 by district
- ❖ National Economic Census 2018,National Report 2-2
- ❖ National Economic Census 2018,National Report 2-1
- ❖ National Economic Census-2018 National Report 1-3
- ❖ National Economic Census-2018, National Report 1-2
- ❖ National Economic Census-2018, Provincial Summary Reports
- ❖ National Statistical System of Nepal FINAL
- ❖ National Population and Housing Census 2011 (Caste, ethnicity and mother tongue)
- ❖ Nepal Labour Force Survey III
- ❖ National Population and Housing Census 2021, National/Provincial/Local Level Report
- ❖ National Agricultural Census 2021, National/Provincial/Local Level Report
- ❖ Summary Results of Nepal Living Standards Survey IV 2079/80
- ❖ Nepal Living Standards Survey IV 2022/23
- ❖ National Industrial Survey 2019/20, National/Provincial Report
- ❖ Nepal Distributive Trade Survey 2022, National Report
- ❖ National Climate Change Survey 2022, National Report



१०.२ जिल्ला अन्तर्गतका विभिन्न सरकारी कार्यालयका प्रमुखहरुको विवरण

क्र.स.	कार्यालयको नाम	कार्यालय प्रमुखको नाम	कार्यालयको सम्पर्क नं.	कार्यालय प्रमुखको सम्पर्क नं.
१	जिल्ला प्रशासन कार्यालय, सिरहा	वासुदेव दाहाल		९८५२८३७७७७
२	श्री नं.२७ वाहिनी अड्डा (नेपाली सेना)		०३३-४०११०६	
३	सिरहा जिल्ला अदालत, सिरहा	राजकुमार आचार्य	०३३-५२१२४७	९८५२८३२९७९
४	जिल्ला समन्वय समिति, सिरहा	द्रोतपती कुमारी यादव		९८५२८४४२२२
५	नन्दा बक्स गण चोहर्वा, सिरहा	सुमन श्रेष्ठ		९८५८३२२८८०
६	जिल्ला प्रहरी कार्यालय सिरहा	रमेश पण्डित		९८५२८६५५५५
७	सशस्त्र प्रहरी बल नेपाल नं. ७ गण हे.क्वा., सिरहा	शिव प्रसाद गैहे		९८५१२७२१०५
८	राष्ट्रिय अनुसन्धान जिल्ला कार्यालय सिरहा	टिका प्रसाद पोखरेल		९८५२८२४६६६
९	जिल्ला हुलाक कार्यालय, सिरहा	सुरेश साह		९८४२८४०५१२
१०	भूमिसुधार तथा मालपोत कार्यालय, सिरहा	सुधिर कुमार यादव		९८५२८३४५७५
११	प्रादेशिक अस्पताल, सिरहा	डा. सरोज कुमार यादव		९८४०४६६४७४
१२	प्रादेशिक अस्पताल, लहान	डा. सुनिल कुमार कुशवाहा	०३३-५६४१३६	९८५७०३११९१
१३	मालपोत कार्यालय, लहान	दिपेन्द्र चौधरी		९८५२८३९६४४
१४	खाद्य व्यवस्था तथा व्यापार कम्पनी लि. लहान	रवन कुमार यादव		९८५२८६३१५०
१५	प्रधानमन्त्री कृषि आधुनिकिकरण परियोजना, धनगढी	डा. सुरेन्द्र यादव		९८५२८२३६३६
१६	सिरहा भन्सार कार्यालय, माडर	तोयनाथ सापकोटा		९८५२८३४६२२
१७	ठाडी भन्सार कार्यालय ठाडी, सिरहा	मुकेश कुमार पाठक		९८५२८३३३२२
१८	कृषि सामाग्री कम्पनी लि. लहान	दिपक पोखरेल		९८४३८०२८६५
१९	नापी कार्यालय लहान, सिरहा	लालबाबु यादव		९८५२८६०७७६
२०	नापी कार्यालय सिरहा	विशाल कुमार झा		९८५२८३४६४२
२१	सडक डिभिजन लहान, सिरहा	रमेश चौधरी		९८५२८६०१२९
२२	सडक डिभिजन लहान, सिरहा	राजु कुमार यादव	०३३-५६४६७१	९८५२८५६८८६

२३	यान्त्रिक कार्यालय लहान, सिरहा	गोविन्द प्रसाद साह		९८५२८२८१८५
२४	आन्तरिक राजस्व कार्यालय, लहान	पुण्य प्रसाद रिजाल		९८५२८६३१८८
२५	साल्ट ट्रेडिङ्ग कर्पोरेशन लि., शाखा कार्यालय, लहान	जितेन्द्र कुमार साह		९८५२८३१५३३
२६	भूमिगत जलश्रोत सिंचाई विकास डिभिजन कार्यालय, लहान	सुदर्शन प्रसाद अधिकारी		९८५२८२६८८८
२७	भूमिगत जलश्रोत विकास समिति, लहान, सिरहा	विश्ववन्धु के.सि		९८५२८५४८१८
२८	जिल्ला कारागार कार्यालय, सिरहा	मातृका प्रसाद दाहाल		९८५२८७१७७७
२९	ईलाका प्रशासन कार्यालय ,लहान	लिलाकान्त पौडेल		९८५२८३३२६६
३०	शिक्षा विकास तथा समन्वय इकाई, सिरहा	दिपक राज कलौनी		९८५२८३१५१५
३१	कोष तथा लेखा नियन्त्रक कार्यालय, सिरहा	अशोक कुमार गिरी		९८५२८३४६३५
३२	बाली संरक्षण प्रयोग शाला, सिरहा	मोहन कुमार महतो		९८४५८५४००७
३३	भेटेरिनरी अस्पताल तथा पशु सेवा विज्ञ केन्द्र, सिरहा	डा. प्रभात झा		९८५२८३४८०१
३४	जलश्रोत तथा सिंचाई विकास डिभिजन, सिरहा	हसमत अंसारी		९८५२८४५६००
३५	डिभिजन वन कार्यालय लहान, सिरहा	सुजित कुमार झा	०३३-५६३०८२	९८५२८३००८२
३६	घरेलु तथा साना उद्योग कार्यालय ,लहान	दिपेन्द्र कुमार यादव		९८५२८६०१२८
३७	पूर्वाधार विकास कार्यालय, सिरहा	रामदेव खर्गा		९८५२८४८५०१
३८	प्रादेशिक आयुर्वेद तथा वैकल्पिक चिकित्सालय, सिरहा	डा. सतिस कुमार यादव		९८५२८५२०३५
३९	स्वास्थ्य कार्यालय, सिरहा	कृष्ण देव यादव		९८५२८८०५१२
४०	जिल्ला निर्वाचन कार्यालय, सिरहा	सुमित्रा लामा		९८५२८२०२६५
४१	कृषि ज्ञान केन्द्र, सिरहा	नरेन्द्र कुमार महासेठ		९८५२८८०५००
४२	मत्सय विकास केन्द्र सिरहा, लहान, सिरहा	विकास कुमार साह		९८५२८३१११४
४३	नगरपालिकाको कार्यालय, सिरहा	बलिराम यादव		९८५२८२५१११
४४	नगरपालिकाको कार्यालय, कर्जन्हा	मनहरी बराल		९८५२८४७१११
४५	नगरपालिकाको कार्यालय, कल्याणपुर	जय प्रसाद दास		९८५२८३४३६३
४६	नगरपालिकाको कार्यालय, मिर्चैया	बिष्णुरंजन बराल		९८५२८२८१११

४७	नगरपालिकाको कार्यालय, गोलबजार	श्रीधर के.सी.		९८५२८२७१११
४८	नगरपालिकाको कार्यालय, धनगढीमई	राज कुमार दास		९८५२८३७१११
४९	नगरपालिकाको कार्यालय, लहान	जयकान्त झा		९८५२८२६१११
५०	नगरपालिकाको कार्यालय, सुखिपुर	महेश कुमार ठाकुर		९८५२८२९१११
५१	गाउँपालिकाको कार्यालय, औरही	सर्वजित झा		९८५२८६२२००
५२	गाउँपालिकाको कार्यालय, बरियारपट्टी	रंजित जंग अधिकारी		९८५२८६९०००
५३	गाउँपालिकाको कार्यालय, नवराजपुर	राजकिशोर साह		९८५२८७९००७
५४	गाउँपालिकाको कार्यालय, भगवानपुर	चन्द्र नारायण चौधरी		९८५२८३४९२४
५५	गाउँपालिकाको कार्यालय, सखुवानन्कारकट्टी	राजिव कुमार झा		९८५२८६०७०८
५६	गाउँपालिकाको कार्यालय, अर्नामा	द्रोपती कुमारी यादव		९८५२८३४८८०
५७	गाउँपालिकाको कार्यालय, बिष्णुपुर	अशोक कुमार सिंह		९८५२८२२५००
५८	गाउँपालिकाको कार्यालय, नरहा	हरि शंकर यादव		९८५२८२५२०५
५९	गाउँपालिकाको कार्यालय, लक्ष्मपुरपतारी	दुखि कापर		९८५२८३३६१५
६०	लहान प्राविधिक शिक्षालय लहान	राजेन्द्र प्रसाद चौधरी		९८५२८३२११५
६१	राष्ट्रिय परिक्षा बोर्ड शाखा कार्यालय, लहान	पुष्कल खनाल		९८५२८३२११५
६२	जिल्ला सरकारी वकील कार्यालय, सिरहा	केशव प्रसाद गौतम	०३३-५२००६३	९८५२८३४४६३
६३	भू तथा जलाधार व्यवस्थापन कार्यालय, लहान	विपिन कुमार झा		९८५२८३३१३४
६४	पर्यटन विकास कार्यालय, लहान, सिरहा	खिलराज परियार		९८५२८८९४२१
६५	यातायात व्यवस्था कार्यालय, लहान	कुशेश्वर साह	०३३-५६५२१४	९७६५५३३४००
६६	प्रदेश लेखा इकाई कार्यालय लहान, सिरहा	परमानन्द कुमार मण्डल		९८५१२४८३१६
६७	कंचनपुर कमला सडक योजना, सिरहा	उज्वल श्रेष्ठ		९८४७८५१४९४
६८	नेपाल टेलिकम, सिरहा	कारी यादव		९८५२८६२४४४
६९	नेपाल टेलिकम, लहान	उग्रकान्त झा		९८५२८६५४४४
७०	राष्ट्रिय पशु प्रजनन केन्द्र	शिवनाथ महतो	०३३-५६०२७३	९८५६०८४९५२
७१	विशेष नापी कार्यालय, मिर्चैया, सिरहा	ई. रबिन सिंह		९८५२८३४२७४
७२	मिर्चैया कटारी घुर्मी सडक आयोजना	केशव ओझा		९८५२६३६२८४

७३	पशु क्वारेन्टाईन माडर सिरहा	अशोक प्रसाद यादव		९८६४९९३७५०
७४	नेपाल विद्युत प्राधिकरण लहान			९८५२८३३६४६
७५	नेपाल विद्युत प्राधिकरण मिर्चैया			९८५२८३६५०९
७६	नेपाल विद्युत प्राधिकरण सिरहा			९८५२८२२२०३
७७	आयुर्वेद औषधालय मिर्चैया			९८५२८३२८२८
७८	असनपुर आयुर्वेद औषधालय, गोलबजार	बैजनाथ महतो		९८६२९६०५९४

श्रोत: जिल्ला प्रशासन कार्यालय, सिरहा

### १०.३ यस जिल्ला अन्तर्गत रहेका संचारकर्मीहरूको विवरण

क्र.सं.	संचार माध्यमको नाम	नाम,थर	सम्पर्क नम्बर
१	कान्तिपुर दैनिक पत्रिका	भरत जर्घामगर	९८४२८२४९६७
२	गोरखापत्र सम्बादाता	संतोष सुवेदी	९८५२८३०२९०
३	मार्गानुगामी	रामबाबु यादव	९८५२८३२६३४
४	राष्ट्रिय समाचार समिति	सुदिपराज	९८६३४७६९९२
५	Space 4k TV	नरेशचन्द्र बरबरीया	९८४२९९४४८
६	समाद एफ एम	जिवछ चौधरी	९८५९९८६७०३
७	पूर्व साप्ताहिक	मणिलाल विश्वकर्मा	९८४२८२४०९०
८	आकाश गंगा एफएम	संजय यादव	९८५२८३२८२५
९	रेडियो वेलकम १०३ मे.ह.	मोहन कुमार साह	९८९८७९४०५८
१०	स्टार खबर अनलाईन	सोनु मिश्रा	९८६२८२६५९४
११	Kantipur TV	बिनय यादव	९८५२८७५०९९
१२	नव जागृती साप्ताहिक	बद्री नारायण यादव	९८९९३६४६४
१३	सौगात एफएम र नव संग्राम	दिनेश्वर प्रसाद गुप्ता	९८४२८२४६४०
१४	रेडियो सल्लेश एफएम	चन्द्रदेव कामती	९८५२८३०२९२
१५	सिरहा सन्देश	गणेश साह	९८४२८२५३२८
१६	अनुकल्प	अर्जुन थपलिया	९८९९९४६२००
१७	हिमालय टिभि	सुरेश राय	९८५२८३९४४७
१८	व्लाष्ट राष्ट्रिय दैनिक	एम महतो	९८४२८२४०३०
१९	NTV	हिरालाल चौधरी	९८५२८३०५९४
२०	इनसेक	दुर्गा परियार	९८४२८२४०५५
२१	AV News	शुभ नारायण कामती	९८५४०२९७३६
२२	अप्पन दैनिक	रुन्केश कामती	९८५२८२९२९४
२३	नयाँ पत्रिका	सुरेन्द्र कामती	९८५२८३२४९७
२४	वेलकम पत्रिका	अनिरुद्र ठाकुर	९८०४७६३४०८

२०	सरगम एफ.एम.	फिरोज शेख	९८४२८४०७०१
२१	गंगाजल एफ.एम.	सरोज पासमान	९८६२८६०४२१
२२	WWWJ साप्ताहिक पत्रिका	निर्मला दहाल	९८४२८८९७०७
२३	सरगम एफ.एम.	रमिता नेपाल	९८४२९८१०३८
२४	गोरखा पत्र	जिवछ उदासी	९८४२८२७९७९
२५	अन्नपूर्ण पोष्ट	शम्भु यादव	९८५२८३९३१५
२६	नागरिक दैनिक	मिथिलेस यादव	९८५२८३०५८१
२७	मिता एफ.एम.	यमुना खनाल	९८४२८४३३५६
२८	समग्र एफ.एम.	राम भरोसी महतो	९८५२८३२७७५
२९	रातोपाटी+ रा.स.स.	राम भरोसी यादव	९८५२८३९४१७
३०	मनकामना पोष्ट	राम नारायण ठाकुर	९८०३२७४४४८
३१	हिमालय टाईम्स	आशिष वि.क.	९८५२८२८६५७
३२	प्राइम टि.भि.	मुकेश यादव	९८५२८३३०७१
३३	नेत्र दैनिक	महेश सिंह	९८०८९१४१३२
३४	NTV	श्याम कुमार ठाकुर	९७४६६०५३९०
३५	नयाँ पत्रिका	मणि विश्वकर्मा	९८५२८३३३८४
३६	समृद्धि पत्र	शिव कुमार साह	९८१५७४७४२८
३७	नेपाल प्रेस + टुडे खोज	संतोष यादव	९८५२८३४८३४

श्रोत: जिल्ला प्रशासन कार्यालय, सिरहा

### १०.४ राजनीतिक दलका पदाधिकारीहरूको विवरण

क्र.सं.	नाम,थर	पद	पार्टीको नाम	सम्पर्क नं.
१.	अभिनास साह	अध्यक्ष	ने.क.पा.माओवादी केन्द्र	९८५११७८८११
२.	राम चन्द्र यादव	सभापति	नेपाली कांग्रेस पार्टी	९८५२८३०४५५
३.	प्रमोद यादव	अध्यक्ष	ने.क.पा. (ए.स.)	९८५२८३२६५६
४.	अशोक कुमार यादव	अध्यक्ष	जनता समाजवादी पार्टी	९८५२८३४१०१
५.	चन्देश्वर मण्डल	अध्यक्ष	नेकपा एमाले पार्टी	९८४२९१९९६४
६.	राम दयाल यादव	अध्यक्ष	लोकतान्त्रिक समाजवादी पार्टी	९८११७३१८०५
७.	विनोद कुमार यादव	अध्यक्ष	जनमत पार्टी	९८४१२०१८३४
८.	शम्भु प्रसाद यादव	अध्यक्ष	राष्ट्रिय प्रजातन्त्र पार्टी	९८५२८३२५८२

श्रोत: जिल्ला प्रशासन कार्यालय, सिरहा

### १०.५ उद्योग वाणिज्य संघका पदाधिकारीहरूको विवरण

क्र.सं.	नाम,थर	पद	उद्योग वाणिज्य संघको नाम	सम्पर्क नं.
१.	अमरनाथ साह	अध्यक्ष	उद्योग वाणिज्य संघ, सिरहा	९८५११७८८११
२.	विकास सारडा	अध्यक्ष	उद्योग वाणिज्य संघ, लहान	९८५२८३०४५५
३.	हरिशंकर साह	अध्यक्ष	उद्योग वाणिज्य संघ, मिर्चैया	९८५२८३२६५६
४.	विजय साह	अध्यक्ष	उद्योग वाणिज्य संघ, गोलबजार	९८५२८३४१०१
५.	शत्रुघ्न चौधरी	अध्यक्ष	उद्योग वाणिज्य संघ, सुखिपुर	९८४२९१९९६४

६.	सरोज महतो	अध्यक्ष	उद्योग वाणिज्य संघ, धनगढी	९८११७३१८०५
----	-----------	---------	---------------------------	------------

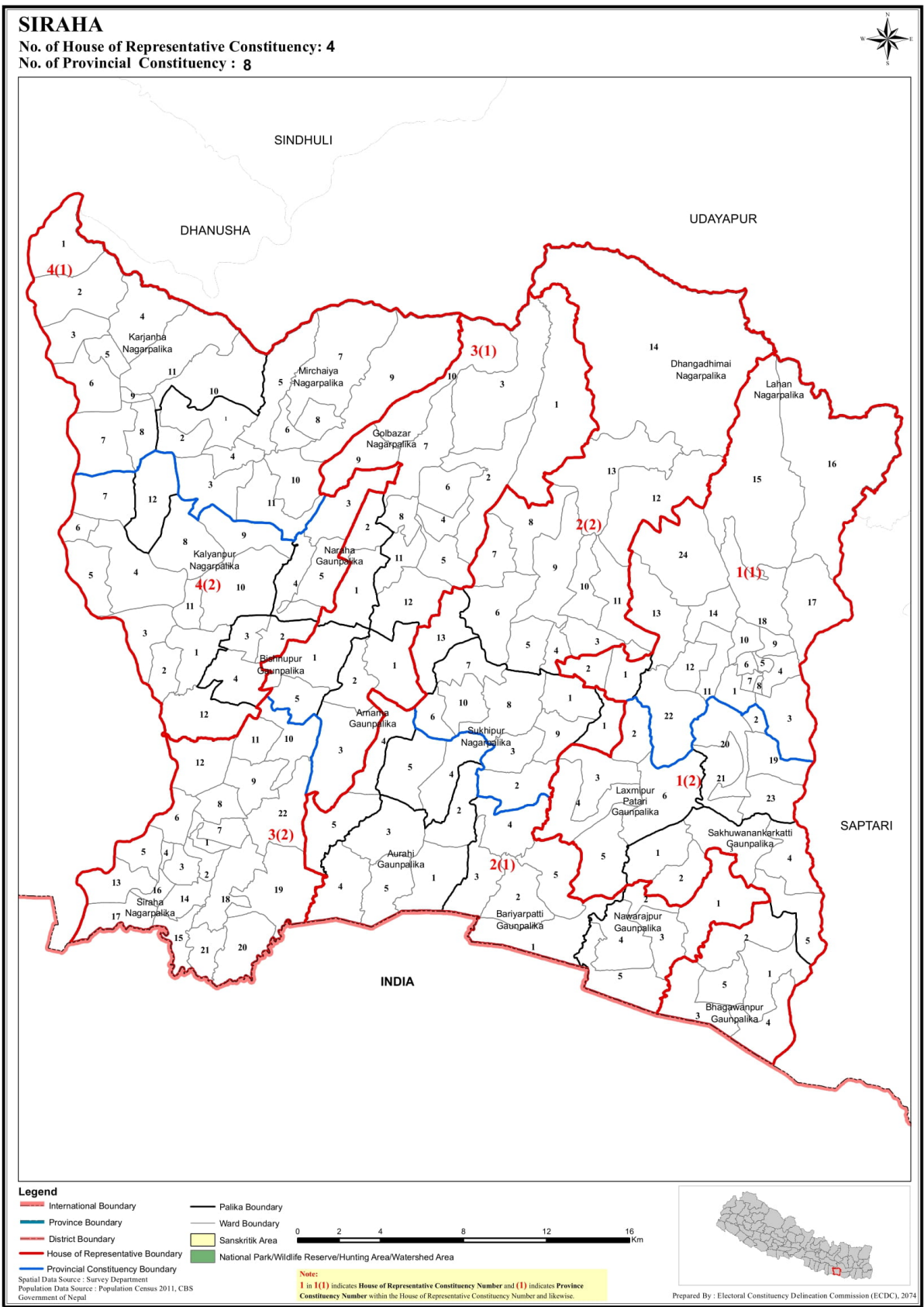
श्रोत: जिल्ला प्रशासन कार्यालय, सिरहा

## १०.६ मुख्य गैर सरकारी संस्थाहरूको विवरण

क्र.स.	कार्यालयको नाम	कार्यालयको ठेगाना	कार्यालय प्रमुखको नाम	कार्यालय प्रमुखको सम्पर्क नं.
१	गैर सरकारी संस्था महासंघ	सिरहा	गोविन्द विष्ट	९८४२८२५९४६
२	नेपाल रेडक्रस सोसाइटी सिरहा	सिरहा	राजदेव यादव	९८५२८३००२३
३	आसमान नेपाल	सिरहा	अशोक कुमार यादव	९८५२८३२१७८
४	मुक्ति नेपाल गोलबजार	गोलबजार	विशेश्वर दास	९८४२९१८४८०
५	एकल महिला समुह	सिरहा	शान्ति पासमान	९८४२८३६८५८
६	दलित महिला संघ	सिरहा	निर्मला पासमान	९८२४७०५९५१
७	सबल नेपाल	सिरहा		
८	समग्र जन उत्थान केन्द्र		राम भरोसी महतो	९८५२८३२७७५
९	Water Aid			
१०	ओरेक नेपाल		अनिता चौधरी	९८५२८३११२५
११	इनसेक नेपाल		दुर्गा परियार	९८४२८२४०५५
१२	दलित जन कल्याण युवा क्लव सिरहा		बिनोद कुमार	९८४२८५११६०
१३	महिला मानव अधिकार रक्षक संजाल			९८६२८०३५७०
१४	इन्द्रेणी सेवा समाज	जम्दह	नवराज लामा	९८४२८२७५१०
१५	सृजना सामुदायिक विकास केन्द्र		चोहर्वा	
१६	सृजना युवा क्लव	लहान	मागैन कामैत	९८५२८३२८८५
१७	जागृती सामुदायिक विकास केन्द्र	गोलबजार	गोविन्द विष्ट	९८४२८२५९४६
१८	महिला उद्धार सेवा केन्द्र	गोलबजार	रिता दाहाल	४८४२८४६८८३
१९	भवानी एकिकृत विकास केन्द्र		दिपेश चौधरी	९८४२८६५५९८
२०	उदय युवा क्लव	चोहर्वा	जय नारायण यादव	९८४२८२४६६५
२१	साना हातहरू			९८२९७९५३५३
२२	सहकार्य नेपाल	असनपुर	राम कुमार सिंह	९८४२८४८४९७
२३	सहयोगी हातहरू		दुर्गा परियार	९८४२८२४०५५

श्रोत: जिल्ला प्रशासन कार्यालय, सिरहा

# १०.७ निर्वाचन



**जिल्ला अनुसार मतदाता, मतदान स्थल, मतदान केन्द्र, प्रतिनिधि सभा तथा प्रदेश सभा निर्वाचन क्षेत्र संख्या**

- ❖ प्रतिनिधि सभा सदस्य निर्वाचन क्षेत्र संख्या:- ४
- ❖ प्रदेश सभा सदस्य निर्वाचन क्षेत्र संख्या:- ८
- ❖ जम्मा मतदाता संख्या:- ४,२२,७१२ (२०७९ मंसिर ३ सम्म १८ वर्ष पुरा भएका)
- ❖ पुरुष मतदाता संख्या:- २,२४,०९९
- ❖ महिला मतदाता संख्या:- १,९८,६११
- ❖ अन्य मतदाता संख्या:- २
- ❖ मतदान स्थल संख्या:- २२१
- ❖ मतदान केन्द्र संख्या:- ५०५

**प्रतिनिधि सभा निर्वाचन क्षेत्र अनुसार मतदाता, मतदान स्थल, मतदान केन्द्र संख्या**

- ❖ प्रतिनिधि सभा निर्वाचन क्षेत्र नं. १
  - जम्मा मतदाता संख्या:- १,०६,२०१ (२०७९ मंसिर ३ सम्म १८ वर्ष पुरा भएका)
  - पुरुष मतदाता संख्या:- ५५,४८७
  - महिला मतदाता संख्या:- ५०,७१४
  - मतदान स्थल संख्या:- ५६
  - मतदान केन्द्र संख्या:- १२६
- ❖ प्रतिनिधि सभा निर्वाचन क्षेत्र नं. २
  - जम्मा मतदाता संख्या:- १,०७,४६५ (२०७९ मंसिर ३ सम्म १८ वर्ष पुरा भएका)
  - पुरुष मतदाता संख्या:- ५७,९८८
  - महिला मतदाता संख्या:- ४९,४७५
  - अन्य मतदाता संख्या:- २
  - मतदान स्थल संख्या:- ५२
  - मतदान केन्द्र संख्या:- १३०
- ❖ प्रतिनिधि सभा निर्वाचन क्षेत्र नं. ३
  - जम्मा मतदाता संख्या:- १,०९,२७१ (२०७९ मंसिर ३ सम्म १८ वर्ष पुरा भएका)
  - पुरुष मतदाता संख्या:- ५७,८७७
  - महिला मतदाता संख्या:- ५१,३९४
  - मतदान स्थल संख्या:- ५३
  - मतदान केन्द्र संख्या:- १२८
- ❖ प्रतिनिधि सभा निर्वाचन क्षेत्र नं. ४
  - जम्मा मतदाता संख्या:- ९९,७७५ (२०७९ मंसिर ३ सम्म १८ वर्ष पुरा भएका)
  - पुरुष मतदाता संख्या:- ५२,७४७
  - महिला मतदाता संख्या:- ४७,०२८
  - मतदान स्थल संख्या:- ६०
  - मतदान केन्द्र संख्या:- १२१



**प्रदेश सभा निर्वाचन क्षेत्र अनुसार मतदाता, मतदान स्थल, मतदान केन्द्र संख्या**

❖ प्रदेश सभा निर्वाचन क्षेत्र नं. १(१)

- जम्मा मतदाता संख्या:- ४९,५०९ (२०७९ मंसिर ३ सम्म १८ वर्ष पुरा भएका)
- पुरुष मतदाता संख्या:- २५,५९४
- महिला मतदाता संख्या:- २३,९१५
- मतदान स्थल संख्या:- २६
- मतदान केन्द्र संख्या:- ५७

❖ प्रदेश सभा निर्वाचन क्षेत्र नं. १(२)

- जम्मा मतदाता संख्या:- ५६,६९२ (२०७९ मंसिर ३ सम्म १८ वर्ष पुरा भएका)
- पुरुष मतदाता संख्या:- २९,८९३
- महिला मतदाता संख्या:- २६,७९९
- मतदान स्थल संख्या:- ३०
- मतदान केन्द्र संख्या:- ६९

❖ प्रदेश सभा निर्वाचन क्षेत्र नं. २(१)

- जम्मा मतदाता संख्या:- ५४,५३१ (२०७९ मंसिर ३ सम्म १८ वर्ष पुरा भएका)
- पुरुष मतदाता संख्या:- २९,७८७
- महिला मतदाता संख्या:- २४,७४४
- मतदान स्थल संख्या:- २६
- मतदान केन्द्र संख्या:- ६६

❖ प्रदेश सभा निर्वाचन क्षेत्र नं. २(२)

- जम्मा मतदाता संख्या:- ५२,९३४ (२०७९ मंसिर ३ सम्म १८ वर्ष पुरा भएका)
- पुरुष मतदाता संख्या:- २८,२०१
- महिला मतदाता संख्या:- २४,७३३
- अन्य मतदाता संख्या:- २
- मतदान स्थल संख्या:- २६
- मतदान केन्द्र संख्या:- ६४

❖ प्रदेश सभा निर्वाचन क्षेत्र नं. ३(१)

- जम्मा मतदाता संख्या:- ५२,७१४ (२०७९ मंसिर ३ सम्म १८ वर्ष पुरा भएका)
- पुरुष मतदाता संख्या:- २७,९२१
- महिला मतदाता संख्या:- २४,७९३
- मतदान स्थल संख्या:- २४
- मतदान केन्द्र संख्या:- ६१

❖ प्रदेश सभा निर्वाचन क्षेत्र नं. ३(२)

- जम्मा मतदाता संख्या:- ५६,५५७ (२०७९ मंसिर ३ सम्म १८ वर्ष पुरा भएका)
- पुरुष मतदाता संख्या:- २९,९५६
- महिला मतदाता संख्या:- २६,६०१

- मतदान स्थल संख्या:- २९
- मतदान केन्द्र संख्या:- ६७
- ❖ प्रदेश सभा निर्वाचन क्षेत्र नं. ४(१)
- जम्मा मतदाता संख्या:- ४९,४०० (२०७९ मंसिर ३ सम्म १८ वर्ष पुरा भएका)
- पुरुष मतदाता संख्या:- २६,०२८
- महिला मतदाता संख्या:- २३,३७२
- मतदान स्थल संख्या:- २८
- मतदान केन्द्र संख्या:- ६०
- ❖ प्रदेश सभा निर्वाचन क्षेत्र नं. ४(२)
- जम्मा मतदाता संख्या:- ५०,३७५ (२०७९ मंसिर ३ सम्म १८ वर्ष पुरा भएका)
- पुरुष मतदाता संख्या:- २६,७१९
- महिला मतदाता संख्या:- २३,६५६
- मतदान स्थल संख्या:- ३२
- मतदान केन्द्र संख्या:- ६१

### १०.७.१ प्रतिनिधि सभा सदस्य निर्वाचन, २०७९

( पहिलो हुने निर्वाचित हुने निर्वाचन प्रणाली तर्फ निर्वाचित हुने उम्मेदवारको विवरण )

जिल्ला	प्रतिनिधि सभा क्षेत्र	उम्मेदवारको नाम	लिंग	उमेर	राजनीतिक दल
सिराहा	निर्वाचन क्षेत्र नं. १	राम शंकर यादव	पुरुष	६१	ने.क.पा.(एमाले)
सिराहा	निर्वाचन क्षेत्र नं. २	राज किशोर यादव	पुरुष	४९	ज.स.पा., नेपाल
सिराहा	निर्वाचन क्षेत्र नं. ३	लिलानाथ श्रेष्ठ	पुरुष	६५	ने.क.पा.(एमाले)
सिराहा	निर्वाचन क्षेत्र नं. ४	बिरेन्द्र प्रसाद महतो	पुरुष	५३	ज.स.पा., नेपाल

### १०.७.२ प्रदेश सभा सदस्य निर्वाचन, २०७९

( पहिलो हुने निर्वाचित हुने निर्वाचन प्रणाली तर्फ निर्वाचित हुने उम्मेदवारको विवरण )

प्रदेश सभा	प्रतिनिधि सभा	उम्मेदवारको नाम	लिंग	उमेर	राजनीतिक दल
नि.क्षे.नं. १	निर्वाचन क्षेत्र नं १	राजेन्द्र प्रसाद चौधरी थारु	पुरुष	६४	ने.क.पा.(एमाले)
नि.क्षे.नं. २	निर्वाचन क्षेत्र नं १	राज कुमार गुप्ता	पुरुष	४९	ज.स.पा., नेपाल
नि.क्षे.नं. १	निर्वाचन क्षेत्र नं २	संजय कुमार यादव	पुरुष	३१	जनमत पार्टी
नि.क्षे.नं. २	निर्वाचन क्षेत्र नं २	शत्रुघ्न प्रसाद सिंह	पुरुष	५२	ने.क.पा.(एमाले)
नि.क्षे.नं. १	निर्वाचन क्षेत्र नं ३	मनोज कुमार सिंह	पुरुष	४४	ने.क.पा.(एमाले)
नि.क्षे.नं. २	निर्वाचन क्षेत्र नं ३	प्रमोद कुमार यादव	पुरुष	५०	ने.क.पा.(ए.स.)
नि.क्षे.नं. १	निर्वाचन क्षेत्र नं ४	त्रिभुवन साह	पुरुष	५४	जनमत पार्टी
नि.क्षे.नं. २	निर्वाचन क्षेत्र नं ४	राम बाबु यादव	पुरुष	५०	लो.स.पा., नेपाल

१०.७.३ स्थानीय तह निर्वाचन, २०७९

(निर्वाचित उम्मेदवारहरूको विवरण)

स्थानीय तह	वडा नं.	पद	उम्मेदवारको नाम	लिंग	उमेर	राजनीतिक दल/स्वतन्त्र
अर्नमा गा.पा.		अध्यक्ष	अशोक कुमार यादव	पुरुष	३४	ज.स.पा., नेपाल
अर्नमा गा.पा.		उपाध्यक्ष	शोभा कुमारी साह	महिला	३०	ज.स.पा., नेपाल
अर्नमा गा.पा.	१	वडा अध्यक्ष	गफार मियाँ	पुरुष	५६	ने.क.पा.(मा.के.)
अर्नमा गा.पा.	१	महिला सदस्य	जयमन्ती उराँव	महिला	३६	ने.क.पा.(मा.के.)
अर्नमा गा.पा.	१	दलित महिला सदस्य	कुमारी देवी सदा	महिला	४०	ने.क.पा.(मा.के.)
अर्नमा गा.पा.	१	सदस्य	श्याम सुन्दर यादव	पुरुष	२८	ने.क.पा.(मा.के.)
अर्नमा गा.पा.	१	सदस्य	हरि पाल	पुरुष	५०	ने.क.पा.(मा.के.)
अर्नमा गा.पा.	२	वडा अध्यक्ष	दिपेन्द्र कुमार यादव	पुरुष	३०	ने.क.पा.(एमाले)
अर्नमा गा.पा.	२	महिला सदस्य	खुविया देवी महतो	महिला	५२	ने.क.पा.(एमाले)
अर्नमा गा.पा.	२	दलित महिला सदस्य	पलास कुमारी सदा	महिला	२९	ने.क.पा.(एमाले)
अर्नमा गा.पा.	२	सदस्य	रबिन्द्र कुमार महतो	पुरुष	३७	ने.क.पा.(एमाले)
अर्नमा गा.पा.	२	सदस्य	विलट नारायण यादव	पुरुष	४५	ने.क.पा.(एमाले)
अर्नमा गा.पा.	३	वडा अध्यक्ष	महेश यादव	पुरुष	५५	ज.स.पा., नेपाल
अर्नमा गा.पा.	३	महिला सदस्य	सुनैना कुमारी यादव	महिला	३४	ज.स.पा., नेपाल
अर्नमा गा.पा.	३	दलित महिला सदस्य	उषा कुमारी महारा	महिला	२८	ज.स.पा., नेपाल
अर्नमा गा.पा.	३	सदस्य	गुन्जेश्वर पासमान	पुरुष	४७	ज.स.पा., नेपाल
अर्नमा गा.पा.	३	सदस्य	छोटी यादव	पुरुष	५२	ज.स.पा., नेपाल
अर्नमा गा.पा.	४	वडा अध्यक्ष	शिव शंकर यादव	पुरुष	५५	ने.क.पा.(एमाले)
अर्नमा गा.पा.	४	महिला सदस्य	राम कुमारी यादव	महिला	४८	ने.क.पा.(एमाले)
अर्नमा गा.पा.	४	दलित महिला सदस्य	किरण देवी मंडल	महिला	३४	ने.क.पा.(एमाले)
अर्नमा गा.पा.	४	सदस्य	राज कुमार यादव	पुरुष	४६	ने.क.पा.(एमाले)
अर्नमा गा.पा.	४	सदस्य	प्रमोद कुमार मुखिया	पुरुष	३९	ने.क.पा.(एमाले)
अर्नमा गा.पा.	५	वडा अध्यक्ष	मनिक लाल यादव	पुरुष	७०	ज.स.पा., नेपाल
अर्नमा गा.पा.	५	महिला सदस्य	माया यादव	महिला	३७	ज.स.पा., नेपाल

अर्नमा गा.पा.	५	दलित महिला सदस्य	रिता देवी दास	महिला	४२	ज.स.पा., नेपाल
अर्नमा गा.पा.	५	सदस्य	सितल प्रसाद यादव	पुरुष	४०	ज.स.पा., नेपाल
अर्नमा गा.पा.	५	सदस्य	रणजीत कुमार यादव	पुरुष	३९	ज.स.पा., नेपाल
औरही गा.पा.		अध्यक्ष	शिवजी यादव	पुरुष	४८	ज.स.पा., नेपाल
औरही गा.पा.		उपाध्यक्ष	रेणु कुमारी यादव	महिला	३४	ज.स.पा., नेपाल
औरही गा.पा.	१	वडा अध्यक्ष	सुरैत लाल ठाकुर	पुरुष	६९	ज.स.पा., नेपाल
औरही गा.पा.	१	महिला सदस्य	रामकला यादव	महिला	३७	ज.स.पा., नेपाल
औरही गा.पा.	१	दलित महिला सदस्य	ललिता कुमारी पासमान	महिला	३५	ज.स.पा., नेपाल
औरही गा.पा.	१	सदस्य	रतन कुमार नायक	पुरुष	४९	ज.स.पा., नेपाल
औरही गा.पा.	१	सदस्य	राम कुमार यादव	पुरुष	४२	ज.स.पा., नेपाल
औरही गा.पा.	२	वडा अध्यक्ष	राम अयोधि यादव	पुरुष	५२	ने.क.पा.(एमाले)
औरही गा.पा.	२	महिला सदस्य	रीता देवी यादव	महिला	३२	ने.क.पा.(एमाले)
औरही गा.पा.	२	दलित महिला सदस्य	पवित्री देवी मोची	महिला	३६	ने.क.पा.(एमाले)
औरही गा.पा.	२	सदस्य	कौशलेन्द्र झा	पुरुष	६६	ने.क.पा.(एमाले)
औरही गा.पा.	२	सदस्य	प्रमोद कुमार महतो	पुरुष	५०	ने.क.पा.(एमाले)
औरही गा.पा.	३	वडा अध्यक्ष	जीवछ यादव	पुरुष	५६	ज.स.पा., नेपाल
औरही गा.पा.	३	महिला सदस्य	सोनिता यादव	महिला	५९	ज.स.पा., नेपाल
औरही गा.पा.	३	दलित महिला सदस्य	ममता कुमारी राम	महिला	२६	ज.स.पा., नेपाल
औरही गा.पा.	३	सदस्य	बेचन कामैत केवट	पुरुष	६२	ज.स.पा., नेपाल
औरही गा.पा.	३	सदस्य	मोहित नारायण यादव	पुरुष	६०	ज.स.पा., नेपाल
औरही गा.पा.	४	वडा अध्यक्ष	सुरेन्द्र प्रसाद यादव	पुरुष	४२	ने.क.पा.(मा.के.)
औरही गा.पा.	४	महिला सदस्य	नगदो देवी दोनवानी	महिला	६५	ने.क.पा.(मा.के.)
औरही गा.पा.	४	दलित महिला सदस्य	जासो देवी मुसहरनी	महिला	५४	ने.क.पा.(मा.के.)
औरही गा.पा.	४	सदस्य	परमेश्वर यादव	पुरुष	४९	ने.क.पा.(मा.के.)
औरही गा.पा.	४	सदस्य	राज कुमार यादव	पुरुष	५७	ने.क.पा.(मा.के.)
औरही गा.पा.	५	वडा अध्यक्ष	रामपूत यादव	पुरुष	६६	ज.स.पा., नेपाल
औरही गा.पा.	५	महिला सदस्य	कुमारी निर्मला यादव	महिला	४८	ज.स.पा., नेपाल

औरही गा.पा.	५	दलित महिला सदस्य	रेखा देवी मण्डल	महिला	३१	ज.स.पा., नेपाल
औरही गा.पा.	५	सदस्य	सुरेश कुमार यादव	पुरुष	३७	ज.स.पा., नेपाल
औरही गा.पा.	५	सदस्य	राम जतन दास	पुरुष	२९	ज.स.पा., नेपाल
कल्याणपुर न.पा.		प्रमुख	राम पुकार साह तेली	पुरुष	६४	ने.क.पा.(एमाले)
कल्याणपुर न.पा.		उपप्रमुख	रेखा कुमारी यादव	महिला	२५	ने.क.पा.(एमाले)
कल्याणपुर न.पा.	१	वडा अध्यक्ष	जयराम कामती	पुरुष	४२	ज.स.पा., नेपाल
कल्याणपुर न.पा.	१	महिला सदस्य	रोजिता खातुन	महिला	५१	ज.स.पा., नेपाल
कल्याणपुर न.पा.	१	दलित महिला सदस्य	सोगारथी देवी पासमान	महिला	५१	ज.स.पा., नेपाल
कल्याणपुर न.पा.	१	सदस्य	अजय कुमार मण्डल	पुरुष	३३	ज.स.पा., नेपाल
कल्याणपुर न.पा.	१	सदस्य	बेचन मण्डल	पुरुष	४९	ज.स.पा., नेपाल
कल्याणपुर न.पा.	२	वडा अध्यक्ष	मो. साकीर	पुरुष	५३	ज.स.पा., नेपाल
कल्याणपुर न.पा.	२	महिला सदस्य	गोल्हीया देवी मुखिया	महिला	५८	ज.स.पा., नेपाल
कल्याणपुर न.पा.	२	दलित महिला सदस्य	सुर्य कला चमार	महिला	५५	ज.स.पा., नेपाल
कल्याणपुर न.पा.	२	सदस्य	विशेश्वर मलाह	पुरुष	५०	ज.स.पा., नेपाल
कल्याणपुर न.पा.	२	सदस्य	विल्टु मुखिया	पुरुष	४९	ज.स.पा., नेपाल
कल्याणपुर न.पा.	३	वडा अध्यक्ष	राम दुलार मण्डल	पुरुष	४७	ने.क.पा.(एमाले)
कल्याणपुर न.पा.	३	महिला सदस्य	समिना खातुन	महिला	४१	ने.क.पा.(एमाले)
कल्याणपुर न.पा.	३	दलित महिला सदस्य	देबरैन देवी महारा	महिला	६४	ने.क.पा.(एमाले)
कल्याणपुर न.पा.	३	सदस्य	ईश्वर मण्डल खत्वे	पुरुष	४१	ने.क.पा.(एमाले)
कल्याणपुर न.पा.	३	सदस्य	कुशेश्वर मण्डल	पुरुष	४३	ने.क.पा.(एमाले)
कल्याणपुर न.पा.	४	वडा अध्यक्ष	प्रजित कुमार यादव	पुरुष	४५	ने.क.पा.(एमाले)
कल्याणपुर न.पा.	४	महिला सदस्य	बबिता यादव	महिला	३७	ने.क.पा.(एमाले)
कल्याणपुर न.पा.	४	दलित महिला सदस्य	सुनिता देवी सदाय	महिला	४२	ने.क.पा.(एमाले)
कल्याणपुर न.पा.	४	सदस्य	उमेश कुमार श्रेष्ठ	पुरुष	४०	ने.क.पा.(एमाले)
कल्याणपुर न.पा.	४	सदस्य	मो. जाहिर मियाँ	पुरुष	६१	ने.क.पा.(एमाले)
कल्याणपुर न.पा.	५	वडा अध्यक्ष	कुलदिप यादव	पुरुष	३५	नेपाली काँग्रेस
कल्याणपुर न.पा.	५	महिला सदस्य	शुभकला देवी साह	महिला	३४	नेपाली काँग्रेस

कल्याणपुर न.पा.	५	दलित महिला सदस्य	फुल कुमारी चमार	महिला	४७	नेपाली काँग्रेस
कल्याणपुर न.पा.	५	सदस्य	धनिक लाल यादव	पुरुष	५६	नेपाली काँग्रेस
कल्याणपुर न.पा.	५	सदस्य	हिरा लाल यादव	पुरुष	७२	नेपाली काँग्रेस
कल्याणपुर न.पा.	६	वडा अध्यक्ष	दिनेश साह	पुरुष	४९	ने.क.पा.(एमाले)
कल्याणपुर न.पा.	६	महिला सदस्य	शिव कुमारी सहनी	महिला	३३	ने.क.पा.(एमाले)
कल्याणपुर न.पा.	६	दलित महिला सदस्य	शिला विश्वकर्मा	महिला	२८	ने.क.पा.(एमाले)
कल्याणपुर न.पा.	६	सदस्य	मो. वकिल राईन	पुरुष	२९	ने.क.पा.(एमाले)
कल्याणपुर न.पा.	६	सदस्य	मो अताबुल मियाँ	पुरुष	६५	ने.क.पा.(एमाले)
कल्याणपुर न.पा.	७	वडा अध्यक्ष	विष्णु देव यादव	पुरुष	५०	ने.क.पा.(ए.स.)
कल्याणपुर न.पा.	७	महिला सदस्य	शिवो कुमारी -	महिला	५४	ने.क.पा.(ए.स.)
कल्याणपुर न.पा.	७	दलित महिला सदस्य	फुल कुमारी देवी सदा	महिला	५०	ने.क.पा.(ए.स.)
कल्याणपुर न.पा.	७	सदस्य	चन्दन कुमार साह	पुरुष	३५	ने.क.पा.(ए.स.)
कल्याणपुर न.पा.	७	सदस्य	दशरथ मुखिया विन	पुरुष	४६	ने.क.पा.(ए.स.)
कल्याणपुर न.पा.	८	वडा अध्यक्ष	राम किशोर यादव	पुरुष	५०	नेपाली काँग्रेस
कल्याणपुर न.पा.	८	महिला सदस्य	उर्मिला थरुनी	महिला	६५	नेपाली काँग्रेस
कल्याणपुर न.पा.	८	दलित महिला सदस्य	राधा देवी खत्वे	महिला	४८	नेपाली काँग्रेस
कल्याणपुर न.पा.	८	सदस्य	सुरेश कुमार पासमान	पुरुष	४८	नेपाली काँग्रेस
कल्याणपुर न.पा.	८	सदस्य	मोहम्मद अल्लाउदिन	पुरुष	५९	नेपाली काँग्रेस
कल्याणपुर न.पा.	९	वडा अध्यक्ष	विनोद कुमार यादव	पुरुष	३९	जनमत पार्टी (जपा)
कल्याणपुर न.पा.	९	महिला सदस्य	शान्ती देवी धांगर	महिला	३६	जनमत पार्टी (जपा)
कल्याणपुर न.पा.	९	दलित महिला सदस्य	उर्मिला कुमारी मंडल	महिला	२६	जनमत पार्टी (जपा)
कल्याणपुर न.पा.	९	सदस्य	जिवछ प्रसाद यादव	पुरुष	४९	जनमत पार्टी (जपा)
कल्याणपुर न.पा.	९	सदस्य	बब्लु कुमार यादव	पुरुष	२६	जनमत पार्टी (जपा)
कल्याणपुर न.पा.	१०	वडा अध्यक्ष	नन्द किशोर साह	पुरुष	४०	ज.स.पा., नेपाल
कल्याणपुर न.पा.	१०	महिला सदस्य	सुदामा देवी साह	महिला	३०	ज.स.पा., नेपाल
कल्याणपुर न.पा.	१०	दलित महिला सदस्य	रेखा कुमारी सदा	महिला	३७	ज.स.पा., नेपाल

कल्याणपुर न.पा.	१०	सदस्य	इसलाम मियाँ	पुरुष	६०	ज.स.पा., नेपाल
कल्याणपुर न.पा.	१०	सदस्य	देव लाल मण्डल	पुरुष	५२	ज.स.पा., नेपाल
कल्याणपुर न.पा.	११	वडा अध्यक्ष	परमेश्वर साह	पुरुष	४८	ने.क.पा.(एमाले)
कल्याणपुर न.पा.	११	महिला सदस्य	लखिया कुमारी यादव	महिला	३०	ने.क.पा.(एमाले)
कल्याणपुर न.पा.	११	दलित महिला सदस्य	गम्हीरा देवी मण्डल	महिला	५०	ने.क.पा.(एमाले)
कल्याणपुर न.पा.	११	सदस्य	जगदेव साह	पुरुष	६०	ने.क.पा.(एमाले)
कल्याणपुर न.पा.	११	सदस्य	विन्देश्वर मण्डल	पुरुष	५३	ने.क.पा.(एमाले)
कल्याणपुर न.पा.	१२	वडा अध्यक्ष	दिलीप कुमार यादव	पुरुष	३९	ने.क.पा.(एमाले)
कल्याणपुर न.पा.	१२	महिला सदस्य	सिता देवी गडेरी	महिला	५८	ने.क.पा.(एमाले)
कल्याणपुर न.पा.	१२	दलित महिला सदस्य	मंजु कुमारी देवी सदा	महिला	३९	ने.क.पा.(एमाले)
कल्याणपुर न.पा.	१२	सदस्य	अजिब मियाँ	पुरुष	६०	ने.क.पा.(एमाले)
कल्याणपुर न.पा.	१२	सदस्य	राम प्रकास मण्डल	पुरुष	६२	ने.क.पा.(एमाले)
गोलबजार न.पा.		प्रमुख	श्याम कुमार श्रेष्ठ	पुरुष	५५	ने.क.पा.(एमाले)
गोलबजार न.पा.		उपप्रमुख	मान्ती साह	महिला	३८	ने.क.पा.(एमाले)
गोलबजार न.पा.	१	वडा अध्यक्ष	देव बहादुर मगर	पुरुष	६८	ने.क.पा.(मा.के.)
गोलबजार न.पा.	१	महिला सदस्य	सोनिया पासमान	महिला	३७	ने.क.पा.(मा.के.)
गोलबजार न.पा.	१	दलित महिला सदस्य	रेखा कुमारी चमार	महिला	३७	ने.क.पा.(मा.के.)
गोलबजार न.पा.	१	सदस्य	अधिकारी महतो	पुरुष	५३	ने.क.पा.(मा.के.)
गोलबजार न.पा.	१	सदस्य	दुर्गा बहादुर बलम्पाकी	पुरुष	४८	ने.क.पा.(मा.के.)
गोलबजार न.पा.	२	वडा अध्यक्ष	सुकदेव सिंह	पुरुष	६२	ने.क.पा.(एमाले)
गोलबजार न.पा.	२	महिला सदस्य	इन्दिरा मगर	महिला	५०	ने.क.पा.(एमाले)
गोलबजार न.पा.	२	दलित महिला सदस्य	लिला देवी सदा	महिला	४८	ने.क.पा.(एमाले)
गोलबजार न.पा.	२	सदस्य	धर्मनाथ महतो	पुरुष	५५	ने.क.पा.(एमाले)
गोलबजार न.पा.	२	सदस्य	योगेन्द्र प्रसाद साह	पुरुष	५९	ने.क.पा.(एमाले)
गोलबजार न.पा.	३	वडा अध्यक्ष	धन प्रसाद लामा	पुरुष	४९	ने.क.पा.(मा.के.)
गोलबजार न.पा.	३	महिला सदस्य	बसन्ती श्रेष्ठ	महिला	४६	ने.क.पा.(मा.के.)
गोलबजार न.पा.	३	दलित महिला सदस्य	श्रीवती देवी सदा	महिला	४१	ने.क.पा.(मा.के.)

गोलबजार न.पा.	३	सदस्य	तारा विश्वकर्मा	महिला	५४	ने.क.पा.(मा.के.)
गोलबजार न.पा.	३	सदस्य	बेचन साह हलुवाइ	पुरुष	५६	ने.क.पा.(मा.के.)
गोलबजार न.पा.	४	वडा अध्यक्ष	सकल देव यादव	पुरुष	३९	नेपाली काँग्रेस
गोलबजार न.पा.	४	महिला सदस्य	तारा कुमारी भट्टराई	महिला	६९	नेपाली काँग्रेस
गोलबजार न.पा.	४	दलित महिला सदस्य	सहती चमार	महिला	४९	नेपाली काँग्रेस
गोलबजार न.पा.	४	सदस्य	राम सिंगार साह तेली	पुरुष	५९	नेपाली काँग्रेस
गोलबजार न.पा.	४	सदस्य	उपेन्द्र साह सुडी	पुरुष	५८	नेपाली काँग्रेस
गोलबजार न.पा.	५	वडा अध्यक्ष	बाल कृष्ण गौतम	पुरुष	५७	नेपाली काँग्रेस
गोलबजार न.पा.	५	महिला सदस्य	सेलो कुमारी महतो	महिला	३८	नेपाली काँग्रेस
गोलबजार न.पा.	५	दलित महिला सदस्य	चन्द्रकला देवी मंडल खत्वे	महिला	६२	नेपाली काँग्रेस
गोलबजार न.पा.	५	सदस्य	विसुन कुमार यादव	पुरुष	४०	नेपाली काँग्रेस
गोलबजार न.पा.	५	सदस्य	साने कुमार थापा	पुरुष	४५	नेपाली काँग्रेस
गोलबजार न.पा.	६	वडा अध्यक्ष	संजित लामा	पुरुष	४४	ने.क.पा.(एमाले)
गोलबजार न.पा.	६	महिला सदस्य	कोपिला कुमारी राइ	महिला	२५	ने.क.पा.(एमाले)
गोलबजार न.पा.	६	दलित महिला सदस्य	शर्मिला देवी सदा	महिला	४०	ने.क.पा.(एमाले)
गोलबजार न.पा.	६	सदस्य	निला कुमारी लामा	महिला	४७	ने.क.पा.(एमाले)
गोलबजार न.पा.	६	सदस्य	प्रमोद कुमार मुखिया	पुरुष	३९	ने.क.पा.(एमाले)
गोलबजार न.पा.	७	वडा अध्यक्ष	हरिसरन ठाकुर	पुरुष	६२	ने.क.पा.(एमाले)
गोलबजार न.पा.	७	महिला सदस्य	प्रभा कुमारी सिंह	महिला	४९	ने.क.पा.(एमाले)
गोलबजार न.पा.	७	दलित महिला सदस्य	सिता देवी राम	महिला	३७	ने.क.पा.(एमाले)
गोलबजार न.पा.	७	सदस्य	दिपेन्द्र कुमार महतो	पुरुष	२७	ने.क.पा.(एमाले)
गोलबजार न.पा.	७	सदस्य	दिलिप कुमार लामा	पुरुष	४९	ने.क.पा.(एमाले)
गोलबजार न.पा.	८	वडा अध्यक्ष	देव नारायण महतो	पुरुष	५४	ने.क.पा.(एमाले)
गोलबजार न.पा.	८	महिला सदस्य	उषा देवी धमला	महिला	४६	ने.क.पा.(एमाले)
गोलबजार न.पा.	८	दलित म.स.	रिना देवी महरा	महिला	३४	ने.क.पा.(एमाले)
गोलबजार न.पा.	८	सदस्य	तनुक लाल महतो	पुरुष	३६	ने.क.पा.(एमाले)
गोलबजार न.पा.	८	सदस्य	मोती लाल यादव	पुरुष	३९	ने.क.पा.(एमाले)



गोलबजार न.पा.	९	वडा अध्यक्ष	सुरेन्द्र कुमार सिंह	पुरुष	३६	ज.स.पा., नेपाल
गोलबजार न.पा.	९	महिला सदस्य	सनेचरी देवी महारा	महिला	४५	ज.स.पा., नेपाल
गोलबजार न.पा.	९	दलित महिला सदस्य	निर्मला देवी पासमान	महिला	५४	ज.स.पा., नेपाल
गोलबजार न.पा.	९	सदस्य	संजय कुमार सिंह	पुरुष	३३	ज.स.पा., नेपाल
गोलबजार न.पा.	९	सदस्य	हासिम मिया	पुरुष	३९	ज.स.पा., नेपाल
गोलबजार न.पा.	१०	वडा अध्यक्ष	उपेन्द्र कुमार मुखिया	पुरुष	३६	ने.क.पा.(एमाले)
गोलबजार न.पा.	१०	महिला सदस्य	कोशिला देवी मंडल	महिला	४२	ने.क.पा.(एमाले)
गोलबजार न.पा.	१०	दलित महिला सदस्य	मंगली साकी	महिला	४८	ने.क.पा.(एमाले)
गोलबजार न.पा.	१०	सदस्य	गिता कुमारी आले थापा मगर	महिला	३६	ने.क.पा.(एमाले)
गोलबजार न.पा.	१०	सदस्य	हरि नारायण यादव	पुरुष	६६	ने.क.पा.(एमाले)
गोलबजार न.पा.	११	वडा अध्यक्ष	सोहेव अनवर	पुरुष	२७	ज.स.पा., नेपाल
गोलबजार न.पा.	११	महिला सदस्य	राम कुमारी देवी पासमान	महिला	६२	ज.स.पा., नेपाल
गोलबजार न.पा.	११	दलित महिला सदस्य	समुन्द्री देवी सदा	महिला	४४	ज.स.पा., नेपाल
गोलबजार न.पा.	११	सदस्य	राजेन्द्र यादव	पुरुष	५८	ज.स.पा., नेपाल
गोलबजार न.पा.	११	सदस्य	मो . तैयब मुसलमान	पुरुष	५३	ज.स.पा., नेपाल
गोलबजार न.पा.	१२	वडा अध्यक्ष	गणेश कुमार मुखिया	पुरुष	४१	ने.क.पा.(एमाले)
गोलबजार न.पा.	१२	महिला सदस्य	तारा कुमारी महतो	महिला	३२	ने.क.पा.(एमाले)
गोलबजार न.पा.	१२	दलित महिला सदस्य	बुलो देवी सदा	महिला	५९	ने.क.पा.(एमाले)
गोलबजार न.पा.	१२	सदस्य	कामेश्वर मण्डल	पुरुष	६३	ने.क.पा.(एमाले)
गोलबजार न.पा.	१२	सदस्य	भोगेन्द्र महतो	पुरुष	५२	ने.क.पा.(एमाले)
गोलबजार न.पा.	१३	वडा अध्यक्ष	नन्द कुमार महतो	पुरुष	५२	नेपाली काँग्रेस
गोलबजार न.पा.	१३	महिला सदस्य	पारन देवी दनुवानी	महिला	६४	नेपाली काँग्रेस
गोलबजार न.पा.	१३	दलित महिला सदस्य	सिता देवी पासमान	महिला	५९	नेपाली काँग्रेस
गोलबजार न.पा.	१३	सदस्य	राम प्रसाद पासमान	पुरुष	४८	नेपाली काँग्रेस
गोलबजार न.पा.	१३	सदस्य	सुरेन्द्र यादव	पुरुष	३५	नेपाली काँग्रेस
धनगढीमाई न.पा.		प्रमुख	शिव शंकर महतो	पुरुष	६१	ने.क.पा.(एमाले)

धनगढीमाई न.पा.		उपप्रमुख	संगीता कुमारी चौधरी	महिला	३५	नेपाली काँग्रेस
धनगढीमाई न.पा.	१	वडा अध्यक्ष	सुर्य नारायण यादव	पुरुष	५०	नेपाली काँग्रेस
धनगढीमाई न.पा.	१	महिला सदस्य	ज्ञान कुमारी चौधरी	महिला	५१	नेपाली काँग्रेस
धनगढीमाई न.पा.	१	दलित महिला सदस्य	कल्याण देवी पासमान	महिला	३९	नेपाली काँग्रेस
धनगढीमाई न.पा.	१	सदस्य	पन्च लाल चौधरी	पुरुष	६४	नेपाली काँग्रेस
धनगढीमाई न.पा.	१	सदस्य	रामदेव साह तेली	पुरुष	६४	नेपाली काँग्रेस
धनगढीमाई न.पा.	२	वडा अध्यक्ष	हमिद मियाँ	पुरुष	७२	नेपाली काँग्रेस
धनगढीमाई न.पा.	२	महिला सदस्य	प्रेम कुमारी साह	महिला	४३	नेपाली काँग्रेस
धनगढीमाई न.पा.	२	दलित महिला सदस्य	कुमारी देवी मोची	महिला	६४	नेपाली काँग्रेस
धनगढीमाई न.पा.	२	सदस्य	गंगा देव साह तेली	पुरुष	५३	नेपाली काँग्रेस
धनगढीमाई न.पा.	२	सदस्य	गनौर राय अमात	पुरुष	५३	नेपाली काँग्रेस
धनगढीमाई न.पा.	३	वडा अध्यक्ष	बिरेन्द्र कुमार साह	पुरुष	४२	ने.क.पा.(मा.के.)
धनगढीमाई न.पा.	३	महिला सदस्य	श्याम कुमारी देवी कामैत	महिला	४६	ने.क.पा.(मा.के.)
धनगढीमाई न.पा.	३	दलित महिला सदस्य	सोना बती चमार	महिला	५१	ने.क.पा.(मा.के.)
धनगढीमाई न.पा.	३	सदस्य	संजय कुमार चौधरी	पुरुष	४२	ने.क.पा.(मा.के.)
धनगढीमाई न.पा.	३	सदस्य	महेन्द्र ठाकुर	पुरुष	६०	ने.क.पा.(मा.के.)
धनगढीमाई न.पा.	४	वडा अध्यक्ष	ओम प्रकाश यादव	पुरुष	३७	नेपाली काँग्रेस
धनगढीमाई न.पा.	४	महिला सदस्य	ललिता कुमारी सदाय	महिला	३३	नेपाली काँग्रेस
धनगढीमाई न.पा.	४	दलित महिला सदस्य	अंगिला कुमारी राम	महिला	२४	नेपाली काँग्रेस
धनगढीमाई न.पा.	४	सदस्य	मायानन्द ठाकुर	पुरुष	४१	नेपाली काँग्रेस
धनगढीमाई न.पा.	४	सदस्य	संतोस कुमार सिंह दनुवार	पुरुष	३२	नेपाली काँग्रेस
धनगढीमाई न.पा.	५	वडा अध्यक्ष	राम जतन कामैत	पुरुष	५८	नेपाली काँग्रेस
धनगढीमाई न.पा.	५	महिला सदस्य	फुलझरिया देवी यादव	महिला	५८	नेपाली काँग्रेस
धनगढीमाई न.पा.	५	दलित महिला सदस्य	सरिता देवी मण्डल	महिला	३८	नेपाली काँग्रेस
धनगढीमाई न.पा.	५	सदस्य	राम चन्द्र यादव	पुरुष	५३	नेपाली काँग्रेस
धनगढीमाई न.पा.	५	सदस्य	दिपेन्द्र यादव	पुरुष	४३	नेपाली काँग्रेस

धनगढीमाई न.पा.	६	वडा अध्यक्ष	भगलु महतो	पुरुष	५८	ने.क.पा.(ए.स.)
धनगढीमाई न.पा.	६	महिला सदस्य	सुकृता कुमारी यादव	महिला	२५	ने.क.पा.(ए.स.)
धनगढीमाई न.पा.	६	दलित महिला सदस्य	आशा देवी मोची	महिला	३९	ने.क.पा.(ए.स.)
धनगढीमाई न.पा.	६	सदस्य	उपेन्द्र महतो	पुरुष	४८	ने.क.पा.(ए.स.)
धनगढीमाई न.पा.	६	सदस्य	चन्द्र देव यादव	पुरुष	५५	नेपाली काँग्रेस
धनगढीमाई न.पा.	७	वडा अध्यक्ष	विजय कुमार महतो	पुरुष	३९	ज.स.पा., नेपाल
धनगढीमाई न.पा.	७	महिला सदस्य	वविता कुमारी मण्डल	महिला	२६	ज.स.पा., नेपाल
धनगढीमाई न.पा.	७	दलित महिला सदस्य	ककुली देवी पासमान	महिला	४८	ज.स.पा., नेपाल
धनगढीमाई न.पा.	७	सदस्य	राज कुमार महतो	पुरुष	४९	ज.स.पा., नेपाल
धनगढीमाई न.पा.	७	सदस्य	राम खेलाउन महतो	पुरुष	६८	ज.स.पा., नेपाल
धनगढीमाई न.पा.	८	वडा अध्यक्ष	राम भरोस महतो	पुरुष	३८	जनमत पार्टी (जपा)
धनगढीमाई न.पा.	८	महिला सदस्य	नेती कुमारी यादव	महिला	३६	जनमत पार्टी (जपा)
धनगढीमाई न.पा.	८	दलित महिला सदस्य	श्याम देवी मोची	महिला	३९	जनमत पार्टी (जपा)
धनगढीमाई न.पा.	८	सदस्य	भोगेन्द्र यादव	पुरुष	३५	जनमत पार्टी (जपा)
धनगढीमाई न.पा.	८	सदस्य	सत्य नारायण यादव	पुरुष	४३	जनमत पार्टी (जपा)
धनगढीमाई न.पा.	९	वडा अध्यक्ष	प्रकाश योजन	पुरुष	४९	ने.क.पा.(मा.के.)
धनगढीमाई न.पा.	९	महिला सदस्य	देवकी देवी साह	महिला	२४	ने.क.पा.(मा.के.)
धनगढीमाई न.पा.	९	दलित महिला सदस्य	कृष्ण माया कामी	महिला	४४	ने.क.पा.(मा.के.)
धनगढीमाई न.पा.	९	सदस्य	जगदिश यादव	पुरुष	७०	ने.क.पा.(मा.के.)
धनगढीमाई न.पा.	९	सदस्य	राज कुमार मोची	पुरुष	३९	ने.क.पा.(मा.के.)
धनगढीमाई न.पा.	१०	वडा अध्यक्ष	सरोज कुमार महतो	पुरुष	४७	नेपाली काँग्रेस
धनगढीमाई न.पा.	१०	महिला सदस्य	संगिता कुमारी साह	महिला	३७	नेपाली काँग्रेस
धनगढीमाई न.पा.	१०	दलित महिला सदस्य	रुना देवी साफी	महिला	३९	नेपाली काँग्रेस
धनगढीमाई न.पा.	१०	सदस्य	राम चन्द्र सिंह	पुरुष	५५	नेपाली काँग्रेस
धनगढीमाई न.पा.	१०	सदस्य	हजारी लाल साह	पुरुष	५०	नेपाली काँग्रेस
धनगढीमाई न.पा.	११	वडा अध्यक्ष	अशोक कुमार श्रेष्ठ	पुरुष	५०	ने.क.पा.(एमाले)
धनगढीमाई न.पा.	११	महिला सदस्य	राम कुमारी मंडल	महिला	४६	ने.क.पा.(एमाले)

धनगढीमाई न.पा.	११	दलित महिला सदस्य	तेतरी देवी मोची	महिला	५२	ने.क.पा.(एमाले)
धनगढीमाई न.पा.	११	सदस्य	दुर्गा बहादुर खुलाल मगर	पुरुष	४७	ने.क.पा.(एमाले)
धनगढीमाई न.पा.	११	सदस्य	रत्न विश्वकर्मा	पुरुष	४४	ने.क.पा.(एमाले)
धनगढीमाई न.पा.	१२	वडा अध्यक्ष	जय प्रकाश ठाकुर	पुरुष	३७	ने.क.पा.(एमाले)
धनगढीमाई न.पा.	१२	महिला सदस्य	गोमा देवी तिमिलसिना	महिला	४६	ने.क.पा.(एमाले)
धनगढीमाई न.पा.	१२	दलित महिला सदस्य	मसिनी सदाय	महिला	४४	ने.क.पा.(एमाले)
धनगढीमाई न.पा.	१२	सदस्य	भागवत महतो	पुरुष	५३	ने.क.पा.(एमाले)
धनगढीमाई न.पा.	१२	सदस्य	लिल बहादुर हमाल	पुरुष	३८	ने.क.पा.(एमाले)
धनगढीमाई न.पा.	१३	वडा अध्यक्ष	सूर्यमान तामाङ्ग	पुरुष	६६	ने.क.पा.(मा.के.)
धनगढीमाई न.पा.	१३	महिला सदस्य	रेसम कुमारी साफी	महिला	६०	ने.क.पा.(मा.के.)
धनगढीमाई न.पा.	१३	दलित महिला सदस्य	अनिता देवी राम	महिला	४४	ने.क.पा.(मा.के.)
धनगढीमाई न.पा.	१३	सदस्य	इन्द्र प्रसाद यादव	पुरुष	५१	ने.क.पा.(मा.के.)
धनगढीमाई न.पा.	१३	सदस्य	सन्तोष पुर्वछाने मगर	पुरुष	३५	ने.क.पा.(मा.के.)
धनगढीमाई न.पा.	१४	वडा अध्यक्ष	अमित ठकुरी	पुरुष	३०	नेपाली काँग्रेस
धनगढीमाई न.पा.	१४	महिला सदस्य	देव माया आले	महिला	५२	नेपाली काँग्रेस
धनगढीमाई न.पा.	१४	दलित महिला सदस्य	पदम कुमारी विश्वकर्मा	महिला	४६	नेपाली काँग्रेस
धनगढीमाई न.पा.	१४	सदस्य	कुल बहादुर राउत	पुरुष	४३	नेपाली काँग्रेस
धनगढीमाई न.पा.	१४	सदस्य	मिन बहादुर कार्की	पुरुष	४२	नेपाली काँग्रेस
नरहा गा.पा.		अध्यक्ष	राम प्रमोद यादव	पुरुष	३९	ने.क.पा.(एमाले)
नरहा गा.पा.		उपाध्यक्ष	गुलाब देवी चौधरी	महिला	६५	ने.क.पा.(एमाले)
नरहा गा.पा.	१	वडा अध्यक्ष	अशोक कुमार महतो	पुरुष	४०	नेपाली काँग्रेस
नरहा गा.पा.	१	महिला सदस्य	मैना देवी -	महिला	६०	नेपाली काँग्रेस
नरहा गा.पा.	१	दलित म.स.	तारा दास	महिला	५०	नेपाली काँग्रेस
नरहा गा.पा.	१	सदस्य	चिनगरी सदा	पुरुष	५९	नेपाली काँग्रेस
नरहा गा.पा.	१	सदस्य	शिवु मुसहर	पुरुष	५९	ने.क.पा.(एमाले)
नरहा गा.पा.	२	वडा अध्यक्ष	सम्झना सिंह	महिला	३१	ने.क.पा.(एमाले)
नरहा गा.पा.	२	महिला सदस्य	श्याम कुमारी श्रेष्ठ	महिला	५४	ने.क.पा.(एमाले)

नरहा गा.पा.	२	दलित महिला सदस्य	प्रमिला देवी सदा	महिला	४३	ने.क.पा.(एमाले)
नरहा गा.पा.	२	सदस्य	पुलकित यादव	पुरुष	४१	ने.क.पा.(एमाले)
नरहा गा.पा.	२	सदस्य	बेचन चमार	पुरुष	६२	ने.क.पा.(एमाले)
नरहा गा.पा.	३	वडा अध्यक्ष	मो रुषतम अनसारी	पुरुष	३८	ने.क.पा.(एमाले)
नरहा गा.पा.	३	महिला सदस्य	अमिरकला कुमारी माझि	महिला	३०	ने.क.पा.(एमाले)
नरहा गा.पा.	३	दलित महिला सदस्य	मनरागी खत्वे मण्डल	महिला	७०	ने.क.पा.(एमाले)
नरहा गा.पा.	३	सदस्य	चन्द्र सदाय	पुरुष	४४	ने.क.पा.(एमाले)
नरहा गा.पा.	३	सदस्य	सुनिता मण्डल	महिला	३६	ने.क.पा.(एमाले)
नरहा गा.पा.	४	वडा अध्यक्ष	राम विलेक्षण यादव	पुरुष	७२	ज.स.पा., नेपाल
नरहा गा.पा.	४	महिला सदस्य	शोभा कुमारी यादव	महिला	३०	ज.स.पा., नेपाल
नरहा गा.पा.	४	दलित महिला सदस्य	सोना वती देवी सदा	महिला	५०	ज.स.पा., नेपाल
नरहा गा.पा.	४	सदस्य	राम कुमार यादव	पुरुष	४६	ज.स.पा., नेपाल
नरहा गा.पा.	४	सदस्य	विरेंद्र महारा	पुरुष	४२	ज.स.पा., नेपाल
नरहा गा.पा.	५	वडा अध्यक्ष	हुकुम देव यादव	पुरुष	४१	ने.क.पा.(मा.के.)
नरहा गा.पा.	५	महिला सदस्य	सुकरिता यादव	महिला	३७	ने.क.पा.(एमाले)
नरहा गा.पा.	५	दलित महिला सदस्य	मखनी देवी चमार	महिला	५३	ज.स.पा., नेपाल
नरहा गा.पा.	५	सदस्य	गुरु दयाल यादव	पुरुष	५२	ज.स.पा., नेपाल
नरहा गा.पा.	५	सदस्य	जुगुत लाल महारा	पुरुष	४८	ज.स.पा., नेपाल
नवराजपुर गा.पा.		अध्यक्ष	शिव उदगार यादव	पुरुष	४१	ज.स.पा., नेपाल
नवराजपुर गा.पा.		उपाध्यक्ष	पुनम कुमारी यादव	महिला	२७	ज.स.पा., नेपाल
नवराजपुर गा.पा.	१	वडा अध्यक्ष	नविन कुमार यादव	पुरुष	३२	ज.स.पा., नेपाल
नवराजपुर गा.पा.	१	महिला सदस्य	सिफैल कुमारी मुखिया	महिला	५२	ज.स.पा., नेपाल
नवराजपुर गा.पा.	१	दलित महिला सदस्य	निलम देवी दास	महिला	३६	ज.स.पा., नेपाल
नवराजपुर गा.पा.	१	सदस्य	सुर्य नारायण ठाकुर	पुरुष	५१	ज.स.पा., नेपाल
नवराजपुर गा.पा.	१	सदस्य	नथुनी साह	पुरुष	४४	ज.स.पा., नेपाल
नवराजपुर गा.पा.	२	वडा अध्यक्ष	सुरेश कुमार यादव	पुरुष	२७	ज.स.पा., नेपाल

नवराजपुर गा.पा.	२	महिला सदस्य	उर्मिला कुमारी मुखिया	महिला	५१	ज.स.पा., नेपाल
नवराजपुर गा.पा.	२	दलित महिला सदस्य	कुमारी देवी मंडल	महिला	४८	ज.स.पा., नेपाल
नवराजपुर गा.पा.	२	सदस्य	विनोद कुमार महतो	पुरुष	४६	ज.स.पा., नेपाल
नवराजपुर गा.पा.	२	सदस्य	सोवित लाल कामैत	पुरुष	६०	ज.स.पा., नेपाल
नवराजपुर गा.पा.	३	वडा अध्यक्ष	वंशी लाल यादव	पुरुष	४४	ज.स.पा., नेपाल
नवराजपुर गा.पा.	३	महिला सदस्य	देव कुमारी यादव	महिला	५३	ज.स.पा., नेपाल
नवराजपुर गा.पा.	३	दलित महिला सदस्य	पवित्रि देवी मंडल	महिला	५३	ज.स.पा., नेपाल
नवराजपुर गा.पा.	३	सदस्य	विश्वनाथ यादव	पुरुष	५४	ज.स.पा., नेपाल
नवराजपुर गा.पा.	३	सदस्य	संजय कुमार यादव	पुरुष	३८	ज.स.पा., नेपाल
नवराजपुर गा.पा.	४	वडा अध्यक्ष	मदन यादव	पुरुष	४७	नेपाली काँग्रेस
नवराजपुर गा.पा.	४	महिला सदस्य	निलम देवी यादव	महिला	३८	नेपाली काँग्रेस
नवराजपुर गा.पा.	४	दलित महिला सदस्य	रामसखी देवी मंडल	महिला	३९	नेपाली काँग्रेस
नवराजपुर गा.पा.	४	सदस्य	देवराय यादव	पुरुष	३६	नेपाली काँग्रेस
नवराजपुर गा.पा.	४	सदस्य	शैलेन्द्र कुमार यादव	पुरुष	४९	नेपाली काँग्रेस
नवराजपुर गा.पा.	५	वडा अध्यक्ष	जय प्रकाश यादव	पुरुष	५१	ज.स.पा., नेपाल
नवराजपुर गा.पा.	५	महिला सदस्य	सुलेखा देवी मुखिया	महिला	३४	ज.स.पा., नेपाल
नवराजपुर गा.पा.	५	दलित महिला सदस्य	परमिला कुमारी साफी	महिला	४८	ज.स.पा., नेपाल
नवराजपुर गा.पा.	५	सदस्य	राम विनय यादव	पुरुष	३७	ज.स.पा., नेपाल
नवराजपुर गा.पा.	५	सदस्य	सुलेश्वर यादव	पुरुष	४४	ज.स.पा., नेपाल
बरियारपट्टी गा.पा.		अध्यक्ष	सन्तोष कुमार महतो	पुरुष	४५	ज.स.पा., नेपाल
बरियारपट्टी गा.पा.		उपाध्यक्ष	ममता कुमारी -	महिला	३४	नेपाली काँग्रेस
बरियारपट्टी गा.पा.	१	वडा अध्यक्ष	देवेन्द्र प्रसाद यादव	पुरुष	५५	नेपाली काँग्रेस
बरियारपट्टी गा.पा.	१	महिला सदस्य	दुलारी देवि राय	महिला	४०	ज.स.पा., नेपाल
बरियारपट्टी गा.पा.	१	दलित महिला सदस्य	रिता कुमारी चमार	महिला	३३	ज.स.पा., नेपाल
बरियारपट्टी गा.पा.	१	सदस्य	ढोरवा महरा	पुरुष	५५	ज.स.पा., नेपाल
बरियारपट्टी गा.पा.	१	सदस्य	मिथिलेश देवी यादव	महिला	५५	ज.स.पा., नेपाल
बरियारपट्टी गा.पा.	२	वडा अध्यक्ष	राम खेलावन दास	पुरुष	६२	नेपाली काँग्रेस

बरियारपट्टी गा.पा.	२	महिला सदस्य	प्रियंका कुमारी दास	महिला	२६	नेपाली काँग्रेस
बरियारपट्टी गा.पा.	२	दलित महिला सदस्य	सिला देवी महारा	महिला	६४	नेपाली काँग्रेस
बरियारपट्टी गा.पा.	२	सदस्य	जाकिर मियाँ	पुरुष	५३	नेपाली काँग्रेस
बरियारपट्टी गा.पा.	२	सदस्य	सुदि लाल यादव	पुरुष	५५	नेपाली काँग्रेस
बरियारपट्टी गा.पा.	३	वडा अध्यक्ष	विनोद कुमार यादव	पुरुष	३७	ने.क.पा.(मा.के.)
बरियारपट्टी गा.पा.	३	महिला सदस्य	लिला देवी यादव	महिला	४८	ज.स.पा., नेपाल
बरियारपट्टी गा.पा.	३	दलित महिला सदस्य	मन्जु देवी मण्डल	महिला	४८	ने.क.पा.(मा.के.)
बरियारपट्टी गा.पा.	३	सदस्य	इन्दलेश्वर यादव	पुरुष	४९	ने.क.पा.(मा.के.)
बरियारपट्टी गा.पा.	३	सदस्य	योगेन्द्र यादव	पुरुष	४९	ज.स.पा., नेपाल
बरियारपट्टी गा.पा.	४	वडा अध्यक्ष	नविन कुमार यादव	पुरुष	४०	नेपाली काँग्रेस
बरियारपट्टी गा.पा.	४	महिला सदस्य	रंजन कुमारी शर्मा	महिला	२९	नेपाली काँग्रेस
बरियारपट्टी गा.पा.	४	दलित महिला सदस्य	अमिरका देवि मंडल	महिला	४६	नेपाली काँग्रेस
बरियारपट्टी गा.पा.	४	सदस्य	बिजय कुमार सिंह	पुरुष	५८	नेपाली काँग्रेस
बरियारपट्टी गा.पा.	४	सदस्य	संजिव कुमार राय	पुरुष	३४	नेपाली काँग्रेस
बरियारपट्टी गा.पा.	५	वडा अध्यक्ष	शिव नारायण यादव	पुरुष	६३	नेपाली काँग्रेस
बरियारपट्टी गा.पा.	५	महिला सदस्य	प्रमेश्वरी देवी यादव	महिला	३६	ज.स.पा., नेपाल
बरियारपट्टी गा.पा.	५	दलित महिला सदस्य	बसन्ती देवी चमार	महिला	४९	नेपाली काँग्रेस
बरियारपट्टी गा.पा.	५	सदस्य	अशोक कुमार यादव	पुरुष	२९	नेपाली काँग्रेस
बरियारपट्टी गा.पा.	५	सदस्य	रामपूत यादव	पुरुष	३७	ज.स.पा., नेपाल
भगवानपुर गा.पा.		अध्यक्ष	उग्र नारायण यादव	पुरुष	५०	ने.क.पा.(एमाले)
भगवानपुर गा.पा.		उपाध्यक्ष	रेखा कुमारी यादव	महिला	३४	ने.क.पा.(एमाले)
भगवानपुर गा.पा.	१	वडा अध्यक्ष	मीरा देवी यादव	महिला	५९	ने.क.पा.(एमाले)
भगवानपुर गा.पा.	१	महिला सदस्य	लजिमा खातुन	महिला	४७	ने.क.पा.(एमाले)
भगवानपुर गा.पा.	१	दलित महिला सदस्य	भुटी सदाय	महिला	७२	ने.क.पा.(एमाले)
भगवानपुर गा.पा.	१	सदस्य	इन्द्र प्रसाद यादव	पुरुष	५०	ने.क.पा.(एमाले)
भगवानपुर गा.पा.	१	सदस्य	सुर्यनाथ यादव	पुरुष	४७	ने.क.पा.(एमाले)
भगवानपुर गा.पा.	२	वडा अध्यक्ष	सुर्य नारायण यादव	पुरुष	५४	ने.क.पा.(एमाले)

भगवानपुर गा.पा.	२	महिला सदस्य	सोमनी देवी यादव	महिला	५९	ने.क.पा.(एमाले)
भगवानपुर गा.पा.	२	दलित महिला सदस्य	हिरा देवी दास	महिला	३५	ने.क.पा.(एमाले)
भगवानपुर गा.पा.	२	सदस्य	कुन्देश्वर यादव	पुरुष	४५	ने.क.पा.(एमाले)
भगवानपुर गा.पा.	२	सदस्य	रहमान मिया	पुरुष	५६	ने.क.पा.(एमाले)
भगवानपुर गा.पा.	३	वडा अध्यक्ष	बिनोद कुमार यादव	पुरुष	४१	ने.क.पा.(एमाले)
भगवानपुर गा.पा.	३	महिला सदस्य	जानकी कुमारी यादव	महिला	३३	ज.स.पा., नेपाल
भगवानपुर गा.पा.	३	दलित महिला सदस्य	रेखा देवी राम	महिला	३३	ज.स.पा., नेपाल
भगवानपुर गा.पा.	३	सदस्य	राम भरोस यादव	पुरुष	५१	ज.स.पा., नेपाल
भगवानपुर गा.पा.	३	सदस्य	सुदी लाल यादव	पुरुष	७४	ज.स.पा., नेपाल
भगवानपुर गा.पा.	४	वडा अध्यक्ष	राम कुमार यादव	पुरुष	४७	ज.स.पा., नेपाल
भगवानपुर गा.पा.	४	महिला सदस्य	जीवछी देवी मण्डल	महिला	३२	ज.स.पा., नेपाल
भगवानपुर गा.पा.	४	दलित महिला सदस्य	राम कुमारी पासमान	महिला	५६	ज.स.पा., नेपाल
भगवानपुर गा.पा.	४	सदस्य	जीवछ प्रसाद यादव	पुरुष	६२	ज.स.पा., नेपाल
भगवानपुर गा.पा.	४	सदस्य	राम नारायण यादव	पुरुष	७८	ज.स.पा., नेपाल
भगवानपुर गा.पा.	५	वडा अध्यक्ष	अमर लाल यादव	पुरुष	३९	ने.क.पा.(एमाले)
भगवानपुर गा.पा.	५	महिला सदस्य	विन्देश्वरी देवी धानुक	महिला	५०	ने.क.पा.(एमाले)
भगवानपुर गा.पा.	५	दलित महिला सदस्य	निर्मला पासमान	महिला	६३	ने.क.पा.(एमाले)
भगवानपुर गा.पा.	५	सदस्य	कामेश्वर प्रसाद साह तेली	पुरुष	४८	ने.क.पा.(एमाले)
भगवानपुर गा.पा.	५	सदस्य	राम मुर्ती खत्वे	पुरुष	६६	ने.क.पा.(एमाले)
मिर्चैया न.पा.		प्रमुख	श्रवण कुमार यादव	पुरुष	३८	ने.क.पा.(मा.के.)
मिर्चैया न.पा.		उपप्रमुख	जिवछी -देवी	महिला	६६	ने.क.पा.(मा.के.)
मिर्चैया न.पा.	१	वडा अध्यक्ष	रुपेश कुमार महतो	पुरुष	३१	ने.क.पा.(मा.के.)
मिर्चैया न.पा.	१	महिला सदस्य	जरिना खातुन	महिला	३८	ने.क.पा.(मा.के.)
मिर्चैया न.पा.	१	दलित महिला सदस्य	जालो कमारी	महिला	४९	ने.क.पा.(मा.के.)
मिर्चैया न.पा.	१	सदस्य	संजय कुमार साह	पुरुष	४५	ने.क.पा.(मा.के.)
मिर्चैया न.पा.	१	सदस्य	सरोज कुमार यादव	पुरुष	३६	ने.क.पा.(मा.के.)



मिर्चैया न.पा.	२	वडा अध्यक्ष	हरी राम श्रेष्ठ	पुरुष	३८	ने.क.पा.(एमाले)
मिर्चैया न.पा.	२	महिला सदस्य	अनिता देवी कापैर	महिला	४४	ने.क.पा.(मा.के.)
मिर्चैया न.पा.	२	दलित महिला सदस्य	शिला देवी मोची	महिला	३९	ने.क.पा.(मा.के.)
मिर्चैया न.पा.	२	सदस्य	नरसिंह श्रेष्ठ	पुरुष	६४	ने.क.पा.(मा.के.)
मिर्चैया न.पा.	२	सदस्य	अव्दुल गफार अंसारी	पुरुष	६९	ने.क.पा.(मा.के.)
मिर्चैया न.पा.	३	वडा अध्यक्ष	पवित्री देवी यादव	महिला	३८	स्वतन्त्र
मिर्चैया न.पा.	३	महिला सदस्य	जागो देवी पासमान	महिला	४७	ने.क.पा.(मा.के.)
मिर्चैया न.पा.	३	दलित महिला सदस्य	विनु कुमारी राम	महिला	२८	ने.क.पा.(मा.के.)
मिर्चैया न.पा.	३	सदस्य	चन्दे यादव	पुरुष	५४	ने.क.पा.(मा.के.)
मिर्चैया न.पा.	३	सदस्य	राज कुमार यादव	पुरुष	४०	ने.क.पा.(मा.के.)
मिर्चैया न.पा.	४	वडा अध्यक्ष	दिलिप कुमार सिंह	पुरुष	३६	जनमत पार्टी (जपा)
मिर्चैया न.पा.	४	महिला सदस्य	असलानी देवी महतो	महिला	४७	जनमत पार्टी (जपा)
मिर्चैया न.पा.	४	दलित महिला सदस्य	रेणु देवी राम	महिला	३९	जनमत पार्टी (जपा)
मिर्चैया न.पा.	४	सदस्य	रामवली महरा	पुरुष	४०	जनमत पार्टी (जपा)
मिर्चैया न.पा.	४	सदस्य	कमल प्रसाद यादव	पुरुष	४८	जनमत पार्टी (जपा)
मिर्चैया न.पा.	५	वडा अध्यक्ष	प्रदिप कुमार साह	पुरुष	४६	ने.क.पा.(एमाले)
मिर्चैया न.पा.	५	महिला सदस्य	शुसिला साह	महिला	३५	ज.स.पा., नेपाल
मिर्चैया न.पा.	५	दलित महिला सदस्य	असलानी देवी सदा	महिला	४७	राष्ट्रिय प्रजातन्त्र पार्टी
मिर्चैया न.पा.	५	सदस्य	राम कृपाल साह	पुरुष	५३	राष्ट्रिय प्रजातन्त्र पार्टी
मिर्चैया न.पा.	५	सदस्य	रमेश कुमार साह	पुरुष	४४	राष्ट्रिय प्रजातन्त्र पार्टी
मिर्चैया न.पा.	६	वडा अध्यक्ष	राम प्रकाश महासेठ	पुरुष	४२	ने.क.पा.(मा.के.)
मिर्चैया न.पा.	६	महिला सदस्य	आशा कुमारी यादव	महिला	४५	ने.क.पा.(मा.के.)
मिर्चैया न.पा.	६	दलित म. स.	निर्मला विश्वकर्मा	महिला	३५	ने.क.पा.(मा.के.)
मिर्चैया न.पा.	६	सदस्य	राम प्रकाश साह	पुरुष	४५	ने.क.पा.(एमाले)
मिर्चैया न.पा.	६	सदस्य	सुभाष कुमार न्यौपाने	पुरुष	४८	ने.क.पा.(एमाले)
मिर्चैया न.पा.	७	वडा अध्यक्ष	राम दयाल ठाकुर वरही	पुरुष	५६	ने.क.पा.(एमाले)
मिर्चैया न.पा.	७	महिला सदस्य	समुन्दी देवी यादव	महिला	५९	ने.क.पा.(एमाले)

मिचैया न.पा.	७	दलित महिला सदस्य	रामकुमारी देवी मोची	महिला	५१	ने.क.पा.(एमाले)
मिचैया न.पा.	७	सदस्य	गफार सेख	पुरुष	५४	ने.क.पा.(एमाले)
मिचैया न.पा.	७	सदस्य	मामु वहादुर राणा मगर	पुरुष	५६	ने.क.पा.(एमाले)
मिचैया न.पा.	८	वडा अध्यक्ष	विरेध्वर यादव	पुरुष	४३	ने.क.पा.(मा.के.)
मिचैया न.पा.	८	महिला सदस्य	पुनम देवी कुर्मी	महिला	३९	ने.क.पा.(मा.के.)
मिचैया न.पा.	८	दलित महिला सदस्य	असलानी देवी सदा	महिला	४८	ने.क.पा.(मा.के.)
मिचैया न.पा.	८	सदस्य	चन्देश्वर महतो	पुरुष	६४	ने.क.पा.(मा.के.)
मिचैया न.पा.	८	सदस्य	श्रीदेव राय कुर्मी	पुरुष	५७	ने.क.पा.(मा.के.)
मिचैया न.पा.	९	वडा अध्यक्ष	दिनेश कुमार मंडल	पुरुष	५१	ने.क.पा.(मा.के.)
मिचैया न.पा.	९	महिला सदस्य	नरधिमा लामा	महिला	३१	ने.क.पा.(मा.के.)
मिचैया न.पा.	९	दलित महिला सदस्य	सुरजी देवी सदा	महिला	४६	ने.क.पा.(मा.के.)
मिचैया न.पा.	९	सदस्य	पुरन वहादुर डंगाल	पुरुष	३०	ने.क.पा.(मा.के.)
मिचैया न.पा.	९	सदस्य	देवनाथ यादव	पुरुष	७०	ने.क.पा.(मा.के.)
मिचैया न.पा.	१०	वडा अध्यक्ष	संजय कुमार साह	पुरुष	४३	ने.क.पा.(एमाले)
मिचैया न.पा.	१०	महिला सदस्य	राम कुमारी देवी महतो	महिला	५२	ने.क.पा.(एमाले)
मिचैया न.पा.	१०	दलित महिला सदस्य	सहोगिया सदा	महिला	६०	ने.क.पा.(एमाले)
मिचैया न.पा.	१०	सदस्य	परीक्षण कामती	पुरुष	४१	नेपाली काँग्रेस
मिचैया न.पा.	१०	सदस्य	फुलेश्वरी चमर्नी	महिला	५१	ने.क.पा.(एमाले)
मिचैया न.पा.	११	वडा अध्यक्ष	चन्द्रीप कुमार यादव	पुरुष	४०	ने.क.पा.(एमाले)
मिचैया न.पा.	११	महिला सदस्य	असलानी देवी मण्डल	महिला	४०	नेपाली काँग्रेस
मिचैया न.पा.	११	दलित महिला सदस्य	पारो देवी दुसाधनी	महिला	५४	नेपाली काँग्रेस
मिचैया न.पा.	११	सदस्य	मानीक लाल यादव	पुरुष	५५	नेपाली काँग्रेस
मिचैया न.पा.	११	सदस्य	झगरु माझी	पुरुष	७२	नेपाली काँग्रेस
मिचैया न.पा.	१२	वडा अध्यक्ष	मनेलाल यादव	पुरुष	७०	नेपाली काँग्रेस
मिचैया न.पा.	१२	महिला सदस्य	जहिदा खातुन	महिला	४८	नेपाली काँग्रेस
मिचैया न.पा.	१२	दलित महिला सदस्य	सिता देवी -	महिला	६५	नेपाली काँग्रेस

मिर्चैया न.पा.	१२	सदस्य	बालेश्वर साहु तेली	पुरुष	७४	नेपाली काँग्रेस
मिर्चैया न.पा.	१२	सदस्य	राम विलास पंजियार	पुरुष	५२	ने.क.पा.(ए.स.)
लक्ष्मीपुर पतारी गा.पा.		अध्यक्ष	चतुरानन्द ठाकुर	पुरुष	६४	नेपाली काँग्रेस
लक्ष्मीपुर पतारी गा.पा.		उपाध्यक्ष	अमर कला यादव	महिला	४०	नेपाली काँग्रेस
लक्ष्मीपुर पतारी गा.पा.	१	वडा अध्यक्ष	परशुराम मंडल खत्वे	पुरुष	६२	नेपाली काँग्रेस
लक्ष्मीपुर पतारी गा.पा.	१	महिला सदस्य	जागो मोची	महिला	५९	नेपाली काँग्रेस
लक्ष्मीपुर पतारी गा.पा.	१	दलित महिला सदस्य	बबिता देवी साफी	महिला	३६	नेपाली काँग्रेस
लक्ष्मीपुर पतारी गा.पा.	१	सदस्य	सुनिल कुमार साह	पुरुष	४४	नेपाली काँग्रेस
लक्ष्मीपुर पतारी गा.पा.	१	सदस्य	विरेन्द्र यादव	पुरुष	४४	नेपाली काँग्रेस
लक्ष्मीपुर पतारी गा.पा.	२	वडा अध्यक्ष	रामचन्द्र चौधरी	पुरुष	५९	नेपाली काँग्रेस
लक्ष्मीपुर पतारी गा.पा.	२	महिला सदस्य	बेचनी कामैत	महिला	४२	नेपाली काँग्रेस
लक्ष्मीपुर पतारी गा.पा.	२	दलित महिला सदस्य	अनिता देवी मण्डल	महिला	३७	नेपाली काँग्रेस
लक्ष्मीपुर पतारी गा.पा.	२	सदस्य	राज लाल यादव	पुरुष	३९	नेपाली काँग्रेस
लक्ष्मीपुर पतारी गा.पा.	२	सदस्य	चुलहाइ यादव	पुरुष	६७	नेपाली काँग्रेस
लक्ष्मीपुर पतारी गा.पा.	३	वडा अध्यक्ष	दिलिप कुमार साफी	पुरुष	४६	नेपाली काँग्रेस
लक्ष्मीपुर पतारी गा.पा.	३	महिला सदस्य	फुलसैन देवी यादव	महिला	३६	ज.स.पा., नेपाल
लक्ष्मीपुर पतारी गा.पा.	३	दलित महिला सदस्य	पुनम कुमारी तत्मा	महिला	२८	ज.स.पा., नेपाल
लक्ष्मीपुर पतारी गा.पा.	३	सदस्य	दिनेश कुमार यादव	पुरुष	३३	ज.स.पा., नेपाल
लक्ष्मीपुर पतारी गा.पा.	३	सदस्य	मुख्तार मलंग	पुरुष	६१	नेपाली काँग्रेस
लक्ष्मीपुर पतारी गा.पा.	४	वडा अध्यक्ष	विधा नन्द साह सुडी	पुरुष	५१	नेपाली काँग्रेस
लक्ष्मीपुर पतारी गा.पा.	४	महिला सदस्य	राम कुमारी सिंह	महिला	३६	नेपाली काँग्रेस

लक्ष्मीपुर पतारी गा.पा.	४	दलित महिला सदस्य	विन्दा देवी दास	महिला	६६	नेपाली काँग्रेस
लक्ष्मीपुर पतारी गा.पा.	४	सदस्य	उपेन्द्र सिंह	पुरुष	५४	नेपाली काँग्रेस
लक्ष्मीपुर पतारी गा.पा.	४	सदस्य	राज कुमार मखिया	पुरुष	५४	नेपाली काँग्रेस
लक्ष्मीपुर पतारी गा.पा.	५	वडा अध्यक्ष	ब्रहम देव यादव	पुरुष	३६	ने.क.पा.(एमाले)
लक्ष्मीपुर पतारी गा.पा.	५	महिला सदस्य	रतन देवी यादव	महिला	३६	ने.क.पा.(एमाले)
लक्ष्मीपुर पतारी गा.पा.	५	दलित महिला सदस्य	शान्ती देवी दास	महिला	४०	ने.क.पा.(एमाले)
लक्ष्मीपुर पतारी गा.पा.	५	सदस्य	जाकीर हुसेन मियाँ	पुरुष	६७	ने.क.पा.(एमाले)
लक्ष्मीपुर पतारी गा.पा.	५	सदस्य	दिलिप चौधरी	पुरुष	२९	ने.क.पा.(एमाले)
लक्ष्मीपुर पतारी गा.पा.	६	वडा अध्यक्ष	अजय कुमार यादव	पुरुष	३९	ज.स.पा., नेपाल
लक्ष्मीपुर पतारी गा.पा.	६	महिला सदस्य	सर्मिला देवी यादव	महिला	३६	ज.स.पा., नेपाल
लक्ष्मीपुर पतारी गा.पा.	६	दलित महिला सदस्य	मानो देवी पासमान	महिला	५४	ज.स.पा., नेपाल
लक्ष्मीपुर पतारी गा.पा.	६	सदस्य	विदेशी साहु तेली	पुरुष	५०	ज.स.पा., नेपाल
लक्ष्मीपुर पतारी गा.पा.	६	सदस्य	सहदेव दास	पुरुष	५६	ज.स.पा., नेपाल
लहान न.पा.		प्रमुख	महेश प्रसाद चौधरी	पुरुष	५०	नेपाली काँग्रेस
लहान न.पा.		उपप्रमुख	रामचलितर महतो	पुरुष	३७	ज.स.पा., नेपाल
लहान न.पा.	१	वडा अध्यक्ष	युगल किशोर चौधरी	पुरुष	४७	नेपाली काँग्रेस
लहान न.पा.	१	महिला सदस्य	विमला देवी खत्री	महिला	५६	नेपाली काँग्रेस
लहान न.पा.	१	दलित महिला सदस्य	रन्जु कुमारी सदाय	महिला	३०	नेपाली काँग्रेस
लहान न.पा.	१	सदस्य	अनिल कुमार साह	पुरुष	३४	नेपाली काँग्रेस
लहान न.पा.	१	सदस्य	नन्द किसोर चौधरी	पुरुष	३६	नेपाली काँग्रेस
लहान न.पा.	२	वडा अध्यक्ष	सियाराम यादव	पुरुष	४२	नेपाली काँग्रेस
लहान न.पा.	२	महिला सदस्य	सारधा कुमारी कोइरीन	महिला	५६	नेपाली काँग्रेस
लहान न.पा.	२	दलित म.स.	सितली देवी चमार	महिला	५६	नेपाली काँग्रेस

लहान न.पा.	२	सदस्य	लाल महम्मद मियाँ	पुरुष	६४	नेपाली काँग्रेस
लहान न.पा.	२	सदस्य	कमल कुमार सदाय	पुरुष	४०	नेपाली काँग्रेस
लहान न.पा.	३	वडा अध्यक्ष	राम दयाल महतो	पुरुष	५१	नेपाली काँग्रेस
लहान न.पा.	३	महिला सदस्य	दुलारी देवी महतो	महिला	४९	नेपाली काँग्रेस
लहान न.पा.	३	दलित महिला सदस्य	शकुन्ता देवी पासमान	महिला	३४	नेपाली काँग्रेस
लहान न.पा.	३	सदस्य	राम उदगार कुशवाहा	पुरुष	२९	नेपाली काँग्रेस
लहान न.पा.	३	सदस्य	जय प्रकाश चौधरी	पुरुष	४९	नेपाली काँग्रेस
लहान न.पा.	४	वडा अध्यक्ष	रामनाथ पंडित	पुरुष	५५	ज.स.पा., नेपाल
लहान न.पा.	४	महिला सदस्य	रुका देवी पजियार	महिला	६४	ज.स.पा., नेपाल
लहान न.पा.	४	दलित महिला सदस्य	उर्मिला देवी दास	महिला	४०	ज.स.पा., नेपाल
लहान न.पा.	४	सदस्य	कलामुदिन -	पुरुष	६१	ज.स.पा., नेपाल
लहान न.पा.	४	सदस्य	हरी देव मण्डल	पुरुष	३७	ज.स.पा., नेपाल
लहान न.पा.	५	वडा अध्यक्ष	अब्दुल करिम	पुरुष	४८	नेपाली काँग्रेस
लहान न.पा.	५	महिला सदस्य	नुरजाह खतुन	महिला	६०	नेपाली काँग्रेस
लहान न.पा.	५	दलित महिला सदस्य	किमदा परियार	महिला	३४	नेपाली काँग्रेस
लहान न.पा.	५	सदस्य	मनोज कुमार गुप्ता	पुरुष	५३	नेपाली काँग्रेस
लहान न.पा.	५	सदस्य	मो.हजरत मियाँ	पुरुष	३६	नेपाली काँग्रेस
लहान न.पा.	६	वडा अध्यक्ष	रमेश उपाध्याय	पुरुष	४५	नेपाली काँग्रेस
लहान न.पा.	६	महिला सदस्य	रोजिना कुमारी थापा मगर	महिला	४३	नेपाली काँग्रेस
लहान न.पा.	६	दलित महिला सदस्य	राम कुमारी, देवी पासमान	महिला	४१	नेपाली काँग्रेस
लहान न.पा.	६	सदस्य	राकेश कुमार महतो	पुरुष	४०	नेपाली काँग्रेस
लहान न.पा.	६	सदस्य	राजेन्द्र पंडित	पुरुष	५३	नेपाली काँग्रेस
लहान न.पा.	७	वडा अध्यक्ष	राम औतार शर्मा	पुरुष	५१	नेपाली काँग्रेस
लहान न.पा.	७	महिला सदस्य	प्रमिला देवी विश्वकर्मा	महिला	५२	नेपाली काँग्रेस
लहान न.पा.	७	दलित महिला सदस्य	रेखा सदाय	महिला	३८	नेपाली काँग्रेस
लहान न.पा.	७	सदस्य	विजय कुमार दास	पुरुष	४८	नेपाली काँग्रेस

लहान न.पा.	७	सदस्य	अविनाश कुमार गुप्ता	पुरुष	५४	नेपाली काँग्रेस
लहान न.पा.	८	वडा अध्यक्ष	श्याम कुमार साह	पुरुष	४९	नेपाली काँग्रेस
लहान न.पा.	८	महिला सदस्य	किरण कुमारी यादव	महिला	३८	नेपाली काँग्रेस
लहान न.पा.	८	दलित महिला सदस्य	शान्ती देवी सदाय	महिला	४०	नेपाली काँग्रेस
लहान न.पा.	८	सदस्य	राजु मंडल	पुरुष	४४	नेपाली काँग्रेस
लहान न.पा.	८	सदस्य	गोपी महतो	पुरुष	७०	नेपाली काँग्रेस
लहान न.पा.	९	वडा अध्यक्ष	घुरन थारु	पुरुष	५२	नेपाली काँग्रेस
लहान न.पा.	९	महिला सदस्य	कमलावती देवी चौधरी	महिला	४९	ने.क.पा.(एमाले)
लहान न.पा.	९	दलित महिला सदस्य	लगन वती मोची	महिला	४७	ने.क.पा.(एमाले)
लहान न.पा.	९	सदस्य	यस कुमार चौधरी	पुरुष	३६	ने.क.पा.(एमाले)
लहान न.पा.	९	सदस्य	राज कुमार मल्ल	पुरुष	६०	ने.क.पा.(एमाले)
लहान न.पा.	१०	वडा अध्यक्ष	मन्टी कुमार मण्डल	पुरुष	४३	ने.क.पा.(एमाले)
लहान न.पा.	१०	महिला सदस्य	श्रीमति शिला देवी तामाङग	महिला	५५	ने.क.पा.(एमाले)
लहान न.पा.	१०	दलित महिला सदस्य	जिवछी देवी पासमान	महिला	४७	ने.क.पा.(एमाले)
लहान न.पा.	१०	सदस्य	दुर्गे लाल राम	पुरुष	३६	ने.क.पा.(एमाले)
लहान न.पा.	१०	सदस्य	सन्जु पासमान	पुरुष	४०	ने.क.पा.(एमाले)
लहान न.पा.	११	वडा अध्यक्ष	सूर्य नारायण चौधरी	पुरुष	५१	नेपाली काँग्रेस
लहान न.पा.	११	महिला सदस्य	सतोनिया देवी चौधरी	महिला	७०	नेपाली काँग्रेस
लहान न.पा.	११	दलित महिला सदस्य	सुनिता कुमारी महारा	महिला	२५	नेपाली काँग्रेस
लहान न.पा.	११	सदस्य	रामचन्द्र साह, तेली	पुरुष	५१	नेपाली काँग्रेस
लहान न.पा.	११	सदस्य	राजाराम चौधरी	पुरुष	४२	नेपाली काँग्रेस
लहान न.पा.	१२	वडा अध्यक्ष	बद्री नारायण चौधरी	पुरुष	७०	नेपाली काँग्रेस
लहान न.पा.	१२	महिला सदस्य	सुशिला कुमारी चौधरी	महिला	५०	नेपाली काँग्रेस
लहान न.पा.	१२	दलित महिला सदस्य	सुप्रेखा सदाय	महिला	२८	नेपाली काँग्रेस
लहान न.पा.	१२	सदस्य	महेश्वर ठाकुर दनुवार	पुरुष	५४	नेपाली काँग्रेस
लहान न.पा.	१२	सदस्य	राजेन्द्र प्रसाद चौधरी	पुरुष	४७	नेपाली काँग्रेस

लहान न.पा.	१३	वडा अध्यक्ष	मनोज कोइराला	पुरुष	४३	नेपाली काँग्रेस
लहान न.पा.	१३	महिला सदस्य	ललिता कुमारी चौधरी	महिला	५०	नेपाली काँग्रेस
लहान न.पा.	१३	दलित महिला सदस्य	पनिया मंडल	महिला	४९	नेपाली काँग्रेस
लहान न.पा.	१३	सदस्य	कृष्ण कुमार महतो	पुरुष	३५	नेपाली काँग्रेस
लहान न.पा.	१३	सदस्य	मानवीर यादव	पुरुष	४३	नेपाली काँग्रेस
लहान न.पा.	१४	वडा अध्यक्ष	धनि लाल यादव	पुरुष	५९	ने.क.पा.(ए.स.)
लहान न.पा.	१४	महिला सदस्य	सियावती पासमान	महिला	५४	ने.क.पा.(ए.स.)
लहान न.पा.	१४	दलित महिला सदस्य	हरीहर देवी पासमान	महिला	५५	ने.क.पा.(ए.स.)
लहान न.पा.	१४	सदस्य	जोगिन्द्र यादव	पुरुष	६५	ने.क.पा.(ए.स.)
लहान न.पा.	१४	सदस्य	रमेश कुमार यादव	पुरुष	२३	नेपाली काँग्रेस
लहान न.पा.	१५	वडा अध्यक्ष	तेज नारायण चौधरी	पुरुष	४६	नेपाली काँग्रेस
लहान न.पा.	१५	महिला सदस्य	भोजनी चौधरी	महिला	३५	ने.क.पा.(एमाले)
लहान न.पा.	१५	दलित महिला सदस्य	राम कुमारी दास	महिला	४८	नेपाली काँग्रेस
लहान न.पा.	१५	सदस्य	विष्णुदेव चौधरी	पुरुष	४६	ने.क.पा.(एमाले)
लहान न.पा.	१५	सदस्य	लक्ष्मण चौधरी	पुरुष	५७	नेपाली काँग्रेस
लहान न.पा.	१६	वडा अध्यक्ष	गडुल वहादुर जर्घा मगर	पुरुष	६६	नेपाली काँग्रेस
लहान न.पा.	१६	महिला सदस्य	बिष्णु माया लायो मगर	महिला	५९	नेपाली काँग्रेस
लहान न.पा.	१६	दलित महिला सदस्य	प्रेम देवी विश्वकर्मा	महिला	४७	नेपाली काँग्रेस
लहान न.पा.	१६	सदस्य	भाइकाजी खडका	पुरुष	३३	नेपाली काँग्रेस
लहान न.पा.	१६	सदस्य	राधेश्याम चौधरी	पुरुष	५१	नेपाली काँग्रेस
लहान न.पा.	१७	वडा अध्यक्ष	प्रथम लाल चौधरी थारु	पुरुष	५०	ने.क.पा.(एमाले)
लहान न.पा.	१७	महिला सदस्य	सर्फुल खातुन	महिला	५०	ने.क.पा.(एमाले)
लहान न.पा.	१७	दलित महिला सदस्य	मइत सार्की	महिला	५६	ने.क.पा.(एमाले)
लहान न.पा.	१७	सदस्य	दुर्गा नायक सुडी	पुरुष	५२	ने.क.पा.(एमाले)
लहान न.पा.	१७	सदस्य	शंकर लाल चौधरी	पुरुष	५७	ने.क.पा.(एमाले)
लहान न.पा.	१८	वडा अध्यक्ष	मो. समसेर -	पुरुष	३७	ने.क.पा.(एमाले)

लहान न.पा.	१८	महिला सदस्य	ज्ञानि बती चौधरी (थरुनी)	महिला	५३	ने.क.पा.(एमाले)
लहान न.पा.	१८	दलित महिला सदस्य	रमिता कुमारी सदा	महिला	२९	नेपाली काँग्रेस
लहान न.पा.	१८	सदस्य	भुवनेश्वर प्रसाद महतो	पुरुष	६७	ने.क.पा.(एमाले)
लहान न.पा.	१८	सदस्य	रामसुनर मण्डल धानकु	पुरुष	५१	ने.क.पा.(एमाले)
लहान न.पा.	१९	वडा अध्यक्ष	मो कमरुद्दीन राइन	पुरुष	४२	नेपाली काँग्रेस
लहान न.पा.	१९	महिला सदस्य	लेहरी थरुनी	महिला	५३	नेपाली काँग्रेस
लहान न.पा.	१९	दलित महिला सदस्य	धनेश्वरी देवी सदाय	महिला	४४	नेपाली काँग्रेस
लहान न.पा.	१९	सदस्य	सुर्य नारायण यादव	पुरुष	५८	नेपाली काँग्रेस
लहान न.पा.	१९	सदस्य	मिन्ती महतो	पुरुष	५५	नेपाली काँग्रेस
लहान न.पा.	२०	वडा अध्यक्ष	गणेश कुमार चौधरी	पुरुष	४४	ने.क.पा.(मा.के.)
लहान न.पा.	२०	महिला सदस्य	कंचन कुमारी साह	महिला	२९	ने.क.पा.(मा.के.)
लहान न.पा.	२०	दलित महिला सदस्य	कुसमी देवी राम	महिला	५२	ने.क.पा.(मा.के.)
लहान न.पा.	२०	सदस्य	लक्ष्मण साहु सुडी	पुरुष	५२	ने.क.पा.(मा.के.)
लहान न.पा.	२०	सदस्य	सिता देवी सदाय	महिला	३९	ने.क.पा.(मा.के.)
लहान न.पा.	२१	वडा अध्यक्ष	राज कुमार यादव	पुरुष	५२	ने.क.पा.(एमाले)
लहान न.पा.	२१	महिला सदस्य	पल्टी देवी ताती	महिला	५४	ने.क.पा.(एमाले)
लहान न.पा.	२१	दलित महिला सदस्य	पवित्री देवी राम	महिला	५०	ने.क.पा.(एमाले)
लहान न.पा.	२१	सदस्य	पलट पासमान	पुरुष	७०	ने.क.पा.(एमाले)
लहान न.पा.	२१	सदस्य	मनोज कुमार शाह	पुरुष	४४	ने.क.पा.(एमाले)
लहान न.पा.	२२	वडा अध्यक्ष	श्याम कुमार अधिकारी थारु	पुरुष	४५	नेपाली काँग्रेस
लहान न.पा.	२२	महिला सदस्य	विना कुमारी चौधरी	महिला	४५	नेपाली काँग्रेस
लहान न.पा.	२२	दलित महिला सदस्य	देवो देवी मण्डल	महिला	५५	नेपाली काँग्रेस
लहान न.पा.	२२	सदस्य	सोती साह तेली	पुरुष	५९	नेपाली काँग्रेस
लहान न.पा.	२२	सदस्य	शम्भु नाथ यादव	पुरुष	४७	नेपाली काँग्रेस
लहान न.पा.	२३	वडा अध्यक्ष	बद्री यादव	पुरुष	६४	ज.स.पा., नेपाल
लहान न.पा.	२३	महिला सदस्य	समिना कुमारी मुखिया	महिला	३१	ज.स.पा., नेपाल



लहान न.पा.	२३	दलित महिला सदस्य	मन्जु देवी राम	महिला	२९	ज.स.पा., नेपाल
लहान न.पा.	२३	सदस्य	दिनेश कुमार महतो	पुरुष	४२	ज.स.पा., नेपाल
लहान न.पा.	२३	सदस्य	शत्रुधन प्रसाद यादव	पुरुष	४५	ज.स.पा., नेपाल
लहान न.पा.	२४	वडा अध्यक्ष	रास लाल राय राजपुत	पुरुष	५५	ज.स.पा., नेपाल
लहान न.पा.	२४	महिला सदस्य	आशा कुमारी -	महिला	४५	ज.स.पा., नेपाल
लहान न.पा.	२४	दलित महिला सदस्य	दुर्गा माया साकी	महिला	३६	ज.स.पा., नेपाल
लहान न.पा.	२४	सदस्य	बिनय कुमार यादव	पुरुष	३८	ज.स.पा., नेपाल
लहान न.पा.	२४	सदस्य	भोगिन्द्र पासमान	पुरुष	४२	ज.स.पा., नेपाल
विष्णुपुर गा.पा.		अध्यक्ष	सत्य नारायण यादव	पुरुष	६९	ने.क.पा.(एमाले)
विष्णुपुर गा.पा.		उपाध्यक्ष	गीता कुमारी सिंह	महिला	३३	ज.स.पा., नेपाल
विष्णुपुर गा.पा.	१	वडा अध्यक्ष	भोगेन्द्र प्रसाद यादव	पुरुष	४९	ज.स.पा., नेपाल
विष्णुपुर गा.पा.	१	महिला सदस्य	सोभा कुमारी महतो	महिला	३८	ज.स.पा., नेपाल
विष्णुपुर गा.पा.	१	दलित महिला सदस्य	सोमनी देवी महारा	महिला	४९	ज.स.पा., नेपाल
विष्णुपुर गा.पा.	१	सदस्य	किसुन देव यादव	पुरुष	६४	ज.स.पा., नेपाल
विष्णुपुर गा.पा.	१	सदस्य	बैज नाथ कामती	पुरुष	५४	स्वतन्त्र
विष्णुपुर गा.पा.	२	वडा अध्यक्ष	प्रमोद कुमार यादव	पुरुष	४६	नेपाली काँग्रेस
विष्णुपुर गा.पा.	२	महिला सदस्य	रिता कुमारी यादव	महिला	३३	ने.क.पा.(मा.के.)
विष्णुपुर गा.पा.	२	दलित महिला सदस्य	सुनिता देवी राम	महिला	३९	नेपाली काँग्रेस
विष्णुपुर गा.पा.	२	सदस्य	राम रतन यादव	पुरुष	४०	नेपाली काँग्रेस
विष्णुपुर गा.पा.	२	सदस्य	भुप नारायण यादव	पुरुष	३५	नेपाली काँग्रेस
विष्णुपुर गा.पा.	३	वडा अध्यक्ष	जय कुमार यादव	पुरुष	४७	ज.स.पा., नेपाल
विष्णुपुर गा.पा.	३	महिला सदस्य	निर्मला देवी यादव	महिला	३८	नेपाली काँग्रेस
विष्णुपुर गा.पा.	३	दलित महिला सदस्य	जमुनी चमैन	महिला	७०	ज.स.पा., नेपाल
विष्णुपुर गा.पा.	३	सदस्य	जागेश्वर महतो	पुरुष	३९	ज.स.पा., नेपाल
विष्णुपुर गा.पा.	३	सदस्य	अशोक कुमार यादव	पुरुष	३६	ज.स.पा., नेपाल
विष्णुपुर गा.पा.	४	वडा अध्यक्ष	राम बाबु यादव	पुरुष	५१	नेपाली काँग्रेस
विष्णुपुर गा.पा.	४	महिला सदस्य	बबिता यादव	महिला	२७	नेपाली काँग्रेस

विष्णुपुर गा.पा.	४	दलित महिला सदस्य	विन्देशवर देवी पासमान	महिला	४०	नेपाली काँग्रेस
विष्णुपुर गा.पा.	४	सदस्य	राम अशिष यादव	पुरुष	५८	नेपाली काँग्रेस
विष्णुपुर गा.पा.	४	सदस्य	सिफेत यादव	पुरुष	६६	नेपाली काँग्रेस
विष्णुपुर गा.पा.	५	वडा अध्यक्ष	जैनाथ महतो	पुरुष	६२	नेपाली काँग्रेस
विष्णुपुर गा.पा.	५	महिला सदस्य	गुलाब कुमारी	महिला	५५	ज.स.पा., नेपाल
विष्णुपुर गा.पा.	५	दलित महिला सदस्य	चन्देशवरी पासमान	महिला	४९	नेपाली काँग्रेस
विष्णुपुर गा.पा.	५	सदस्य	बुधेश्वर साफी	पुरुष	५३	नेपाली काँग्रेस
विष्णुपुर गा.पा.	५	सदस्य	महेश रायमाझी	पुरुष	३८	नेपाली काँग्रेस
सखुवानान्कारकट्टी गा.पा.		अध्यक्ष	केदार नाथ यादव	पुरुष	४९	ने.क.पा.(ए.स.)
सखुवानान्कारकट्टी गा.पा.		उपाध्यक्ष	निलम यादव	महिला	४९	नेपाली काँग्रेस
सखुवानान्कारकट्टी गा.पा.	१	वडा अध्यक्ष	संजय कुमार यादव	पुरुष	३७	नेपाली काँग्रेस
सखुवानान्कारकट्टी गा.पा.	१	महिला सदस्य	सिकिल देवी यादव	महिला	४९	नेपाली काँग्रेस
सखुवानान्कारकट्टी गा.पा.	१	दलित महिला सदस्य	जासो देवी खत्वे	महिला	४७	नेपाली काँग्रेस
सखुवानान्कारकट्टी गा.पा.	१	सदस्य	सिता राम यादव	पुरुष	६९	नेपाली काँग्रेस
सखुवानान्कारकट्टी गा.पा.	१	सदस्य	भुप नारायण चौधरी	पुरुष	६०	नेपाली काँग्रेस
सखुवानान्कारकट्टी गा.पा.	२	वडा अध्यक्ष	तनुक लाल यादव	पुरुष	६२	नेपाली काँग्रेस
सखुवानान्कारकट्टी गा.पा.	२	महिला सदस्य	प्रमशिला देवी ठाकुर	महिला	३८	नेपाली काँग्रेस
सखुवानान्कारकट्टी गा.पा.	२	दलित म.स.	राजो देवी खत्वे	महिला	४९	नेपाली काँग्रेस
सखुवानान्कारकट्टी गा.पा.	२	सदस्य	योगीन्द्र यादव	पुरुष	६२	नेपाली काँग्रेस
सखुवानान्कारकट्टी गा.पा.	२	सदस्य	गौरी नारायण चौधरी	पुरुष	५०	नेपाली काँग्रेस
सखुवानान्कारकट्टी गा.पा.	३	वडा अध्यक्ष	भोगेन्द्र यादव	पुरुष	५३	ने.क.पा.(ए.स.)
सखुवानान्कारकट्टी गा.पा.	३	महिला सदस्य	प्रभा कुमारी यादव	महिला	३४	ने.क.पा.(ए.स.)
सखुवानान्कारकट्टी गा.पा.	३	दलित म.स.	ललिता देवी सदाय	महिला	४२	ने.क.पा.(ए.स.)

सखुवानान्कारकट्टी गा.पा.	३	सदस्य	अजय कुमार यादव	पुरुष	४०	ने.क.पा.(ए.स.)
सखुवानान्कारकट्टी गा.पा.	३	सदस्य	मोहन सदाय	पुरुष	५४	ने.क.पा.(ए.स.)
सखुवानान्कारकट्टी गा.पा.	४	वडा अध्यक्ष	रमेश कुमार यादव	पुरुष	२९	ज.स.पा., नेपाल
सखुवानान्कारकट्टी गा.पा.	४	महिला सदस्य	जैमुन खातुन	महिला	५०	ज.स.पा., नेपाल
सखुवानान्कारकट्टी गा.पा.	४	दलित महिला सदस्य	ककुलती देवी .	महिला	५४	ज.स.पा., नेपाल
सखुवानान्कारकट्टी गा.पा.	४	सदस्य	गणेश प्रसाद चौधरी	पुरुष	६१	ज.स.पा., नेपाल
सखुवानान्कारकट्टी गा.पा.	४	सदस्य	द्वारिका यादव	पुरुष	६३	ज.स.पा., नेपाल
सखुवानान्कारकट्टी गा.पा.	५	वडा अध्यक्ष	विसेश्वर प्रसाद यादव	पुरुष	५२	ने.क.पा.(ए.स.)
सखुवानान्कारकट्टी गा.पा.	५	महिला सदस्य	कोशिला देवी चौधरी	महिला	५१	ने.क.पा.(ए.स.)
सखुवानान्कारकट्टी गा.पा.	५	दलित महिला सदस्य	जानकी देवी पासमान	महिला	३९	ने.क.पा.(ए.स.)
सखुवानान्कारकट्टी गा.पा.	५	सदस्य	इद्रिस मियाँ	पुरुष	६४	ने.क.पा.(ए.स.)
सखुवानान्कारकट्टी गा.पा.	५	सदस्य	राम अपिश यादव	पुरुष	६२	ने.क.पा.(ए.स.)
सिराहा न.पा.		प्रमुख	नवीन कुमार यादव	पुरुष	४५	ने.क.पा.(एमाले)
सिराहा न.पा.		उपप्रमुख	बबिता कुमारी शाह	महिला	४५	ने.क.पा.(एमाले)
सिराहा न.पा.	१	वडा अध्यक्ष	महेश कुमार यादव	पुरुष	३८	ज.स.पा., नेपाल
सिराहा न.पा.	१	महिला सदस्य	संगिता कुमारी पासमान	महिला	३७	ज.स.पा., नेपाल
सिराहा न.पा.	१	दलित महिला सदस्य	उर्मिला देवी तत्मा	महिला	४६	ज.स.पा., नेपाल
सिराहा न.पा.	१	सदस्य	राजेश्वर प्रसाद यादव	पुरुष	४६	ज.स.पा., नेपाल
सिराहा न.पा.	१	सदस्य	शम्भु साह	पुरुष	५१	ज.स.पा., नेपाल
सिराहा न.पा.	२	वडा अध्यक्ष	राकेश कुमार यादव	पुरुष	३३	नेपाली काँग्रेस
सिराहा न.पा.	२	महिला सदस्य	हिरा देवी राय कुर्मी	महिला	६०	नेपाली काँग्रेस
सिराहा न.पा.	२	दलित म.स.	फुल कुमारी सदा	महिला	३८	नेपाली काँग्रेस
सिराहा न.पा.	२	सदस्य	शिवु राय	पुरुष	५४	नेपाली काँग्रेस

सिराहा न.पा.	२	सदस्य	हरी नारायण यादव	पुरुष	४८	नेपाली काँग्रेस
सिराहा न.पा.	३	वडा अध्यक्ष	प्रदिप कुमार मण्डल	पुरुष	४७	ने.क.पा.(एमाले)
सिराहा न.पा.	३	महिला सदस्य	शितली देवी मोची	महिला	५३	ने.क.पा.(एमाले)
सिराहा न.पा.	३	दलित महिला सदस्य	पुनम देवी दास	महिला	४७	ने.क.पा.(एमाले)
सिराहा न.पा.	३	सदस्य	जिवछ मण्डल	पुरुष	५३	ने.क.पा.(एमाले)
सिराहा न.पा.	३	सदस्य	राम सेवक मण्डल	पुरुष	६१	ने.क.पा.(एमाले)
सिराहा न.पा.	४	वडा अध्यक्ष	मो. शमशाद .	पुरुष	२७	ने.क.पा.(ए.स.)
सिराहा न.पा.	४	महिला सदस्य	हाजरा खातुन	महिला	४२	ने.क.पा.(ए.स.)
सिराहा न.पा.	४	सदस्य	मो.मुस्तकीम मोमिन	पुरुष	६९	ने.क.पा.(ए.स.)
सिराहा न.पा.	४	सदस्य	अब्दुल खालिक सिद्धिकी	पुरुष	४३	ने.क.पा.(ए.स.)
सिराहा न.पा.	५	वडा अध्यक्ष	जागेश्वर यादव	पुरुष	४५	ने.क.पा.(ए.स.)
सिराहा न.पा.	५	महिला सदस्य	बिना कुमारी ठाकुर	महिला	२८	ने.क.पा.(ए.स.)
सिराहा न.पा.	५	दलित महिला सदस्य	जगतारैन देवी सदा	महिला	४५	ने.क.पा.(ए.स.)
सिराहा न.पा.	५	सदस्य	सुभाष कुमार यादव	पुरुष	२६	ने.क.पा.(ए.स.)
सिराहा न.पा.	५	सदस्य	सेख युसुफ	पुरुष	५४	ने.क.पा.(ए.स.)
सिराहा न.पा.	६	वडा अध्यक्ष	इन्द्रजित कुमार गोठीया	पुरुष	२७	ने.क.पा.(ए.स.)
सिराहा न.पा.	६	महिला सदस्य	राम काशी देवी यादव	महिला	४०	ने.क.पा.(ए.स.)
सिराहा न.पा.	६	दलित महिला सदस्य	मायाबती देवी महरा	महिला	३८	ने.क.पा.(ए.स.)
सिराहा न.पा.	६	सदस्य	उमेश कुमार यादव	पुरुष	४४	ने.क.पा.(ए.स.)
सिराहा न.पा.	६	सदस्य	मुख लाल दास तत्मा	पुरुष	६९	ने.क.पा.(ए.स.)
सिराहा न.पा.	७	वडा अध्यक्ष	विनोद कुमार यादव	पुरुष	३५	ने.क.पा.(ए.स.)
सिराहा न.पा.	७	महिला सदस्य	राम कुमारी यादव	महिला	५३	ने.क.पा.(एमाले)
सिराहा न.पा.	७	दलित म.स.	गिता कुमारी पासमान	महिला	४३	ने.क.पा.(एमाले)
सिराहा न.पा.	७	सदस्य	धर्मेन्द्र कुमार मिश्र	पुरुष	४६	ने.क.पा.(एमाले)
सिराहा न.पा.	७	सदस्य	राम प्रकाश मुखिया	पुरुष	५४	ने.क.पा.(एमाले)
सिराहा न.पा.	८	वडा अध्यक्ष	योगेन्द्र हजरा यादव	पुरुष	६४	ने.क.पा.(एमाले)
सिराहा न.पा.	८	महिला सदस्य	पुरनी ठाकुर	महिला	५३	ने.क.पा.(एमाले)

सिराहा न.पा.	८	दलित महिला सदस्य	धनेश्वरी तत्मा	महिला	६१	ने.क.पा.(एमाले)
सिराहा न.पा.	८	सदस्य	रुपेश कुमार यादव	पुरुष	२८	ने.क.पा.(एमाले)
सिराहा न.पा.	८	सदस्य	राज कुमार महारा	पुरुष	५६	ने.क.पा.(एमाले)
सिराहा न.पा.	९	वडा अध्यक्ष	राम दयाल यादव	पुरुष	४७	ज.स.पा., नेपाल
सिराहा न.पा.	९	महिला सदस्य	शोभा देवी यादव	महिला	३२	ज.स.पा., नेपाल
सिराहा न.पा.	९	दलित महिला सदस्य	जेनावती दास	महिला	५०	ज.स.पा., नेपाल
सिराहा न.पा.	९	सदस्य	देवन गोइत यादव	पुरुष	४९	ज.स.पा., नेपाल
सिराहा न.पा.	९	सदस्य	राम कामती	पुरुष	६३	ज.स.पा., नेपाल
सिराहा न.पा.	१०	वडा अध्यक्ष	दिपक मुखिया	पुरुष	४३	ने.क.पा.(एमाले)
सिराहा न.पा.	१०	महिला सदस्य	परमेश्वरी देवी खत्वे	महिला	३३	ने.क.पा.(एमाले)
सिराहा न.पा.	१०	दलित महिला सदस्य	गिरिजा देवी पासमान	महिला	६२	ने.क.पा.(एमाले)
सिराहा न.पा.	१०	सदस्य	कृष्णदेव लाल कर्ण	पुरुष	५५	ने.क.पा.(एमाले)
सिराहा न.पा.	१०	सदस्य	नारायण मुखिया मलाह	पुरुष	६५	ने.क.पा.(एमाले)
सिराहा न.पा.	११	वडा अध्यक्ष	बिनोद कुमार कामती	पुरुष	५०	ज.स.पा., नेपाल
सिराहा न.पा.	११	महिला सदस्य	राम कुमारी देवी	महिला	५६	ज.स.पा., नेपाल
सिराहा न.पा.	११	दलित महिला सदस्य	तारा देवी सदा	महिला	४८	ज.स.पा., नेपाल
सिराहा न.पा.	११	सदस्य	बुधन सदा	पुरुष	३८	ज.स.पा., नेपाल
सिराहा न.पा.	११	सदस्य	मुनेश्वर चमार	पुरुष	७५	ज.स.पा., नेपाल
सिराहा न.पा.	१२	वडा अध्यक्ष	शिव शंकर झा	पुरुष	४६	ने.क.पा.(एमाले)
सिराहा न.पा.	१२	महिला सदस्य	मिना देवी	महिला	४९	ने.क.पा.(एमाले)
सिराहा न.पा.	१२	दलित महिला सदस्य	बहुरी देवी खत्वे	महिला	६२	ने.क.पा.(एमाले)
सिराहा न.पा.	१२	सदस्य	सुबंच यादव	पुरुष	५७	ने.क.पा.(एमाले)
सिराहा न.पा.	१२	सदस्य	मो नइम राइन	पुरुष	४१	ने.क.पा.(एमाले)
सिराहा न.पा.	१३	वडा अध्यक्ष	सचेन्द्र कुमार साह	पुरुष	३६	ने.क.पा.(एमाले)
सिराहा न.पा.	१३	महिला सदस्य	इन्द्रा देवी कर्ण	महिला	६०	नेपाली काँग्रेस
सिराहा न.पा.	१३	दलित म.स.	शर्मिला देवी चमार	महिला	४२	नेपाली काँग्रेस
सिराहा न.पा.	१३	सदस्य	निरन्जन वरही	पुरुष	५०	नेपाली काँग्रेस

सिराहा न.पा.	१३	सदस्य	भगवान मुखिया	पुरुष	५४	नेपाली काँग्रेस
सिराहा न.पा.	१४	वडा अध्यक्ष	उपेन्द्र मण्डल	पुरुष	४३	ने.क.पा.(एमाले)
सिराहा न.पा.	१४	महिला सदस्य	सिमा मण्डल	महिला	३३	ज.स.पा., नेपाल
सिराहा न.पा.	१४	दलित महिला सदस्य	जमुना पासमान	महिला	७३	ने.क.पा.(एमाले)
सिराहा न.पा.	१४	सदस्य	डोमा साह सोनार	पुरुष	५२	ने.क.पा.(एमाले)
सिराहा न.पा.	१४	सदस्य	हरी नारायण यादव	पुरुष	४६	ज.स.पा., नेपाल
सिराहा न.पा.	१५	वडा अध्यक्ष	राम शोभीत यादव	पुरुष	४९	ज.स.पा., नेपाल
सिराहा न.पा.	१५	महिला सदस्य	सिता देवी यादव	महिला	५८	ज.स.पा., नेपाल
सिराहा न.पा.	१५	दलित महिला सदस्य	फुल कुमारी राम	महिला	२९	ज.स.पा., नेपाल
सिराहा न.पा.	१५	सदस्य	बच्चो साह सुडी	पुरुष	५६	ज.स.पा., नेपाल
सिराहा न.पा.	१५	सदस्य	रामवृक्ष यादव	पुरुष	५५	ज.स.पा., नेपाल
सिराहा न.पा.	१६	वडा अध्यक्ष	धिरेन्द्र प्रसाद मोरवैता यादव	पुरुष	४१	ने.क.पा.(एमाले)
सिराहा न.पा.	१६	महिला सदस्य	एकावरी देवी पासमान	महिला	४४	ने.क.पा.(एमाले)
सिराहा न.पा.	१६	दलित महिला सदस्य	अमृता कुमारी तत्मा	महिला	२९	ने.क.पा.(एमाले)
सिराहा न.पा.	१६	सदस्य	मो समिम अखतर	पुरुष	५२	ने.क.पा.(एमाले)
सिराहा न.पा.	१६	सदस्य	मो. कमाल अखतर	पुरुष	३७	ने.क.पा.(एमाले)
सिराहा न.पा.	१७	वडा अध्यक्ष	उमेश प्रसाद यादव	पुरुष	५१	नेपाली काँग्रेस
सिराहा न.पा.	१७	महिला सदस्य	दौलेत देवी यादव	महिला	४८	नेपाली काँग्रेस
सिराहा न.पा.	१७	दलित महिला सदस्य	संगिता कुमारी पासमान	महिला	२९	नेपाली काँग्रेस
सिराहा न.पा.	१७	सदस्य	उमेश चन्द्र बडवरीया यादव	पुरुष	४०	नेपाली काँग्रेस
सिराहा न.पा.	१७	सदस्य	संजिव कुमार साह	पुरुष	४७	नेपाली काँग्रेस
सिराहा न.पा.	१८	वडा अध्यक्ष	शैलेन्द्र कुमार यादव	पुरुष	४२	नेपाली काँग्रेस
सिराहा न.पा.	१८	महिला सदस्य	गिता कुमारी मंडल	महिला	५४	नेपाली काँग्रेस
सिराहा न.पा.	१८	दलित महिला सदस्य	उमदा महारा	महिला	६१	नेपाली काँग्रेस
सिराहा न.पा.	१८	सदस्य	जागेश्वर कुर्मी	पुरुष	५७	नेपाली काँग्रेस
सिराहा न.पा.	१८	सदस्य	शिवजि यादव	पुरुष	४५	नेपाली काँग्रेस

सिराहा न.पा.	१९	वडा अध्यक्ष	अशोक कुमार यादव	पुरुष	४७	ने.क.पा.(मा.के.)
सिराहा न.पा.	१९	महिला सदस्य	सुनिता देवी यादव	महिला	३०	ने.क.पा.(मा.के.)
सिराहा न.पा.	१९	दलित महिला सदस्य	राज वती मोची	महिला	४९	ने.क.पा.(मा.के.)
सिराहा न.पा.	१९	सदस्य	जीतेन्द्र कुमार यादव	पुरुष	४२	ने.क.पा.(मा.के.)
सिराहा न.पा.	१९	सदस्य	संजित कुमार यादव	पुरुष	३६	ने.क.पा.(मा.के.)
सिराहा न.पा.	२०	वडा अध्यक्ष	रामचन्द्र यादव	पुरुष	४६	नेपाली काँग्रेस
सिराहा न.पा.	२०	महिला सदस्य	असमा खातुन	महिला	५४	नेपाली काँग्रेस
सिराहा न.पा.	२०	दलित महिला सदस्य	शुभकला देवी पासमान	महिला	३९	नेपाली काँग्रेस
सिराहा न.पा.	२०	सदस्य	श्रवण कुमार यादव	पुरुष	४१	नेपाली काँग्रेस
सिराहा न.पा.	२०	सदस्य	राम भगत मलाह	पुरुष	५३	नेपाली काँग्रेस
सिराहा न.पा.	२१	वडा अध्यक्ष	सुरेन्द्र मण्डल	पुरुष	४६	स्वतन्त्र
सिराहा न.पा.	२१	महिला सदस्य	जीवछी देवी पासवान	महिला	३८	स्वतन्त्र
सिराहा न.पा.	२१	दलित महिला सदस्य	गुलजार देवी पासवान	महिला	४६	स्वतन्त्र
सिराहा न.पा.	२१	सदस्य	सहदेव यादव	पुरुष	५८	स्वतन्त्र
सिराहा न.पा.	२१	सदस्य	रंजित मुखिया	पुरुष	४१	स्वतन्त्र
सिराहा न.पा.	२२	वडा अध्यक्ष	जिवछ नारायण यादव	पुरुष	४३	ने.क.पा.(ए.स.)
सिराहा न.पा.	२२	महिला सदस्य	देव कुमारी यादव	महिला	५१	ने.क.पा.(ए.स.)
सिराहा न.पा.	२२	दलित महिला सदस्य	रामरती देवी सदाय	महिला	६५	ने.क.पा.(ए.स.)
सिराहा न.पा.	२२	सदस्य	काशी साह सूडी	पुरुष	६८	ने.क.पा.(ए.स.)
सिराहा न.पा.	२२	सदस्य	राजेश्वर कुमार यादव	पुरुष	३५	ने.क.पा.(ए.स.)
सुखीपुर न.पा.		प्रमुख	राम औतार यादव	पुरुष	५९	ने.क.पा.(एमाले)
सुखीपुर न.पा.		उपप्रमुख	रेणु देवी साह	महिला	५३	ने.क.पा.(एमाले)
सुखीपुर न.पा.	१	वडा अध्यक्ष	राजेन्द्र प्रसाद चौधरी	पुरुष	६१	ने.क.पा.(मा.के.)
सुखीपुर न.पा.	१	महिला सदस्य	रेस्मी तेलीन	महिला	५२	ने.क.पा.(मा.के.)
सुखीपुर न.पा.	१	दलित महिला सदस्य	सरोज कुमारी मंडल	महिला	३२	ने.क.पा.(मा.के.)
सुखीपुर न.पा.	१	सदस्य	रामेश्वर महतो	पुरुष	५२	ने.क.पा.(मा.के.)

सुखीपुर न.पा.	१	सदस्य	सुनिल कुमार राम	पुरुष	३०	ने.क.पा.(मा.के.)
सुखीपुर न.पा.	२	वडा अध्यक्ष	हरी नारायण यादव	पुरुष	७२	ने.क.पा.(एमाले)
सुखीपुर न.पा.	२	महिला सदस्य	अमिना मियानी	महिला	७२	नेपाली काँग्रेस
सुखीपुर न.पा.	२	दलित महिला सदस्य	विनिता कुमारी पासमान	महिला	३४	नेपाली काँग्रेस
सुखीपुर न.पा.	२	सदस्य	धनिकलाल यादव	पुरुष	२८	नेपाली काँग्रेस
सुखीपुर न.पा.	२	सदस्य	अमरेश कुमार यादव	पुरुष	२८	नेपाली काँग्रेस
सुखीपुर न.पा.	३	वडा अध्यक्ष	हरेराम यादव	पुरुष	४०	ज.स.पा., नेपाल
सुखीपुर न.पा.	३	महिला सदस्य	कला देवी दास	महिला	५२	ज.स.पा., नेपाल
सुखीपुर न.पा.	३	दलित महिला सदस्य	दुखनी देवी पासमान	महिला	५५	ज.स.पा., नेपाल
सुखीपुर न.पा.	३	सदस्य	अनिल कुमार सिंह	पुरुष	३८	ज.स.पा., नेपाल
सुखीपुर न.पा.	३	सदस्य	रामसागर दास	पुरुष	५४	ज.स.पा., नेपाल
सुखीपुर न.पा.	४	वडा अध्यक्ष	जितेन्द्र प्रसाद यादव	पुरुष	४२	नेपाली काँग्रेस
सुखीपुर न.पा.	४	महिला सदस्य	विन्दा देवी दनुवार	महिला	६५	नेपाली काँग्रेस
सुखीपुर न.पा.	४	दलित महिला सदस्य	देवसुनैर देवी पासमान	महिला	५३	नेपाली काँग्रेस
सुखीपुर न.पा.	४	सदस्य	धनिकलाल यादव	पुरुष	५०	नेपाली काँग्रेस
सुखीपुर न.पा.	४	सदस्य	बलराम यादव	पुरुष	४६	नेपाली काँग्रेस
सुखीपुर न.पा.	५	वडा अध्यक्ष	राम पुजन कामैत केवट	पुरुष	४५	ने.क.पा.(एमाले)
सुखीपुर न.पा.	५	महिला सदस्य	जंगलि देवी मुखिया	महिला	५८	ने.क.पा.(एमाले)
सुखीपुर न.पा.	५	दलित महिला सदस्य	विमला देवी पासमान	महिला	४०	ने.क.पा.(एमाले)
सुखीपुर न.पा.	५	सदस्य	खुसि लाल यादव	पुरुष	५६	ने.क.पा.(एमाले)
सुखीपुर न.पा.	५	सदस्य	राम उदगार साह	पुरुष	२९	ने.क.पा.(एमाले)
सुखीपुर न.पा.	६	वडा अध्यक्ष	रामेश्वर साह	पुरुष	४६	ने.क.पा.(एमाले)
सुखीपुर न.पा.	६	महिला सदस्य	राम वति देवी ठाकुर (बरही)	महिला	६६	ने.क.पा.(एमाले)
सुखीपुर न.पा.	६	दलित महिला सदस्य	कागती देवी सदा	महिला	५०	ने.क.पा.(एमाले)
सुखीपुर न.पा.	६	सदस्य	विनिता कुमारी यादव	महिला	३५	ने.क.पा.(एमाले)
सुखीपुर न.पा.	६	सदस्य	राम चन्द्र मोची	पुरुष	५२	ने.क.पा.(एमाले)



सुखीपुर न.पा.	७	वडा अध्यक्ष	सुरेन्द्र कुमार यादव	पुरुष	३८	ने.क.पा.(एमाले)
सुखीपुर न.पा.	७	महिला सदस्य	मूसहर्निया देवी यादव	महिला	५०	ने.क.पा.(एमाले)
सुखीपुर न.पा.	७	दलित महिला सदस्य	सोनावती कुमारी माहरा	महिला	३३	ने.क.पा.(एमाले)
सुखीपुर न.पा.	७	सदस्य	पोसिन्दर मोची चमार	पुरुष	५४	ने.क.पा.(एमाले)
सुखीपुर न.पा.	७	सदस्य	महेन्द्र साह	पुरुष	५९	ने.क.पा.(एमाले)
सुखीपुर न.पा.	८	वडा अध्यक्ष	किसोरी प्रसाद चौधरी	पुरुष	५५	नेपाली काँग्रेस
सुखीपुर न.पा.	८	महिला सदस्य	फुल कुमारी सडीन	महिला	६०	नेपाली काँग्रेस
सुखीपुर न.पा.	८	दलित महिला सदस्य	सोवरी देवी खत्वे	महिला	३८	नेपाली काँग्रेस
सुखीपुर न.पा.	८	सदस्य	अशोक कुमार साह हलुवाई	पुरुष	६२	नेपाली काँग्रेस
सुखीपुर न.पा.	८	सदस्य	श्याम लाल चौधरी थारु	पुरुष	५३	नेपाली काँग्रेस
सुखीपुर न.पा.	९	वडा अध्यक्ष	दुलिचन्द्र यादव	पुरुष	४३	ने.क.पा.(ए.स.)
सुखीपुर न.पा.	९	महिला सदस्य	पार्वती देवी यादव	महिला	४०	ने.क.पा.(ए.स.)
सुखीपुर न.पा.	९	दलित महिला सदस्य	रिना देवी मण्डल खत्वे	महिला	३०	ने.क.पा.(ए.स.)
सुखीपुर न.पा.	९	सदस्य	रुपेश कुमार यादव	पुरुष	३३	ने.क.पा.(एमाले)
सुखीपुर न.पा.	९	सदस्य	जैयनाथ मंडल धानुक	पुरुष	६९	ने.क.पा.(ए.स.)
सुखीपुर न.पा.	१०	वडा अध्यक्ष	देव नारायण यादव	पुरुष	४८	ने.क.पा.(एमाले)
सुखीपुर न.पा.	१०	महिला सदस्य	रजनी देवी यादव	महिला	३७	ने.क.पा.(ए.स.)
सुखीपुर न.पा.	१०	दलित महिला सदस्य	ईसर बती मुसहर	महिला	५६	ने.क.पा.(ए.स.)
सुखीपुर न.पा.	१०	सदस्य	कारी यादव	पुरुष	६६	ने.क.पा.(एमाले)
सुखीपुर न.पा.	१०	सदस्य	डोमी यादव	पुरुष	६४	ने.क.पा.(एमाले)
कर्जन्हा न.पा.		प्रमुख	भोला प्रसाद पोखरेल	पुरुष	५३	ने.क.पा.(एमाले)
कर्जन्हा न.पा.		उपप्रमुख	लक्ष्मी कुमारी श्रेष्ठ	महिला	२८	ज.स.पा., नेपाल
कर्जन्हा न.पा.	१	वडा अध्यक्ष	कनिन्द्र प्रसाद पोखरेल	पुरुष	४८	ने.क.पा.(एमाले)
कर्जन्हा न.पा.	१	महिला सदस्य	सरिता देवी मिरदाहा	महिला	३२	ने.क.पा.(एमाले)
कर्जन्हा न.पा.	१	दलित महिला सदस्य	अस्मिता कुमारी विश्वकर्मा	महिला	२४	ने.क.पा.(एमाले)
कर्जन्हा न.पा.	१	सदस्य	तेज बहादुर मगर	पुरुष	४६	ने.क.पा.(एमाले)

कर्जन्हा न.पा.	१	सदस्य	हरि बहादुर कार्की	पुरुष	५३	ने.क.पा.(एमाले)
कर्जन्हा न.पा.	२	वडा अध्यक्ष	जगरनाथ यादव	पुरुष	४३	ने.क.पा.(एमाले)
कर्जन्हा न.पा.	२	महिला सदस्य	कोपिला दहाल	महिला	५९	ने.क.पा.(एमाले)
कर्जन्हा न.पा.	२	दलित महिला सदस्य	सिता महारा	महिला	५०	ने.क.पा.(एमाले)
कर्जन्हा न.पा.	२	सदस्य	मोहन बहादुर खपांगी मगर	पुरुष	५२	ने.क.पा.(एमाले)
कर्जन्हा न.पा.	२	सदस्य	लोक बहादुर प्रधान	पुरुष	६०	ने.क.पा.(एमाले)
कर्जन्हा न.पा.	३	वडा अध्यक्ष	प्रकाश कोइराला	पुरुष	४१	ने.क.पा.(एमाले)
कर्जन्हा न.पा.	३	महिला सदस्य	माया देवी ढुंगेल	महिला	४५	ने.क.पा.(एमाले)
कर्जन्हा न.पा.	३	दलित महिला सदस्य	अमृती देवी सदा	महिला	५५	ने.क.पा.(एमाले)
कर्जन्हा न.पा.	३	सदस्य	राम भक्त यादव	पुरुष	५७	ने.क.पा.(एमाले)
कर्जन्हा न.पा.	३	सदस्य	दिप नरायण साह	पुरुष	५७	ने.क.पा.(एमाले)
कर्जन्हा न.पा.	४	वडा अध्यक्ष	प्रताप विश्वकर्मा	पुरुष	३४	ने.क.पा.(मा.के.)
कर्जन्हा न.पा.	४	महिला सदस्य	जगतारण देवी तत्मा	महिला	५५	ने.क.पा.(मा.के.)
कर्जन्हा न.पा.	४	दलित महिला सदस्य	कमला देवी सदा	महिला	५३	ने.क.पा.(मा.के.)
कर्जन्हा न.पा.	४	सदस्य	मन्दीरा कुमारी लामा	महिला	२५	ने.क.पा.(मा.के.)
कर्जन्हा न.पा.	४	सदस्य	श्रीराम दास तत्मा	पुरुष	४६	ने.क.पा.(मा.के.)
कर्जन्हा न.पा.	५	वडा अध्यक्ष	दिपक कुमार के. सी.	पुरुष	५२	ने.क.पा.(ए.स.)
कर्जन्हा न.पा.	५	महिला सदस्य	लक्ष्मी तामाङ्ग	महिला	७५	ज.स.पा., नेपाल
कर्जन्हा न.पा.	५	दलित महिला सदस्य	सन्तोलिया सदा	महिला	४१	ने.क.पा.(ए.स.)
कर्जन्हा न.पा.	५	सदस्य	धिरज लामा	पुरुष	३५	ज.स.पा., नेपाल
कर्जन्हा न.पा.	५	सदस्य	श्री राम महारा	पुरुष	६१	ने.क.पा.(ए.स.)
कर्जन्हा न.पा.	६	वडा अध्यक्ष	प्रकाशमान श्रेष्ठ	पुरुष	३५	ज.स.पा., नेपाल
कर्जन्हा न.पा.	६	महिला सदस्य	रामो देवी मुखिया	महिला	६४	ने.क.पा.(ए.स.)
कर्जन्हा न.पा.	६	दलित महिला सदस्य	मिना देवी पासमान	महिला	४६	ने.क.पा.(ए.स.)
कर्जन्हा न.पा.	६	सदस्य	प्रेम कुमार यादव	पुरुष	४४	ने.क.पा.(ए.स.)
कर्जन्हा न.पा.	६	सदस्य	हरि शंकर मुखिया	पुरुष	५५	ने.क.पा.(ए.स.)

कर्जन्हा न.पा.	७	वडा अध्यक्ष	राम सेवक यादव	पुरुष	४७	स्वतन्त्र
कर्जन्हा न.पा.	७	महिला सदस्य	रानी बती देवी	महिला	४३	स्वतन्त्र
कर्जन्हा न.पा.	७	दलित महिला सदस्य	लिला देवी सदा	महिला	२८	स्वतन्त्र
कर्जन्हा न.पा.	७	सदस्य	गणेश यादव	पुरुष	५१	स्वतन्त्र
कर्जन्हा न.पा.	७	सदस्य	जित लाल यादव	पुरुष	५३	स्वतन्त्र
कर्जन्हा न.पा.	८	वडा अध्यक्ष	शम्भु कुमार व्यार सुडी	पुरुष	३८	ज.स.पा., नेपाल
कर्जन्हा न.पा.	८	महिला सदस्य	श्याम काला देवी दनुवार	महिला	५५	ज.स.पा., नेपाल
कर्जन्हा न.पा.	८	दलित महिला सदस्य	सागैर देवी पासमान	महिला	३७	ज.स.पा., नेपाल
कर्जन्हा न.पा.	८	सदस्य	रामु पासमान	पुरुष	५२	ज.स.पा., नेपाल
कर्जन्हा न.पा.	८	सदस्य	लुखिया सदा	पुरुष	६४	ज.स.पा., नेपाल
कर्जन्हा न.पा.	९	वडा अध्यक्ष	मो. मुस्तकिन -	पुरुष	३७	ज.स.पा., नेपाल
कर्जन्हा न.पा.	९	महिला सदस्य	दुखनी देवी पासमान	महिला	५३	ज.स.पा., नेपाल
कर्जन्हा न.पा.	९	दलित महिला सदस्य	विन्दी महारा	महिला	५८	ज.स.पा., नेपाल
कर्जन्हा न.पा.	९	सदस्य	मोती प्रसाद पासमान	पुरुष	५०	ज.स.पा., नेपाल
कर्जन्हा न.पा.	९	सदस्य	सम्पैत पासवान	पुरुष	६१	ज.स.पा., नेपाल
कर्जन्हा न.पा.	१०	वडा अध्यक्ष	सगीर मियाँ	पुरुष	४८	ने.क.पा.(एमाले)
कर्जन्हा न.पा.	१०	महिला सदस्य	मंजु कुमारी साह	महिला	३५	ने.क.पा.(एमाले)
कर्जन्हा न.पा.	१०	दलित महिला सदस्य	निर्मला कुमारी सदा	महिला	३७	ने.क.पा.(एमाले)
कर्जन्हा न.पा.	१०	सदस्य	मदन साह	पुरुष	५०	ने.क.पा.(एमाले)
कर्जन्हा न.पा.	१०	सदस्य	अमिचन राय	पुरुष	६६	ने.क.पा.(एमाले)
कर्जन्हा न.पा.	११	वडा अध्यक्ष	किस्मत राई	पुरुष	३८	ज.स.पा., नेपाल
कर्जन्हा न.पा.	११	महिला सदस्य	तारा देवी हलुवाई	महिला	४१	ज.स.पा., नेपाल
कर्जन्हा न.पा.	११	दलित महिला सदस्य	निर्मला विश्वकर्मा	महिला	४२	ज.स.पा., नेपाल
कर्जन्हा न.पा.	११	सदस्य	गिरजा कुमारी देवी	महिला	४३	ज.स.पा., नेपाल
कर्जन्हा न.पा.	११	सदस्य	सुशिल कुमार यादव	पुरुष	४०	ज.स.पा., नेपाल

१०.८ तथ्याङ्क समन्वय कार्यालय, धनुषाको दरबन्दी विवरण

क्र.सं.	सेवा/समुह	श्रेणी/तह	पद	स्वीकृत दरबन्दी संख्या	कैफियत
१.	नेपाल आ.यो.त./तथ्याङ्क	रा.प.द्वितीय	तथ्याङ्क समन्वय अधिकारी	१	
२.	नेपाल आ.यो.त./तथ्याङ्क	रा.प.तृतीय	तथ्याङ्क अधिकृत	२	
३.	नेपाल आ.यो.त./तथ्याङ्क	रा.प.अनं.प्रथम	सुपरिवेक्षक	४	
४.	नेपाल प्रशासन/लेखा	रा.प.अनं.द्वितीय	सहलेखापाल	१	
५.	नेपाल आ.यो.त./तथ्याङ्क	रा.प.अनं.द्वितीय	गणक	३	
६.	नेपाल प्रशासन/सा.प्र.	रा.प.अनं.द्वितीय	खरिदार	२	
७.	नेपाल प्रशासन/सा.प्र.	श्रेणी विहिन	का.स.	२	
<b>जम्मा</b>				<b>१५</b>	

१०.८.१ तथ्याङ्क समन्वय कार्यालय, धनुषामा कार्यरत कर्मचारीहरूको विवरण

सि.नं.	कर्मचारीको नाम,थर	पद	सम्पर्क नम्बर	कैफियत
१.	तीर्थराज चौलागाँई	तथ्याङ्क समन्वय अधिकारी	९८४१४७९८२६	
२.	प्रवीण कुमार चौधरी	तथ्याङ्क अधिकृत	९८४४१९२३५०	
३.	प्रमोद कुमार मण्डल	सुपरिवेक्षक	९८०७८७९३२६	
४.	जितेन्द्र बैठा	सुपरिवेक्षक	९८५२०५८५५७	
५.	विजय यादव	गणक	९८६०८१९६२६	
६.	अमरनाथ साह	गणक	९८४४३२९८२९	
७.	रंजित कुमार सिंह थारू	खरिदार	९८६५०८३४०९	
८.	सेठलाल दास	का.स.	९८१४२२२९८२	
९.	संतोष कुमार मिश्र	का.स.	९८०७८८४५६८	करार

## नागरिक वडापत्र

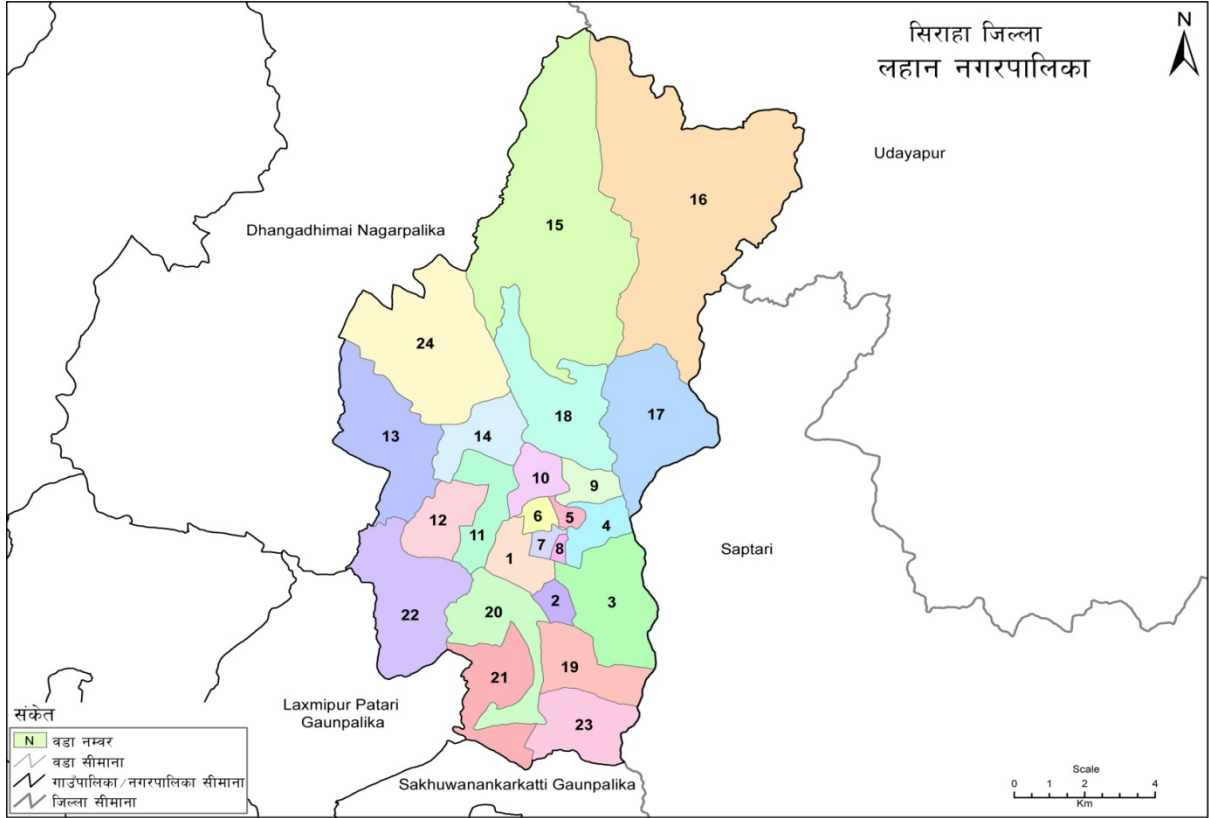
क्र.सं.	प्रदान गरिने सेवा र कार्य विवरण	आवश्यक कागजात	लाग्ने समय	लाग्ने दस्तुर	जिम्मेवार पदाधिकारी	उजुरी सुन्ने अधिकारी
१	विभिन्न गणना र सर्वेक्षणबाट प्राप्त तथ्याङ्क उपलब्ध गराउने	विवरण खुलेको निवेदन	तत्काल	निः शुल्क	गणक/खरिदार	कार्यालय प्रमुख
२	राष्ट्रिय तथ्याङ्क कार्यालयबाट प्रकाशित प्रकाशन वितरण गर्ने	विवरण खुलेको निवेदन	तत्काल	निः शुल्क	गणक/खरिदार	कार्यालय प्रमुख
३	विभिन्न अध्ययन अनुसन्धान कार्यको लागि तथ्यांक ब्यवस्थापनमा सहयोग तथा समन्वय गर्ने	सम्बन्धित निकायको स्वीकृत पत्र सहित विस्तृत रूपमा अध्ययनको प्रस्ताव पत्र सहित निवेदन	राष्ट्रिय तथ्याङ्क कार्यालयबाट स्वीकृत लिए पछि आवश्यकता अनुसार	निः शुल्क	सुपरिवेक्षक	कार्यालय प्रमुख
४	तथ्याङ्क गतिविधिमा समन्वय गर्ने	समन्वय सम्बन्धी विवरण खुलाई निवेदन	आवश्यकता अनुसार	निः शुल्क	सुपरिवेक्षक	कार्यालय प्रमुख
५	देशका सबै जिल्लाको बस्तुगत विवरण अध्ययनका लागि उपलब्ध गराउने	निवेदन	तत्काल	निः शुल्क	गणक/खरिदार (पुस्तकालय)	कार्यालय प्रमुख
६	पुस्तकालयमा अध्ययनका लागि स्थान उपलब्ध गराउने	मौखिक अनुरोध	तत्काल	निः शुल्क	गणक/खरिदार (पुस्तकालय)	कार्यालय प्रमुख
७	सूचनाको हक सम्बन्धी ऐन, २०६४, बमोजिम सार्वजनिक सरोकार सूचना प्रदान गर्ने	सूचनाको हक सम्बन्धी ऐन, २०६४ को दफा ७ बमोजिमको निवेदन	सूचनाको हक सम्बन्धी ऐन, तत्काल, २४ घण्टा भित्र र १५ दिन भित्र	सूचनाको हक सम्बन्धी ऐन, २०६४ को दफा ८ बमोजिम	तोकिएको सूचना अधिकारी	कार्यालय प्रमुख

- कार्यालयको नाम: तथ्याङ्क समन्वय कार्यालय, धनुषा
- कार्यालय प्रमुखको नाम: तीर्थराज चौलागाँई
- सूचना अधिकारीको नाम: प्रमोद कुमार मण्डल

फोन नम्बर: ०४१५९०८०४  
मोवाइल नम्बर: ९८४१४७९८२६  
मोवाइल नम्बर: ९८०७८७१३२६

इमेल ठेगाना: [sodhanusha@gmail.com](mailto:sodhanusha@gmail.com)  
इमेल ठेगाना: [trchaulagain@gmail.com](mailto:trchaulagain@gmail.com)  
इमेल ठेगाना: [mpramod91@gmail.com](mailto:mpramod91@gmail.com)

# लहान नगरपालिका



स्रोत: स्थवल्प नक्सा (स्केल १:२५०००/१:२००००), नापी विभाग र जनगणना २०६८, केन्द्रिय तथ्यांक विभाग  
तयार पार्ने: गाउँपालिका, नगरपालिका तथा विशेष, संरक्षित वा स्वायत्त क्षेत्रको संख्या तथा सीमाना निर्धारण आयोग

## लहान न.पा.को विस्तृत विवरण

क्र.सं.	नयाँ वडा	समावेश गाविस/नगरपालिका	जनसंख्या	क्षेत्रफल(व.कि.मि.)
१	१	लहान(१)	५९०७	२.६
२	२	लहान(१)	३३९६	१.०७
३	३	लहान(१)	५८३०	७.८५
४	४	लहान(१)	४४६८	२.२९
५	५	लहान(१)	४९०७	०.५५
६	६	लहान(१)	२६१०	०.९३
७	७	लहान(१)	२४१४	०.६२
८	८	लहान(१)	३१७५	०.३
९	९	लहान(१)	२३३४	१.७५
१०	१०	लहान(१)	३६१०	२.२५
११	११	लहान(१)	३५९३	३.६६
१२	१२	लहान(१)	३५१८	३.७१
१३	१३	लहान(१)	४४७६	९.०८
१४	१४	लहान(१)	२६०१	७.०२
१५	१५	लहान(१)	५१७४	२९
१६	१६	लहान(१)	२१०५	३२.३४
१७	१७	लहान(१)	३३३७	९.९५

१८	१८	लहान(१)	६७२३	८.७८
१९	१९	लहान(१)	४९०६	४.६
२०	२०	लहान(१)	३८२०	६.२१
२१	२१	लहान(१)	४२५४	५.८५
२२	२२	लहान(१)	६३६०	९.५१
२३	२३	गाढा(१-९)	५०५८	५.१९
२४	२४	गोविन्दपुर मल्हनिया(१-९)	७५३५	१४.४१
<b>जम्मा</b>			<b>१०२०३१</b>	<b>१६९.५२</b>

- सदरमुकाम:- लहान
- वडा संख्या:- २४
- क्षेत्रफल:- १६९.५२ व.कि.मि.
- जिल्ला सदरमुकामदेखि स्थानीय तहसम्मको दुरी:- ४४ कि.मि.
- कुल जनसंख्या:- १,०२,०३१ (पुरुष-५०,५६७ र महिला-५१,४६४)
- कुल परिवारहरू:- २०,५७७
- जनसंख्या वृद्धिदर:- १.०२%
- लैंगिक अनुपात:- ९८.२६ पुरुष प्रति १०० महिला
- जनघनत्व:- ६१० जना प्रति व.कि.मि.
- कुल साक्षरता दर:- ६९.२%(पुरुष-७८.५% र महिला-६०.२%)
- अपाङ्गता भएका जनसंख्याको प्रतिशत:- १.६%(पुरुष-१.३% र महिला-१.८%)

तालिका १: घरपरिवार संख्या,जनसंख्या,परिवारको औसत आकार र लैङ्गिक अनुपात

वडा नं.	घरपरिवार संख्या	जनसंख्या			परिवारको औसत आकार	लैङ्गिक अनुपात
		जम्मा	पुरुष	महिला		
१	१२७४	५९०७	२९३५	२९७२	४.६४	९८.७६
२	६८९	३३१६	१६३४	१६८२	४.८१	९७.१५
३	११९२	५८३०	२९६२	२८६८	४.८९	१०३.२८
४	८०६	४४६८	२२८१	२१८७	५.५४	१०४.३०
५	९६६	४९०७	२४६७	२४४०	५.०८	१०१.११
६	५३२	२६१०	१३०९	१३०१	४.९१	१००.६१
७	४६५	२४१४	१२३०	११८४	५.१९	१०३.८९
८	६५०	३१७५	१६३५	१५४०	४.८८	१०६.१७
९	४६९	२३३४	११५४	११८०	४.९८	९७.८०
१०	७५५	३६१०	१८६९	१७४१	४.७८	१०७.३५
११	७४३	३५९३	१७०८	१८८५	४.८४	९०.६१
१२	७१६	३५१८	१७४५	१७७३	४.९१	९८.४२
१३	९६०	४४७६	२१५३	२३२३	४.६६	९२.६८
१४	५५१	२६०१	१२८९	१३१२	४.७२	९८.२५
१५	१०८२	५१७४	२५५०	२६२४	४.७८	९७.१८
१६	४२६	२१०५	१०५१	१०५४	४.९४	९९.७२

१७	६६५	३३३७	१६४५	१६९२	५.०२	९७.२२
१८	१२९०	६७२३	३१८४	३५३९	५.२१	८९.९७
१९	९६३	४९०६	२४२५	२४८१	५.०९	९७.७४
२०	७७६	३८२०	१८७९	१९४१	४.९२	९६.८१
२१	८११	४२५४	२१४५	२१०९	५.२५	१०१.७१
२२	१२४५	६३६०	३०८४	३२७६	५.११	९४.१४
२३	१०१३	५०५८	२४८१	२५७७	४.९९	९६.२७
२४	१५३८	७५३५	३७५२	३७८३	४.९०	९९.१८
<b>जम्मा</b>	<b>२०५७७</b>	<b>१०२०३१</b>	<b>५०५६७</b>	<b>५१४६४</b>	<b>४.९६</b>	<b>९८.२६</b>



तालिका २: परिवारमा खाना पकाउन अक्सर प्रयोग गरिने इन्धन अनुसार परिवार संख्या

वडा नं.	परिवार संख्या	इन्धनको प्रकार						
		काठ/दाउरा	एल.पि.ग्यास	बिजुली	गुइठा/गोरहा	बायो ग्यास	मट्टितेल	अन्य
१	१२७४	३५५	९०९	९	०	१	०	०
२	६८९	४४९	२१४	५	६	१	०	१४
३	११९२	३६५	८१९	६	०	२	०	०
४	८०६	२४८	५५२	६	०	०	०	०
५	९६६	३४६	६१३	७	०	०	०	०
६	५३२	२६	४८३	६	१७	०	०	०
७	४६५	३६	३८४	२	०	४३	०	०
८	६५०	६२	५८४	३	१	०	०	०
९	४६९	२२	२८०	३	१५३	११	०	०
१०	७५५	२३५	५१७	२	१	०	०	०
११	७४३	५७७	१५३	६	६	१	०	०
१२	७१६	४६०	२११	७	३६	०	०	२
१३	९६०	७९७	१३७	१५	७	३	०	१
१४	५५१	३७४	७२	४	१०१	०	०	०
१५	१०८२	९३९	८७	५	५१	०	०	०
१६	४२६	४०२	१८	०	४	२	०	०
१७	६६५	६५३	४	३	५	०	०	०
१८	१२९०	१२२४	५१	२	११	१	०	१
१९	९६३	६७३	५०	३	२०४	३१	१	१
२०	७७६	५८८	१५२	८	२८	०	०	०
२१	८११	५६१	३२	७	२११	०	०	०



२२	१२४५	५५८	६२	१५	६०१	६	१	२
२३	१०१३	६५३	९१	१	२६८	०	०	०
२४	१५३८	१२१९	१२८	१	१८१	८	१	०
<b>जम्मा</b>	<b>२०५७७</b>	<b>११८२२</b>	<b>६६०३</b>	<b>१२६</b>	<b>१८९२</b>	<b>११०</b>	<b>३</b>	<b>२१</b>

तालिका ३: बत्ती बालन अक्सर प्रयोग गरिने श्रोत अनुसार परिवार संख्या

वडा नं.	परिवार संख्या	श्रोत				
		बिजुली	सोलार/सौर्य उर्जा	मट्टितेल	बायो ग्यास	अन्य
१	१२७४	१२२४	३	४३	०	४
२	६८९	६५२	४	७	०	२६
३	११९२	११७९	९	४	०	०
४	८०६	८०५	०	०	०	१
५	९६६	९६१	४	१	०	०
६	५३२	५२५	५	०	१	१
७	४६५	४६२	३	०	०	०
८	६५०	६४५	४	१	०	०
९	४६९	४६५	३	०	१	०
१०	७५५	७५४	०	०	०	१
११	७४३	७२९	८	५	१	०
१२	७१६	६९८	४	११	०	३
१३	९६०	९५६	०	२	०	२
१४	५५१	५४०	१	९	१	०
१५	१०८२	१०७५	७	०	०	०
१६	४२६	४१४	३	९	०	०
१७	६६५	६६३	०	२	०	०
१८	१२९०	१२७१	१	२	०	१६
१९	९६३	९२७	२	३१	०	३
२०	७७६	७७१	०	५	०	०
२१	८११	८०६	०	१	०	४
२२	१२४५	१२२४	२	१८	१	०
२३	१०१३	१००१	३	८	०	१
२४	१५३८	१४९१	११	३२	०	४
<b>जम्मा</b>	<b>२०५७७</b>	<b>२०२३८</b>	<b>७७</b>	<b>१९१</b>	<b>५</b>	<b>६६</b>

तालिका ४: परिवारले प्रयोग गर्ने शौचालयको प्रकार अनुसार परिवार संख्या

वडा नं.	परिवार संख्या	शौचालयको प्रकार				चर्पी नभएको
		फलस भएको (सार्वजनिक ढल)	फलस भएको (सेप्टिक ट्याङ्क)	साधारण (खाल्टे चर्पी)	सार्वजनिक	
१	१२७४	१३	४६६	६०६	३१	१५८
२	६८९	३	३२०	२३३	६८	६५
३	११९२	१७	७१६	३९३	२०	४६

४	८०६	१४	४५७	३१०	४	२१
५	९६६	१५	४०९	३६९	११	१६२
६	५३२	३१	२२३	२६४	१	१३
७	४६५	७	२८२	१६६	३	७
८	६५०	५	४७३	१५९	४	९
९	४६९	७७	३०	३५१	३	८
१०	७५५	१७	२५९	४१०	२	६७
११	७४३	४०	६४६	१९	२७	११
१२	७१६	२	४९७	१५५	०	६२
१३	९६०	१२	६३६	१५६	६	१५०
१४	५५१	३	११९	३७३	४	५२
१५	१०८२	४६	२२६	७६४	५	४१
१६	४२६	१३	१००	२७१	०	४२
१७	६६५	३	६०	५१६	१४	७२
१८	१२९०	२६	१७०	९४४	१५	१३५
१९	९६३	१५०	११७	६०२	३	९१
२०	७७६	७	१८२	४४४	१	१४२
२१	८११	७४	१५५	४४८	१०	१२४
२२	१२४५	६	४०	१०९१	६	१०२
२३	१०१३	६	११५	८३४	३	५५
२४	१५३८	१०	८१७	३८१	५८	२७२
<b>जम्मा</b>	<b>२०५७७</b>	<b>५९७</b>	<b>७५१५</b>	<b>१०२५९</b>	<b>२९९</b>	<b>१९०७</b>

तालिका ५: घरको स्वामित्व अनुसार परिवार संख्या

वडा नं.	परिवार संख्या	घरको स्वामित्व			
		आफ्नै	भाडामा	संस्थागत	अन्य
१	१२७४	१०९२	१०४	११	६७
२	६८९	६७२	१६	०	१
३	११९२	१०६१	१२७	१	३
४	८०६	७६४	४१	१	०
५	९६६	८८६	६३	७	१०
६	५३२	४६६	६६	०	०
७	४६५	४२३	३८	४	०
८	६५०	६२३	२६	१	०
९	४६९	४६६	३	०	०
१०	७५५	७०५	१६	६	२८
११	७४३	७२३	३	१५	२
१२	७१६	७०५	८	०	३
१३	९६०	९५२	३	३	२
१४	५५१	५४७	१	२	१
१५	१०८२	१०७८	२	०	२
१६	४२६	४०८	०	०	१८
१७	६६५	६६४	१	०	०
१८	१२९०	१२७८	४	४	४
१९	९६३	९६१	१	१	०

२०	७७६	७६८	६	०	२
२१	८११	७८८	१	३	१९
२२	१२४५	१२३२	१	१	११
२३	१०१३	९९९	०	१	१३
२४	१५३८	१५१५	३	१४	६
<b>जम्मा</b>	<b>२०५७७</b>	<b>१९७७६</b>	<b>५३४</b>	<b>७५</b>	<b>१९२</b>

तालिका ६: धर्म अनुसार जनसंख्या (प्रमुख ५ धर्म)

लिङ्ग	धर्म				
	हिन्दु	बौद्ध	इस्लाम	किराँत	क्रिस्चियन
पुरुष	४५२७४	४८४	४५९६	५७	६१
महिला	४५६१६	५३५	५०८३	५१	७३
<b>जम्मा</b>	<b>९०८९०</b>	<b>१०१९</b>	<b>९६७९</b>	<b>१०८</b>	<b>१३४</b>

तालिका ७: जातजाती अनुसार जनसंख्या (१००० वा सो भन्दा बढी जनसंख्या भएका)

जातजाती	जनसंख्या		
	जम्मा	पुरुष	महिला
क्षेत्री	११६७	५८४	५८३
थारू	१६५२८	७९७३	८५५५
मुसलमान	९६३२	४५९२	५०४०
यादव	१२२७१	६२५२	६०१९
तेली	५६७८	२९१७	२७६१
चमार/हरिजन/राम	५२३२	२५२१	२७११
कोइरी/कुशवाहा	८५९४	४३२५	४२६९
मुसहर	८७४८	४२७२	४४७६
धानुक	१७७९	९२१	८५८
दुसाध/पासवान/पासी	३७२६	१८५८	१८६८
मल्लाह	२२७८	११२१	११५७
केवट	१०६२	५२९	५३३
हजाम/ठाकुर	१२८३	६५२	६३१
तत्मा/तत्वा	१८७६	९२२	९५४
खत्वे	१५८१	७४५	८३६
सुंडी	३८४५	१९८३	१८६२
हलुवाई	१९६०	१००७	९५३

तालिका ८: मातृभाषा अनुसार जनसंख्या (१००० वा सो भन्दा बढी जनसंख्या भएका)

मातृभाषा	जनसंख्या		
	जम्मा	पुरुष	महिला
नेपाली	४४२४	२१७८	२२४६

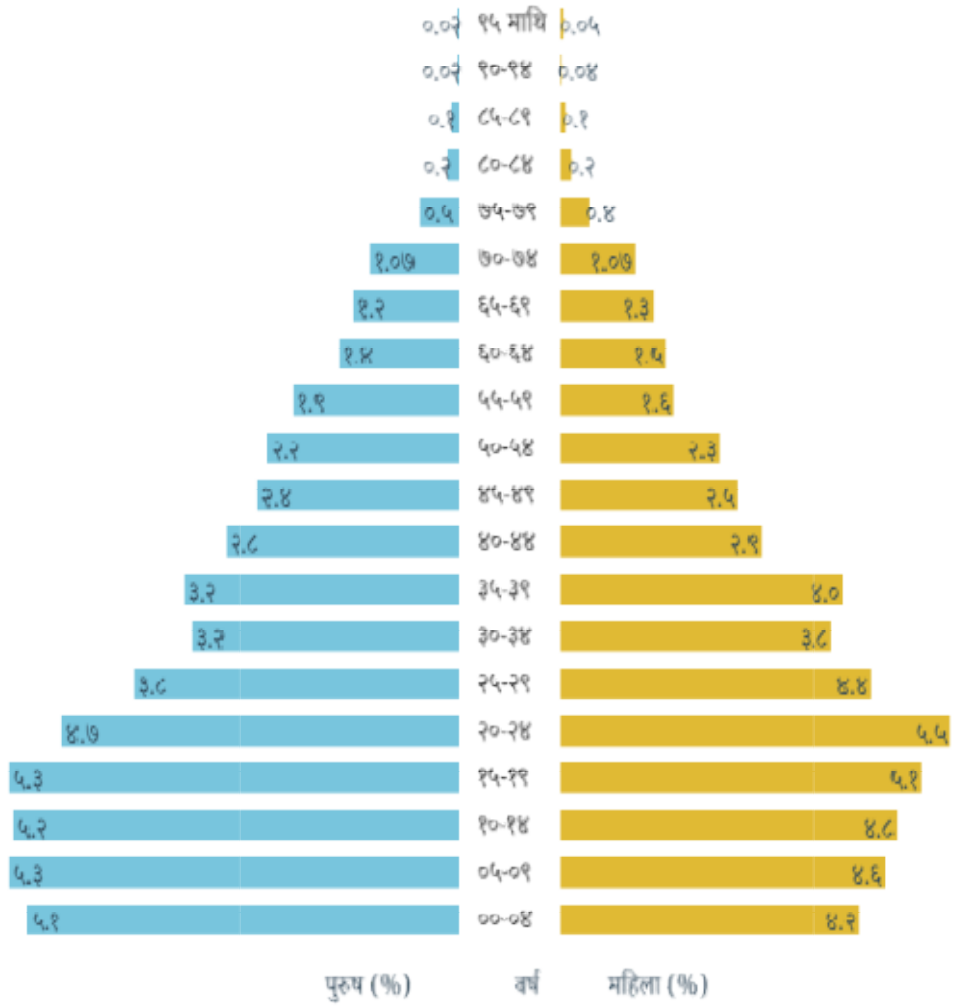
मैथिली	७३१४८	३६५६९	३६५७९
थारू	१६५१८	७९६६	८५५२
उर्दु	५१२४	२४७४	२६५०
मगही	१०१६	४८९	५२७

तालिका ९: पुख्यौली भाषा अनुसार जनसंख्या (१००० वा सो भन्दा बढी जनसंख्या भएका)

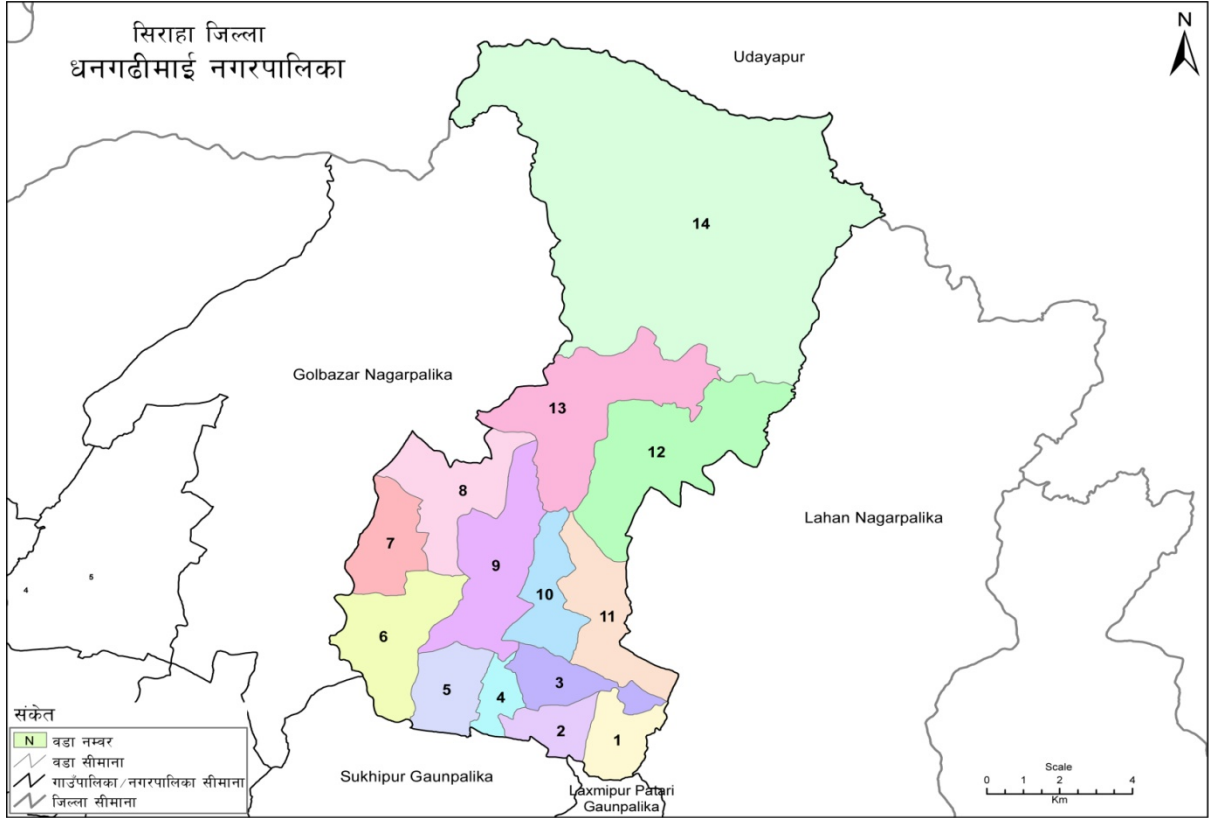
पुख्यौली भाषा	जनसंख्या		
	जम्मा		जम्मा
नेपाली	३९१८	१९४५	१९७३
मैथिली	६९७४७	३४९२७	३४८२०
थारू	१६७८३	८०९६	८६८७
उर्दु	६६०७	३१५२	३४५५
मगही	२०४७	१०१६	१०३१

तालिका १०: उमेर समुह अनुसार जनसंख्या

उमेर समुह(वर्ष)	जनसंख्या		
	जम्मा	पुरुष	महिला
००-०४	९४८४	५१६०	४३२४
०५-०९	१०११०	५३९३	४७१७
१०-१४	१०२२१	५३३८	४८८३
१५-१९	१०५९५	५३८६	५२०९
२०-२४	१०४०२	४७७६	५६२६
२५-२९	८४२५	३९१२	४५१३
३०-३४	७१४१	३२१७	३९२४
३५-३९	७३९४	३३१०	४०८४
४०-४४	५७३३	२८१३	२९२०
४५-४९	४९८९	२४२५	२५६४
५०-५४	४६०४	२२८७	२३१७
५५-५९	३६१३	१९८१	१६३२
६०-६४	२९७२	१४४५	१५२७
६५-६९	२६४०	१२७५	१३६५
७०-७४	२१७७	१०८७	१०९०
७५-७९	९०९	४७७	४३२
८०-८४	३२७	१५४	१७३
८५-८९	१७०	८९	८१
९०-९४	५७	२०	३७
९५+	६८	२२	४६
जम्मा	१०२०३१	५०५६७	५१४६४



# धनगढीमाई नगरपालिका



स्रोत: स्वचरम नक्सा (स्केल १:२५०००/१:२००००), नापी विभाग र जनगणना २०६८, केन्द्रिय तथ्यांक विभाग  
तयार पार्ने: गाउँपालिका, नगरपालिका तथा विशेष, संरक्षित वा स्वायत्त क्षेत्रको संख्या तथा सीमाना निर्धारण आयोग

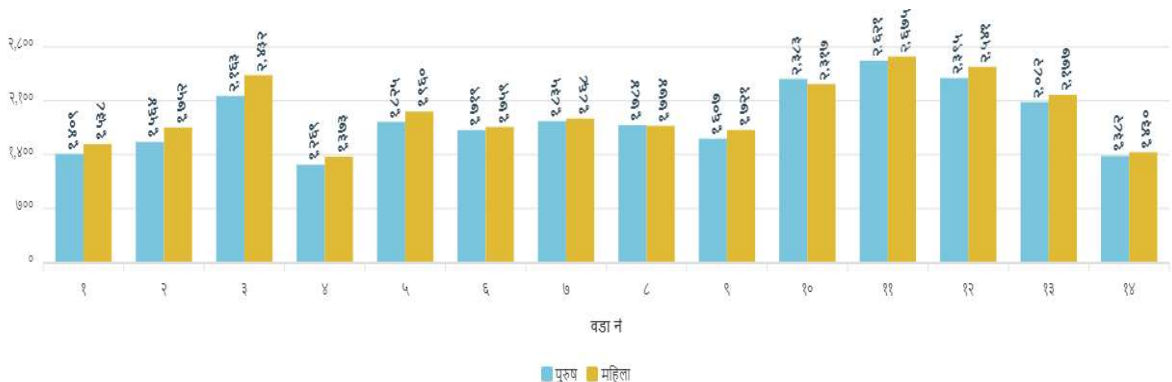
## धनगढीमाई न.पा.को विस्तृत विवरण

क्र.सं.	नयाँ वडा	समावेश गाविस/नगरपालिका	जनसंख्या	क्षेत्रफल(व.कि.मि.)
१	१	धनगढीमाई न.पा.(१)	२९४७	३.८६
२	२	धनगढीमाई न.पा.(२)	३३९६	३.०७
३	३	धनगढीमाई न.पा.(३)	४५९५	४.९
४	४	धनगढीमाई न.पा.(४)	२६४२	२.९
५	५	धनगढीमाई न.पा.(५)	३७८५	४.६६
६	६	धनगढीमाई न.पा.(६)	३४७८	८.७७
७	७	धनगढीमाई न.पा.(७)	३७०३	५.९४
८	८	धनगढीमाई न.पा.(८)	३५५८	७.७८
९	९	धनगढीमाई न.पा.(९)	३३२८	१०.९
१०	१०	धनगढीमाई न.पा.(१०)	४७००	४.९५
११	११	धनगढीमाई न.पा.(११)	५२९६	७.२८
१२	१२	धनगढीमाई न.पा.(१२)	४९३६	१५.०५
१३	१३	धनगढीमाई न.पा.(१३)	४२५९	१४.०६
१४	१४	धनगढीमाई न.पा.(१४)	२८९२	६.७
<b>जम्मा</b>			<b>५३३५५</b>	<b>१५९.६२</b>

- सदरमुकाम:- धनगढी
- वडा संख्या:- १४
- क्षेत्रफल:- १५९.६२ व.कि.मि.
- जिल्ला सदरमुकामदेखि स्थानीय तहसम्मको दुरी:- ३२ कि.मि.
- कुल जनसंख्या:- ५३,३५५ (पुरुष-२६,०३८ र महिला-२७,३१७)
- कुल परिवारहरू:- १०,८४२
- जनसंख्या वृद्धिदर:- १.१३%
- लैंगिक अनुपात:- ९५.३२ पुरुष प्रति १०० महिला
- जनघनत्व:- ३३४ जना प्रति व.कि.मि.
- कुल साक्षरता दर:- ६९.३%(पुरुष-७८.४% र महिला-६०.९%)
- अपाङ्गता भएका जनसंख्याको प्रतिशत:- १.६%(पुरुष-१.४% र महिला-१.८%)

तालिका १: घरपरिवार संख्या,जनसंख्या,परिवारको औसत आकार र लैङ्गिक अनुपात

वडा नं.	घरपरिवार संख्या	जनसंख्या			परिवारको औसत आकार	लैङ्गिक अनुपात
		जम्मा	पुरुष	महिला		
१	६१६	२९४७	१४०९	१५३८	४.७८	९१.६१
२	७०९	३३१६	१५६४	१७५२	४.६८	८९.२७
३	९९५	४५९५	२१६३	२४३२	४.६२	८८.९४
४	५१३	२६४२	१२६९	१३७३	५.१५	९२.४३
५	७२९	३७८५	१८२५	१९६०	५.१९	९३.११
६	७०५	३४७८	१७१९	१७५९	४.९३	९७.७३
७	७०३	३७०३	१८३५	१८६८	५.२७	९८.२३
८	६८५	३५५८	१७८४	१७७४	५.१९	१००.५६
९	६५९	३३२८	१६०७	१७२१	५.०५	९३.३८
१०	९४४	४७००	२३८३	२३१७	४.९८	१०२.८५
११	१०७६	५२९६	२६२१	२६७५	४.९२	९७.९८
१२	११०९	४९३६	२३९५	२५४१	४.४५	९४.२५
१३	८२५	४२५९	२०८२	२१७७	५.१६	९५.६४
१४	५७४	२८१२	१३८२	१४३०	४.९०	९६.६४
<b>जम्मा</b>	<b>१०८४२</b>	<b>५३३५५</b>	<b>२६०३८</b>	<b>२७३१७</b>	<b>४.९२</b>	<b>९५.३२</b>



तालिका २: परिवारमा खाना पकाउन अक्सर प्रयोग गरिने इन्धन अनुसार परिवार संख्या

वडा नं.	परिवार संख्या	इन्धनको प्रकार						
		काठ/दाउरा	एल.पि.ग्यास	बिजुली	गुइठा/गोरहा	बायो ग्यास	मट्टितेल	अन्य
१	६१६	३३०	१०६	७	१६१	४	०	८
२	७०९	४९८	१५५	२	५२	२	०	०
३	९९५	५५४	२२४	८	२०९	०	०	०
४	५१३	३९९	९८	०	१६	०	०	०
५	७२९	६६४	४९	४	११	१	०	०
६	७०५	४१२	१५३	३	१३७	०	०	०
७	७०३	६१२	३८	४	२४	२४	०	१
८	६८५	५९५	८८	१	०	१	०	०
९	६५९	३०६	३४४	०	४	५	०	०
१०	९४४	३१९	५८०	३	४१	१	०	०
११	१०७६	६५३	२१०	१	१९२	२०	०	०
१२	११०९	१०१९	६८	१	१५	५	१	०
१३	८२५	७४६	४६	०	१३	२०	०	०
१४	५७४	५५३	१३	०	७	१	०	०
<b>जम्मा</b>	<b>१०८४२</b>	<b>७६६०</b>	<b>२१७२</b>	<b>३४</b>	<b>८८२</b>	<b>८४</b>	<b>१</b>	<b>९</b>

तालिका ३: बत्ती बाल्न अक्सर प्रयोग गरिने श्रोत अनुसार परिवार संख्या

वडा नं.	परिवार संख्या	श्रोत				
		बिजुली	सोलार/सौर्य उर्जा	मट्टितेल	बायो ग्यास	अन्य
१	६१६	५८७	५	१८	४	२
२	७०९	६८९	१	१७	०	२
३	९९५	९५८	४	३१	१	१
४	५१३	४८९	०	११	११	२
५	७२९	७२८	०	१	०	०
६	७०५	७०२	२	१	०	०
७	७०३	६९९	४	०	०	०
८	६८५	६७६	२	२	०	५
९	६५९	६५१	२	५	०	१
१०	९४४	९३३	८	२	०	१
११	१०७६	१०६०	६	८	०	२
१२	११०९	११०५	१	२	०	१
१३	८२५	७८५	६	३४	०	०
१४	५७४	२७२	२९७	२	१	२
<b>जम्मा</b>	<b>१०८४२</b>	<b>१०३३४</b>	<b>३३८</b>	<b>१३४</b>	<b>१७</b>	<b>१९</b>



तालिका ४: परिवारले प्रयोग गर्ने शौचालयको प्रकार अनुसार परिवार संख्या

वडा नं.	परिवार संख्या	शौचालयको प्रकार				चर्पी नभएको
		फलस भएको (सार्वजनिक ढल)	फलस भएको (सेप्टिक ट्याङ्क)	साधारण (खाल्टे चर्पी)	सार्वजनिक	
१	६१६	६८	२५२	१९७	९	९०
२	७०९	१	६०	६१२	३	३३
३	९९५	१	७	८३५	११	१४१
४	५१३	२	२६२	१९९	०	५०
५	७२९	५	३२	६५१	१	४०
६	७०५	२०८	६	४२३	५२	१६
७	७०३	२१	१०२	५४८	१४	१८
८	६८५	३	१०७	५३२	७	३६
९	६५९	३१	३०८	२६४	७	४९
१०	९४४	४७	३७७	४८२	१६	२२
११	१०७६	३४	२३१	७२९	२	८०
१२	११०९	२०	४००	६२५	१	६३
१३	८२५	८	१४८	६३९	६	२४
१४	५७४	७	३६९	१८४	१	१३
<b>जम्मा</b>	<b>१०८४२</b>	<b>४५६</b>	<b>२६६१</b>	<b>६९२०</b>	<b>१३०</b>	<b>६७५</b>

तालिका ५: घरको स्वामित्व अनुसार परिवार संख्या

वडा नं.	परिवार संख्या	घरको स्वामित्व			
		आफ्नै	भाडामा	संस्थागत	अन्य
१	६१६	५४०	३	५३	२०
२	७०९	७०७	१	०	१
३	९९५	९८८	४	०	३
४	५१३	५११	०	०	२
५	७२९	७२८	१	०	०
६	७०५	७०१	३	०	१
७	७०३	६९६	७	०	०
८	६८५	६७७	६	०	२
९	६५९	६२०	९	७	२३
१०	९४४	८६१	८०	१	२
११	१०७६	१०६०	१३	२	१
१२	११०९	११०६	१	२	०
१३	८२५	८२०	२	०	३
१४	५७४	५६९	३	०	२
<b>जम्मा</b>	<b>१०८४२</b>	<b>१०५८४</b>	<b>१३३</b>	<b>६५</b>	<b>६०</b>

तालिका ६: धर्म अनुसार जनसंख्या (प्रमुख ५ धर्म)

लिङ्ग	धर्म				
	हिन्दु	बौद्ध	इस्लाम	किराँत	क्रिस्चियन
पुरुष	२३७३२	१३८३	७२२	१०३	४९
महिला	२४७५०	१५०१	८५७	११६	४०
जम्मा	४८४८२	२८८४	१५७९	२१९	८९

तालिका ७: जातजाती अनुसार जनसंख्या (१००० वा सो भन्दा बढी जनसंख्या भएका)

जातजाती	जनसंख्या		
	जम्मा	पुरुष	महिला
क्षेत्री	१२२२	५७७	६४५
मगर	२४३८	११८९	१२४९
थारू	३७८५	१७८७	१९९८
तामाङ्ग	२८४९	१३६१	१४८८
मुसलमान	१५७६	७२०	८५६
यादव	८५७०	४३०८	४२६२
तेली	२६५६	१३३२	१३२४
चमार/हरिजन/राम	३२६७	१५६०	१७०७
कोइरी/कुशवाहा	८३१७	४१७६	४१४१
मुसहर	३४२३	१५९७	१८२६
केवट	१३३८	६०७	७३१
खत्वे	१४७४	७४९	७२५

तालिका ८: मातृभाषा अनुसार जनसंख्या (१००० वा सो भन्दा बढी जनसंख्या भएका)

मातृभाषा	जनसंख्या		
	जम्मा	पुरुष	महिला
नेपाली	५५५४	२७११	२८४३
मैथिली	३९४१५	१९३२०	२००९५
थारू	३१४२	१४८७	१६५५
तामाङ्ग	२१७०	१०३६	११३४
मगर धुत	१५९४	७६३	८३१

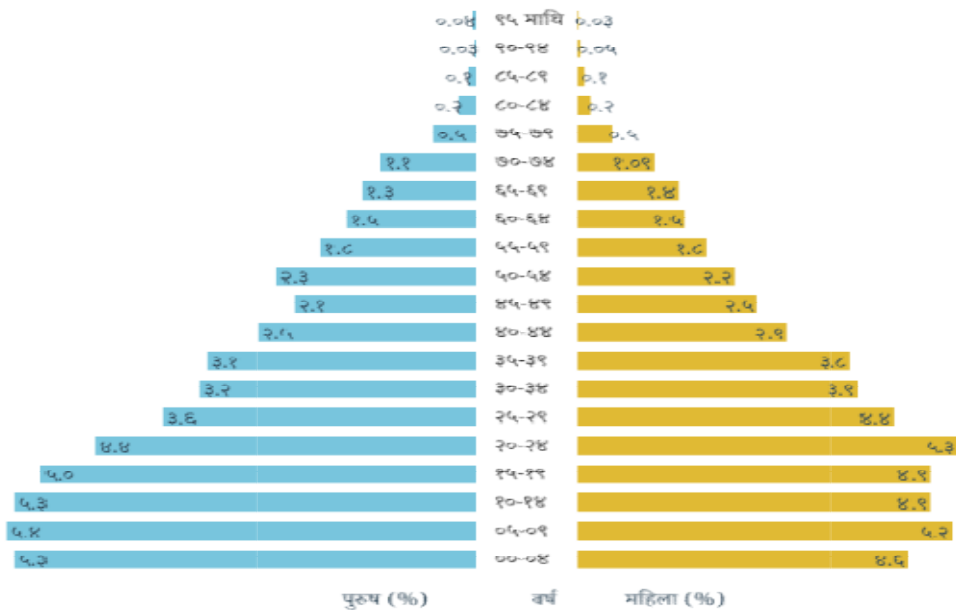
तालिका ९: पुर्ख्यौली भाषा अनुसार जनसंख्या (१००० वा सो भन्दा बढी जनसंख्या भएका)

पुर्ख्यौली भाषा	जनसंख्या		
	जम्मा	पुरुष	महिला
नेपाली	४२१८	२०६३	२१५५
मैथिली	३८१८२	१८७३३	१९४४९
थारू	३२७७	१५४९	१७२८

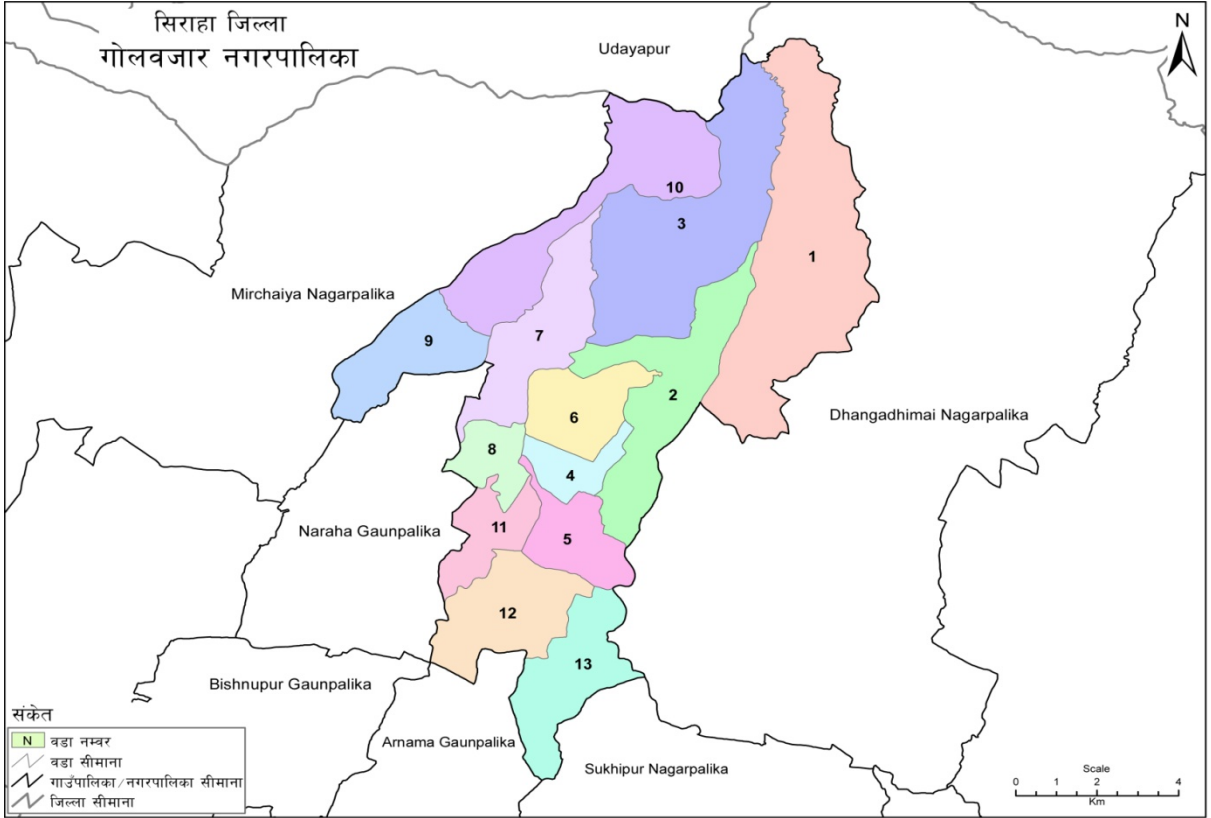
तामाङ्ग	२६९१	१२७९	१४१२
मगर धुत	१८९४	९१०	९८४
मगही	११४३	५७४	५६९

तालिका १०: उमेर समुह अनुसार जनसंख्या

उमेर समुह(वर्ष)	जनसंख्या		
	जम्मा	पुरुष	महिला
००-०४	५२९०	२८२८	२४६२
०५-०९	५६३७	२८५९	२७७८
१०-१४	५४५७	२८३३	२६२४
१५-१९	५३२२	२६९१	२६३१
२०-२४	५१७९	२३५९	२८२०
२५-२९	४२६५	१९४२	२३२३
३०-३४	३७६४	१६९१	२०७३
३५-३९	३६६६	१६२८	२०३८
४०-४४	२८७९	१३५८	१५२१
४५-४९	२४६०	११२५	१३३५
५०-५४	२४२५	१२३१	११९४
५५-५९	१९०६	९६२	९४४
६०-६४	१६१९	७९५	८२४
६५-६९	१४३७	७०९	७२८
७०-७४	११६७	५८५	५८२
७५-७९	५३०	२८५	२४५
८०-८४	१८३	८३	१००
८५-८९	९२	३८	५४
९०-९४	४३	१४	२९
९५+	३४	२२	१२
<b>जम्मा</b>	<b>५३३५५</b>	<b>२६०३८</b>	<b>२७३१७</b>



# गोलबजार नगरपालिका



स्रोत: स्वास्थ्य नक्सा (स्केल १:२५०००/१:२००००), नापी विभाग र जनगणना २०६८, केन्द्रिय तथ्यांक विभाग  
तयार पार्ने: गाउँपालिका, नगरपालिका तथा विशेष, संरक्षित वा स्वास्थ्य क्षेत्रको संख्या तथा सीमाना निर्धारण आयोग

Projection System: MUTM, Spheroid - Everest 1830  
LLRC, 2016

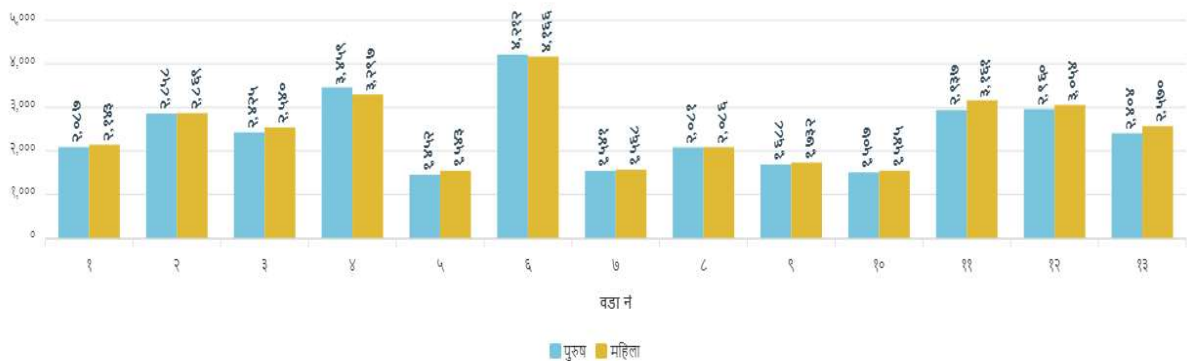
## गोलबजार न.पा.को विस्तृत विवरण

क्र.सं.	नयाँ वडा	समावेश गाविस/नगरपालिका	जनसंख्या	क्षेत्रफल(व.कि.मि.)
१	१	गोलबजार(१)	४२३०	२१.७७
२	२	गोलबजार(२)	५७२७	१०.९७
३	३	गोलबजार(३)	४९६५	१७.९१
४	४	गोलबजार(४)	६७५६	२.६
५	५	गोलबजार(५)	२९९५	४.६३
६	६	गोलबजार(६)	८३७८	५.३
७	७	गोलबजार(७)	३१०९	८.०४
८	८	गोलबजार(८)	४१६७	२.९६
९	९	गोलबजार(९)	३४२०	६.३५
१०	१०	गोलबजार(१०)	३०५२	१२.२
११	११	गोलबजार(११)	६०९८	४
१२	१२	गोलबजार(१२)	६०१४	७.७६
१३	१३	दुर्गापुर(१-९)	४९७४	७.४४
<b>जम्मा</b>			<b>६३८८५</b>	<b>१११.९३</b>

- सदरमुकाम:- गोलबजार
- वडा संख्या:- १३
- क्षेत्रफल:- १११.९३ व.कि.मि.
- जिल्ला सदरमुकामदेखि स्थानीय तहसम्मको दुरी:- २४ कि.मि.
- कुल जनसंख्या:- ६३,८८५ (पुरुष-३१,६११ र महिला-३२,२७४)
- कुल परिवारहरू:- १३,१३३
- जनसंख्या वृद्धिदर:- १.९५%
- लैंगिक अनुपात:- ९७.९५ पुरुष प्रति १०० महिला
- जनघनत्व:- ५७१ जना प्रति व.कि.मि.
- कुल साक्षरता दर:- ६७.५% (पुरुष-७५.६% र महिला- ५९.७%)
- अपाङ्गता भएका जनसंख्याको प्रतिशत:- १.६% (पुरुष-१.२% र महिला-१.९%)

तालिका १: घरपरिवार संख्या,जनसंख्या,परिवारको औसत आकार र लैङ्गिक अनुपात

वडा नं.	घरपरिवार संख्या	जनसंख्या			परिवारको औसत आकार	लैङ्गिक अनुपात
		जम्मा	पुरुष	महिला		
१	८३१	४२३०	२०८७	२१४३	५.०९	९७.३९
२	१२१३	५७२७	२८५८	२८६९	४.७२	९९.६२
३	११२७	४९६५	२४२५	२५४०	४.४१	९५.४७
४	१३८३	६७५६	३४५९	३२९७	४.८९	१०४.९१
५	६०४	२९९५	१४५२	१५४३	४.९६	९४.१०
६	१८०५	८३७८	४२१२	४१६६	४.६४	१०१.१०
७	६५६	३१०९	१५४१	१५६८	४.७४	९८.२८
८	८४९	४१६७	२०८१	२०८६	४.९१	९९.७६
९	६७६	३४२०	१६८८	१७३२	५.०६	९७.४६
१०	५७२	३०५२	१५०७	१५४५	५.३४	९७.५४
११	११८४	६०९८	२९३७	३१६१	५.१५	९२.९१
१२	११७६	६०१४	२९६०	३०५४	५.११	९६.९२
१३	१०५७	४९७४	२४०४	२५७०	४.७१	९३.५४
<b>जम्मा</b>	<b>१३१३३</b>	<b>६३८८५</b>	<b>३१६११</b>	<b>३२२७४</b>	<b>४.८६</b>	<b>९७.९५</b>



तालिका २: परिवारमा खाना पकाउन अक्सर प्रयोग गरिने इन्धन अनुसार परिवार संख्या

वडा नं.	परिवार संख्या	इन्धनको प्रकार						
		काठ/दाउरा	एल.पि.ग्यास	बिजुली	गुइठा/गोरहा	बायो ग्यास	मट्टितेल	अन्य
१	८३१	७७९	३५	१	६	९	१	०
२	१२१३	९०८	२८२	१०	७	६	०	०
३	११२७	९५८	१६२	२	३	२	०	०
४	१३८३	४१९	९४८	८	५	२	१	०
५	६०४	५०८	८५	३	६	०	२	०
६	१८०५	५२९	१२४५	४	२३	४	०	०
७	६५६	४०२	२५१	०	३	०	०	०
८	८४९	५२१	२०४	६	३६	८२	०	०
९	६७६	५२४	१३३	१५	०	४	०	०
१०	५७२	४५५	९९	१	०	१७	०	०
११	११८४	८७९	२८८	५	७	४	०	१
१२	११७६	११०२	६१	६	४	३	०	०
१३	१०५७	८६७	१०९	४	७७	०	०	०
<b>जम्मा</b>	<b>१३१३३</b>	<b>८८५१</b>	<b>३९०२</b>	<b>६५</b>	<b>१७७</b>	<b>१३३</b>	<b>४</b>	<b>१</b>

तालिका ३: बत्ती बाल्न अक्सर प्रयोग गरिने श्रोत अनुसार परिवार संख्या

वडा नं.	परिवार संख्या	श्रोत				
		बिजुली	सोलार/सौर्य उर्जा	मट्टितेल	बायो ग्यास	अन्य
१	८३१	८०९	१६	२	०	४
२	१२१३	१२०६	५	०	१	१
३	११२७	११०७	५	१५	०	०
४	१३८३	१३८१	१	१	०	०
५	६०४	५९८	४	२	०	०
६	१८०५	१७९४	७	१	०	३
७	६५६	६४६	३	६	०	१
८	८४९	८४६	२	०	१	०
९	६७६	६५४	२१	१	०	०
१०	५७२	५६४	३	४	०	१
११	११८४	११३३	२९	१९	१	२
१२	११७६	११७२	३	१	०	०
१३	१०५७	१०४२	१२	३	०	०
<b>जम्मा</b>	<b>१३१३३</b>	<b>१२९५२</b>	<b>१११</b>	<b>५५</b>	<b>३</b>	<b>१२</b>

तालिका ४: परिवारले प्रयोग गर्ने शौचालयको प्रकार अनुसार परिवार संख्या

वडा नं.	परिवार संख्या	शौचालयको प्रकार				चर्पी नभएको
		फलस भएको (सार्वजनिक ढल)	फलस भएको (सेप्टिक ट्याङ्क)	साधारण (खाल्टे चर्पी)	सार्वजनिक	
१	८३१	६	५९	६६८	२७	७१
२	१२१३	२१	४२२	७२८	१३	२९
३	११२७	१५	११३	७२१	५	२७३
४	१३८३	१५	९४२	४०६	५	१५
५	६०४	१३	२५६	२६७	१८	५०
६	१८०५	६	१०५२	६३२	११	१०४
७	६५६	३	२७१	३१५	१	६६
८	८४९	६६	१८९	५४६	७	४१
९	६७६	१६	३५४	२६२	१	४३
१०	५७२	७	२४७	१८३	२६	१०९
११	११८४	७४	४२६	४७२	४	२०८
१२	११७६	१५	४२०	६८८	२	५१
१३	१०५७	२	३२५	६८२	६	४२
<b>जम्मा</b>	<b>१३१३३</b>	<b>२५९</b>	<b>५०७६</b>	<b>६५७०</b>	<b>१२६</b>	<b>११०२</b>

तालिका ५: घरको स्वामित्व अनुसार परिवार संख्या

वडा नं.	परिवार संख्या	घरको स्वामित्व			
		आफ्नै	भाडामा	संस्थागत	अन्य
१	८३१	८१२	२	०	१७
२	१२१३	१२०६	५	१	१
३	११२७	१०९०	१	०	३६
४	१३८३	१२९४	८४	२	३
५	६०४	६०२	२	०	०
६	१८०५	१५७३	२१६	११	५
७	६५६	६००	५४	२	०
८	८४९	७९९	४८	१	१
९	६७६	६४२	१५	१९	०
१०	५७२	५७१	०	०	१
११	११८४	११६३	९	०	१२
१२	११७६	११६२	१	८	५
१३	१०५७	१०५१	१	०	५
<b>जम्मा</b>	<b>१३१३३</b>	<b>१२५६५</b>	<b>४३८</b>	<b>४४</b>	<b>८६</b>

तालिका ६: धर्म अनुसार जनसंख्या (प्रमुख ५ धर्म)

लिङ्ग	धर्म				
	हिन्दु	बौद्ध	इस्लाम	किराँत	क्रिस्चियन
पुरुष	२७३५०	१४९५	२३५४	१४४	६७
महिला	२७६६१	१५७८	२६००	१३२	८८
जम्मा	५५०११	३०७३	४९५४	२७६	१५५

तालिका ७: जातजाती अनुसार जनसंख्या (१००० वा सो भन्दा बढी जनसंख्या भएका)

जातजाती	जनसंख्या		
	जम्मा	पुरुष	महिला
मगर	२५२६	१२४८	१२७८
तामाङ्ग	३०५९	१४८२	१५७७
नेवाः(नेवार)	११२३	५६९	५५४
विश्वकर्मा	१०३४	४९६	५३८
मुसलमान	४७५५	२२६९	२४८६
यादव	७०२५	३५९१	३४३४
तेली	४४६९	२३०९	२१६०
चमार/हरिजन/राम	४२४४	२०४८	२१९६
कोइरी/कुशवाहा	७७५८	३९३४	३८२४
मुसहर	५२१३	२४८६	२७२७
धानुक	१५५५	७८५	७७०
दुसाध/पासवान/पासी	१७७१	८६१	९१०
मल्लाह	१७९५	८४५	९५०
सुंडी	२३४८	१२०४	११४४
हलुवाई	१७१२	८७५	८३७
अमात	११७०	५६६	६०४

तालिका ८: मातृभाषा अनुसार जनसंख्या (१००० वा सो भन्दा बढी जनसंख्या भएका)

मातृभाषा	जनसंख्या		
	जम्मा	पुरुष	महिला
नेपाली	५३९८	२६३०	२७६८
मैथिली	४७३०७	२३५५६	२३७५१
तामाङ्ग	२४९०	१२११	१२७९
मगर धुत	१९४६	९६०	९८६
उर्दु	२७०१	१२८२	१४१९
मगही	१३०९	६३३	६७६

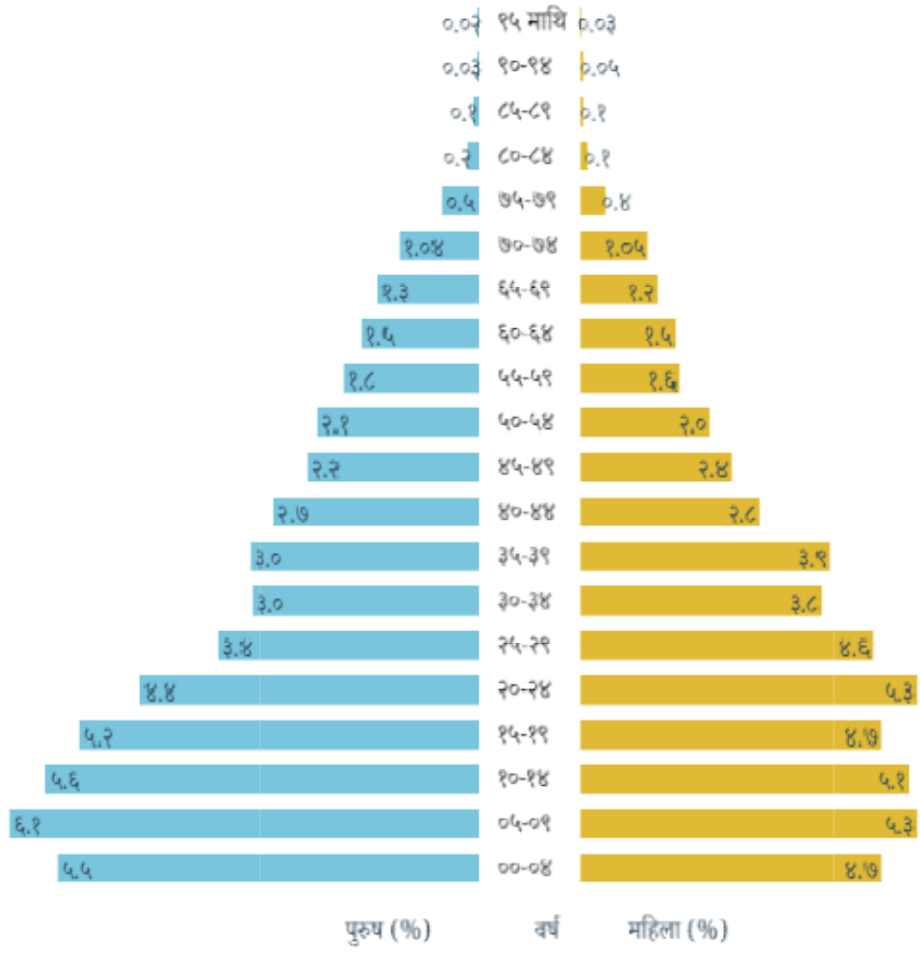


तालिका ९: पुख्यौली भाषा अनुसार जनसंख्या (१००० वा सो भन्दा बढी जनसंख्या भएका)

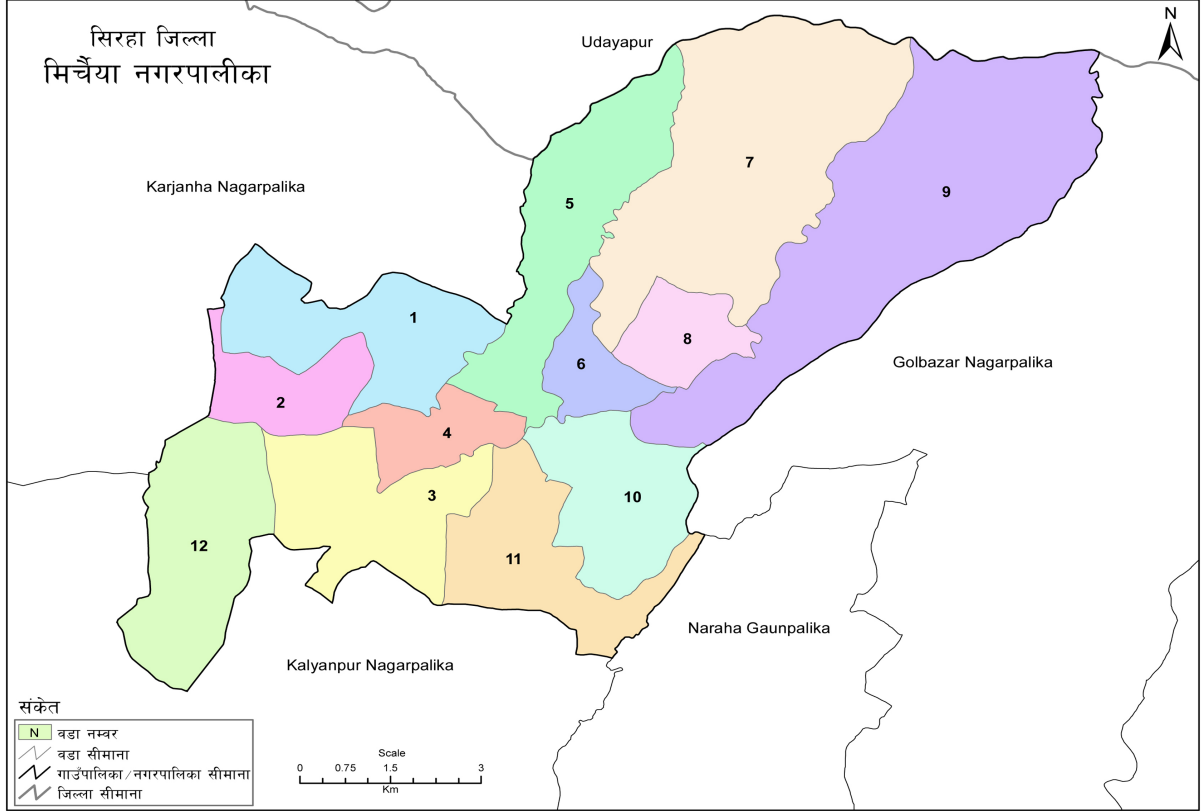
पुख्यौली भाषा	जनसंख्या		
	जम्मा	पुरुष	महिला
नेपाली	३९६४	१९४४	२०२०
मैथिली	४५३९६	२२५९४	२२८०२
तामाङ्ग	२८०४	१३५७	१४४७
मगर धुत	२१९०	१०८१	११०९
उर्दु	३४२७	१६१७	१८१०
मगही	२६५१	१३३०	१३२१

तालिका १०: उमेर समुह अनुसार जनसंख्या

उमेर समुह(वर्ष)	जनसंख्या		
	जम्मा	पुरुष	महिला
००-०४	६४९९	३४८८	३०११
०५-०९	७२४८	३६८५	३५६३
१०-१४	६८६९	३५८७	३२८२
१५-१९	६३११	३३१२	२९९९
२०-२४	६१६८	२८०५	३३६३
२५-२९	५०९७	२१६०	२९३७
३०-३४	४२९७	१८८८	२४०९
३५-३९	४४००	१९०७	२४९३
४०-४४	३४९५	१७०५	१७९०
४५-४९	२९२९	१४१७	१५१२
५०-५४	२६३२	१३४६	१२८६
५५-५९	२११७	११२१	९९६
६०-६४	१९३९	९८३	९५६
६५-६९	१६२०	८४४	७७६
७०-७४	१३३२	६६४	६६८
७५-७९	५७७	३२२	२५५
८०-८४	१८२	१०२	८०
८५-८९	८६	४२	४४
९०-९४	५५	२१	३४
९५+	३२	१२	२०
<b>जम्मा</b>	<b>६३८८५</b>	<b>३१६११</b>	<b>३२२७४</b>



# मिर्चैया नगरपालिका



स्रोत: स्थलरूप नक्सा (स्केल १:२५०००/१:५००००), नापी विभाग र जनगणना २०६८, केन्द्रिय तथ्यांक विभाग

Projection System: MUTM, Spheroid - Everest 1830 MoFALD, 2074

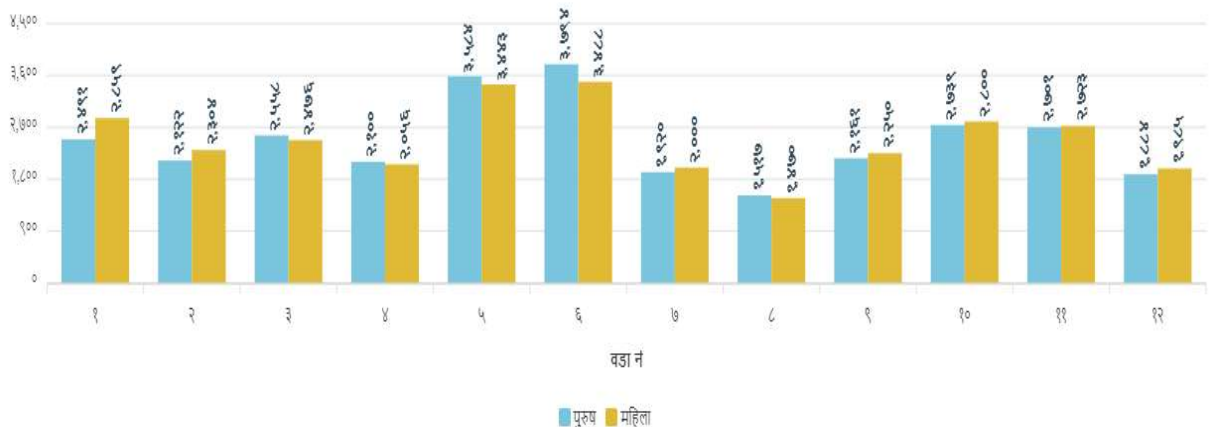
## मिर्चैया न.पा.को विस्तृत विवरण

क्र.सं.	नयाँ वडा	समावेश गाविस/नगरपालिका	जनसंख्या	क्षेत्रफल(व.कि.मि.)
१	१	मिर्चैया(१)	५३५०	७.१४
२	२	मिर्चैया(२)	४४२६	३.४४
३	३	मिर्चैया(३)	५०३४	७.२४
४	४	मिर्चैया(४)	४१५६	२.७८
५	५	मिर्चैया(५)	७०२७	८.७२
६	६	मिर्चैया(६)	७२८२	२.४८
७	७	मिर्चैया(७)	३९२०	१६.७
८	८	मिर्चैया(८)	२९८७	२.८२
९	९	मिर्चैया(९)	४४११	१९.८३
१०	१०	मिर्चैया(१०)	५५३९	६.१७
११	११	मिर्चैया(११)	५४२४	६.६५
१२	१२	सिक्रोन(१-९)	३८६९	७.९९
<b>जम्मा</b>			<b>५९४२५</b>	<b>९१.९६</b>

- सदरमुकाम:- मिर्चैया
- वडा संख्या:- १२
- क्षेत्रफल:- ९१.९६ व.कि.मि.
- जिल्ला सदरमुकामदेखि स्थानीय तहसम्मको दुरी:- २६ कि.मि.
- कुल जनसंख्या:- ५९,४२५ (पुरुष-२९,५७१ र महिला-२९,८५४)
- कुल परिवारहरू: १२,२५०
- जनसंख्या वृद्धिदर:- १.८७%
- लैंगिक अनुपात:- ९९.०५ पुरुष प्रति १०० महिला
- जनघनत्व:- ६४६ जना प्रति व.कि.मि.
- कुल साक्षरता दर:- ६६.१%(पुरुष-७५.२% र महिला-५७.२%)
- अपाङ्गता भएका जनसंख्याको प्रतिशत:- १.७%(पुरुष-१.३% र महिला-२.०%)

तालिका १: घरपरिवार संख्या,जनसंख्या,परिवारको औसत आकार र लैङ्गिक अनुपात

वडा नं.	घरपरिवार संख्या	जनसंख्या			परिवारको औसत आकार	लैङ्गिक अनुपात
		जम्मा	पुरुष	महिला		
१	११४४	५३५०	२४९१	२८५९	४.६८	८७.१३
२	९०८	४४२६	२१२२	२३०४	४.८७	९२.१०
३	९९३	५०३४	२५५८	२४७६	५.०७	१०३.३१
४	८४०	४१५६	२१००	२०५६	४.९५	१०२.१४
५	१४७३	७०२७	३५८४	३४४३	४.७७	१०४.१०
६	१५६८	७२८२	३७९४	३४८८	४.६४	१०८.७७
७	८०९	३९२०	१९२०	२०००	४.८५	९६.००
८	६०९	२९८७	१५१७	१४७०	४.९०	१०३.२०
९	९२७	४४११	२१६१	२२५०	४.७६	९६.०४
१०	११०२	५५३९	२७३९	२८००	५.०३	९७.८२
११	१०८१	५४२४	२७०१	२७२३	५.०२	९९.१९
१२	७९६	३८६९	१८८४	१९८५	४.८६	९४.९१
<b>जम्मा</b>	<b>१२२५०</b>	<b>५९४२५</b>	<b>२९५७१</b>	<b>२९८५४</b>	<b>४.८५</b>	<b>९९.०५</b>



तालिका २: परिवारमा खाना पकाउन अक्सर प्रयोग गरिने इन्धन अनुसार परिवार संख्या

वडा नं.	परिवार संख्या	इन्धनको प्रकार						
		काठ/दाउरा	एल.पि.ग्यास	बिजुली	गुइठा/गोरहा	बायो ग्यास	मट्टितेल	अन्य
१	११४४	९३२	२०४	८	०	०	०	०
२	९०८	६७०	२३४	४	०	०	०	०
३	९९३	७०५	९०	१२	१८४	०	२	०
४	८४०	६१३	२१६	११	०	०	०	०
५	१४७३	४१३	१०३७	४	१३	६	०	०
६	१५६८	५४९	१०१५	४	०	०	०	०
७	८०९	६८८	११८	२	०	०	०	१
८	६०९	५३७	६८	१	२	१	०	०
९	९२७	७७९	१४५	३	०	०	०	०
१०	११०२	८७८	२०५	११	८	०	०	०
११	१०८१	९७३	६४	५	३७	१	०	१
१२	७९६	४६७	१५५	०	१६७	७	०	०
<b>जम्मा</b>	<b>१२२५०</b>	<b>८२०४</b>	<b>३५५१</b>	<b>६५</b>	<b>४११</b>	<b>१५</b>	<b>२</b>	<b>२</b>

तालिका ३: बत्ती बाल्न अक्सर प्रयोग गरिने श्रोत अनुसार परिवार संख्या

वडा नं.	परिवार संख्या	श्रोत				
		बिजुली	सोलार/सौर्य उर्जा	मट्टितेल	बायो ग्यास	अन्य
१	११४४	११३४	४	५	०	१
२	९०८	९००	७	०	१	०
३	९९३	९५८	१	२५	१	८
४	८४०	८३६	२	१	०	१
५	१४७३	१४५४	९	१०	०	०
६	१५६८	१५३८	८	२२	०	०
७	८०९	७६७	२३	९	१	९
८	६०९	६०२	६	१	०	०
९	९२७	८८१	१५	११	२	१८
१०	११०२	१०९४	३	२	०	३
११	१०८१	१०७१	३	६	०	१
१२	७९६	७९३	२	१	०	०
<b>जम्मा</b>	<b>१२२५०</b>	<b>१२०२८</b>	<b>८३</b>	<b>९३</b>	<b>५</b>	<b>४१</b>

तालिका ४: परिवारले प्रयोग गर्ने शौचालयको प्रकार अनुसार परिवार संख्या

वडा नं.	परिवार संख्या	शौचालयको प्रकार				चर्पि नभएको
		फलस भएको (सार्वजनिक ढल)	फलस भएको (सेप्टिक ट्याङ्क)	साधारण (खाल्टे चर्पी)	सार्वजनिक	
१	११४४	१०	७६३	२९६	२	७३
२	९०८	३१	७७४	८१	१	२१

३	९९३	७	३८३	४९३	५	१०५
४	८४०	९५	२९६	४१८	३	२८
५	१४७३	८७	७८४	५२२	३१	४९
६	१५६८	१४	१२७०	२०९	७	६८
७	८०९	१३	३४५	२७४	४	१७३
८	६०९	२१	३०७	२५६	४	२१
९	९२७	८	५१८	२५५	७	१३९
१०	११०२	४६	७५४	२२०	३	७९
११	१०८१	११२	४३४	४७१	२	६२
१२	७९६	३	४२९	३३०	०	३४
<b>जम्मा</b>	<b>१२२५०</b>	<b>४४७</b>	<b>७०५७</b>	<b>३८२५</b>	<b>६९</b>	<b>८५२</b>

तालिका ५: घरको स्वामित्व अनुसार परिवार संख्या

वडा नं.	परिवार संख्या	घरको स्वामित्व			
		आफ्नै	भाडामा	संस्थागत	अन्य
१	११४४	११४२	१	१	०
२	९०८	९०७	०	१	०
३	९९३	९९१	०	२	०
४	८४०	८१९	१४	५	२
५	१४७३	१२८९	१७९	४	१
६	१५६८	१४०९	१४९	४	६
७	८०९	७८७	१३	२	७
८	६०९	६०५	२	२	०
९	९२७	९१३	५	१	८
१०	११०२	११०१	०	०	१
११	१०८१	१०७३	३	१	४
१२	७९६	७९३	०	०	३
<b>जम्मा</b>	<b>१२२५०</b>	<b>११८२९</b>	<b>३६६</b>	<b>२३</b>	<b>३२</b>

तालिका ६: धर्म अनुसार जनसंख्या (प्रमुख ५ धर्म)

लिङ्ग	धर्म				
	हिन्दु	बौद्ध	इस्लाम	किराँत	क्रिस्चियन
पुरुष	२७७१८	९९	१६३९	४६	४४
महिला	२७८८१	८३	१७६६	५०	४३
<b>जम्मा</b>	<b>५५५९९</b>	<b>१८२</b>	<b>३४०५</b>	<b>९६</b>	<b>८७</b>

तालिका ७: जातजाती अनुसार जनसंख्या (१००० वा सो भन्दा बढी जनसंख्या भएका)

जातजाती	जनसंख्या		
	जम्मा	पुरुष	महिला
मुसलमान	३२७७	१५७५	१७०२
यादव	९९८२	५१४२	४८४०

तेली	६२२९	३२०७	३०२२
चमार/हरिजन/राम	५४०८	२६१२	२७९६
कोइरी/कुशवाहा	१८९९	९४५	९५४
मुसहर	४०३७	१९७१	२०६६
कुर्मी	१०००	५०६	४९४
धानुक	२८८५	१३८३	१५०२
दुसाध/पासवान/पासी	१३४५	६५४	६९१
केवट	३६०४	१७२२	१८८२
हजाम/ठाकुर	१०४८	५२७	५२१
सुंडी	४६७२	२४०२	२२७०
हलुवाई	१७६६	८८०	८८६

तालिका ८: मातृभाषा अनुसार जनसंख्या (१००० वा सो भन्दा बढी जनसंख्या भएका)

मातृभाषा	जनसंख्या		
	जम्मा		जम्मा
नेपाली	३२७३	१५९५	१६७८
मैथिली	५३७८१	२६८२४	२६९५७

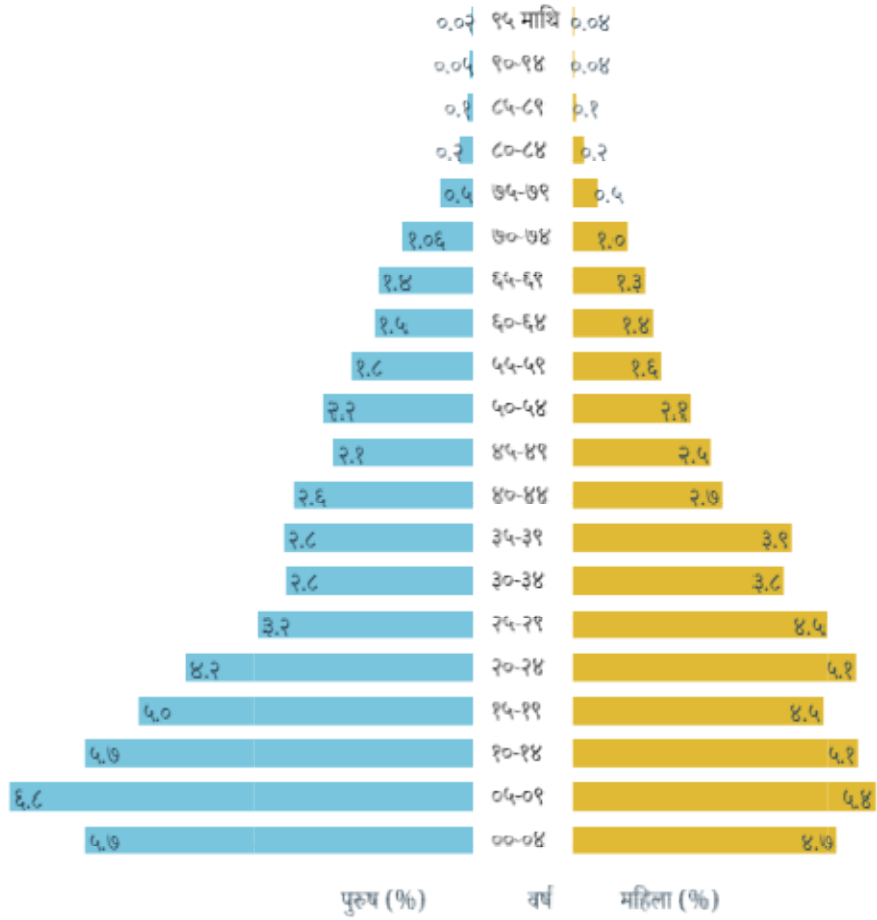
तालिका ९: पुख्र्यौली भाषा अनुसार जनसंख्या (१००० वा सो भन्दा बढी जनसंख्या भएका)

पुख्र्यौली भाषा	जनसंख्या		
	जम्मा	पुरुष	महिला
नेपाली	२५६८	१२४४	१३२४
मैथिली	५३३८१	२६६१६	२६७६५
उर्दु	१३३८	६३५	७०३

तालिका १०: उमेर समुह अनुसार जनसंख्या

उमेर समुह(वर्ष)	जनसंख्या		
	जम्मा	पुरुष	महिला
००-०४	६२०२	३४०९	२७९३
०५-०९	७२७६	४०६४	३२१२
१०-१४	६४४३	३४१५	३०२८
१५-१९	५५९५	२९४३	२६५२
२०-२४	५५३०	२५२३	३००७
२५-२९	४५८८	१८९०	२६९८
३०-३४	३८८०	१६४७	२२३३
३५-३९	३९७७	१६६३	२३१४
४०-४४	३१५६	१५७२	१५८४
४५-४९	२७०३	१२३४	१४६९
५०-५४	२५५८	१३१२	१२४६
५५-५९	२०१९	१०७४	९४५

६०-६४	१७१२	८६६	८४६
६५-६९	१५९०	८२८	७६२
७०-७४	१२०६	६२७	५७९
७५-७९	५६४	२९२	२७२
८०-८४	२३८	१२१	११७
८५-८९	९९	४९	५०
९०-९४	५२	३०	२२
९५+	३७	१२	२५
<b>जम्मा</b>	<b>५९४२५</b>	<b>२९५७१</b>	<b>२९८५४</b>





# कर्जन्हा नगरपालिका



स्रोत: स्थलरूप नक्सा (स्केल १:२५०००/१:५००००), नापी विभाग र जनगणना २०६८, केन्द्रिय तथ्यांक विभाग

Projection System: MUTM, Spheroid - Everest 1830  
MoFALD, 2074

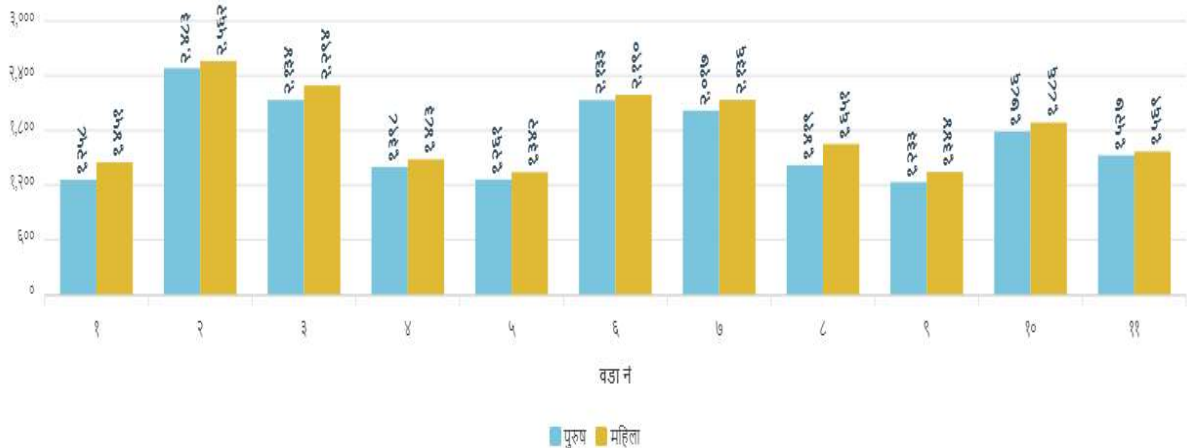
## कर्जन्हा न.पा.को विस्तृत विवरण

क्र.सं.	नयाँ वडा	समावेश गाविस/नगरपालिका	जनसंख्या	क्षेत्रफल(व.कि.मि.)
१	१	बडहरामाल(१)	२७०९	८.७५
२	२	बडहरामाल(२)	५०४५	१०.१८
३	३	बडहरामाल(३,४)	४४२८	४.९८
४	४	बडहरामाल(५,६)	२८८१	८.८
५	५	बडहरामाल(८,९)	२६०३	२.४४
६	६	बडहरामाल(७) र कल्याणपुर कालबन्जर(१-३)	४३२३	६.१९
७	७	गौताडी(६-९) र कल्याणपुर कालबन्जर(४-९)	४१५३	८.५३
८	८	गौताडी(१-५)	३०७०	३.५२
९	९	कर्जन्हा(१-३)	२५७७	०.६६
१०	१०	कर्जन्हा(७-९)	३६७२	११.५७
११	११	कर्जन्हा(४-६)	३०९६	११.२१
जम्मा			३८५५७	७६.८३

- सदरमुकाम:- कर्जन्हा
- वडा संख्या:- ११
- क्षेत्रफल:- ७६.८३ व.कि.मि.
- जिल्ला सदरमुकामदेखि स्थानीय तहसम्मको दुरी:- ३६ कि.मि.
- कुल जनसंख्या:- ३८,५५७(पुरुष-१८,६४९ र महिला-१९,९०८)
- कुल परिवारहरू:- ८,२४९
- जनसंख्या वृद्धिदर:- २.१०%
- लैंगिक अनुपात:- ९३.६८ पुरुष प्रति १०० महिला
- जनघनत्व:- ५०२ जना प्रति व.कि.मि.
- कुल साक्षरता दर:- ६१.८%(पुरुष-७०.४% र महिला-५४.०%)
- अपाङ्गता भएका जनसंख्याको प्रतिशत:- १.८%(पुरुष-१.५% र महिला-२.२%)

तालिका १: घरपरिवार संख्या,जनसंख्या,परिवारको औसत आकार र लैङ्गिक अनुपात

वडा नं.	घरपरिवार संख्या	जनसंख्या			परिवारको औसत आकार	लैङ्गिक अनुपात
		जम्मा	पुरुष	महिला		
१	६१०	२७०९	१२५८	१४५१	४.४४	८६.७०
२	१०७७	५०४५	२४८३	२५६२	४.६८	९६.९२
३	९६५	४४२८	२१३४	२२९४	४.५९	९३.०३
४	६८१	२८८१	१३९८	१४८३	४.२३	९४.२७
५	५५७	२६०३	१२६१	१३४२	४.६७	९३.९६
६	९४९	४३२३	२१३३	२१९०	४.५६	९७.४०
७	८८१	४१५३	२०१७	२१३६	४.७१	९४.४३
८	६२७	३०७०	१४१९	१६५१	४.९०	८५.९५
९	५३१	२५७७	१२३३	१३४४	४.८५	९१.७४
१०	७५६	३६७२	१७८६	१८८६	४.८६	९४.७०
११	६५५	३०९६	१५२७	१५६९	४.७३	९७.३२
<b>जम्मा</b>	<b>८२८९</b>	<b>३८५५७</b>	<b>१८६४९</b>	<b>१९९०८</b>	<b>४.६५</b>	<b>९३.६८</b>



तालिका २: परिवारमा खाना पकाउन अक्सर प्रयोग गरिने इन्धन अनुसार परिवार संख्या

वडा नं.	परिवार संख्या	इन्धनको प्रकार						
		काठ/दाउरा	एल.पि.ग्यास	बिजुली	गुइठा/गोरहा	बायो ग्यास	मट्टितेल	अन्य
१	६१०	४३०	१६८	०	२	१०	०	०
२	१०७७	६०९	४४२	१०	१	१४	१	०
३	९६५	६०३	३०९	३	४६	३	१	०
४	६८१	५०४	१७२	१	०	४	०	०
५	५५७	४४२	९२	४	१	१८	०	०
६	९४९	५९३	१६२	१५	१७२	३	१	३
७	८८१	५९६	२६१	२२	२	०	०	०
८	६२७	४३०	१२९	९	५९	०	०	०
९	५३१	२९७	१६२	६	८	५८	०	०
१०	७५६	५९०	१६२	१	१	२	०	०
११	६५५	४२५	२२१	७	१	०	०	१
<b>जम्मा</b>	<b>८२८९</b>	<b>५५१९</b>	<b>२२८०</b>	<b>७८</b>	<b>२९३</b>	<b>११२</b>	<b>३</b>	<b>४</b>

तालिका ३: बत्ती बाल्न अक्सर प्रयोग गरिने श्रोत अनुसार परिवार संख्या

वडा नं.	परिवार संख्या	श्रोत				
		बिजुली	सोलार/सौर्य उर्जा	मट्टितेल	बायो ग्यास	अन्य
१	६१०	६०१	२	६	१	०
२	१०७७	१०६२	११	२	०	२
३	९६५	९५९	३	१	०	२
४	६८१	६६४	१३	३	०	१
५	५५७	५५६	०	०	०	१
६	९४९	९०१	७	३१	२	८
७	८८१	८६३	७	११	०	०
८	६२७	६२६	०	१	०	०
९	५३१	५३०	१	०	०	०
१०	७५६	७५२	०	१	०	३
११	६५५	६५१	१	२	०	१
<b>जम्मा</b>	<b>८२८९</b>	<b>८१६५</b>	<b>४५</b>	<b>५८</b>	<b>३</b>	<b>१८</b>

तालिका ४: परिवारले प्रयोग गर्ने शौचालयको प्रकार अनुसार परिवार संख्या

वडा नं.	परिवार संख्या	शौचालयको प्रकार				चर्पि नभएको
		फलस भएको (सार्वजनिक ढल)	फलस भएको (सेप्टिक ट्याङ्क)	साधारण (खाल्टे चर्पी)	सार्वजनिक	
१	६१०	५	५८८	२	०	१५
२	१०७७	१४	४५२	५९६	८	७
३	९६५	५	४७४	४७८	१	७
४	६८१	३०	२९९	३०९	०	४३

५	५५७	२	२३८	१५१	४	१६२
६	९४९	८	४२४	३८२	४	१३१
७	८८१	२	१७४	६५२	०	५३
८	६२७	४	५७	४६१	३७	६८
९	५३१	१२	२१०	२८१	१६	१२
१०	७५६	१०	२६८	२८७	१५७	३४
११	६५५	१०	६७	५६३	३	१२
<b>जम्मा</b>	<b>८२८९</b>	<b>१०२</b>	<b>३२५१</b>	<b>४१६२</b>	<b>२३०</b>	<b>५४४</b>

तालिका ५: घरको स्वामित्व अनुसार परिवार संख्या

वडा नं.	परिवार संख्या	घरको स्वामित्व			
		आफ्नै	भाडामा	संस्थागत	अन्य
१	६१०	६०३	१	०	६
२	१०७७	१०३८	३५	२	२
३	९६५	९३२	३०	१	२
४	६८१	६७६	५	०	०
५	५५७	५४७	२	४	४
६	९४९	९३३	५	०	११
७	८८१	८७८	३	०	०
८	६२७	६२६	०	०	१
९	५३१	५२९	२	०	०
१०	७५६	७५३	३	०	०
११	६५५	६५१	३	०	१
<b>जम्मा</b>	<b>८२८९</b>	<b>८१६६</b>	<b>८९</b>	<b>७</b>	<b>२७</b>

तालिका ६: धर्म अनुसार जनसंख्या (प्रमुख ५ धर्म)

लिङ्ग	धर्म				
	हिन्दु	बौद्ध	इस्लाम	किराँत	क्रिस्चियन
पुरुष	१७३०१	३८६	७८०	१०६	७६
महिला	१८३९१	४४४	८७४	१०५	९४
<b>जम्मा</b>	<b>३५६९२</b>	<b>८३०</b>	<b>१६५४</b>	<b>२११</b>	<b>१७०</b>

तालिका ७: जातजाती अनुसार जनसंख्या (१००० वा सो भन्दा बढी जनसंख्या भएका)

जातजाती	जनसंख्या		
	जम्मा	पुरुष	महिला
क्षेत्री	१६४३	७८१	८६२
मुसलमान	१६३१	७६६	८६५
यादव	३९५२	१९६७	१९८५
तेली	१८१२	८९९	९१३
चमार/हरिजन/राम	१५३६	७२३	८१३
कोइरी/कुशवाहा	२२०१	१०६६	११३५

मुसहर	३५३४	१७२९	१८०५
दुसाध/पासवान/पासी	३६७४	१७३०	१९४४
मल्लाह	१७६३	८५१	९१२
तत्मा/तत्वा	१५४६	७६५	७८१
सुंडी	२१३५	१०६४	१०७१
दनुवार	२४४६	१११६	१३३०
हलुवाई	२३२१	११५३	११६८

तालिका ८: मातृभाषा अनुसार जनसंख्या (१००० वा सो भन्दा बढी जनसंख्या भएका)

मातृभाषा	जनसंख्या		
	जम्मा	पुरुष	महिला
नेपाली	४३८१	२११२	२२६९
मैथिली	३०५४८	१४८१२	१५७३६
मगही	१५१०	७१८	७९२

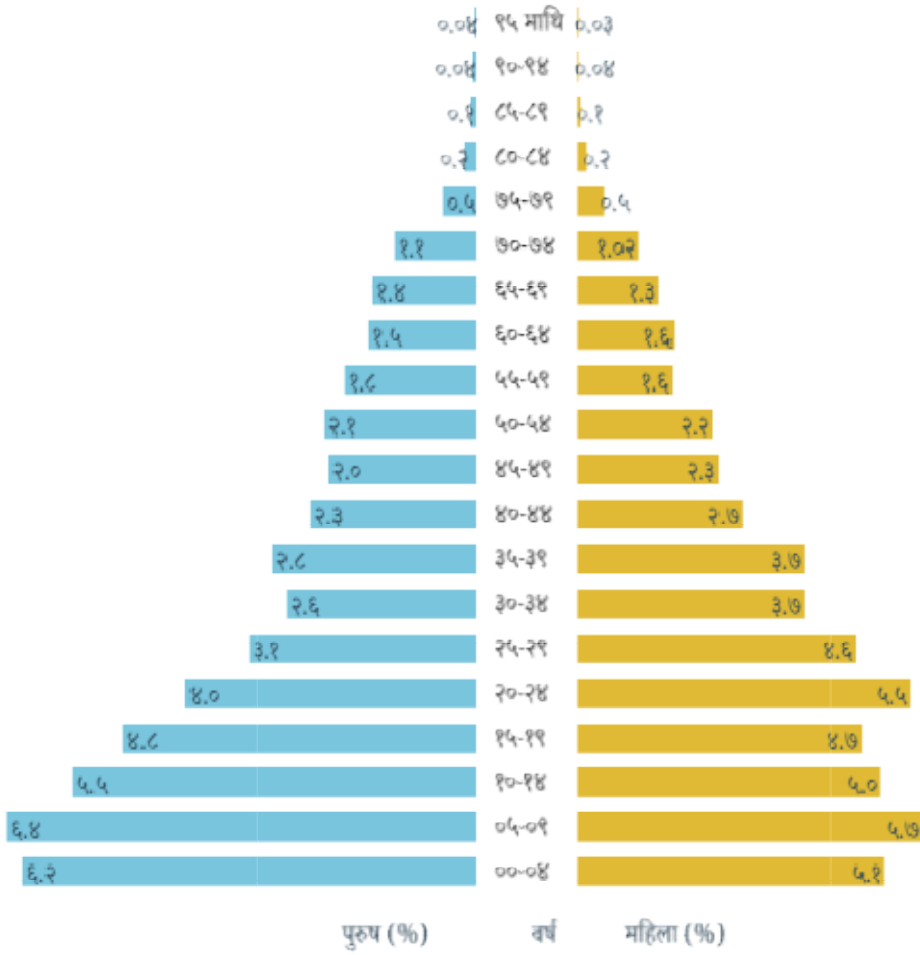
तालिका ९: पुख्यौली भाषा अनुसार जनसंख्या (१००० वा सो भन्दा बढी जनसंख्या भएका)

पुख्यौली भाषा	जनसंख्या		
	जम्मा	पुरुष	महिला
नेपाली	३७९८	१८३७	१९६१
मैथिली	२९१९२	१४१३९	१५०५३
दनुवार	११०३	५११	५९२
मगही	२४१५	११८७	१२२८

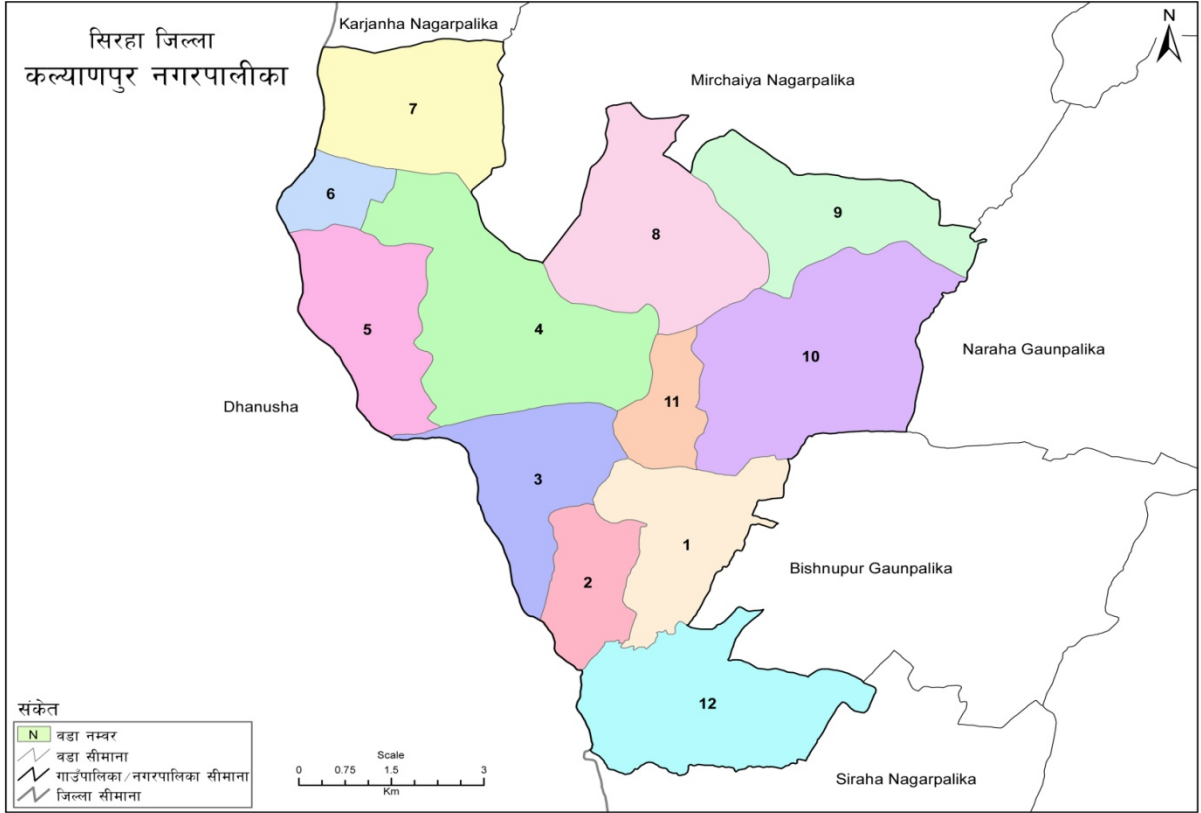
तालिका १०: उमेर समुह अनुसार जनसंख्या

उमेर समुह(वर्ष)	जनसंख्या		
	जम्मा	पुरुष	महिला
००-०४	४३३७	२३८२	१९५५
०५-०९	४६६३	२४७१	२१९२
१०-१४	४०५६	२१२४	१९३२
१५-१९	३६६८	१८६२	१८०६
२०-२४	३६५८	१५३९	२११९
२५-२९	२९७८	११९९	१७७९
३०-३४	२४४८	१००४	१४४४
३५-३९	२५०८	१०६८	१४४०
४०-४४	१९२३	८७०	१०५३
४५-४९	१६७५	७७९	८९६
५०-५४	१६६०	८०२	८५८
५५-५९	१३१०	६९९	६११
६०-६४	११८६	५६८	६१८
६५-६९	१०५६	५४२	५१४
७०-७४	८२९	४३४	३९५

७५-७९	३६२	१८४	१७८
८०-८४	१२२	५८	६४
८५-८९	६०	३३	२७
९०-९४	३१	१७	१४
९५+	२७	१४	१३
<b>जम्मा</b>	<b>३८५५७</b>	<b>१८६४९</b>	<b>१९९०८</b>



# कल्याणपुर नगरपालिका



स्रोत: स्थलरूप नक्सा (स्केल १:२५०००/१:५००००), नापी विभाग र जनगणना २०६८, केन्द्रिय तथ्यांक विभाग

Projection System: MUTM, Spheroid - Everest 1830 MoFALD, 2074

## कल्याणपुर न.पा.को विस्तृत विवरण

क्र.सं.	नयाँ वडा	समावेश गाविस/नगरपालिका	जनसंख्या	क्षेत्रफल(व.कि.मि.)
१	१	अर्नमा प्र.रा.(१-९)	४१९४	५.६६
२	२	चतरी(१-९)	३२०७	३.३४
३	३	ईटारी प्रसाही(१-९)	४९६९	५.६
४	४	विष्णुपुर प्र.रा.(१-९)	६११९	११.०२
५	५	चिकना(१-९)	४५८७	५.७५
६	६	भोक्राहा(१-९)	२१४१	१.८२
७	७	भेडिया(१-९)	४६९५	६.५५
८	८	मझौलिया(१-९)	५५८२	८.४५
९	९	डुमरी(१-९)	४४३०	६.१२
१०	१०	कल्याणपुर जब्दी(१-५)	७०३५	११.४३
११	११	कल्याणपुर जब्दी(६-९)	४८११	२.४५
१२	१२	बेल्हा(१-९)	७१०२	८.६२
<b>जम्मा</b>			<b>५८८७२</b>	<b>७६.८१</b>

- सदरमुकाम:- कल्याणपुर
- वडा संख्या:- १२
- क्षेत्रफल:- ७६.८१ व.कि.मि.
- जिल्ला सदरमुकामदेखि स्थानीय तहसम्मको दुरी:- २१ कि.मि.
- कुल जनसंख्या:- ५८,८७२(पुरुष-२८,१९८ र महिला-३०,६७४)
- कुल परिवारहरू:- ११,८३५
- जनसंख्या वृद्धिदर:- १.७०%
- लैंगिक अनुपात:- ९१.९३ पुरुष प्रति १०० महिला
- जनघनत्व:- ७६६ जना प्रति व.कि.मि.
- कुल साक्षरता दर:- ६१.०%(पुरुष-७१.२% र महिला- ५२.०%)
- अपाङ्गता भएका जनसंख्याको प्रतिशत:- १.८%(पुरुष-१.५% र महिला-२.०%)

तालिका १: घरपरिवार संख्या,जनसंख्या,परिवारको औसत आकार र लैङ्गिक अनुपात

वडा नं.	घरपरिवार संख्या	जनसंख्या			परिवारको औसत आकार	लैङ्गिक अनुपात
		जम्मा	पुरुष	महिला		
१	८७८	४१९४	१९०६	२२८८	४.७८	८३.३०
२	६६९	३२०७	१४७८	१७२९	४.७९	८५.४८
३	१०४२	४९६९	२३४५	२६२४	४.७७	८९.३७
४	१२३६	६११९	३००९	३११०	४.९५	९६.७५
५	९४३	४५८७	२१९९	२३८८	४.८६	९२.०९
६	४३७	२१४१	१०१८	११२३	४.९०	९०.६५
७	१००३	४६९५	२२१९	२४७६	४.६८	८९.६२
८	१११०	५५८२	२७१८	२८६४	५.०३	९४.९०
९	८८२	४४३०	२१६४	२२६६	५.०२	९५.५०
१०	१३६४	७०३५	३३३०	३७०५	५.१६	८९.८८
११	९७३	४८११	२४१४	२३९७	४.९४	१००.७१
१२	१२९८	७१०२	३३९८	३७०४	५.४७	९१.७४
<b>जम्मा</b>	<b>११८३५</b>	<b>५८८७२</b>	<b>२८१९८</b>	<b>३०६७४</b>	<b>४.९७</b>	<b>९१.९३</b>





तालिका २: परिवारमा खाना पकाउन अक्सर प्रयोग गरिने इन्धन अनुसार परिवार संख्या

वडा नं.	परिवार संख्या	इन्धनको प्रकार						
		काठ/दाउरा	एल.पि.ग्यास	बिजुली	गुइठा/गोरहा	बायो ग्यास	मट्टितेल	अन्य
१	८७८	५३९	२६०	६	७१	१	०	१
२	६६९	४५६	१४९	९	५५	०	०	०
३	१०४२	५०८	१३२	६	३९६	०	०	०
४	१२३६	६१६	१४१	२०	४५५	४	०	०
५	९४३	७१९	१२६	४	९४	०	०	०
६	४३७	२०५	२०१	४	२६	१	०	०
७	१००३	६०४	१३४	२५	२३७	३	०	०
८	१११०	९३७	१४९	६	०	१८	०	०
९	८८२	६१३	९९	९	१६१	०	०	०
१०	१३६४	८५४	३०८	११	१६०	२९	०	२
११	९७३	५८७	३७१	१४	०	१	०	०
१२	१२९८	५४९	५२८	१६	२०१	३	०	१
<b>जम्मा</b>	<b>११८३५</b>	<b>७१८७</b>	<b>२५९८</b>	<b>१३०</b>	<b>१८५६</b>	<b>६०</b>	<b>०</b>	<b>४</b>

तालिका ३: बत्ती बाल्न अक्सर प्रयोग गरिने श्रोत अनुसार परिवार संख्या

वडा नं.	परिवार संख्या	श्रोत				
		बिजुली	सोलार/सौर्य उर्जा	मट्टितेल	बायो ग्यास	अन्य
१	८७८	८६७	३	७	१	०
२	६६९	६६६	१	२	०	०
३	१०४२	१०३४	४	४	०	०
४	१२३६	१२१५	१५	४	२	०
५	९४३	९२८	१	१४	०	०
६	४३७	४३६	०	१	०	०
७	१००३	९९२	२	६	२	१
८	१११०	१०९८	८	२	१	१
९	८८२	८७५	५	१	१	०
१०	१३६४	१३४६	७	५	१	५
११	९७३	९६६	५	१	०	१
१२	१२९८	१२८३	६	८	०	१
<b>जम्मा</b>	<b>११८३५</b>	<b>११७०६</b>	<b>५७</b>	<b>५५</b>	<b>८</b>	<b>९</b>

तालिका ४: परिवारले प्रयोग गर्ने शौचालयको प्रकार अनुसार परिवार संख्या

वडा नं.	परिवार संख्या	शौचालयको प्रकार				चर्पी नभएको
		फलस भएको (सार्वजनिक ढल)	फलस भएको (सेप्टिक ट्याङ्क)	साधारण (खाल्टे चर्पी)	सार्वजनिक	
१	८७८	६७	५४८	१८३	२	७८
२	६६९	८	३३६	२७८	१	४६

३	१०४२	३	४८१	५२७	३	२८
४	१२३६	५०	१८३	९२७	६	७०
५	९४३	५	४०६	३३५	३	१९४
६	४३७	०	२३८	१८५	०	१४
७	१००३	११	४९	८९१	३	४९
८	१११०	२१	३५१	५५७	९	१७२
९	८८२	१	४२	७२६	६	१०७
१०	१३६४	८	३७७	८७३	३	१०३
११	९७३	२१	६०६	२७६	१२	५८
१२	१२९८	८३	४६०	६६५	२८	६२
<b>जम्मा</b>	<b>११८३५</b>	<b>२७८</b>	<b>४०७७</b>	<b>६४२३</b>	<b>७६</b>	<b>९८१</b>

तालिका ५: घरको स्वामित्व अनुसार परिवार संख्या

वडा नं.	परिवार संख्या	घरको स्वामित्व			
		आफ्नै	भाडामा	संस्थागत	अन्य
१	८७८	८६५	१	०	१२
२	६६९	६६१	६	१	१
३	१०४२	९९८	१	४३	०
४	१२३६	१२३४	१	०	१
५	९४३	८४९	२	२	९०
६	४३७	४३७	०	०	०
७	१००३	८९९	७	९६	१
८	१११०	१०८३	४	१९	४
९	८८२	८१४	०	६६	२
१०	१३६४	१३३९	११	८	६
११	९७३	९६१	१०	२	०
१२	१२९८	१२९५	१	१	१
<b>जम्मा</b>	<b>११८३५</b>	<b>११४३५</b>	<b>४४</b>	<b>२३८</b>	<b>११८</b>

तालिका ६: धर्म अनुसार जनसंख्या (प्रमुख ५ धर्म)

लिङ्ग	धर्म				
	हिन्दु	बौद्ध	इस्लाम	किराँत	क्रिस्चियन
पुरुष	२४३९३	२	३८००	०	३
महिला	२६१२६	०	४५४६	०	२
<b>जम्मा</b>	<b>५०५१९</b>	<b>२</b>	<b>८३४६</b>	<b>०</b>	<b>५</b>

तालिका ७: जातजाती अनुसार जनसंख्या (१००० वा सो भन्दा बढी जनसंख्या भएका)

जातजाती	जनसंख्या		
	जम्मा	पुरुष	महिला
मुसलमान	८२७२	३७८८	४४८४
यादव	११०८०	५५१५	५५६५

तेली	३०६८	१५३९	१५२९
चमार/हरिजन/राम	३०७३	१४७३	१६००
कोइरी/कुशवाहा	१०८९	५३५	५५४
मुसहर	३४४०	१६४३	१७९७
धानुक	७८८३	३६९७	४१८६
दुसाध/पासवान/पासी	१८२६	८९५	९३१
मल्लाह	२६५२	१२४७	१४०५
केवट	१०९३	५०९	५८४
हजाम/ठाकुर	१०८९	५४८	५४१
खत्वे	१७७५	७८८	९८७
सुंडी	१९०२	९६७	९३५
बिन	१००८	४२५	५८३

तालिका ८: मातृभाषा अनुसार जनसंख्या (१००० वा सो भन्दा बढी जनसंख्या भएका)

मातृभाषा	जनसंख्या		
	जम्मा	पुरुष	महिला
मैथिली	५००८३	२४१५५	२५९२८
उर्दु	३९९०	१८०१	२१८९
मगही	३७८७	१७६१	२०२६

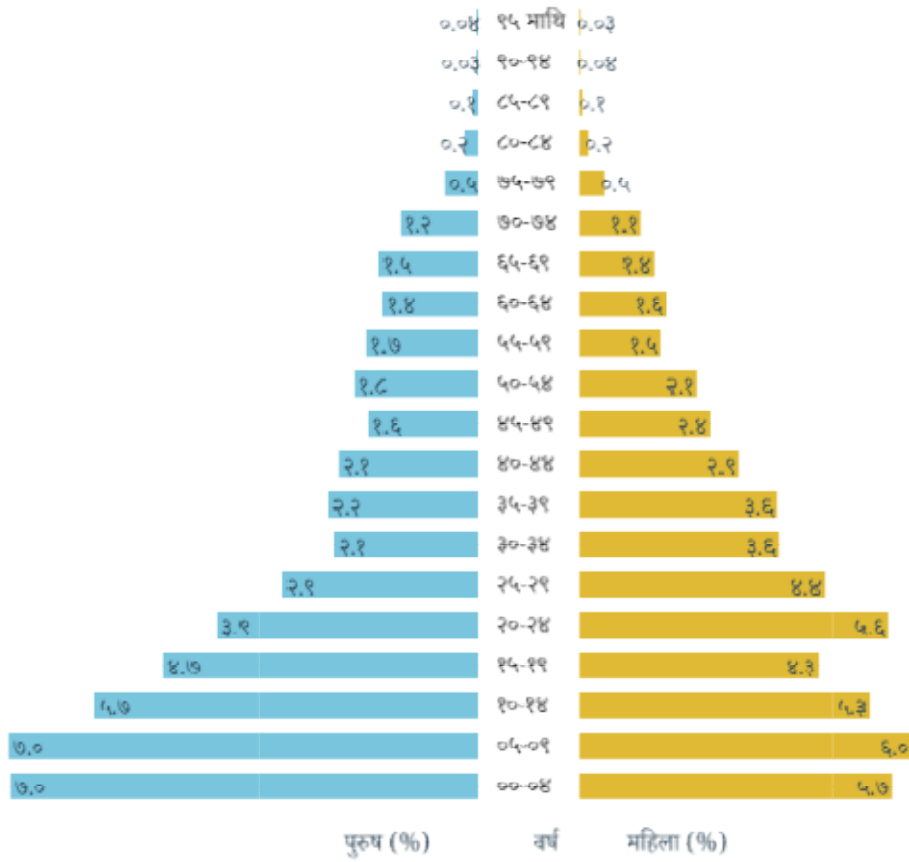
तालिका ९: पुख्यौली भाषा अनुसार जनसंख्या (१००० वा सो भन्दा बढी जनसंख्या भएका)

पुख्यौली भाषा	जनसंख्या		
	जम्मा	पुरुष	महिला
मैथिली	४६५६८	२२४३४	२४१३४
उर्दु	४८३१	२१७०	२६६१
मगही	६८७०	३२७७	३५९३

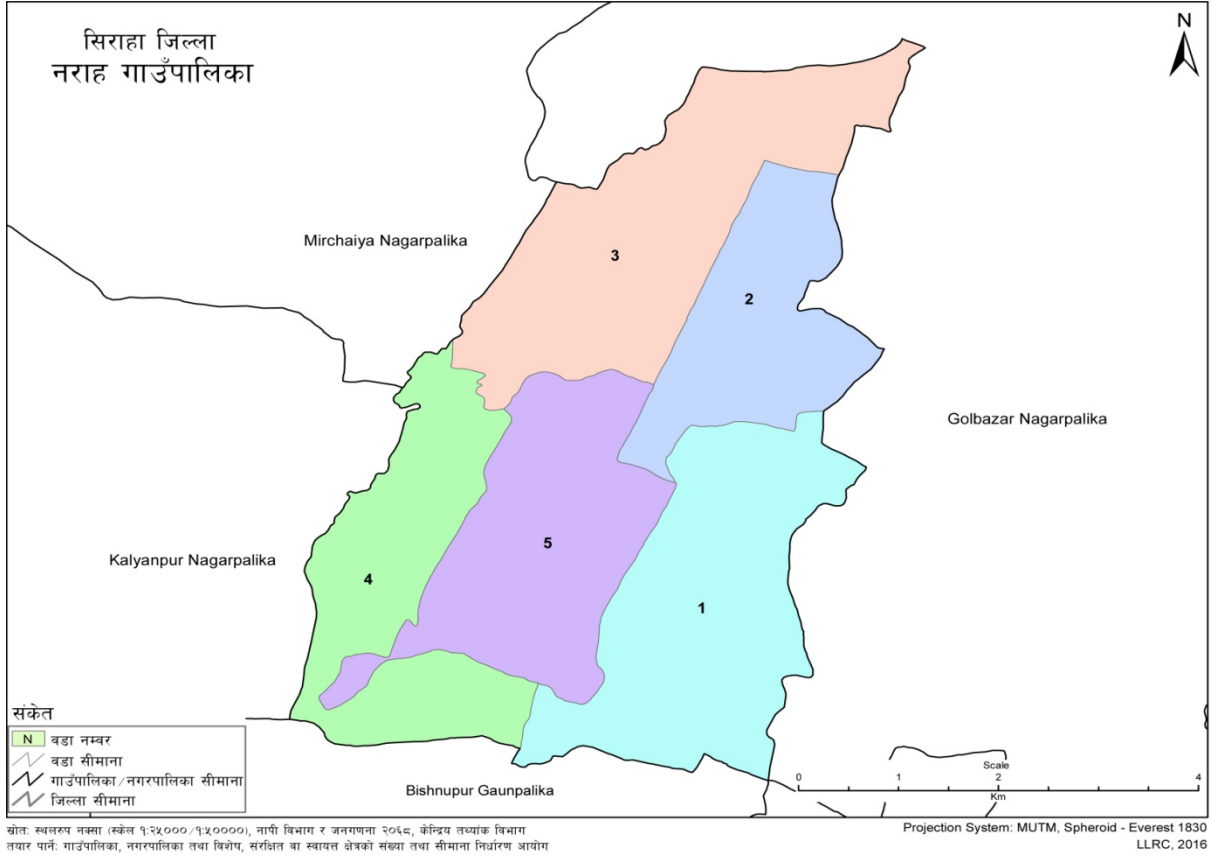
तालिका १०: उमेर समुह अनुसार जनसंख्या

उमेर समुह(वर्ष)	जनसंख्या		
	जम्मा	पुरुष	महिला
००-०४	७४४९	४१२१	३३२८
०५-०९	७६८३	४१३३	३५५०
१०-१४	६४७८	३३७७	३१०१
१५-१९	५३१०	२७७६	२५३४
२०-२४	५५९२	२२९८	३२९४
२५-२९	४३१६	१७१५	२६०१
३०-३४	३३७४	१२५९	२११५
३५-३९	३४२५	१३१९	२१०६
४०-४४	२९३६	१२३९	१६९७
४५-४९	२३६०	९७१	१३८९

५०-५४	२३४२	१०८५	१२५७
५५-५९	१८६५	९८६	८७९
६०-६४	१७७१	८४९	९२२
६५-६९	१६६८	८७२	७९६
७०-७४	१३४६	६८८	६५८
७५-७९	५६९	३०२	२६७
८०-८४	२२२	१२२	१००
८५-८९	८५	४५	४०
९०-९४	४०	१९	२१
९५+	४१	२२	१९
<b>जम्मा</b>	<b>५८८७२</b>	<b>२८१९८</b>	<b>३०६७४</b>



# नरहा गाउँपालिका



## नरहा गा.पा.को विस्तृत विवरण

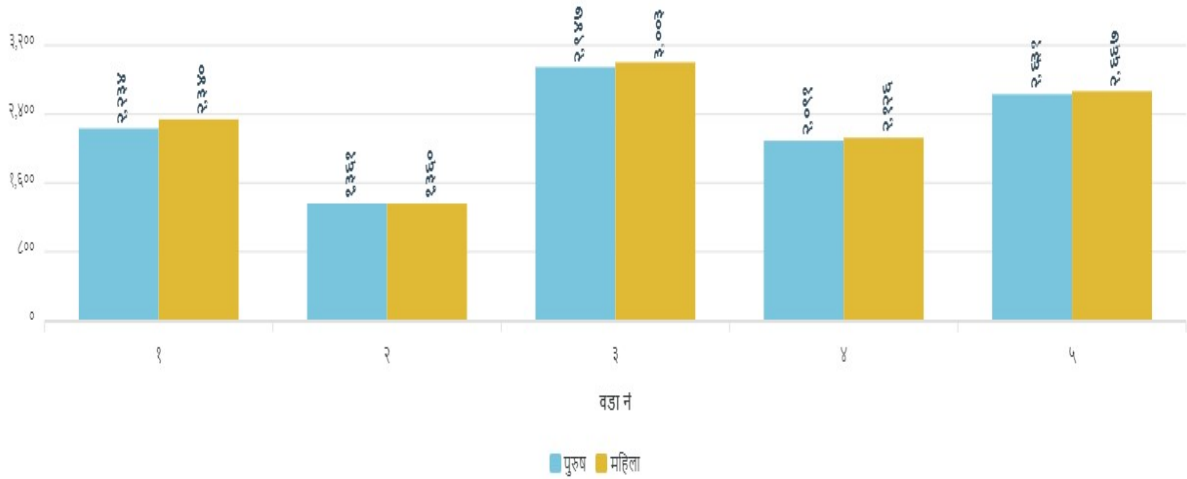
क्र.सं.	नयाँ वडा	समावेश गाविस/नगरपालिका	जनसंख्या	क्षेत्रफल(व.कि.मि.)
१	१	देवीपुर(१-९)	४५७४	६.९७
२	२	चन्द्रअयोध्यपुर(५-९)	२७२१	४.१७
३	३	चन्द्रअयोध्यपुर(१-४)	५९५०	७.१५
४	४	बर्बवा(१-९)	४२१७	५.२१
५	५	नरहा बलकावा(१-९)	५२९८	५.७८
<b>जम्मा</b>			<b>२२७६०</b>	<b>२९.२८</b>

- सदरमुकाम:- नरहा
- वडा संख्या:- ५
- क्षेत्रफल:- २९.२८ व.कि.मि.
- जिल्ला सदरमुकामदेखि स्थानीय तहसम्मको दुरी:- १६ कि.मि.
- कुल जनसंख्या:- २२,७६०(पुरुष-११,२६४ र महिला-११,४९६)
- कुल परिवारहरू:- ४,३७३
- जनसंख्या वृद्धिदर:- १.५५%
- लैंगिक अनुपात:- ९७.९८ पुरुष प्रति १०० महिला

- जनघनत्व:- ७७७ जना प्रति व.कि.मि.
- कुल साक्षरता दर:- ६०.९०%(पुरुष-६९.८०% र महिला-५२.३०%)
- अपाङ्गता भएका जनसंख्याको प्रतिशत:- १.७%(पुरुष-१.७% र महिला-१.८%)

तालिका १: घरपरिवार संख्या,जनसंख्या,परिवारको औसत आकार र लैङ्गिक अनुपात

वडा नं.	घरपरिवार संख्या	जनसंख्या			परिवारको औसत आकार	लैङ्गिक अनुपात
		जम्मा	पुरुष	महिला		
१	८७३	४५७४	२२३४	२३४०	५.२४	९५.४७
२	५४८	२७२१	१३६१	१३६०	४.९७	१००.०७
३	१०३४	५९५०	२९४७	३००३	५.७५	९८.१४
४	८७१	४२१७	२०९१	२१२६	४.८४	९८.३५
५	१०४७	५२९८	२६३१	२६६७	५.०६	९८.६५
<b>जम्मा</b>	<b>४३७३</b>	<b>२२७६०</b>	<b>११२६४</b>	<b>११४९६</b>	<b>५.२०</b>	<b>९७.९८</b>



तालिका २: परिवारमा खाना पकाउन अक्सर प्रयोग गरिने इन्धन अनुसार परिवार संख्या

वडा नं.	परिवार संख्या	इन्धनको प्रकार						
		काठ/दाउरा	एल.पि.ग्यास	बिजुली	गुइठा/गोरहा	बायो ग्यास	मट्टितेल	अन्य
१	८७३	६४२	१९	८	२०४	०	०	०
२	५४८	३८०	५३	०	११०	५	०	०
३	१०३४	५७९	१३४	४	३१५	२	०	०
४	८७१	५७७	८२	४	२०८	०	०	०
५	१०४७	५९५	१४८	११	२८६	३	०	४
<b>जम्मा</b>	<b>४३७३</b>	<b>२७७३</b>	<b>४३६</b>	<b>२७</b>	<b>११२३</b>	<b>१०</b>	<b>०</b>	<b>४</b>

तालिका ३: बत्ती बालन अक्सर प्रयोग गरिने श्रोत अनुसार परिवार संख्या

वडा नं.	परिवार संख्या	श्रोत				
		बिजुली	सोलार/सौर्य उर्जा	मट्टितेल	बायो ग्यास	अन्य
१	८७३	८६६	१	५	१	०
२	५४८	५४७	०	१	०	०
३	१०३४	१००७	६	१९	१	१
४	८७१	८२४	२	३८	०	७
५	१०४७	१०४०	१	४	०	२
जम्मा	४३७३	४२८४	१०	६७	२	१०

तालिका ४: परिवारले प्रयोग गर्ने शौचालयको प्रकार अनुसार परिवार संख्या

वडा नं.	परिवार संख्या	शौचालयको प्रकार				चर्पी नभएको
		फलस भएको (सार्वजनिक ढल)	फलस भएको (सेप्टिक ट्याङ्क)	साधारण (खाल्टे चर्पी)	सार्वजनिक	
१	८७३	१५	२७	८०१	३	२७
२	५४८	२१	१५३	२७६	१६	८२
३	१०३४	७	९८	७३७	८६	१०६
४	८७१	१२	९३	६२१	७	१३८
५	१०४७	२	६२	७९३	५	१८५
जम्मा	४३७३	५७	४३३	३२२८	११७	५३८

तालिका ५: घरको स्वामित्व अनुसार परिवार संख्या

वडा नं.	परिवार संख्या	घरको स्वामित्व			
		आफ्नै	भाडामा	संस्थागत	अन्य
१	८७३	६९८	०	१४	१६१
२	५४८	५४८	०	०	०
३	१०३४	९४५	१	६५	२३
४	८७१	८६९	०	१	१
५	१०४७	१०४२	२	१	२
जम्मा	४३७३	४१०२	३	८१	१८७

तालिका ६: धर्म अनुसार जनसंख्या (प्रमुख ५ धर्म)

लिङ्ग	धर्म				
	हिन्दु	बौद्ध	इस्लाम	किराँत	क्रिस्चियन
पुरुष	१००६५	३२	११६४	०	३
महिला	१०१८२	३२	१२७८	०	४
जम्मा	२०२४७	६४	२४४२	०	७

तालिका ७: जातजाती अनुसार जनसंख्या (१००० वा सो भन्दा बढी जनसंख्या भएका)

जातजाती	जनसंख्या		
	जम्मा	पुरुष	महिला
मुसलमान	२४३४	११६२	१२७२
यादव	८०५७	४१०३	३९५४
चमार/हरिजन/राम	१३१३	६२९	६८४
कोइरी/कुशवाहा	१२३६	६३७	५९९
मुसहर	३६०८	१७५१	१८५७

तालिका ८: मातृभाषा अनुसार जनसंख्या (१००० वा सो भन्दा बढी जनसंख्या भएका)

मातृभाषा	जनसंख्या		
	जम्मा	पुरुष	महिला
मैथिली	१८५७८	९२७८	९३००
मगही	२७९९	१३०८	१४९१

तालिका ९: पुख्यौली भाषा अनुसार जनसंख्या (१००० वा सो भन्दा बढी जनसंख्या भएका)

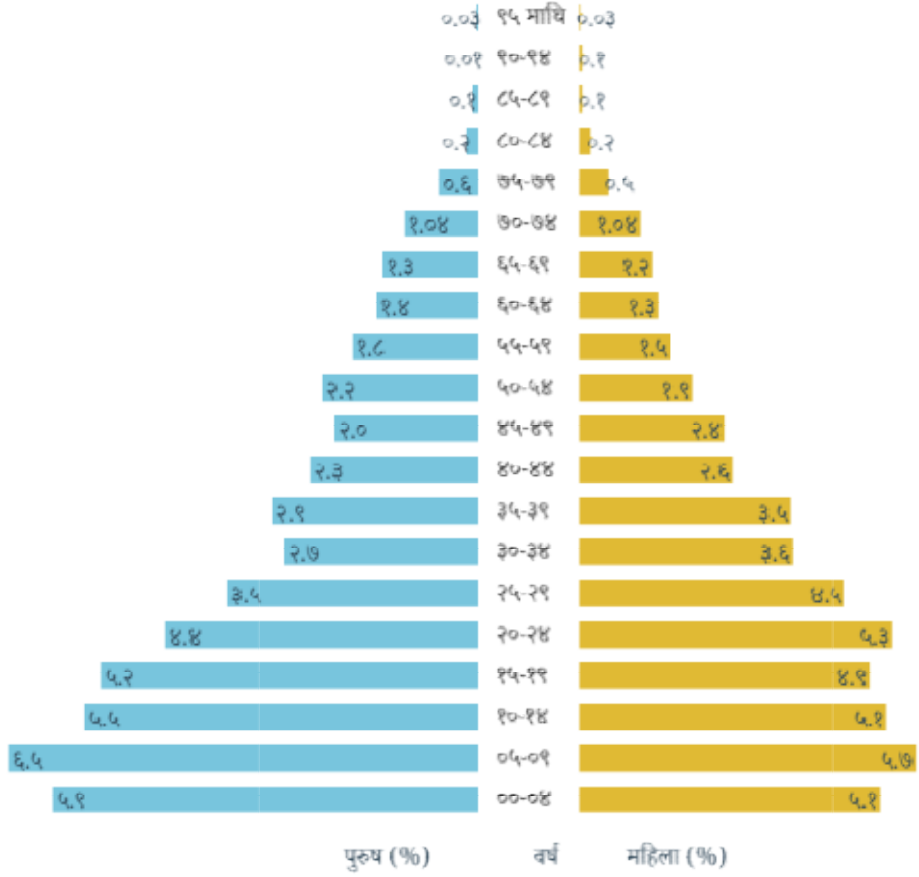
पुख्यौली भाषा	जनसंख्या		
	जम्मा	पुरुष	महिला
मैथिली	१३४६१	६६७९	६७८२
उर्दु	१९४६	९२४	१०२२
मगही	६२२०	३१०५	३११५

तालिका १०: उमेर समुह अनुसार जनसंख्या

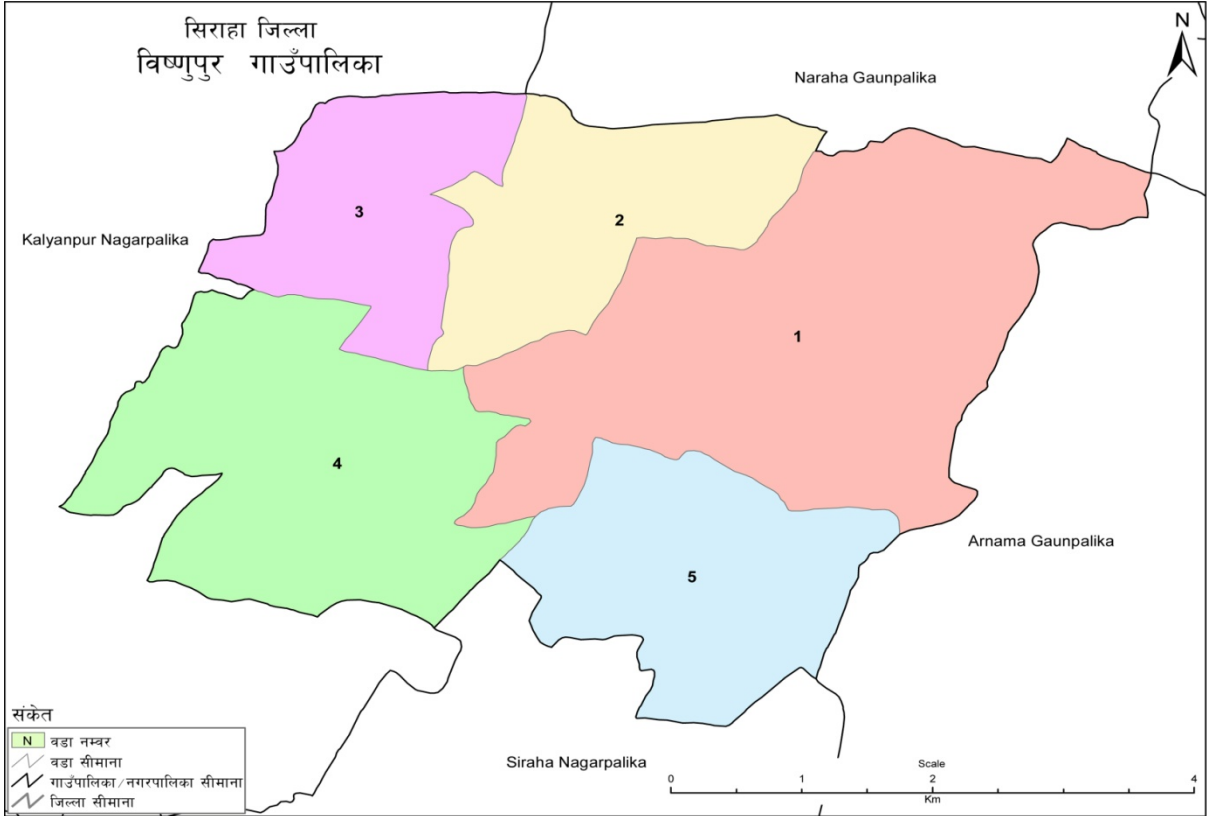
उमेर समुह(वर्ष)	जनसंख्या		
	जम्मा	पुरुष	महिला
००-०४	२४९९	१३४६	११५३
०५-०९	२७७४	१४८५	१२८९
१०-१४	२४१७	१२४८	११६९
१५-१९	२३०६	११९२	१११४
२०-२४	२१९३	९९४	११९९
२५-२९	१८१२	७९७	१०१५
३०-३४	१४३१	६१४	८१७
३५-३९	१४५४	६४९	८०५
४०-४४	१११८	५३२	५८६
४५-४९	१००९	४५६	५५३
५०-५४	९२७	४९४	४३३
५५-५९	७४७	३९९	३४८
६०-६४	६२८	३२१	३०७
६५-६९	५८५	३०१	२८४
७०-७४	४७२	२३६	२३६



७५-७९	२४०	१२८	११२
८०-८४	८२	४०	४२
८५-८९	३६	२२	१४
९०-९४	१६	३	१३
९५+	१४	७	७
<b>जम्मा</b>	<b>२२७६०</b>	<b>११२६४</b>	<b>११४९६</b>



# विष्णुपुर गाउँपालिका



स्रोत: स्वास्थ्य नक्सा (स्केल १:२५०००/१:५००००), नापी विभाग र जनगणना २०६८, केन्द्रिय तथ्यांक विभाग  
तयार पार्ने: गाउँपालिका, नगरपालिका तथा विशेष, संरक्षित वा स्वास्थ्य क्षेत्रको संख्या तथा सीमाना निर्धारण आयोग

Projection System: MUTM, Spheroid - Everest 1830  
LLRC, 2016

## विष्णुपुर गा.पा.को विस्तृत विवरण

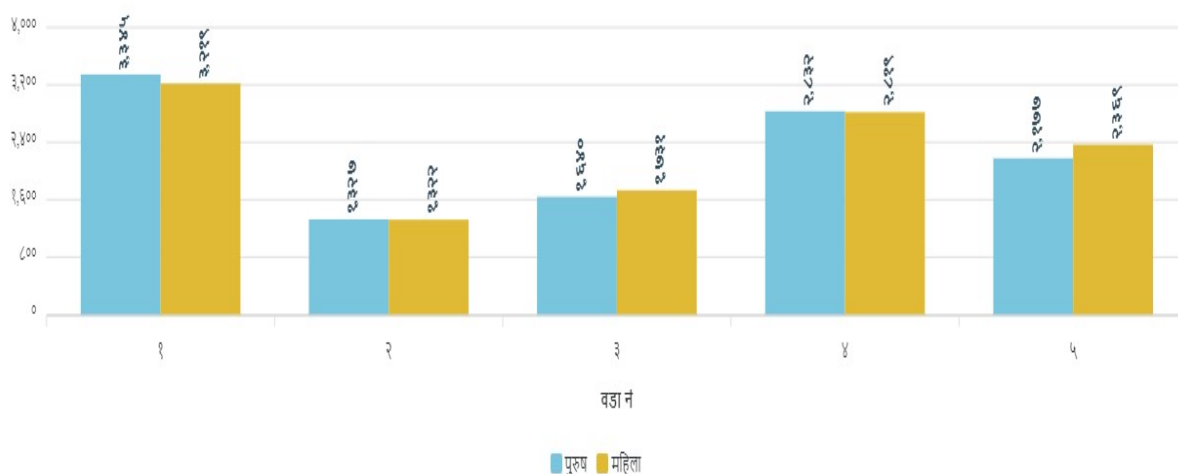
क्र.सं.	नयाँ वडा	समावेश गाविस/नगरपालिका	जनसंख्या	क्षेत्रफल(व.कि.मि.)
१	१	विष्णुपुर प्र.म.(१-९)	६५६४	९.३
२	२	राजपुर(१-३,५)	२६४९	३.६१
३	३	राजपुर(४,६-९)	३३७१	३.१
४	४	थलाहाकटाहा(१-९)	५६५१	६.१५
५	५	लक्ष्मीपुर प्र.म.(१-९)	४५४६	४.१९
जम्मा			२२७८१	२६.३५

- सदरमुकाम:- विष्णुपुर प्र.म.
- वडा संख्या:- ५
- क्षेत्रफल:- २६.३५ व.कि.मि.
- जिल्ला सदरमुकामदेखि स्थानीय तहसम्मको दुरी:- १४ कि.मि.
- कुल जनसंख्या:- २२,७८१ (पुरुष-११,३२१ र महिला-११,४६०)
- कुल परिवारहरू:- ४,५६६
- जनसंख्या वृद्धिदर:- १.९९%

- लैंगिक अनुपात:- ९८.७९ पुरुष प्रति १०० महिला
- जनघनत्व:- ८६५ जना प्रति व.कि.मि.
- कुल साक्षरता दर:- ६८.४%(पुरुष-७९.८% र महिला-५६.९%)
- अपाङ्गता भएका जनसंख्याको प्रतिशत:- १.३%(पुरुष-०.९% र महिला-१.६%)

तालिका १: घरपरिवार संख्या,जनसंख्या,परिवारको औसत आकार र लैङ्गिक अनुपात

वडा नं.	घरपरिवार संख्या	जनसंख्या			परिवारको औसत आकार	लैङ्गिक अनुपात
		जम्मा	पुरुष	महिला		
१	१२७२	६५६४	३३४५	३२१९	५.१६	१०३.९१
२	५०४	२६४९	१३२७	१३२२	५.२६	१००.३८
३	७१५	३३७१	१६४०	१७३१	४.७१	९४.७४
४	११३२	५६५१	२८३२	२८१९	४.९९	१००.४६
५	९४३	४५४६	२१७७	२३६९	४.८२	९९.९०
<b>जम्मा</b>	<b>४५६६</b>	<b>२२७८१</b>	<b>११३२१</b>	<b>११४६०</b>	<b>४.९९</b>	<b>९८.७९</b>



तालिका २: परिवारमा खाना पकाउन अक्सर प्रयोग गरिने इन्धन अनुसार परिवार संख्या

वडा नं.	परिवार संख्या	इन्धनको प्रकार						
		काठ/दाउरा	एल.पि.ग्यास	बिजुली	गुइठा/गोरहा	बायो ग्यास	मट्टितेल	अन्य
१	१२७२	८४९	३४५	१८	५५	४	०	१
२	५०४	२६४	५५	१	१८२	२	०	०
३	७१५	४८४	८५	३	१४२	०	१	०
४	११३२	८०७	१६३	४	१५८	०	०	०
५	९४३	२७९	२१५	४	४४४	०	०	१
<b>जम्मा</b>	<b>४५६६</b>	<b>२६८३</b>	<b>८६३</b>	<b>३०</b>	<b>९८१</b>	<b>६</b>	<b>१</b>	<b>२</b>

तालिका ३: बत्ती बालन अक्सर प्रयोग गरिने श्रोत अनुसार परिवार संख्या

वडा नं.	परिवार संख्या	श्रोत				
		बिजुली	सोलार/सौर्य उर्जा	मट्टितेल	बायो ग्यास	अन्य
१	१२७२	१२६६	२	३	०	१
२	५०४	५०३	१	०	०	०
३	७१५	७०८	२	५	०	०
४	११३२	१११९	४	८	०	१
५	९४३	९३८	०	२	०	३
<b>जम्मा</b>	<b>४५६६</b>	<b>४५३४</b>	<b>९</b>	<b>१८</b>	<b>०</b>	<b>५</b>

तालिका ४: परिवारले प्रयोग गर्ने शौचालयको प्रकार अनुसार परिवार संख्या

वडा नं.	परिवार संख्या	शौचालयको प्रकार				चर्पी नभएको
		फलस भएको (सार्वजनिक ढल)	फलस भएको (सेप्टिक ट्याङ्क)	साधारण (खाल्टे चर्पी)	सार्वजनिक	
१	१२७२	९	३५८	८११	६	८८
२	५०४	२	९३	३९३	०	१६
३	७१५	२	२६३	३८८	०	६२
४	११३२	१६	३०४	७२८	६	७८
५	९४३	५	३७३	५१९	२	४४
<b>जम्मा</b>	<b>४५६६</b>	<b>३४</b>	<b>१३९१</b>	<b>२८३९</b>	<b>१४</b>	<b>२८८</b>

तालिका ५: घरको स्वामित्व अनुसार परिवार संख्या

वडा नं.	परिवार संख्या	घरको स्वामित्व			
		आफ्नै	भाडामा	संस्थागत	अन्य
१	१२७२	१२१७	३९	३	१३
२	५०४	५०३	०	१	०
३	७१५	६१३	०	०	१०२
४	११३२	११२९	०	२	१
५	९४३	९३९	२	१	१
<b>जम्मा</b>	<b>४५६६</b>	<b>४४०१</b>	<b>४१</b>	<b>७</b>	<b>११७</b>

तालिका ६: धर्म अनुसार जनसंख्या (प्रमुख ५ धर्म)

लिङ्ग	धर्म				
	हिन्दु	बौद्ध	इस्लाम	किराँत	क्रिस्चियन
पुरुष	१११३६	०	१८२	०	३
महिला	११२६१	०	१९६	०	३
<b>जम्मा</b>	<b>२२३९७</b>	<b>०</b>	<b>३७८</b>	<b>०</b>	<b>६</b>

तालिका ७: जातजाती अनुसार जनसंख्या (१००० वा सो भन्दा बढी जनसंख्या भएका)

जातजाती	जनसंख्या		
	जम्मा	पुरुष	महिला
यादव	१०२८०	५२२६	५०५४
तेली	१०१२	४९३	५१९
चमार/हरिजन/राम	१५८४	७५३	८३१
कोइरी/कुशवाहा	२२३४	११३२	११०२
मुसहर	१३२०	६३०	६९०
दुसाध/पासवान/पासी	१६५२	७५७	८९५

तालिका ८: मातृभाषा अनुसार जनसंख्या (१००० वा सो भन्दा बढी जनसंख्या भएका)

मातृभाषा	जनसंख्या		
	जम्मा	पुरुष	महिला
मैथिली	२०८६१	१०४२९	१०४३२
मगही	१५३१	७००	८३१

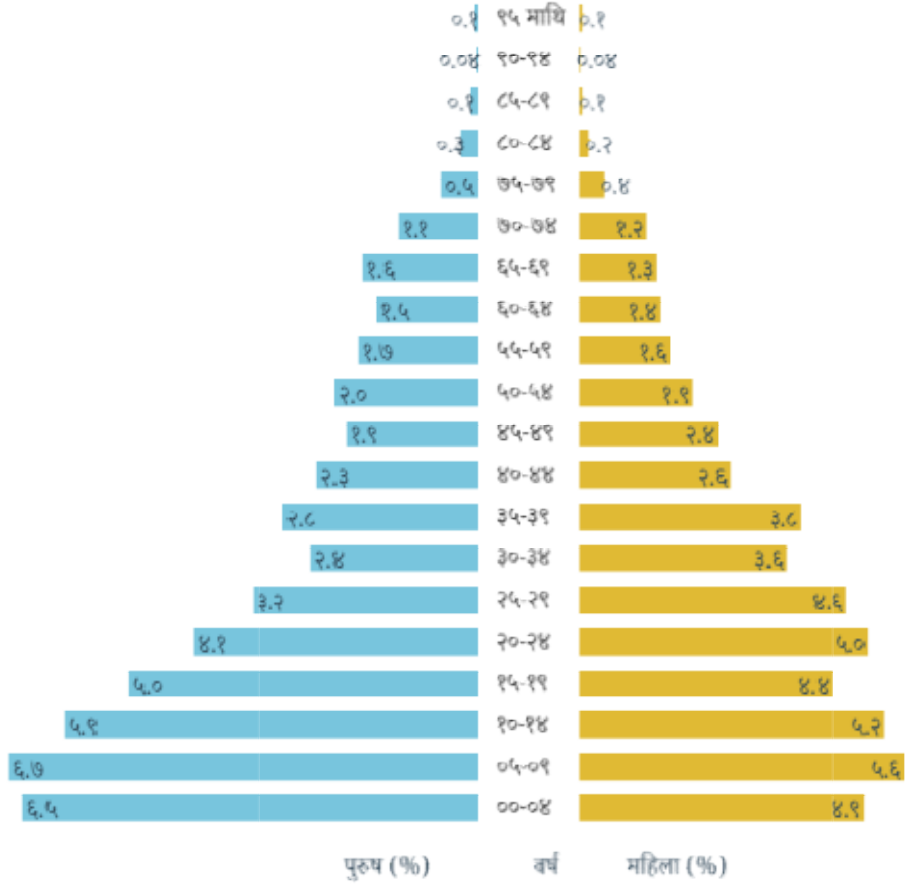
तालिका ९: पुख्यौली भाषा अनुसार जनसंख्या (१००० वा सो भन्दा बढी जनसंख्या भएका)

पुख्यौली भाषा	जनसंख्या		
	जम्मा	पुरुष	महिला
मैथिली	१९४८०	९६७८	९८०२
मगही	२९५९	१४७३	१४८६

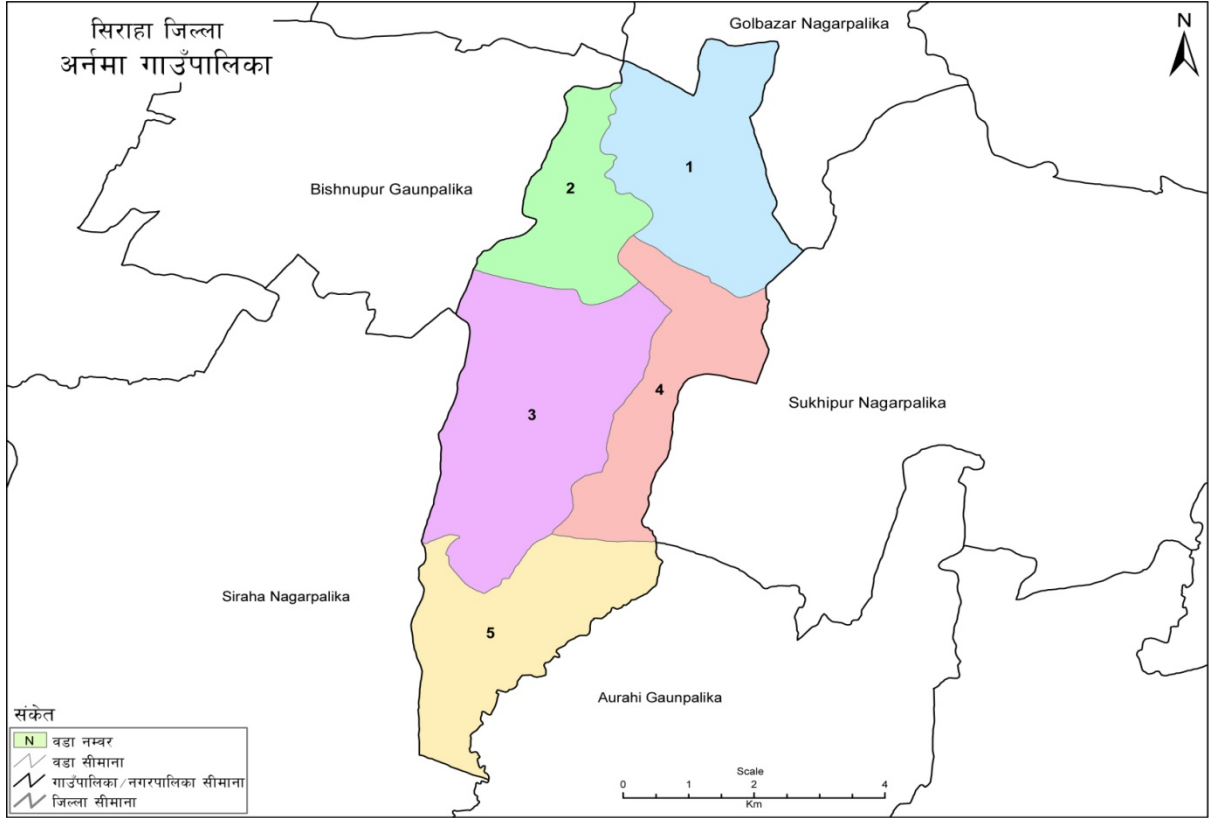
तालिका १०: उमेर समुह अनुसार जनसंख्या

उमेर समुह(वर्ष)	जनसंख्या		
	जम्मा	पुरुष	महिला
००-०४	२५९६	१४७७	१११९
०५-०९	२८००	१५२४	१२७६
१०-१४	२५३६	१३४३	११९३
१५-१९	२१३४	११३८	९९६
२०-२४	२०६२	९२९	११३३
२५-२९	१७८६	७३५	१०५१
३०-३४	१३५८	५४५	८१३
३५-३९	१५०३	६३७	८६६
४०-४४	१११९	५२५	५९४
४५-४९	९७४	४२७	५४७
५०-५४	९०६	४६४	४४२
५५-५९	७५२	३९०	३६२
६०-६४	६५१	३३१	३२०
६५-६९	६७७	३७३	३०४
७०-७४	५२७	२५८	२६९

७५-७९	२१८	१२०	९८
८०-८४	९९	५८	४१
८५-८९	४०	२६	१४
९०-९४	१७	८	९
९५+	२६	१३	१३
<b>जम्मा</b>	<b>२२७८१</b>	<b>११३२१</b>	<b>११४६०</b>



# अर्नमा गाउँपालिका



स्रोत: स्वास्थ्य नक्सा (स्केल १:२५०००/१:२००००), नापी विभाग र जनगणना २०६८, केन्द्रिय तथ्यांक विभाग  
तयार पार्ने: गाउँपालिका, नगरपालिका तथा विशेष, संरक्षित वा स्वायत्त क्षेत्रको संख्या तथा सीमाना निर्धारण आयोग  
Projection System: MUTM, Spheroid - Everest 1830  
LLRC, 2016

## अर्नमा गा.पा.को विस्तृत विवरण

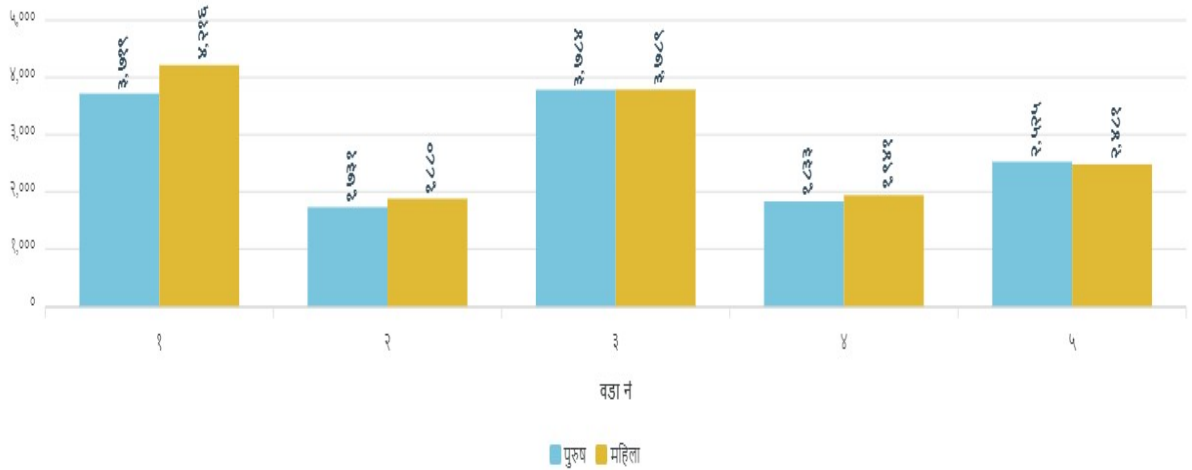
क्र.सं.	नयाँ वडा	समावेश गाविस/नगरपालिका	जनसंख्या	क्षेत्रफल(व.कि.मि.)
१	१	मनहौर(१-९)	७९३५	८.०४
२	२	अर्नमा लालपुर(१-३)	३६११	४.७६
३	३	अर्नमा लालपुर(४-९)	७५७३	११.५८
४	४	गौरीपुर(१-९)	३७७४	५.८७
५	५	कृष्णपुर(१-९)	५००६	७.५२
<b>जम्मा</b>			<b>२७८९९</b>	<b>३७.७७</b>

- सदरमुकाम:- अर्नमा
- वडा संख्या:- ५
- क्षेत्रफल:- ३७.७७ व.कि.मि.
- जिल्ला सदरमुकामदेखि स्थानीय तहसम्मको दुरी:- १० कि.मि.
- कुल जनसंख्या:- २७,८९९ (पुरुष-१३,५९२ र महिला-१४,३०७)
- कुल परिवारहरू:- ५,१७९
- जनसंख्या वृद्धिदर:- १.८९%

- लैंगिक अनुपात:- ९५.०० पुरुष प्रति १०० महिला
- जनघनत्व:- ७३९ जना प्रति व.कि.मि.
- कुल साक्षरता दर:- ६६.१%(पुरुष-७६.४% र महिला-५६.८%)
- अपाङ्गता भएका जनसंख्याको प्रतिशत:- २.३%(पुरुष-२.१% र महिला-२.६%)

तालिका १: घरपरिवार संख्या,जनसंख्या,परिवारको औसत आकार र लैङ्गिक अनुपात

वडा नं.	घरपरिवार संख्या	जनसंख्या			परिवारको औसत आकार	लैङ्गिक अनुपात
		जम्मा	पुरुष	महिला		
१	१४३२	७९३५	३७१९	४२१६	५.५४	८८.२१
२	७२६	३६११	१७३१	१८८०	४.९७	९२.०७
३	१४४८	७५७३	३७८४	३७८९	५.२३	९९.८७
४	६८२	३७७४	१८३३	१९४१	५.५३	९४.४४
५	८९१	५००६	२५२५	२४८१	५.६२	१०१.७७
<b>जम्मा</b>	<b>५१७९</b>	<b>२७८९९</b>	<b>१३५९२</b>	<b>१४३०७</b>	<b>५.३९</b>	<b>९५.००</b>



तालिका २: परिवारमा खाना पकाउन अक्सर प्रयोग गरिने इन्धन अनुसार परिवार संख्या

वडा नं.	परिवार संख्या	इन्धनको प्रकार						
		काठ/दाउरा	एल.पि.ग्यास	बिजुली	गुइठा/गोरहा	बायो ग्यास	मट्टितेल	अन्य
१	१४३२	१०४२	२०५	४	१८०	०	०	१
२	७२६	५८८	९९	४	३४	१	०	०
३	१४४८	१११७	४७	०	२५५	२९	०	०
४	६८२	३०५	२४	१	३५२	०	०	०
५	८९१	५०३	६६	४	३१६	१	०	१
<b>जम्मा</b>	<b>५१७९</b>	<b>३५५५</b>	<b>४४१</b>	<b>१३</b>	<b>११३७</b>	<b>३१</b>	<b>०</b>	<b>२</b>



तालिका ३: बत्ती बालन अक्सर प्रयोग गरिने श्रोत अनुसार परिवार संख्या

वडा नं.	परिवार संख्या	श्रोत				
		बिजुली	सोलार/सौर्य उर्जा	मट्टितेल	बायो ग्यास	अन्य
१	१४३२	१४२८	०	२	१	१
२	७२६	७२२	३	१	०	०
३	१४४८	१४३५	२	३	२	६
४	६८२	६७९	३	०	०	०
५	८९१	८८८	३	०	०	०
जम्मा	५१७९	५१५२	११	६	३	७

तालिका ४: परिवारले प्रयोग गर्ने शौचालयको प्रकार अनुसार परिवार संख्या

वडा नं.	परिवार संख्या	शौचालयको प्रकार				चर्पी नभएको
		फलस भएको (सार्वजनिक ढल)	फलस भएको (सेप्टिक ट्याङ्क)	साधारण (खाल्टे चर्पी)	सार्वजनिक	
१	१४३२	९	५६५	७३८	४	११६
२	७२६	५६	३४६	२९९	१९	६
३	१४४८	१५	५५५	६७९	४६	१५३
४	६८२	३५	२४८	२२०	०	१७९
५	८९१	२०	५०४	२१३	७	१४७
जम्मा	५१७९	१३५	२२१८	२१४९	७६	६०१

तालिका ५: घरको स्वामित्व अनुसार परिवार संख्या

वडा नं.	परिवार संख्या	घरको स्वामित्व			
		आफ्नै	भाडामा	संस्थागत	अन्य
१	१४३२	१४३०	१	०	१
२	७२६	७२३	२	०	१
३	१४४८	१४०८	११	१	२८
४	६८२	६७७	०	०	५
५	८९१	८३८	५	२८	२०
जम्मा	५१७९	५०७६	१९	२९	५५

तालिका ६: धर्म अनुसार जनसंख्या (प्रमुख ५ धर्म)

लिङ्ग	धर्म				
	हिन्दु	बौद्ध	इस्लाम	किराँत	क्रिस्चियन
पुरुष	१२००६	०	१५८१	१	४
महिला	१२४३४	२	१८६८	०	३
जम्मा	२४४४०	२	३४४९	१	७

तालिका ७: जातजाती अनुसार जनसंख्या (१००० वा सो भन्दा बढी जनसंख्या भएका)

जातजाती	जनसंख्या		
	जम्मा	पुरुष	महिला
मुसलमान	३४४८	१५८१	१८६७
यादव	६३५६	३२०९	३१४७
चमार/हरिजन/राम	२३७४	११४९	१२२५
कोइरी/कुशवाहा	३७८९	१९०९	१८८०
मुसहर	१५२५	७४७	७७८
केवट	१११६	५१८	५९८

तालिका ८: मातृभाषा अनुसार जनसंख्या (१००० वा सो भन्दा बढी जनसंख्या भएका)

मातृभाषा	जनसंख्या		
	जम्मा	पुरुष	महिला
मैथिली	२६४२०	१२८९६	१३५२४

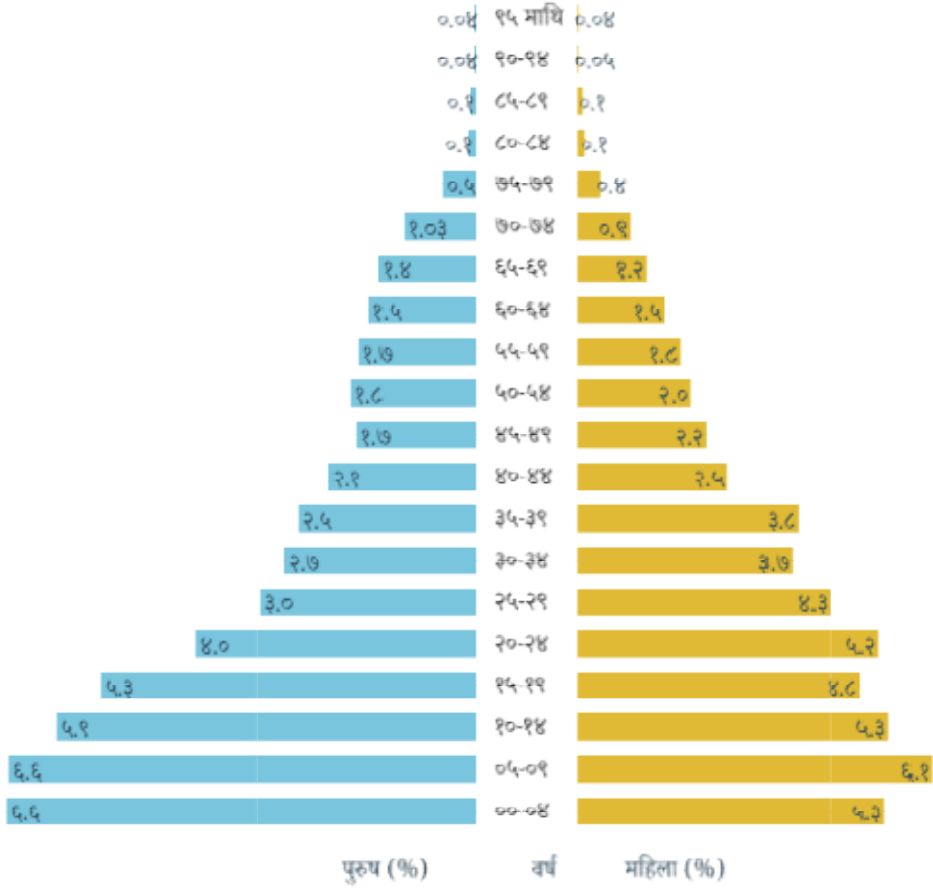
तालिका ९: पुख्यौली भाषा अनुसार जनसंख्या (१००० वा सो भन्दा बढी जनसंख्या भएका)

पुख्यौली भाषा	जनसंख्या		
	जम्मा	पुरुष	महिला
मैथिली	२५६५६	१२५४०	१३११६
उर्दु	११६७	५२८	६३९

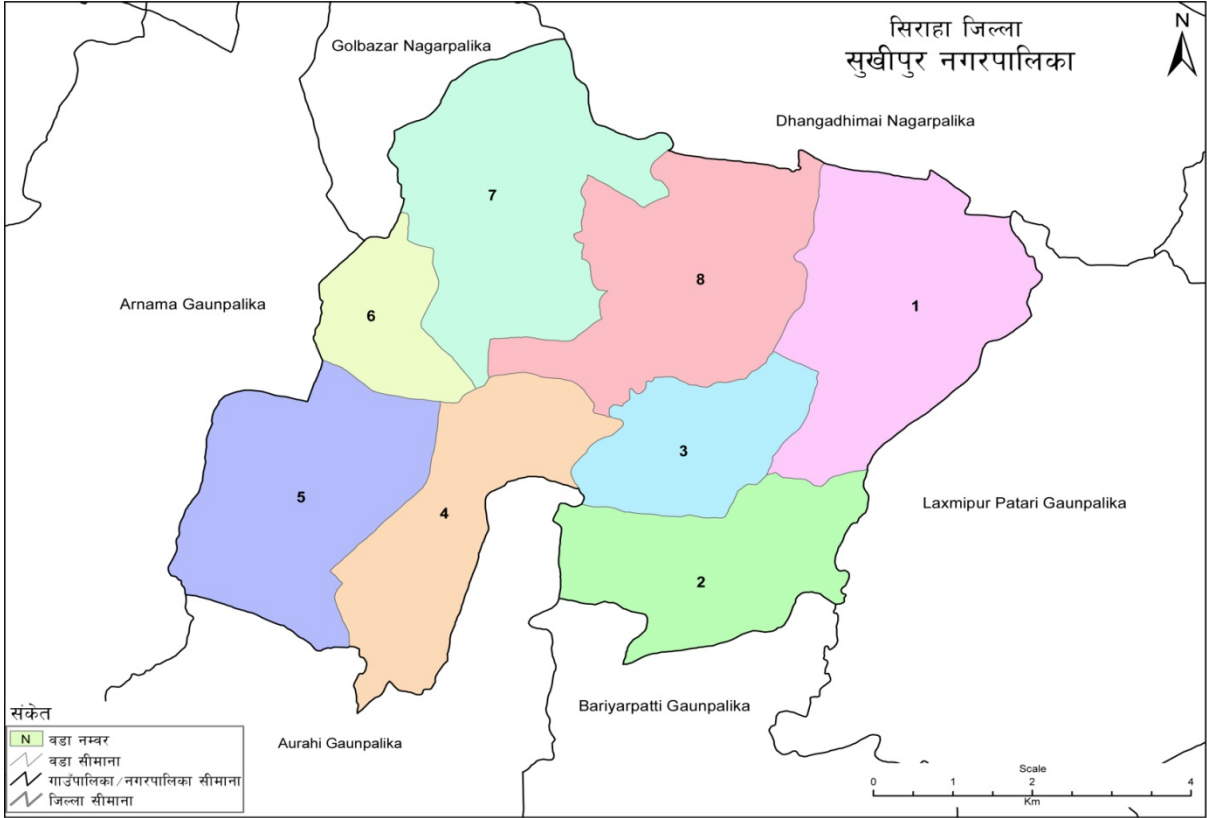
तालिका १०: उमेर समुह अनुसार जनसंख्या

उमेर समुह(वर्ष)	जनसंख्या		
	जम्मा	पुरुष	महिला
००-०४	३३२०	१८५३	१४६७
०५-०९	३५३६	१८४७	१६८९
१०-१४	३१४०	१६५८	१४८२
१५-१९	२८३४	१४८४	१३५०
२०-२४	२५४६	११०८	१४३८
२५-२९	२०५९	८४९	१२१०
३०-३४	१७८९	७५९	१०३०
३५-३९	१७५४	७००	१०५४
४०-४४	१२९५	५८७	७०८
४५-४९	१०८९	४७१	६१८
५०-५४	१०४१	४९५	५४६
५५-५९	९६३	४६८	४९५
६०-६४	८४९	४२८	४२१
६५-६९	७१५	३८५	३३०
७०-७४	५४७	२८६	२६१
७५-७९	२५१	१३३	११८

८०-८४	७४	३५	३९
८५-८९	५१	२५	२६
९०-९४	२४	१०	१४
९५+	२२	११	११
<b>जम्मा</b>	<b>२७८९९</b>	<b>१३५९२</b>	<b>१४३०७</b>



# सुखीपुर नगरपालिका



स्रोत: स्वचर्य नक्सा (स्केल १:२५०००/१:२००००), नापी विभाग र जनगणना २०६८, केन्द्रिय तथ्यांक विभाग  
तयार पार्ने: गाउँपालिका, नगरपालिका तथा विशेष, संरक्षित वा स्वायत्त क्षेत्रको संख्या तथा सीमाना निर्धारण आयोग

## सुखीपुर न.पा.को विस्तृत विवरण

क्र.सं.	नयाँ वडा	समावेश गाविस/नगरपालिका	जनसंख्या	क्षेत्रफल(व.कि.मि.)
१	१	सुखीपुर(१)	३२३९	४.९८
२	२	सुखीपुर(३)	५५२१	६.२५
३	३	सुखीपुर(४)	३९९७	४.३१
४	४	सुखीपुर(५)	३९०८	६.५
५	५	सुखीपुर(६)	४७६८	७.९७
६	६	सुखीपुर(७)	३६८२	२.९९
७	७	सुखीपुर(८)	३६०२	४.६८
८	८	सुखीपुर(१०)	५८३४	८.५३
९	९	सुखीपुर(२)	२७५८	४.०६
१०	१०	सुखीपुर(९)	४७२४	४.५१
जम्मा			४२०३३	५४.७८

- सदरमुकाम:- सुखीपुर
- वडा संख्या:- १०
- क्षेत्रफल:- ५४.७८ व.कि.मि.
- जिल्ला सदरमुकामदेखि स्थानीय तहसम्मको दुरी:- २५ कि.मि.

- कुल जनसंख्या:- ४२,०३३(पुरुष-२०,७७७ र महिला-२१,२५६)
- कुल परिवारहरू:- ८,३२१
- जनसंख्या वृद्धिदर:- १.२५%
- लैंगिक अनुपात:- ९७.७५ पुरुष प्रति १०० महिला
- जनघनत्व:- ७६७ जना प्रति व.कि.मि.
- कुल साक्षरता दर:- ६३.५०%(पुरुष-७२.९०% र महिला-५४.६०%)
- अपाङ्गता भएका जनसंख्याको प्रतिशत:- १.४%(पुरुष-१.२% र महिला-१.६%)

तालिका १: घरपरिवार संख्या,जनसंख्या,परिवारको औसत आकार र लैङ्गिक अनुपात

वडा नं.	घरपरिवार संख्या	जनसंख्या			परिवारको औसत आकार	लैङ्गिक अनुपात
		जम्मा	पुरुष	महिला		
१	६४६	३२३९	१६४९	१५९०	५.०१	१०३.७१
२	१०६८	५५२१	२७४१	२७८०	५.१७	९८.६०
३	७२६	३९९७	१९६३	२०३४	५.५१	९६.५१
४	७७३	३९०८	१९०६	२००२	५.०६	९५.२०
५	९३०	४७६८	२२७८	२४९०	५.१३	९१.४९
६	७६८	३६८२	१८५९	१८२३	४.७९	१०१.९७
७	७३६	३६०२	१८०३	१७९९	४.८९	१००.२२
८	११४९	५८३४	२९०७	२९२७	५.०८	९९.३२
९	५८३	२७५८	१३१५	१४४३	४.७३	९१.१३
१०	९४२	४७२४	२३५६	२३६८	५.०१	९९.४९
<b>जम्मा</b>	<b>८३२१</b>	<b>४२०३३</b>	<b>२०७७७</b>	<b>२१२५६</b>	<b>५.०५</b>	<b>९७.७५</b>



तालिका २: परिवारमा खाना पकाउन अक्सर प्रयोग गरिने इन्धन अनुसार परिवार संख्या

वडा नं.	परिवार संख्या	इन्धनको प्रकार						
		काठ/दाउरा	एल.पि.ग्यास	बिजुली	गुइठा/गोरहा	बायो ग्यास	मट्टितेल	अन्य
१	६४६	९०	४६	२३	४८६	१	०	०
२	१०६८	७२३	१०४	२	२३८	१	०	०
३	७२६	३२४	२०५	४	१९१	२	०	०

४	७७३	२८१	६१	१७	४०७	७	०	०
५	९३०	५९५	७९	४	२२४	२५	०	३
६	७६८	६९१	६०	१७	०	०	०	०
७	७३६	१७८	११०	१२	४३५	१	०	०
८	११४९	५०९	३८३	५	२२५	२५	०	२
९	५८३	५३६	३८	९	०	०	०	०
१०	९४२	६५२	१३३	६	१५१	०	०	०
जम्मा	८३२१	४५७९	१२१९	९९	२३५७	६२	०	५

तालिका ३: बत्ती बालन अक्सर प्रयोग गरिने श्रोत अनुसार परिवार संख्या

वडा नं.	परिवार संख्या	श्रोत				
		बिजुली	सोलार/सौर्य उर्जा	मट्टितेल	बायो ग्यास	अन्य
१	६४६	६४३	०	२	१	०
२	१०६८	१०५४	१	१०	०	३
३	७२६	७२६	०	०	०	०
४	७७३	७५४	९	५	४	१
५	९३०	९०७	४	६	१	१२
६	७६८	७६६	१	१	०	०
७	७३६	७३५	०	०	०	१
८	११४९	११४०	५	२	०	२
९	५८३	५७६	४	२	०	१
१०	९४२	९२२	१८	२	०	०
जम्मा	८३२१	८२२३	४२	३०	६	२०

तालिका ४: परिवारले प्रयोग गर्ने शौचालयको प्रकार अनुसार परिवार संख्या

वडा नं.	परिवार संख्या	शौचालयको प्रकार				चर्पी नभएको
		फलस भएको (सार्वजनिक ढल)	फलस भएको (सेप्टिक ट्याङ्क)	साधारण (खाल्टे चर्पी)	सार्वजनिक	
१	६४६	४	१४	६००	५	२३
२	१०६८	३	२५७	६८३	६	११९
३	७२६	३९	३६९	२२४	०	९४
४	७७३	१५	२४१	४५७	६	५४
५	९३०	२७	३४३	४७०	४	८६
६	७६८	२	२१	७०९	०	३६
७	७३६	१	२२	६९१	२	२०
८	११४९	९	२४६	८३१	७	५६
९	५८३	४	२०	५४९	१	९
१०	९४२	२७	२६८	६११	४	३२
जम्मा	८३२१	१३१	१८०१	५८२५	३५	५२९

तालिका ५: घरको स्वामित्व अनुसार परिवार संख्या

वडा नं.	परिवार संख्या	घरको स्वामित्व			
		आफ्नै	भाडामा	संस्थागत	अन्य
१	६४६	६४६	०	०	०
२	१०६८	१०५३	५	२	८
३	७२६	७२०	१	१	४
४	७७३	७६२	५	०	६
५	९३०	९००	२	१	२७
६	७६८	७६६	१	०	१
७	७३६	७३५	०	०	१
८	११४९	११३२	१५	१	१
९	५८३	५२२	१	७	५३
१०	९४२	९३९	१	०	२
<b>जम्मा</b>	<b>८३२१</b>	<b>८१७५</b>	<b>३१</b>	<b>१२</b>	<b>१०३</b>

तालिका ६: धर्म अनुसार जनसंख्या (प्रमुख ५ धर्म)

लिङ्ग	धर्म				
	हिन्दु	बौद्ध	इस्लाम	किराँत	क्रिस्चियन
पुरुष	१९५९७	३	११७१	०	६
महिला	१९८९७	५	१३४४	०	९
<b>जम्मा</b>	<b>३९४९४</b>	<b>८</b>	<b>२५१५</b>	<b>०</b>	<b>१५</b>

तालिका ७: जातजाती अनुसार जनसंख्या (१००० वा सो भन्दा बढी जनसंख्या भएका)

जातजाती	जनसंख्या		
	जम्मा	पुरुष	महिला
थारू	१९१९	९४०	९७९
मुसलमान	२३०६	१०६३	१२४३
यादव	१२६९७	६३९१	६३०६
तेली	२८४०	१४२२	१४१८
चमार/हरिजन/राम	२९७३	१४७८	१४९५
कोइरी/कुशवाहा	३७८२	१९११	१८७१
मुसहर	१४४९	७००	७४९
धानुक	१५३५	७२३	८१२
दुसाध/पासवान/पासी	१२७६	६०८	६६८
मल्लाह	१११०	५५९	५५१
केवट	११९१	५८९	६०२
कथबनियाँ	१०५४	५२७	५२७
दनुवार	१०४३	४८९	५५४

तालिका ८: मातृभाषा अनुसार जनसंख्या (१००० वा सो भन्दा बढी जनसंख्या भएका)

मातृभाषा	जनसंख्या		
	जम्मा	पुरुष	महिला
मैथिली	३६५४०	१८१३१	१८४०९
थारू	१४५७	७२३	७३४
मगही	३०१२	१४३५	१५७७

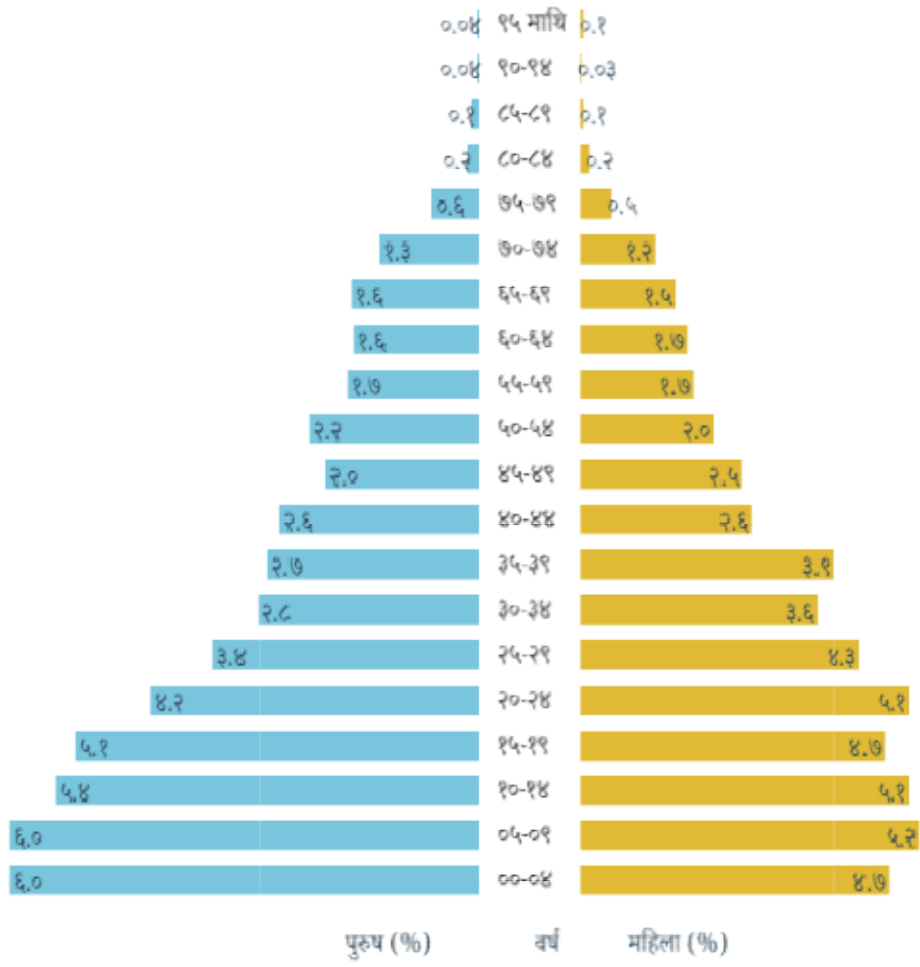
तालिका ९: पुख्यौली भाषा अनुसार जनसंख्या (१००० वा सो भन्दा बढी जनसंख्या भएका)

पुख्यौली भाषा	जनसंख्या		
	जम्मा	पुरुष	महिला
मैथिली	३३१०४	१६३४२	१६७६२
थारू	१४८७	७३६	७५१
मगही	६३९५	३२०८	३१८७

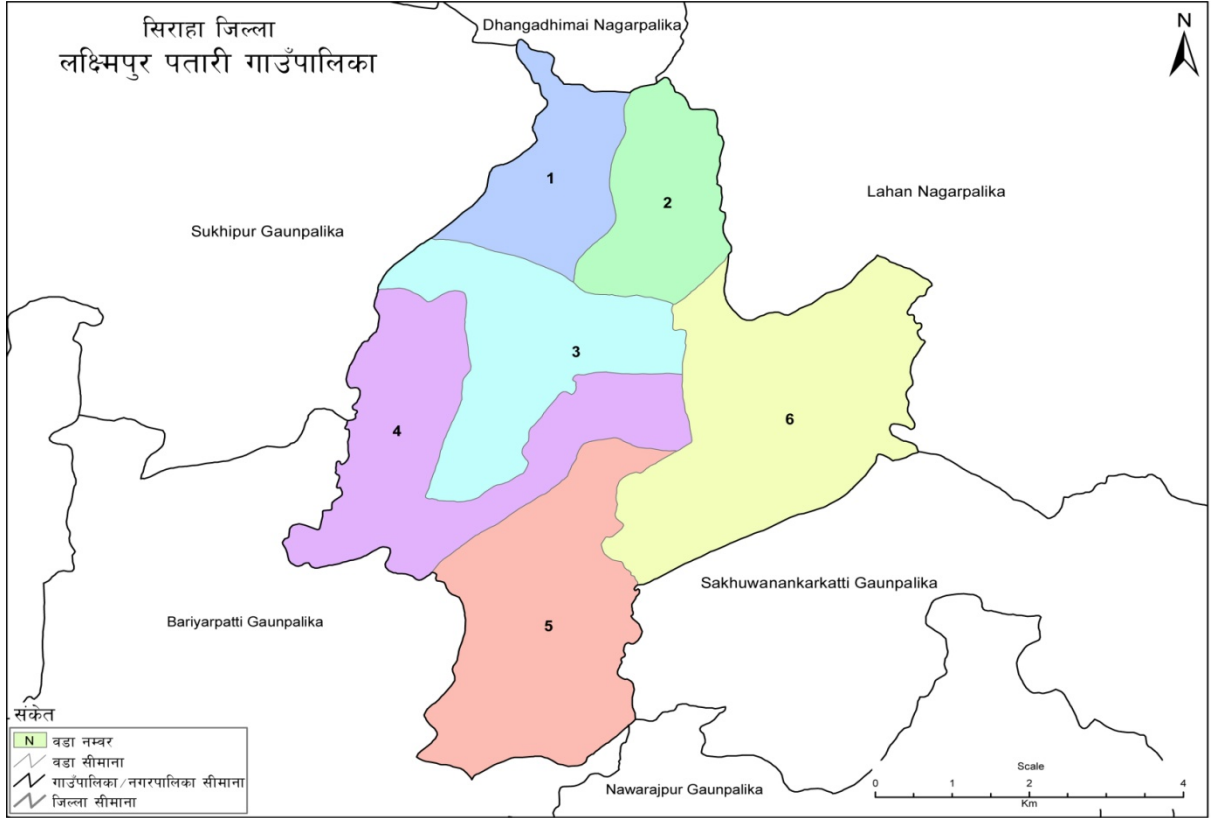
तालिका १०: उमेर समुह अनुसार जनसंख्या

उमेर समुह(वर्ष)	जनसंख्या		
	जम्मा	पुरुष	महिला
००-०४	४५०५	२५१३	१९९२
०५-०९	४७०४	२५०८	२१९६
१०-१४	४३९४	२२६२	२१३२
१५-१९	४१३४	२१६४	१९७०
२०-२४	३८८७	१७६१	२१२६
२५-२९	३२३५	१४३६	१७९९
३०-३४	२७११	११८३	१५२८
३५-३९	२७७३	११३५	१६३८
४०-४४	२१७५	१०७३	११०२
४५-४९	१८६८	८२३	१०४५
५०-५४	१७७२	९१४	८५८
५५-५९	१४३७	७०८	७२९
६०-६४	१३७३	६७८	६९५
६५-६९	१२९९	६८५	६१४
७०-७४	१०३०	५४०	४९०
७५-७९	४६०	२५५	२०५
८०-८४	१३७	६७	७०
८५-८९	६५	४०	२५
९०-९४	३०	१६	१४
९५+	४४	१६	२८
<b>जम्मा</b>	<b>४२०३३</b>	<b>२०७७७</b>	<b>२१२५६</b>





# लक्ष्मीपुर पतारी गाउँपालिका



स्रोत: स्वास्थ्य नक्सा (स्केल १:२५०००/१:२००००), नापी विभाग र जनगणना २०६८, केन्द्रिय तथ्यांक विभाग  
तयार पार्ने: गाउँपालिका, नगरपालिका तथा विशेष, संरक्षित वा स्वास्थ्य क्षेत्रको संख्या तथा सीमाना निर्धारण आयोग  
Projection System: MUTM, Spheroid - Everest 1830  
LLRC, 2016

## लक्ष्मीपुर पतारी गा.पा.को विस्तृत विवरण

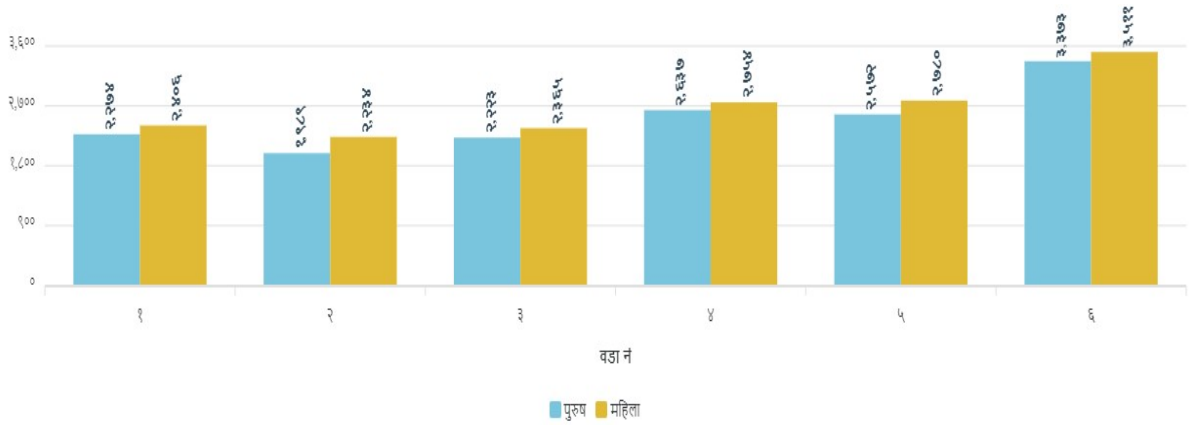
क्र.सं.	नयाँ वडा	समावेश गाविस/नगरपालिका	जनसंख्या	क्षेत्रफल(व.कि.मि.)
१	१	पिप्रा प्र.घ.(१-९)	४६८०	३.८४
२	२	पोखरभिण्डा(१-९)	४२२३	४.१७
३	३	महेशपुर पतारी(१-९)	४५८८	६.४४
४	४	लक्ष्मीपुर पतारी(१-९)	५३९९	८.२५
५	५	खुरुख्याही(१-९)	५३५२	८.९२
६	६	सितापुर प्र.घ.(१-९)	६८८४	१०.७१
<b>जम्मा</b>			<b>३१११८</b>	<b>४२.३३</b>

- सदरमुकाम:- महेशपुर पतारी
- वडा संख्या:- ६
- क्षेत्रफल:- ४२.३३ व.कि.मि.
- जिल्ला सदरमुकामदेखि स्थानीय तहसम्मको दुरी:- २५ कि.मि.
- कुल जनसंख्या:- ३१,११८(पुरुष-१५,०६८ र महिला-१६,०५०)
- कुल परिवारहरू:- ६,०४४

- जनसंख्या वृद्धिदर:- ०.९९%
- लैंगिक अनुपात:- ९३.८८ पुरुष प्रति १०० महिला
- जनघनत्व:- ७३५ जना प्रति व.कि.मि.
- कुल साक्षरता दर:- ६४.८%(पुरुष-७५.३% र महिला- ५५.१%)
- अपाङ्गता भएका जनसंख्याको प्रतिशत:- १.७%(पुरुष-१.५% र महिला-१.८%)

तालिका १: घरपरिवार संख्या,जनसंख्या,परिवारको औसत आकार र लैङ्गिक अनुपात

वडा नं.	घरपरिवार संख्या	जनसंख्या			परिवारको औसत आकार	लैङ्गिक अनुपात
		जम्मा	पुरुष	महिला		
१	९०८	४६८०	२२७४	२४०६	५.१५	९४.५१
२	८३१	४२२३	१९८९	२२३४	५.०८	८९.०३
३	८८३	४५८८	२२२३	२३६५	५.२०	९४.००
४	१०५०	५३९१	२६३७	२७५४	५.१३	९५.७५
५	९९८	५३५२	२५७२	२७८०	५.३६	९२.५२
६	१३७४	६८८४	३३७३	३५११	५.०१	९६.०७
<b>जम्मा</b>	<b>६०४४</b>	<b>३१११८</b>	<b>१५०६८</b>	<b>१६०५०</b>	<b>५.१५</b>	<b>९३.८८</b>



तालिका २: परिवारमा खाना पकाउन अक्सर प्रयोग गरिने इन्धन अनुसार परिवार संख्या

वडा नं.	परिवार संख्या	इन्धनको प्रकार						
		काठ/दाउरा	एल.पि.ग्यास	बिजुली	गुइठा/गोरहा	बायो ग्यास	मट्टितेल	अन्य
१	९०८	६४५	१६७	४	९१	१	०	०
२	८३१	५०६	१३०	४	१९१	०	०	०
३	८८३	४०२	८६	२	३९१	१	०	१
४	१०५०	५३४	२३३	४	२७६	२	०	१
५	९९८	३०३	५५	१४	६२४	१	०	१
६	१३७४	९३८	२१०	३	२२२	१	०	०
<b>जम्मा</b>	<b>६०४४</b>	<b>३३२८</b>	<b>८८१</b>	<b>३१</b>	<b>१७९५</b>	<b>६</b>	<b>०</b>	<b>३</b>

तालिका ३: बत्ती बालन अक्सर प्रयोग गरिने श्रोत अनुसार परिवार संख्या

वडा नं.	परिवार संख्या	श्रोत				
		बिजुली	सोलार/सौर्य उर्जा	मट्टितेल	बायो ग्यास	अन्य
१	९०८	९०८	०	०	०	०
२	८३१	८१७	०	१२	०	२
३	८८३	८७८	४	०	०	१
४	१०५०	१०३२	८	१०	०	०
५	९९८	९९५	३	०	०	०
६	१३७४	१३४९	५	६	२	१२
जम्मा	६०४४	५९७९	२०	२८	२	१५

तालिका ४: परिवारले प्रयोग गर्ने शौचालयको प्रकार अनुसार परिवार संख्या

वडा नं.	परिवार संख्या	शौचालयको प्रकार				चर्पी नभएको
		फलस भएको (सार्वजनिक ढल)	फलस भएको (सेप्टिक ट्याङ्क)	साधारण (खाल्टे चर्पी)	सार्वजनिक	
१	९०८	५	२११	६२१	०	७१
२	८३१	३४	१६३	५९१	३	४०
३	८८३	८	६३३	१४५	२	९५
४	१०५०	६	३५८	५६७	१२	१०७
५	९९८	२२	१८६	६६६	५	११९
६	१३७४	१५	१९५	१००१	५	१५८
जम्मा	६०४४	९०	१७४६	३५९१	२७	५९०

तालिका ५: घरको स्वामित्व अनुसार परिवार संख्या

वडा नं.	परिवार संख्या	घरको स्वामित्व			
		आफ्नै	भाडामा	संस्थागत	अन्य
१	९०८	९०१	६	०	१
२	८३१	८२९	२	०	०
३	८८३	८७९	०	३	१
४	१०५०	१००१	५	०	४४
५	९९८	९९६	१	०	१
६	१३७४	१३७१	१	२	०
जम्मा	६०४४	५९७७	१५	५	४७

तालिका ६: धर्म अनुसार जनसंख्या (प्रमुख ५ धर्म)

लिङ्ग	धर्म				
	हिन्दु	बौद्ध	इस्लाम	किराँत	क्रिस्चियन
पुरुष	१३८५९	३८	११६२	०	९

महिला	१४७००	५२	१२८८	०	१०
जम्मा	२८५५९	९०	२४५०	०	१९

तालिका ७: जातजाती अनुसार जनसंख्या (१००० वा सो भन्दा बढी जनसंख्या भएका)

जातजाती	जनसंख्या		
	जम्मा	पुरुष	महिला
थारू	१४६०	७०३	७५७
मुसलमान	२४३१	११६२	१२६९
यादव	६५८८	३२२९	३३५९
तेली	२४३८	१२२४	१२१४
चमार/हरिजन/राम	१५६७	७३२	८३५
धानुक	१४१७	७०४	७१३
मल्लाह	१०४७	५०१	५४६
केवट	१०५९	५१०	५४९
धोबी	१२८९	६२९	६६०
तत्मा/तत्वा	२५५०	१२०२	१३४८
खत्वे	११८९	५७४	६१५
दनुवार	१९०८	८८३	१०२५

तालिका ८: मातृभाषा अनुसार जनसंख्या (१००० वा सो भन्दा बढी जनसंख्या भएका)

मातृभाषा	जनसंख्या		
	जम्मा	पुरुष	महिला
मैथिली	२८५५९	१३८५४	१४७०५
उर्दु	१०१३	४७५	५३८

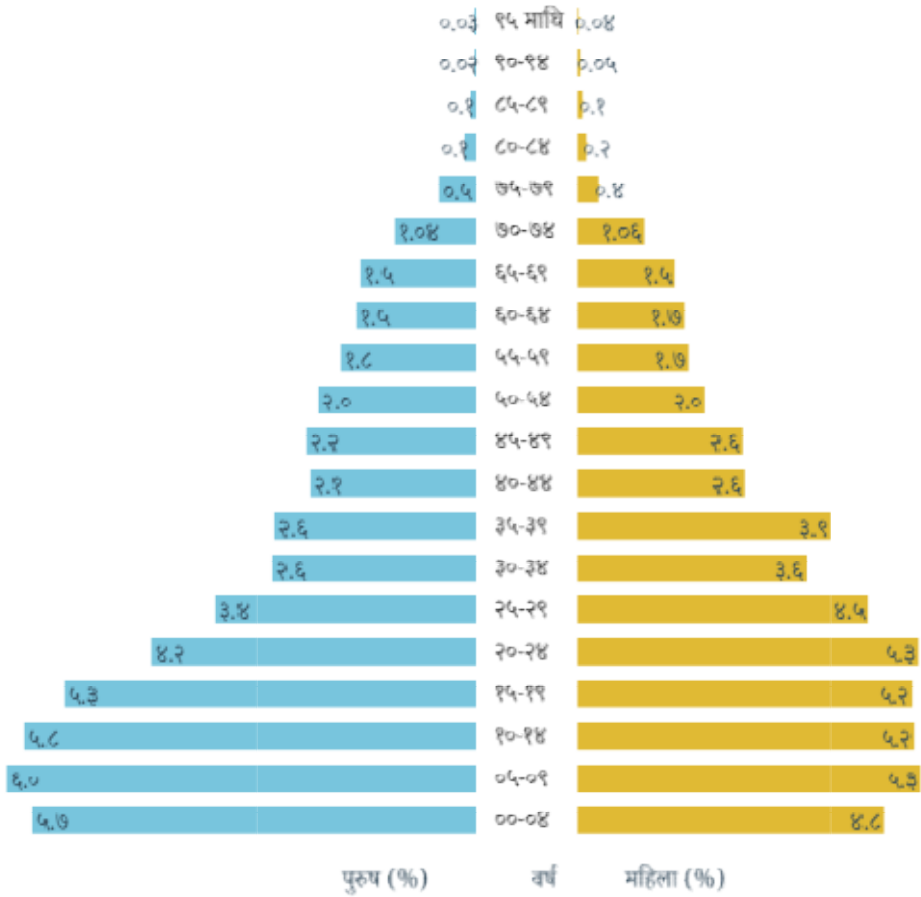
तालिका ९: पुर्ख्यौली भाषा अनुसार जनसंख्या (१००० वा सो भन्दा बढी जनसंख्या भएका)

पुर्ख्यौली भाषा	जनसंख्या		
	जम्मा	पुरुष	महिला
मैथिली	२८७३३	१३९३५	१४७९८
उर्दु	१०७३	५०७	५६६

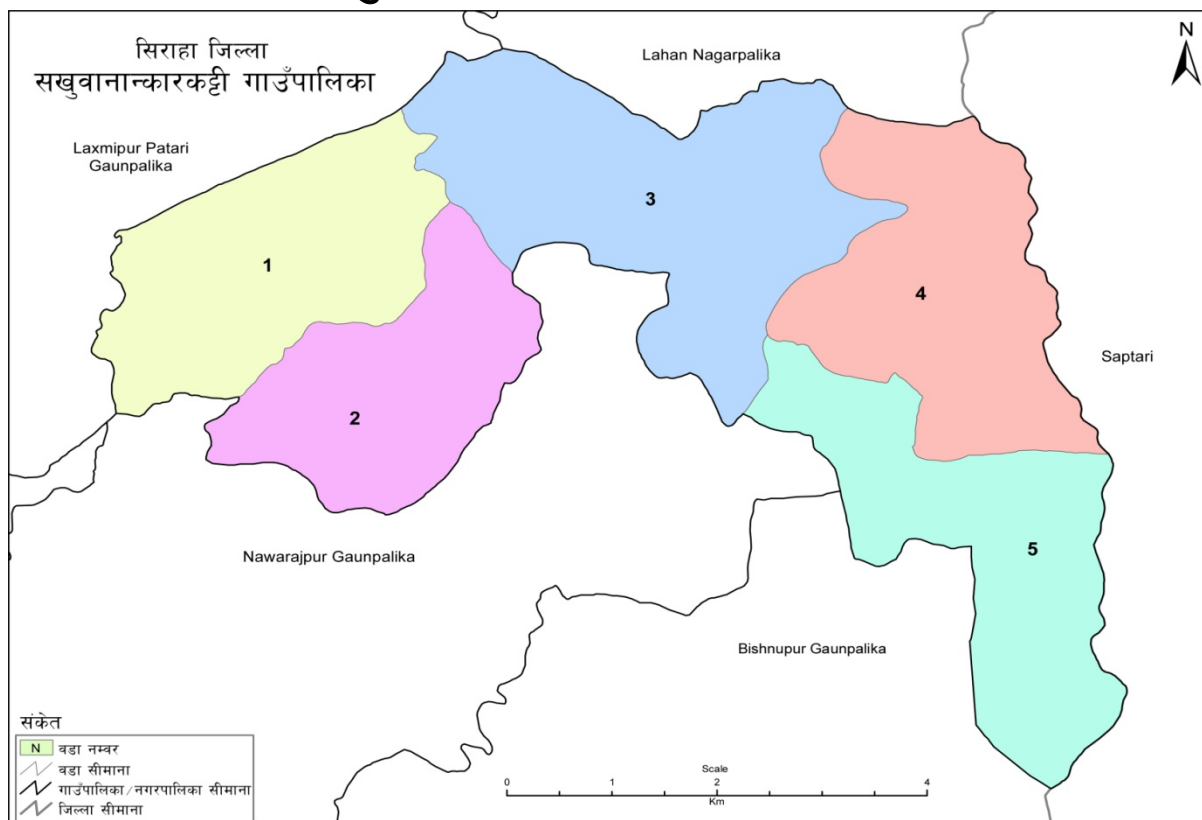
तालिका १०: उमेर समुह अनुसार जनसंख्या

उमेर समुह(वर्ष)	जनसंख्या		
	जम्मा	पुरुष	महिला
००-०४	३२५२	१७७०	१४८२
०५-०९	३५३२	१८७५	१६५७
१०-१४	३४२६	१८०२	१६२४
१५-१९	३२६१	१६४३	१६१८

२०-२४	२९५०	१३०३	१६४७
२५-२९	२४४६	१०४३	१४०३
३०-३४	१९१९	८१२	११०७
३५-३९	२०२४	८०२	१२२२
४०-४४	१४७२	६६५	८०७
४५-४९	१४७१	६७५	७९६
५०-५४	१२४५	६३०	६१५
५५-५९	१०८५	५४५	५४०
६०-६४	९९५	४७७	५१८
६५-६९	९३४	४६२	४७२
७०-७४	६५५	३२५	३३०
७५-७९	२६५	१५५	११०
८०-८४	९१	४४	४७
८५-८९	५२	२५	२७
९०-९४	२४	७	१७
९५+	१९	८	११
<b>जम्मा</b>	<b>३१११८</b>	<b>१५०६८</b>	<b>१६०५०</b>



# सखुवानान्करकट्टी गाउँपालिका



स्रोत: स्वास्थ्य नक्सा (स्केल १:२५,०००/१:२०,०००), नापी विभाग र जनगणना २०६८, केन्द्रिय तथ्यांक विभाग  
तयार पार्ने: गाउँपालिका, नगरपालिका तथा विशेष, संरक्षित वा स्वायत्त क्षेत्रको संख्या तथा सीमाना निर्धारण आयोग  
Projection System: MUTM, Spheroid - Everest 1830  
LLRC, 2016

## सखुवानान्करकट्टी गा.पा.को विस्तृत विवरण

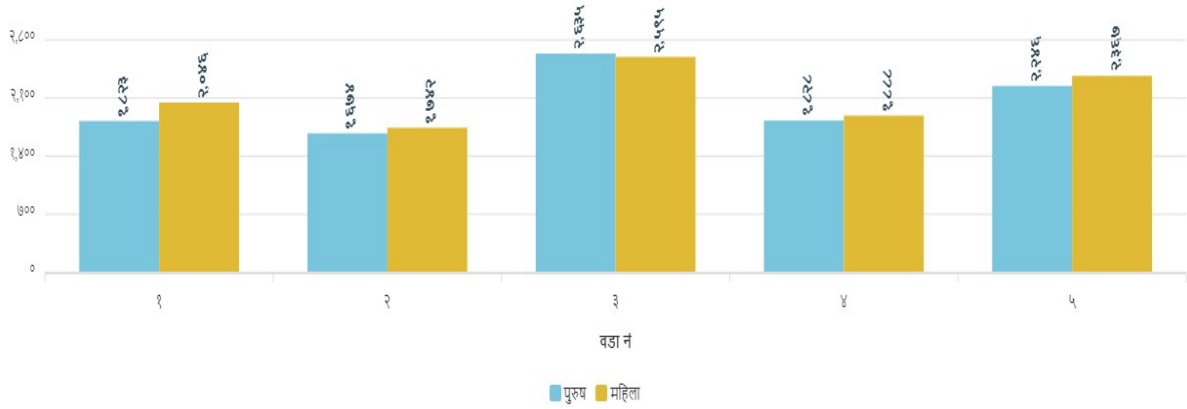
क्र.सं.	नयाँ वडा	समावेश गाविस/नगरपालिका	जनसंख्या	क्षेत्रफल(व.कि.मि.)
१	१	मौवाही(१-९)	३८६९	६.१२
२	२	सोठियान(१-९)	३४१६	५.०६
३	३	महदेवापोर्ताहा(१-९)	५२३०	८.५७
४	४	सखुवानान्करकट्टी(१-९)	३७१६	६.६
५	५	ईटहर्वा(१-९)	४६१३	६.४९
<b>जम्मा</b>			<b>२०८४४</b>	<b>३२.८४</b>

- सदरमुकाम:- सखुवानान्करकट्टी
- वडा संख्या:- ५
- क्षेत्रफल:- ३२.८४ व.कि.मि.
- जिल्ला सदरमुकामदेखि स्थानीय तहसम्मको दुरी:- ३४ कि.मि.
- कुल जनसंख्या:- २०,८४४(पुरुष-१०,२०६ र महिला-१०,६३८)
- कुल परिवारहरू:- ४,२३६
- जनसंख्या वृद्धिदर:- १.११%
- लैंगिक अनुपात:- ९५.९४ पुरुष प्रति १०० महिला
- जनघनत्व:- ६३५ जना प्रति व.कि.मि.

- कुल साक्षरता दर:- ६६.५%(पुरुष-७७.७% र महिला-५६.१%)
- अपाङ्गता भएका जनसंख्याको प्रतिशत:- १.६%(पुरुष-१.३% र महिला-१.९%)

तालिका १: घरपरिवार संख्या,जनसंख्या,परिवारको औसत आकार र लैङ्गिक अनुपात

वडा नं.	घरपरिवार संख्या	जनसंख्या			परिवारको औसत आकार	लैङ्गिक अनुपात
		जम्मा	पुरुष	महिला		
१	७६०	३८६९	१८२३	२०४६	५.०९	८९.१०
२	७२६	३४१६	१६७४	१७४२	४.७१	९६.१०
३	११४३	५२३०	२६३५	२५९५	४.५८	१०१.५४
४	७४१	३७१६	१८२८	१८८८	५.०१	९६.८२
५	८६६	४६१३	२२४६	२३६७	५.३३	९४.८९
<b>जम्मा</b>	<b>४२३६</b>	<b>२०८४४</b>	<b>१०२०६</b>	<b>१०६३८</b>	<b>४.९२</b>	<b>९५.९४</b>



तालिका २: परिवारमा खाना पकाउन अक्सर प्रयोग गरिने इन्धन अनुसार परिवार संख्या

वडा नं.	परिवार संख्या	इन्धनको प्रकार						
		काठ/दाउरा	एल.पि.ग्यास	बिजुली	गुइठा/गोरहा	बायो ग्यास	मट्टितेल	अन्य
१	७६०	२१८	७३	४	४६३	१	०	१
२	७२६	१८१	५२	३	४८९	१	०	०
३	११४३	५४०	७३	६	५२१	३	०	०
४	७४१	६५१	३२	४	५१	२	०	१
५	८६६	१४५	१५७	१६	५४७	१	०	०
<b>जम्मा</b>	<b>४२३६</b>	<b>१७३५</b>	<b>३८७</b>	<b>३३</b>	<b>२०७१</b>	<b>८</b>	<b>०</b>	<b>२</b>

तालिका ३: बत्ती बाल्न अक्सर प्रयोग गरिने श्रोत अनुसार परिवार संख्या

वडा नं.	परिवार संख्या	श्रोत				
		बिजुली	सोलार/सौर्य उर्जा	मट्टितेल	बायो ग्यास	अन्य
१	७६०	७४७	७	२	०	४
२	७२६	७२५	०	१	०	०
३	११४३	११३६	२	४	०	१



४	७४१	७३९	१	१	०	०
५	८६६	८५६	५	२	१	२
<b>जम्मा</b>	<b>४२३६</b>	<b>४२०३</b>	<b>१५</b>	<b>१०</b>	<b>१</b>	<b>७</b>

तालिका ४: परिवारले प्रयोग गर्ने शौचालयको प्रकार अनुसार परिवार संख्या

वडा नं.	परिवार संख्या	शौचालयको प्रकार				चर्पी नभएको
		फलस भएको (सार्वजनिक ढल)	फलस भएको (सेप्टिक ट्याङ्क)	साधारण (खाल्टे चर्पी)	सार्वजनिक	
१	७६०	२	६३१	२४	१	१०२
२	७२६	१३	२४	५९७	२	९०
३	११४३	११	५९१	३५२	५	१८४
४	७४१	२	५	६६३	०	७१
५	८६६	६	२९२	५३२	११	२५
<b>जम्मा</b>	<b>४२३६</b>	<b>३४</b>	<b>१५४३</b>	<b>२१६८</b>	<b>१९</b>	<b>४७२</b>

तालिका ५: घरको स्वामित्व अनुसार परिवार संख्या

वडा नं.	परिवार संख्या	घरको स्वामित्व			
		आफ्नै	भाडामा	संस्थागत	अन्य
१	७६०	७५६	०	१	३
२	७२६	७२२	२	१	१
३	११४३	९९४	४	७	१३८
४	७४१	७३०	०	१	१०
५	८६६	८६५	०	१	०
<b>जम्मा</b>	<b>४२३६</b>	<b>४०६७</b>	<b>६</b>	<b>११</b>	<b>१५२</b>

तालिका ६: धर्म अनुसार जनसंख्या (प्रमुख ५ धर्म)

लिङ्ग	धर्म				
	हिन्दु	बौद्ध	इस्लाम	किराँत	क्रिस्चियन
पुरुष	९४३५	२९	७३४	०	८
महिला	९७६७	४१	८१३	१	१६
<b>जम्मा</b>	<b>१९२०२</b>	<b>७०</b>	<b>१५४७</b>	<b>१</b>	<b>२४</b>

तालिका ७: जातजाती अनुसार जनसंख्या (१००० वा सो भन्दा बढी जनसंख्या भएका)

जातजाती	जनसंख्या		
	जम्मा	पुरुष	महिला
थारू	१०२०	४९२	५२८
मुसलमान	१५४६	७३३	८१३
यादव	९६४६	४८३३	४८१३
मुसहर	१८६७	८८८	९७९

तालिका ८: मातृभाषा अनुसार जनसंख्या (१००० वा सो भन्दा बढी जनसंख्या भएका)

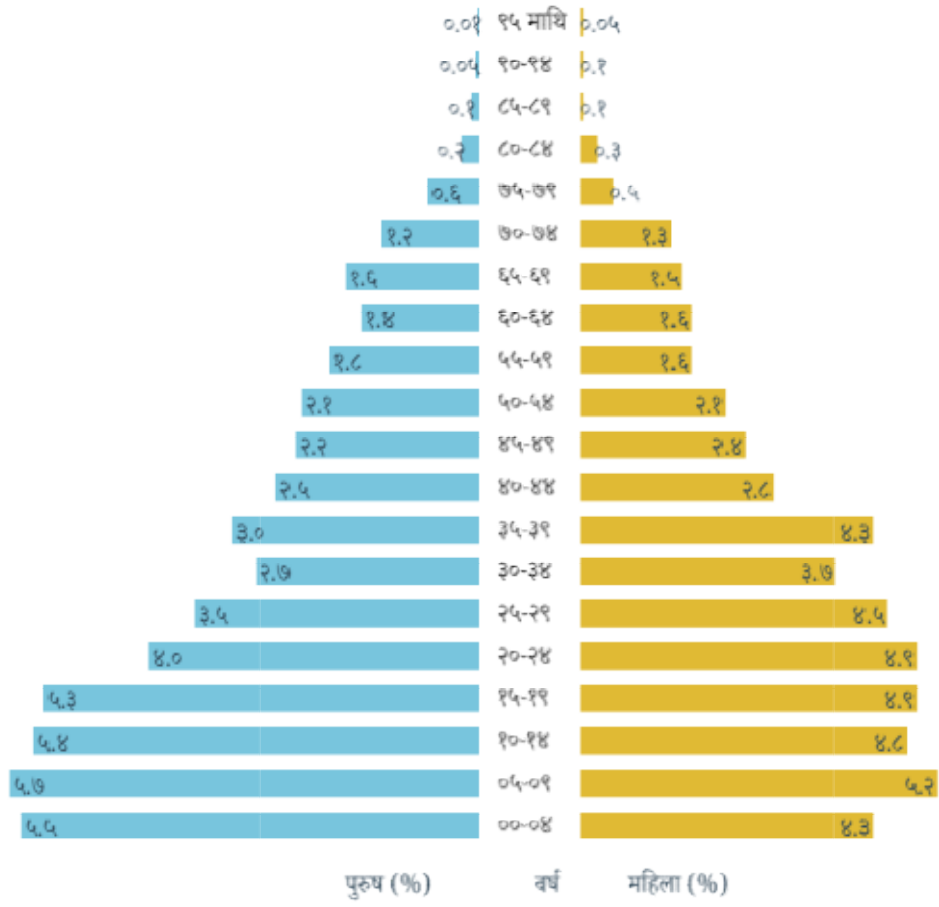
मातृभाषा	जनसंख्या		
	जम्मा	पुरुष	महिला
मैथिली	१९६८६	९६४५	१००४१

तालिका ९: पुख्र्यौली भाषा अनुसार जनसंख्या (१००० वा सो भन्दा बढी जनसंख्या भएका)

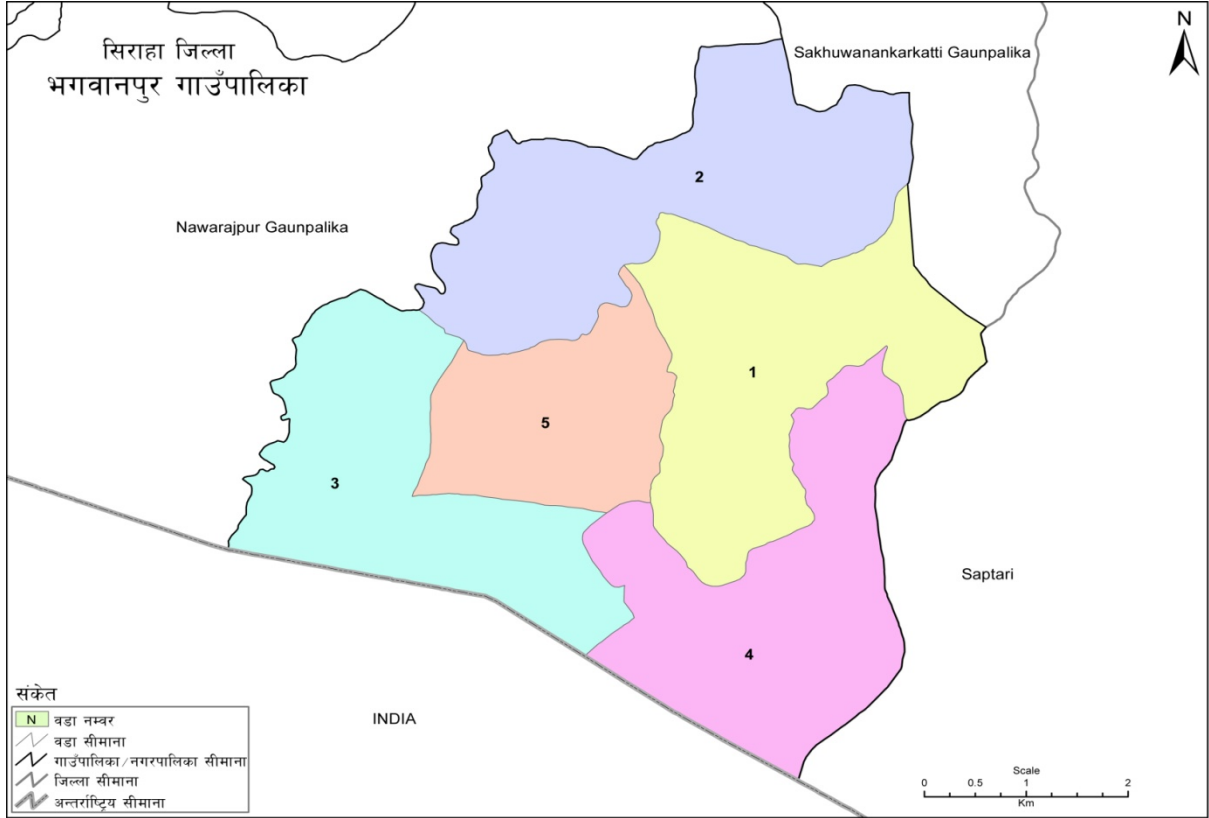
पुख्र्यौली भाषा	जनसंख्या		
	जम्मा	पुरुष	महिला
मैथिली	१९३९८	९५०९	९८८९

तालिका १०: उमेर समुह अनुसार जनसंख्या

उमेर समुह(वर्ष)	जनसंख्या		
	जम्मा	पुरुष	महिला
००-०४	२०४६	११५३	८९३
०५-०९	२२७३	११८५	१०८८
१०-१४	२१२५	११२७	९९८
१५-१९	२१२३	१०९७	१०२६
२०-२४	१८६२	८३८	१०२४
२५-२९	१६५३	७२०	९३३
३०-३४	१३४६	५६७	७७९
३५-३९	१५२१	६२७	८९४
४०-४४	११०७	५१६	५९१
४५-४९	९६९	४६२	५०७
५०-५४	८८८	४४७	४४१
५५-५९	७१५	३७६	३३९
६०-६४	६३९	२९७	३४२
६५-६९	६५०	३३९	३११
७०-७४	५२६	२४८	२७८
७५-७९	२३५	१३२	१०३
८०-८४	९७	४३	५४
८५-८९	३३	१९	१४
९०-९४	२२	१०	१२
९५+	१४	३	११
जम्मा	२०८४४	१०२०६	१०६३८



# भगवानपुर गाउँपालिका



स्रोत: स्वास्थ्य नक्सा (स्केल १:२५०००/१:२००००), नापी विभाग र जनगणना २०६८, केन्द्रिय तथ्यांक विभाग  
तयार पार्ने: गाउँपालिका, नगरपालिका तथा विशेष, संरक्षित वा स्वास्थ्य क्षेत्रको संख्या तथा सीमाना निर्धारण आयोग

## भगवानपुर गा.पा.को विस्तृत विवरण

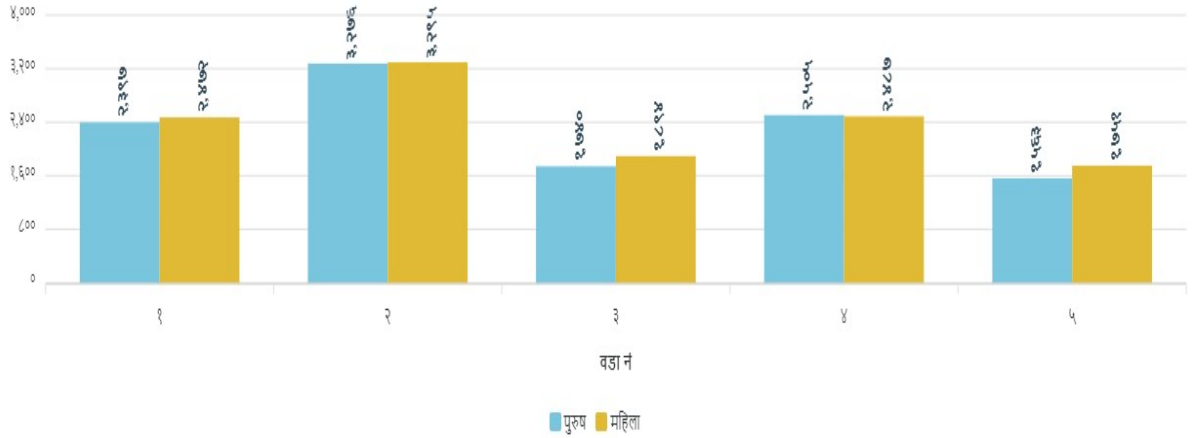
क्र.सं.	नयाँ वडा	समावेश गाविस/नगरपालिका	जनसंख्या	क्षेत्रफल(व.कि.मि.)
१	१	भगवानपुर(१-९)	४८६९	७.१६
२	२	नहरारिगौल(१-९)	६५७१	८
३	३	इनर्वा(४-६)	३६३४	६.६९
४	४	इनर्वा(७-९)	४९९२	७.०७
५	५	इनर्वा(१-३)	३३१४	४.११
जम्मा			२३३८०	३३.०३

- सदरमुकाम:- भगवानपुर
- वडा संख्या:- ५
- क्षेत्रफल:- ३३.०३ व.कि.मि.
- जिल्ला सदरमुकामदेखि स्थानीय तहसम्मको दुरी:- २९ कि.मि.
- कुल जनसंख्या:- २३,३८०(पुरुष-११,४८१ र महिला-११,८९९)
- कुल परिवारहरू:- ४,६०६
- जनसंख्या वृद्धिदर:- १.०५%

- लैंगिक अनुपात:- ९६.४९ पुरुष प्रति १०० महिला
- जनघनत्व:- ७०८ जना प्रति व.कि.मि.
- कुल साक्षरता दर:- ६५.२%(पुरुष-७७.५% र महिला- ५३.७%)
- अपाङ्गता भएका जनसंख्याको प्रतिशत:- २.४%(पुरुष-१.९% र महिला-२.८%)

तालिका १: घरपरिवार संख्या,जनसंख्या,परिवारको औसत आकार र लैङ्गिक अनुपात

वडा नं.	घरपरिवार संख्या	जनसंख्या			परिवारको औसत आकार	लैङ्गिक अनुपात
		जम्मा	पुरुष	महिला		
१	९६४	४८६९	२३९७	२४७२	५.०५	९६.९७
२	१२६२	६५७१	३२७६	३२९५	५.२१	९९.४२
३	७४४	३६३४	१७४०	१८९४	४.८८	९१.८७
४	९२५	४९९२	२५०५	२४८७	५.४०	१००.७२
५	७११	३३१४	१५६३	१७५१	४.६६	८९.२६
<b>जम्मा</b>	<b>४६०६</b>	<b>२३३८०</b>	<b>११४८१</b>	<b>११८९९</b>	<b>५.०८</b>	<b>९६.४९</b>



तालिका २: परिवारमा खाना पकाउन अक्सर प्रयोग गरिने इन्धन अनुसार परिवार संख्या

वडा नं.	परिवार संख्या	इन्धनको प्रकार						
		काठ/दाउरा	एल.पि.ग्यास	बिजुली	गुइठा/गोरहा	बायो ग्यास	मट्टितेल	अन्य
१	९६४	४८७	११०	१८	३४६	३	०	०
२	१२६२	६६३	१४४	१४	४३९	२	०	०
३	७४४	३९४	३५	३	३०४	०	०	८
४	९२५	६३३	१०५	२	१८४	०	०	१
५	७११	२५७	३६	४	४१३	१	०	०
<b>जम्मा</b>	<b>४६०६</b>	<b>२४३४</b>	<b>४३०</b>	<b>४१</b>	<b>१६८६</b>	<b>६</b>	<b>०</b>	<b>९</b>

तालिका ३: बत्ती बालन अक्सर प्रयोग गरिने श्रोत अनुसार परिवार संख्या

वडा नं.	परिवार संख्या	श्रोत				
		बिजुली	सोलार/सौर्य उर्जा	मट्टितेल	बायो ग्यास	अन्य
१	९६४	९६०	१	२	०	१
२	१२६२	१२४८	३	९	१	१
३	७४४	७३०	२	८	०	४
४	९२५	९२१	३	१	०	०
५	७११	७०८	०	२	१	०
जम्मा	४६०६	४५६७	९	२२	२	६

तालिका ४: परिवारले प्रयोग गर्ने शौचालयको प्रकार अनुसार परिवार संख्या

वडा नं.	परिवार संख्या	शौचालयको प्रकार				चर्पी नभएको
		फलस भएको (सार्वजनिक ढल)	फलस भएको (सेप्टिक ट्याङ्क)	साधारण (खाल्टे चर्पी)	सार्वजनिक	
१	९६४	५	७१०	१८७	२	६०
२	१२६२	१७	६६८	४५२	१	१२४
३	७४४	३	६४५	६२	०	३४
४	९२५	७	८१४	१५	८	८१
५	७११	५	२६६	३९१	१	४८
जम्मा	४६०६	३७	३१०३	११०७	१२	३४७

तालिका ५: घरको स्वामित्व अनुसार परिवार संख्या

वडा नं.	परिवार संख्या	घरको स्वामित्व			
		आफ्नै	भाडामा	संस्थागत	अन्य
१	९६४	९४२	१२	१०	०
२	१२६२	१२६१	०	०	१
३	७४४	६७३	१	०	७०
४	९२५	९१८	४	१	२
५	७११	७०२	०	८	१
जम्मा	४६०६	४४९६	१७	१९	७४

तालिका ६: धर्म अनुसार जनसंख्या (प्रमुख ५ धर्म)

लिङ्ग	धर्म				
	हिन्दु	बौद्ध	इस्लाम	किराँत	क्रिस्चियन
पुरुष	१०८४९	१	६३०	१	०
महिला	१११५६	०	७४३	०	०
जम्मा	२२००५	१	१३७३	१	०

तालिका ७: जातजाती अनुसार जनसंख्या (१००० वा सो भन्दा बढी जनसंख्या भएका)

जातजाती	जनसंख्या		
	जम्मा	पुरुष	महिला
मुसलमान	१३६८	६२९	७३९
यादव	८०१६	३९७७	४०३९
तेली	२२०५	११३८	१०६७
चमार/हरिजन/राम	१०७०	५३०	५४०
धानुक	१६२०	७८५	८३५
दुसाध/पासवान/पासी	१५८४	७८८	७९६
खत्वे	१४९६	६८६	८१०

तालिका ८: मातृभाषा अनुसार जनसंख्या (१००० वा सो भन्दा बढी जनसंख्या भएका)

मातृभाषा	जनसंख्या		
	जम्मा	पुरुष	महिला
मैथिली	२२५६४	१११००	११४६४

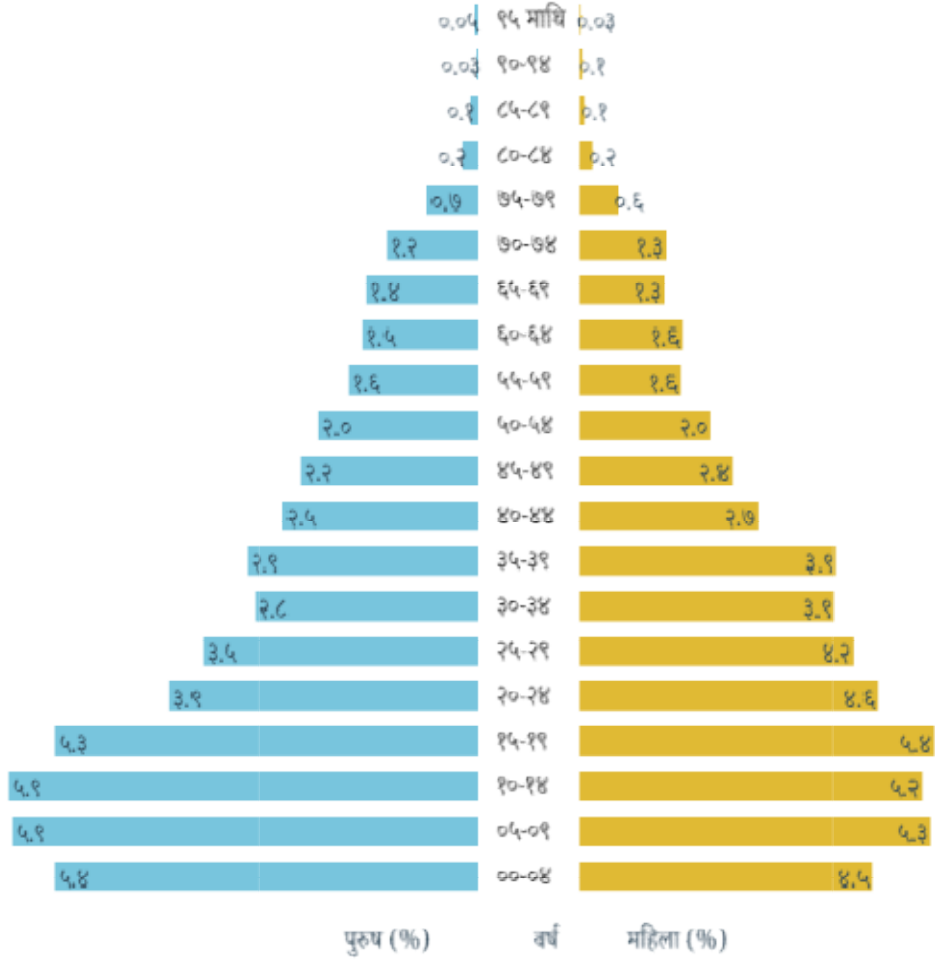
तालिका ९: पुर्ख्यौली भाषा अनुसार जनसंख्या (१००० वा सो भन्दा बढी जनसंख्या भएका)

पुर्ख्यौली भाषा	जनसंख्या		
	जम्मा	पुरुष	महिला
मैथिली	२१७८४	१०७२०	११०६४

तालिका १०: उमेर समुह अनुसार जनसंख्या

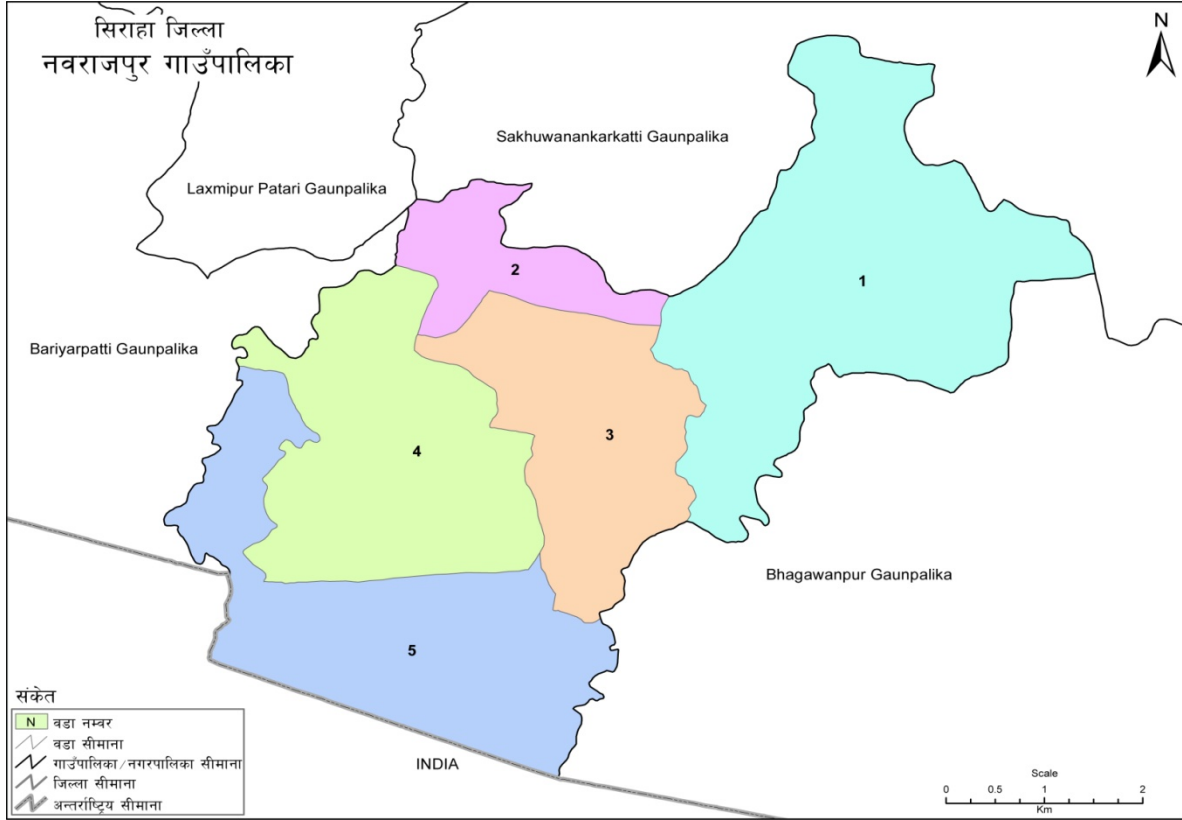
उमेर समुह(वर्ष)	जनसंख्या		
	जम्मा	पुरुष	महिला
००-०४	२२९७	१२५१	१०४६
०५-०९	२६१९	१३७२	१२४७
१०-१४	२६०५	१३८५	१२२०
१५-१९	२५११	१२४७	१२६४
२०-२४	१९७९	९१२	१०६७
२५-२९	१७९४	८१५	९७९
३०-३४	१५७२	६६२	९१०
३५-३९	१६०२	६८६	९१६
४०-४४	१२१२	५७५	६३७
४५-४९	१०७५	५२५	५५०
५०-५४	९४५	४७३	४७२
५५-५९	७४९	३८५	३६४
६०-६४	७१४	३४३	३७१
६५-६९	६३६	३३०	३०६
७०-७४	५८७	२७३	३१४
७५-७९	२९८	१५५	१४३

८०-८४	९९	४८	५१
८५-८९	४६	२६	२०
९०-९४	२२	७	१५
९५+	१८	११	७
<b>जम्मा</b>	<b>२३३८०</b>	<b>११४८१</b>	<b>११८९९</b>





# नवराजपुर गाउँपालिका



स्रोत: स्वल्प नक्सा (स्केल १:२०००/१:५००००), मापी विभाग र जनगणना २०६८, केन्द्रिय तथ्यांक विभाग  
तयार पार्ने: गाउँपालिका, नगरपालिका तथा विशेष, संरक्षित वा स्वायत्त क्षेत्रको संख्या तथा सीमाना निर्धारण आयोग

Projection System: MUTM, Spheroid - Everest 1830  
LLRC, 2016

## नवराजपुर गा.पा.को विस्तृत विवरण

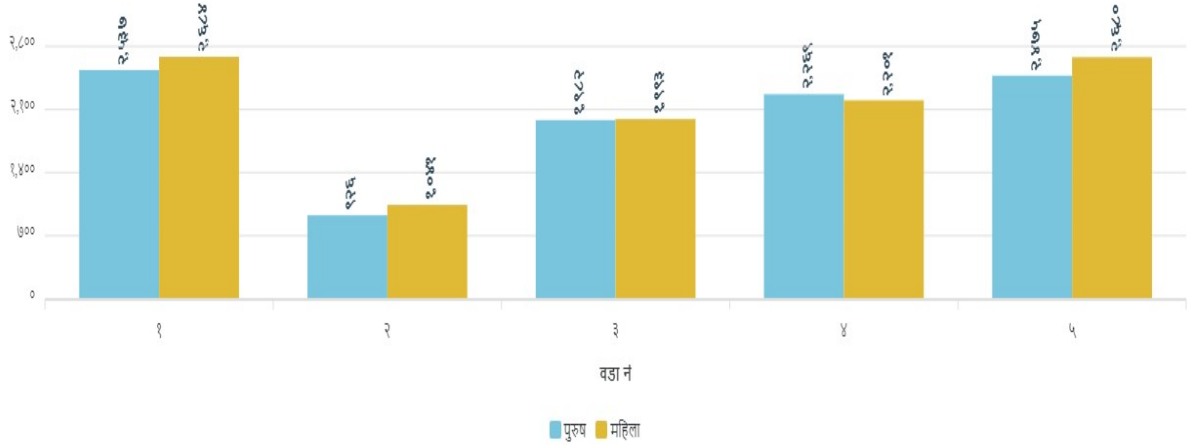
क्र.सं.	नयाँ वडा	समावेश गाविस/नगरपालिका	जनसंख्या	क्षेत्रफल(व.कि.मि.)
१	१	भगवतीपुर टा.सु.(१-९)	५२२१	१.३६
२	२	मझौरा(६-९)	१९६७	२.१५
३	३	मझौरा(१-५)	३९७५	५.२२
४	४	नवराजपुर(१-४)	४४७०	६.९४
५	५	नवराजपुर(५-९)	५१५५	७.५२
<b>जम्मा</b>			<b>२०७८८</b>	<b>२३.१९</b>

- सदरमुकाम:- नवराजपुर
- वडा संख्या:- ५
- क्षेत्रफल:- २३.१९ व.कि.मि.
- जिल्ला सदरमुकामदेखि स्थानीय तहसम्मको दुरी:- २३ कि.मि.
- कुल जनसंख्या:- २०,७८८(पुरुष-१०,१८९ र महिला-१०,५९९)
- कुल परिवारहरू:- ४,२२६
- जनसंख्या वृद्धिदर:- ०.८५%

- लैंगिक अनुपात:- ९६.१३ पुरुष प्रति १०० महिला
- जनघनत्व:- ६४६ जना प्रति व.कि.मि.
- कुल साक्षरता दर:- ५७.७%(पुरुष-६९.१% र महिला- ४७.०%)
- अपाङ्गता भएका जनसंख्याको प्रतिशत:- २.०%(पुरुष-१.९% र महिला-२.२%)

तालिका १: घरपरिवार संख्या,जनसंख्या,परिवारको औसत आकार र लैङ्गिक अनुपात

वडा नं.	घरपरिवार संख्या	जनसंख्या			परिवारको औसत आकार	लैङ्गिक अनुपात
		जम्मा	पुरुष	महिला		
१	१०८६	५२२१	२५३७	२६८४	४.८१	९४.५२
२	४०९	१९६७	९२६	१०४१	४.८१	८८.९५
३	८५०	३९७५	१९८२	१९९३	४.६८	९९.४५
४	८७२	४४७०	२२६९	२२०१	५.१३	१०३.०९
५	१००९	५१५५	२४७५	२६८०	५.११	९२.३५
<b>जम्मा</b>	<b>४२२६</b>	<b>२०७८८</b>	<b>१०१८९</b>	<b>१०५९९</b>	<b>४.९२</b>	<b>९६.१३</b>



तालिका २: परिवारमा खाना पकाउन अक्सर प्रयोग गरिने इन्धन अनुसार परिवार संख्या

वडा नं.	परिवार संख्या	इन्धनको प्रकार						
		काठ/दाउरा	एल.पि.ग्यास	बिजुली	गुइठा/गोरहा	बायो ग्यास	मट्टितेल	अन्य
१	१०८६	७००	३०	४९	३०४	१	२	०
२	४०९	२०४	९	७	१८६	३	०	०
३	८५०	३८८	३०	५	४२६	१	०	०
४	८७२	२६०	८४	८	५१८	१	०	१
५	१००९	२२१	१२	४	७६७	३	१	१
<b>जम्मा</b>	<b>४२२६</b>	<b>१७७३</b>	<b>१६५</b>	<b>७३</b>	<b>२२०१</b>	<b>९</b>	<b>३</b>	<b>२</b>

तालिका ३: बत्ती बालन अक्सर प्रयोग गरिने श्रोत अनुसार परिवार संख्या

वडा नं.	परिवार संख्या	श्रोत				
		बिजुली	सोलार/सौर्य उर्जा	मट्टितेल	बायो ग्यास	अन्य
१	१०८६	१०७३	०	९	२	२
२	४०९	४०९	०	०	०	०
३	८५०	८४५	२	०	१	२
४	८७२	८६५	४	२	१	०
५	१००९	१००२	२	१	२	२
<b>जम्मा</b>	<b>४२२६</b>	<b>४१९४</b>	<b>८</b>	<b>१२</b>	<b>६</b>	<b>६</b>

तालिका ४: परिवारले प्रयोग गर्ने शौचालयको प्रकार अनुसार परिवार संख्या

वडा नं.	परिवार संख्या	शौचालयको प्रकार				चर्पी नभएको
		फलस भएको (सार्वजनिक ढल)	फलस भएको (सेप्टिक ट्याङ्क)	साधारण (खाल्टे चर्पी)	सार्वजनिक	
१	१०८६	५	११६	८४०	१०	११५
२	४०९	०	२	४०१	१	५
३	८५०	३	५२६	१९८	२	१२१
४	८७२	८	४४९	३२४	६	८५
५	१००९	१८	१४९	६७६	७	१५९
<b>जम्मा</b>	<b>४२२६</b>	<b>३४</b>	<b>१२४२</b>	<b>२४३९</b>	<b>२६</b>	<b>४८५</b>

तालिका ५: घरको स्वामित्व अनुसार परिवार संख्या

वडा नं.	परिवार संख्या	घरको स्वामित्व			
		आफ्नै	भाडामा	संस्थागत	अन्य
१	१०८६	१०७३	३	५	५
२	४०९	४०६	०	२	१
३	८५०	८४६	१	२	१
४	८७२	८१६	१	३	५२
५	१००९	१००४	०	३	२
<b>जम्मा</b>	<b>४२२६</b>	<b>४१४५</b>	<b>५</b>	<b>१५</b>	<b>६१</b>

तालिका ६: धर्म अनुसार जनसंख्या (प्रमुख ५ धर्म)

लिङ्ग	धर्म				
	हिन्दु	बौद्ध	इस्लाम	किराँत	क्रिस्चियन
पुरुष	९३१८	०	८६९	०	२
महिला	९७४४	०	८५०	०	५
<b>जम्मा</b>	<b>१९०६२</b>	<b>०</b>	<b>१७१९</b>	<b>०</b>	<b>७</b>

तालिका ७: जातजाती अनुसार जनसंख्या (१००० वा सो भन्दा बढी जनसंख्या भएका)

जातजाती	जनसंख्या		
	जम्मा	पुरुष	महिला
मुसलमान	१६९२	८५५	८३७
यादव	९८८८	४९४८	४९४०
तेली	१२६९	६२२	६४७

तालिका ८: मातृभाषा अनुसार जनसंख्या (१००० वा सो भन्दा बढी जनसंख्या भएका)

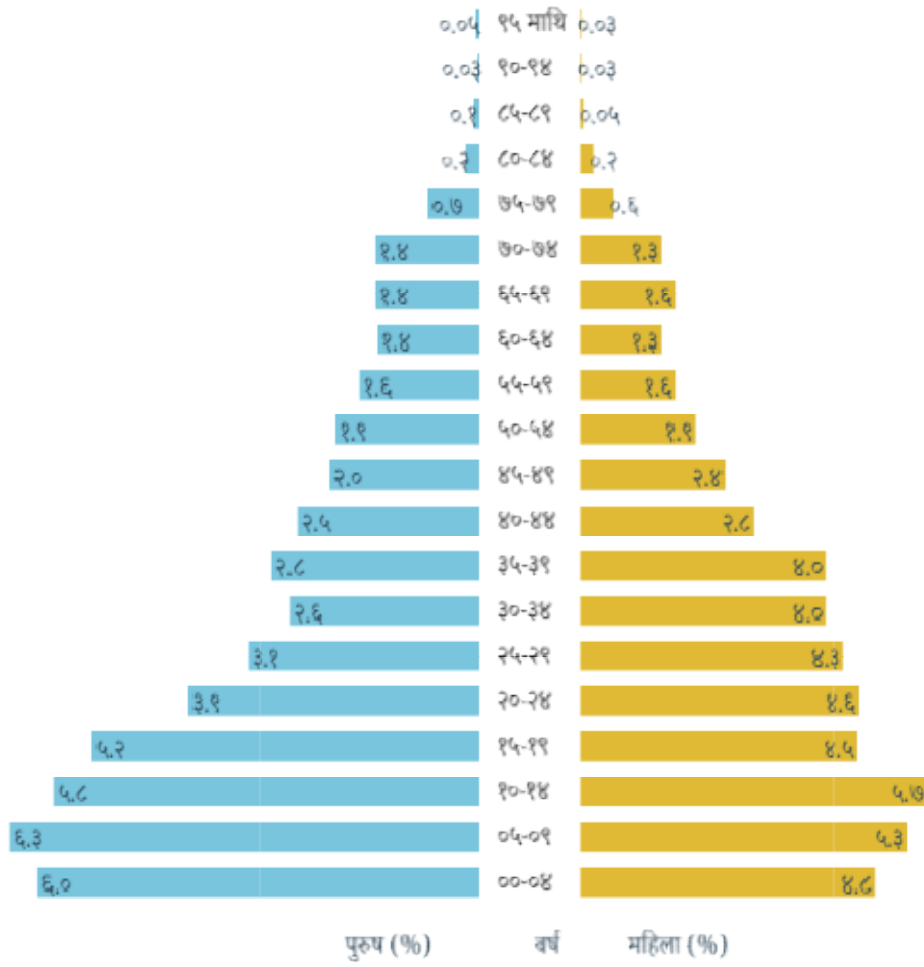
मातृभाषा	जनसंख्या		
	जम्मा	पुरुष	महिला
मैथिली	२०४८२	१००४३	१०४३९

तालिका ९: पुख्यौली भाषा अनुसार जनसंख्या (१००० वा सो भन्दा बढी जनसंख्या भएका)

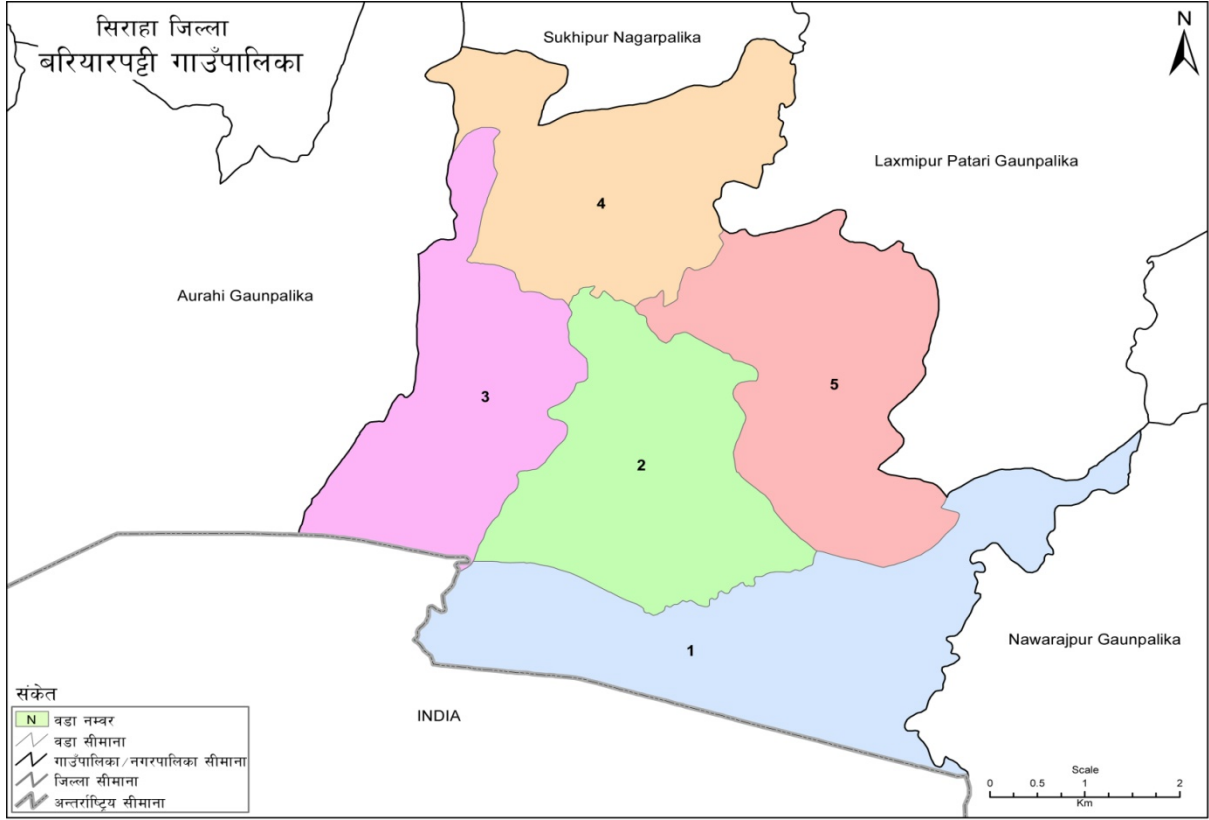
पुख्यौली भाषा	जनसंख्या		
	जम्मा	पुरुष	महिला
मैथिली	१९९६९	९७६६	१०२०३

तालिका १०: उमेर समुह अनुसार जनसंख्या

उमेर समुह(वर्ष)	जनसंख्या		
	जम्मा	पुरुष	महिला
००-०४	२२४२	१२३९	१००३
०५-०९	२४२९	१३१८	११११
१०-१४	२३७५	११९६	११७९
१५-१९	२०३०	१०९०	९४०
२०-२४	१७६६	८१८	९४८
२५-२९	१५४२	६५०	८९२
३०-३४	१३६१	५३२	८२९
३५-३९	१४१४	५८४	८३०
४०-४४	१०९७	५१२	५८५
४५-४९	९१६	४२२	४९४
५०-५४	७९५	४०४	३९१
५५-५९	६६०	३३५	३२५
६०-६४	५६६	२८६	२८०
६५-६९	६१४	२८९	३२५
७०-७४	५७१	२९१	२८०
७५-७९	२६४	१४६	११८
८०-८४	८४	४०	४४
८५-८९	३०	१९	११
९०-९४	१४	७	७
९५+	१८	११	७
<b>जम्मा</b>	<b>२०७८८</b>	<b>१०१८९</b>	<b>१०५९९</b>



# बरियारपट्टी गाउँपालिका



स्रोत: स्वास्थ्य नक्सा (स्केल १:२५०००/१:२००००), नापी विभाग र जनगणना २०६८, केन्द्रिय तथ्यांक विभाग  
तयार पार्ने: गाउँपालिका, नगरपालिका तथा विशेष, संरक्षित वा स्वायत्त क्षेत्रको संख्या तथा सीमाना निर्धारण आयोग

## बरियारपट्टी गा.पा.को विस्तृत विवरण

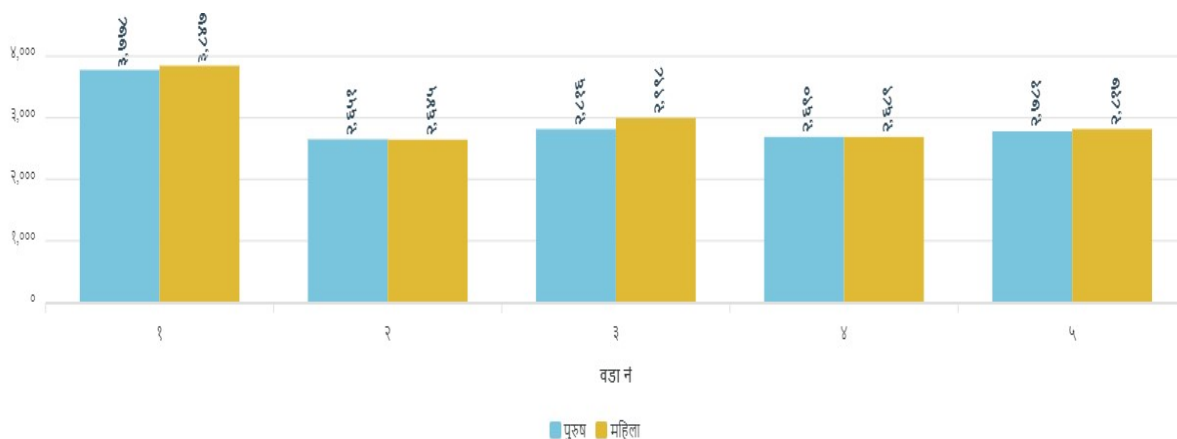
क्र.सं.	नयाँ वडा	समावेश गाविस/नगरपालिका	जनसंख्या	क्षेत्रफल(व.कि.मि.)
१	१	कचनारी(१-९)	७६२५	९.७६
२	२	जानकीनगर(१-९)	५२९६	७.०७
३	३	बरियारपट्टी(१-९)	५८१४	६.३६
४	४	तेनुवापट्टी(१-९)	५३७९	६.९९
५	५	जिझौल(१-९)	५५९८	७.५३
<b>जम्मा</b>			<b>२९७१२</b>	<b>३७.७१</b>

- सदरमुकाम:- बरियारपट्टी
- वडा संख्या:- ५
- क्षेत्रफल:- ३७.७१ व.कि.मि.
- जिल्ला सदरमुकामदेखि स्थानीय तहसम्मको दुरी:- १५ कि.मि.
- कुल जनसंख्या:- २९,७१२ (पुरुष-१४,७१६ र महिला-१४,९९६)
- कुल परिवारहरू:- ५,६८६
- जनसंख्या वृद्धिदर:- १.५६%

- लैंगिक अनुपात:- ९८.१३ पुरुष प्रति १०० महिला
- जनघनत्व:- ७८८ जना प्रति व.कि.मि.
- कुल साक्षरता दर:- ६७.१%(पुरुष-७७.९% र महिला-५६.८%)
- अपाङ्गता भएका जनसंख्याको प्रतिशत:- १.१%(पुरुष-०.९% र महिला-१.४%)

तालिका १: घरपरिवार संख्या,जनसंख्या,परिवारको औसत आकार र लैङ्गिक अनुपात

वडा नं.	घरपरिवार संख्या	जनसंख्या			परिवारको औसत आकार	लैङ्गिक अनुपात
		जम्मा	पुरुष	महिला		
१	१३५८	७६२५	३७७८	३८४७	५.६१	९८.२१
२	९८७	५२९६	२६५१	२६४५	५.३७	१००.२३
३	१२१९	५८१४	२८१६	२९९८	४.७७	९३.९३
४	१०२०	५३७९	२६९०	२६८९	५.२७	१००.०४
५	११०२	५५९८	२७८१	२८१७	५.०८	९८.७२
<b>जम्मा</b>	<b>५६८६</b>	<b>२९७१२</b>	<b>१४७१६</b>	<b>१४९९६</b>	<b>५.२३</b>	<b>९८.१३</b>



तालिका २: परिवारमा खाना पकाउन अक्सर प्रयोग गरिने इन्धन अनुसार परिवार संख्या

वडा नं.	परिवार संख्या	इन्धनको प्रकार						
		काठ/दाउरा	एल.पि.ग्यास	बिजुली	गुइठा/गोरहा	बायो ग्यास	मट्टितेल	अन्य
१	१३५८	३२८	१०२	१२	९१६	०	०	०
२	९८७	५८०	८७	२	२९५	१७	०	६
३	१२१९	५०४	१८५	५०	४७८	१	०	१
४	१०२०	७५७	९८	१	१५१	०	२	११
५	११०२	७९७	५०	४	२५१	०	०	०
<b>जम्मा</b>	<b>५६८६</b>	<b>२९६६</b>	<b>५२२</b>	<b>६९</b>	<b>२०९१</b>	<b>१८</b>	<b>२</b>	<b>१८</b>

तालिका ३: बत्ती बालन अक्सर प्रयोग गरिने श्रोत अनुसार परिवार संख्या

वडा नं.	परिवार संख्या	श्रोत				
		बिजुली	सोलार/सौर्य उर्जा	मट्टितेल	बायो ग्यास	अन्य
१	१३५८	१३४८	३	१	०	६
२	९८७	९५१	१३	४	०	१९
३	१२१९	१२१०	१	४	२	२
४	१०२०	१००९	१	१	०	९
५	११०२	१०९२	०	४	०	६
<b>जम्मा</b>	<b>५६८६</b>	<b>५६१०</b>	<b>१८</b>	<b>१४</b>	<b>२</b>	<b>४२</b>

तालिका ४: परिवारले प्रयोग गर्ने शौचालयको प्रकार अनुसार परिवार संख्या

वडा नं.	परिवार संख्या	शौचालयको प्रकार				चर्पी नभएको
		फलस भएको (सार्वजनिक ढल)	फलस भएको (सेप्टिक ट्याङ्क)	साधारण (खाल्टे चर्पी)	सार्वजनिक	
१	१३५८	३३	२९१	७७६	९	२४९
२	९८७	१७	३६७	४७७	८	११८
३	१२१९	६	२९९	६९८	२३	१९३
४	१०२०	९	२२२	६८२	१	१०६
५	११०२	२६	१२३	७८०	४	१६९
<b>जम्मा</b>	<b>५६८६</b>	<b>९१</b>	<b>१३०२</b>	<b>३४१३</b>	<b>४५</b>	<b>८३५</b>

तालिका ५: घरको स्वामित्व अनुसार परिवार संख्या

वडा नं.	परिवार संख्या	घरको स्वामित्व			
		आफ्नै	भाडामा	संस्थागत	अन्य
१	१३५८	१३४८	१	९	०
२	९८७	९७६	५	३	३
३	१२१९	१२०९	८	०	२
४	१०२०	१०१३	४	०	३
५	११०२	१०४२	७	११	४२
<b>जम्मा</b>	<b>५६८६</b>	<b>५५८८</b>	<b>२५</b>	<b>२३</b>	<b>५०</b>

तालिका ६: धर्म अनुसार जनसंख्या (प्रमुख ५ धर्म)

लिङ्ग	धर्म				
	हिन्दु	बौद्ध	इस्लाम	किराँत	क्रिस्चियन
पुरुष	१३७९४	३	९१३	०	६
महिला	१४०३४	२	९५५	०	५
<b>जम्मा</b>	<b>२७८२८</b>	<b>५</b>	<b>१८६८</b>	<b>०</b>	<b>११</b>



तालिका ७: जातजाती अनुसार जनसंख्या (१००० वा सो भन्दा बढी जनसंख्या भएका)

जातजाती	जनसंख्या		
	जम्मा	पुरुष	महिला
मुसलमान	१८१९	९०९	९१०
यादव	१२७९२	६४२४	६३६८
चमार/हरिजन/राम	१३१८	६३४	६८४
मुसहर	१४५६	७१०	७४६
खत्वे	१६४६	८१७	८२९
बडही	१०७७	५६१	५१६
अमात	२३५४	११७६	११७८

तालिका ८: मातृभाषा अनुसार जनसंख्या (१००० वा सो भन्दा बढी जनसंख्या भएका)

मातृभाषा	जनसंख्या		
	जम्मा	पुरुष	महिला
मैथिली	२९४८२	१४५८४	१४८९८

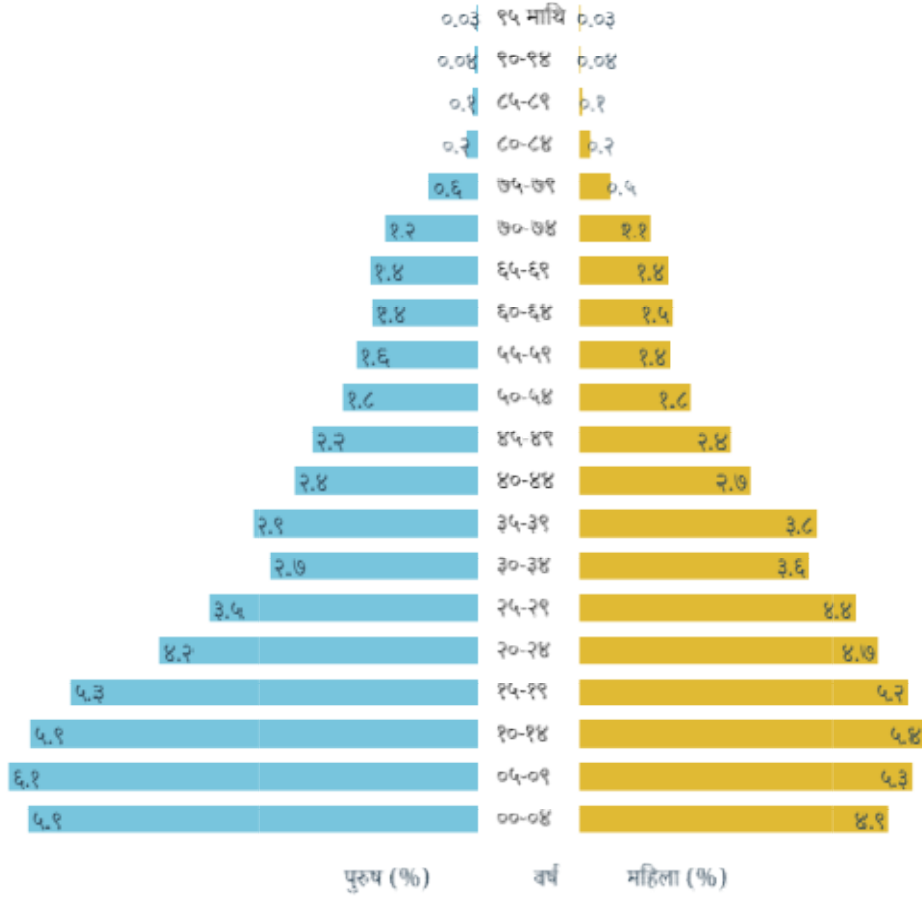
तालिका ९: पुख्यौली भाषा अनुसार जनसंख्या (१००० वा सो भन्दा बढी जनसंख्या भएका)

पुख्यौली भाषा	जनसंख्या		
	जम्मा	पुरुष	महिला
मैथिली	२९०२०	१४३७५	१४६४५

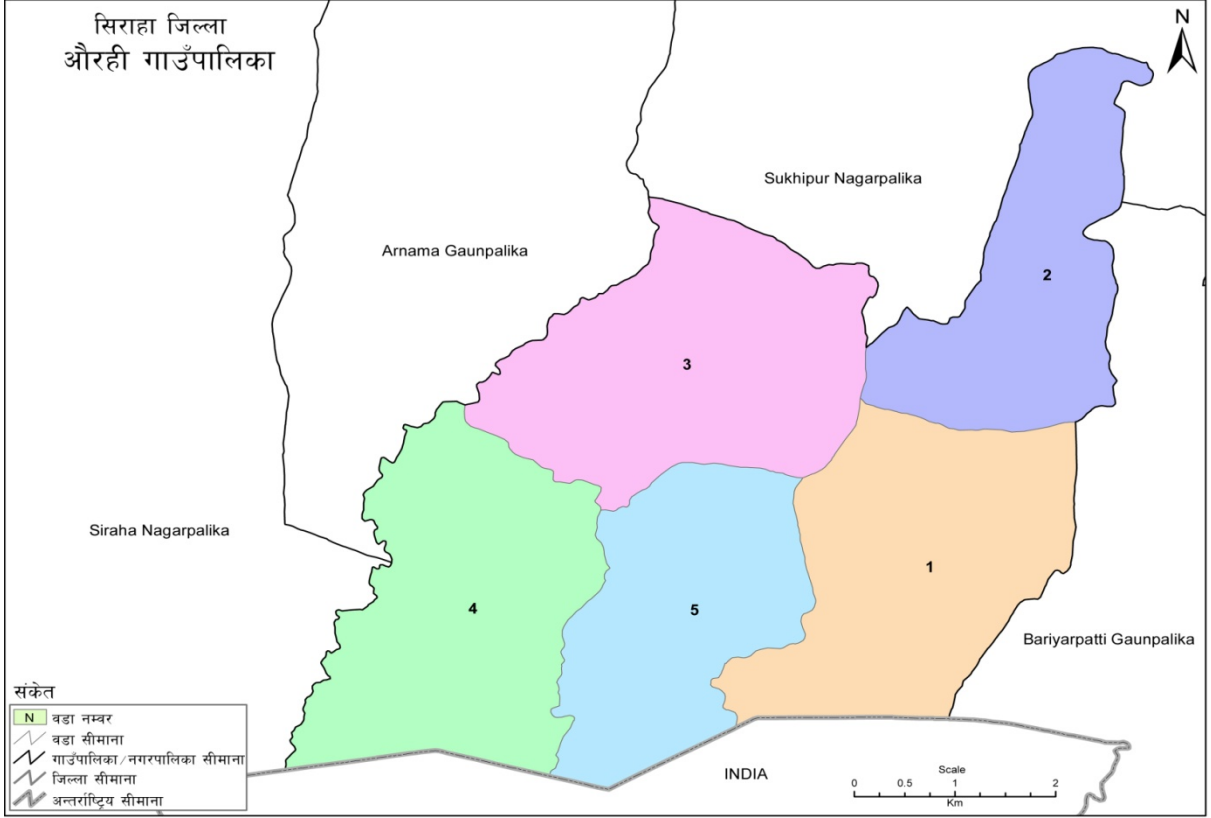
तालिका १०: उमेर समुह अनुसार जनसंख्या

उमेर समुह(वर्ष)	जनसंख्या		
	जम्मा	पुरुष	महिला
००-०४	३२००	१७५२	१४४८
०५-०९	३३९४	१८२६	१५६८
१०-१४	३३५८	१७३९	१६१९
१५-१९	३१३०	१५८४	१५४६
२०-२४	२६५३	१२४६	१४०७
२५-२९	२३४७	१०४८	१२९९
३०-३४	१८८९	८१०	१०७९
३५-३९	१९९४	८७५	१११९
४०-४४	१५१३	७१२	८०१
४५-४९	१३५५	६४६	७०९
५०-५४	१०५२	५२८	५२४
५५-५९	८९९	४७१	४२८
६०-६४	८४९	४१०	४३९
६५-६९	८४१	४१९	४२२
७०-७४	७००	३६६	३३४
७५-७९	३४७	१९३	१५४

८०-८४	१०५	४९	५६
८५-८९	४२	२१	२१
९०-९४	२५	१२	१३
९५+	१९	९	१०
<b>जम्मा</b>	<b>२९७१२</b>	<b>१४७१६</b>	<b>१४९९६</b>



# औरही गाउँपालिका



स्रोत: स्वास्थ्य नक्सा (स्केल १:२५०००/१:२००००), नापी विभाग र जनगणना २०६८, केन्द्रिय तथ्यांक विभाग  
तयार पार्ने: गाउँपालिका, नगरपालिका तथा विशेष, संरक्षित वा स्वास्थ्य क्षेत्रको सख्या तथा सीमाना निर्धारण आयोग

## औरही गा.पा.को विस्तृत विवरण

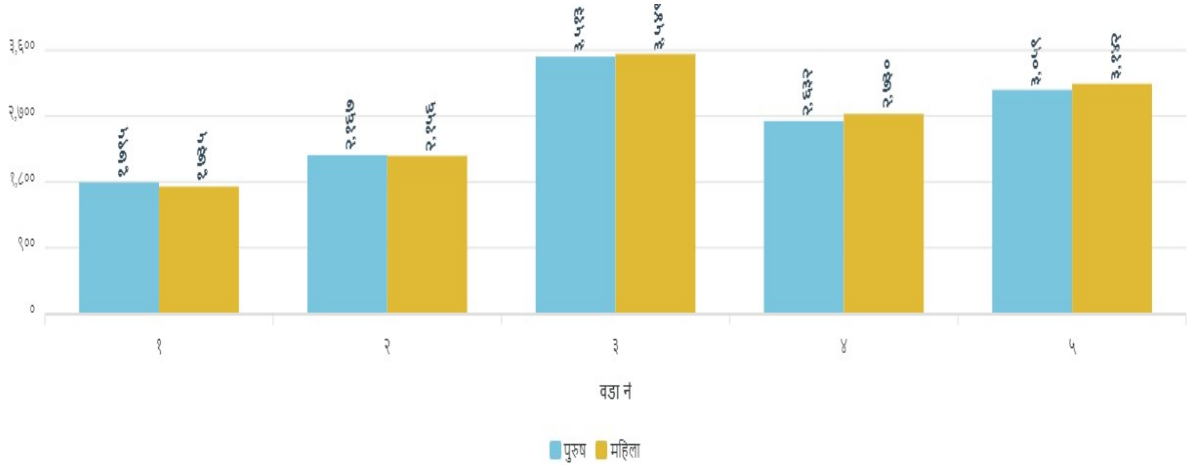
क्र.सं.	नयाँ वडा	समावेश गाविस/नगरपालिका	जनसंख्या	क्षेत्रफल(व.कि.मि.)
१	१	हर्कति(१-९)	३५३०	७.७३
२	२	तुलसिपुर(१-९)	४३२३	५.९१
३	३	पिप्रा प्र.पी.(१-९)	७०६२	८.२३
४	४	इटाटार(१-९)	५३६२	७.९७
५	५	औरही(१-९)	६२०१	६.०२
<b>जम्मा</b>			<b>२६४७८</b>	<b>३५.८६</b>

- सदरमुकाम:- औरही
- वडा संख्या:- ५
- क्षेत्रफल:- ३५.८६ व.कि.मि.
- जिल्ला सदरमुकामदेखि स्थानीय तहसम्मको दुरी:- १० कि.मि.
- कुल जनसंख्या:- २६,४७८(पुरुष-१३,१६६ र महिला-१३,३१२)
- कुल परिवारहरू:- ५,४६९
- जनसंख्या वृद्धिदर:- १.३३%

- लैंगिक अनुपात:- ९८.९० पुरुष प्रति १०० महिला
- जनघनत्व:- ७३८ जना प्रति व.कि.मि.
- कुल साक्षरता दर:- ६३.८%(पुरुष-७४.६% र महिला-५४.०%)
- अपाङ्गता भएका जनसंख्याको प्रतिशत:- १.५%(पुरुष-१.२% र महिला-१.९%)

तालिका १: घरपरिवार संख्या,जनसंख्या,परिवारको औसत आकार र लैङ्गिक अनुपात

वडा नं.	घरपरिवार संख्या	जनसंख्या			परिवारको औसत आकार	लैङ्गिक अनुपात
		जम्मा	पुरुष	महिला		
१	६९७	३५३०	१७९५	१७३५	५.०६	१०३.४६
२	८९३	४३२३	२१६७	२१५६	४.८४	१००.५१
३	१४२८	७०६२	३५१३	३५४९	४.९५	९८.९९
४	११३८	५३६२	२६३२	२७३०	४.७१	९६.४१
५	१३१३	६२०१	३०५९	३१४२	४.७२	९७.३६
<b>जम्मा</b>	<b>५४६९</b>	<b>२६४७८</b>	<b>१३१६६</b>	<b>१३३१२</b>	<b>४.८४</b>	<b>९८.९०</b>



तालिका २: परिवारमा खाना पकाउन अक्सर प्रयोग गरिने इन्धन अनुसार परिवार संख्या

वडा नं.	परिवार संख्या	इन्धनको प्रकार						
		काठ/दाउरा	एल.पि.ग्यास	बिजुली	गुइठा/गोरहा	बायो ग्यास	मट्टितेल	अन्य
१	६९७	१६९	४८	४	४७३	३	०	०
२	८९३	५३६	१५८	४	१९२	३	०	०
३	१४२८	८६३	५५	१४	४९१	१	०	४
४	११३८	८३७	५७	९	२३५	०	०	०
५	१३१३	६९९	८२	३३	४९७	०	०	२
<b>जम्मा</b>	<b>५४६९</b>	<b>३१०४</b>	<b>४००</b>	<b>६४</b>	<b>१८८८</b>	<b>७</b>	<b>०</b>	<b>६</b>

तालिका ३: बत्ती बालन अक्सर प्रयोग गरिने श्रोत अनुसार परिवार संख्या

वडा नं.	परिवार संख्या	श्रोत				
		बिजुली	सोलार/सौर्य उर्जा	मट्टितेल	बायो ग्यास	अन्य
१	६९७	६९०	२	४	०	१
२	८९३	८७७	८	१	०	७
३	१४२८	१४२०	४	३	०	१
४	११३८	११३५	१	०	०	२
५	१३१३	१२९५	८	७	३	०
<b>जम्मा</b>	<b>५४६९</b>	<b>५४१७</b>	<b>२३</b>	<b>१५</b>	<b>३</b>	<b>११</b>

तालिका ४: परिवारले प्रयोग गर्ने शौचालयको प्रकार अनुसार परिवार संख्या

वडा नं.	परिवार संख्या	शौचालयको प्रकार				चर्पी नभएको
		फलस भएको (सार्वजनिक ढल)	फलस भएको (सेप्टिक ट्याङ्क)	साधारण (खाल्टे चर्पी)	सार्वजनिक	
१	६९७	१३	८२	३९०	०	२१२
२	८९३	५	२८०	४८९	४	११५
३	१४२८	४२	५०६	५१९	३	३५८
४	११३८	११	३५४	५०८	३	२६२
५	१३१३	२६	३०३	९४१	१०	३३
<b>जम्मा</b>	<b>५४६९</b>	<b>९७</b>	<b>१५२५</b>	<b>२८४७</b>	<b>२०</b>	<b>९८०</b>

तालिका ५: घरको स्वामित्व अनुसार परिवार संख्या

वडा नं.	परिवार संख्या	घरको स्वामित्व			
		आफ्नै	भाडामा	संस्थागत	अन्य
१	६९७	६९५	२	०	०
२	८९३	८२२	८	१	६२
३	१४२८	१४१६	२	३	७
४	११३८	११३५	१	०	२
५	१३१३	१२९२	३	१३	५
<b>जम्मा</b>	<b>५४६९</b>	<b>५३६०</b>	<b>१६</b>	<b>१७</b>	<b>७६</b>

तालिका ६: धर्म अनुसार जनसंख्या (प्रमुख ५ धर्म)

लिङ्ग	धर्म				
	हिन्दु	बौद्ध	इस्लाम	किराँत	क्रिस्चियन
पुरुष	१२६६८	०	४९८	०	०
महिला	१२७५०	०	५६२	०	०
<b>जम्मा</b>	<b>२५४१८</b>	<b>०</b>	<b>१०६०</b>	<b>०</b>	<b>०</b>

तालिका ७: जातजाती अनुसार जनसंख्या (१००० वा सो भन्दा बढी जनसंख्या भएका)

जातजाती	जनसंख्या		
	जम्मा	पुरुष	महिला
यादव	१३०२४	६५३३	६४९१
चमार/हरिजन/राम	१४३२	७०६	७२६
मुसहर	१४७३	७१४	७५९
सुडी	११२५	५७०	५५५

तालिका ८: मातृभाषा अनुसार जनसंख्या (१००० वा सो भन्दा बढी जनसंख्या भएका)

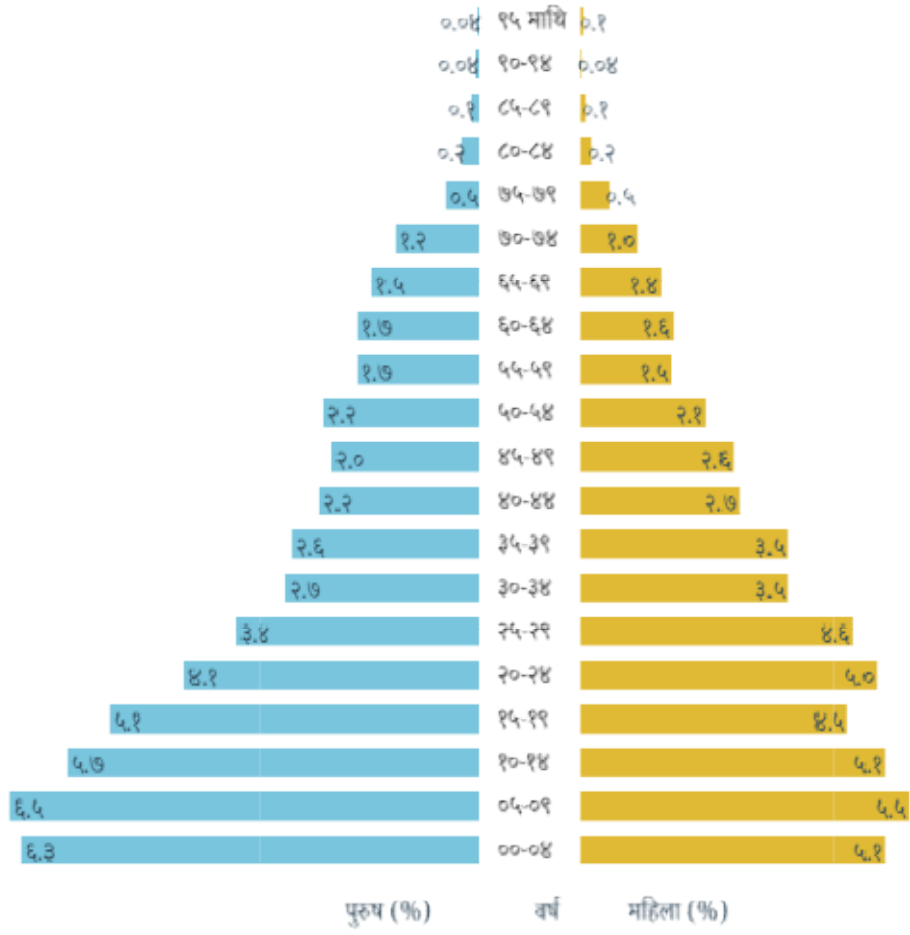
मातृभाषा	जनसंख्या		
	जम्मा	पुरुष	महिला
मैथिली	२६२०५	१३०४८	१३१५७

तालिका ९: पुख्यौली भाषा अनुसार जनसंख्या (१००० वा सो भन्दा बढी जनसंख्या भएका)

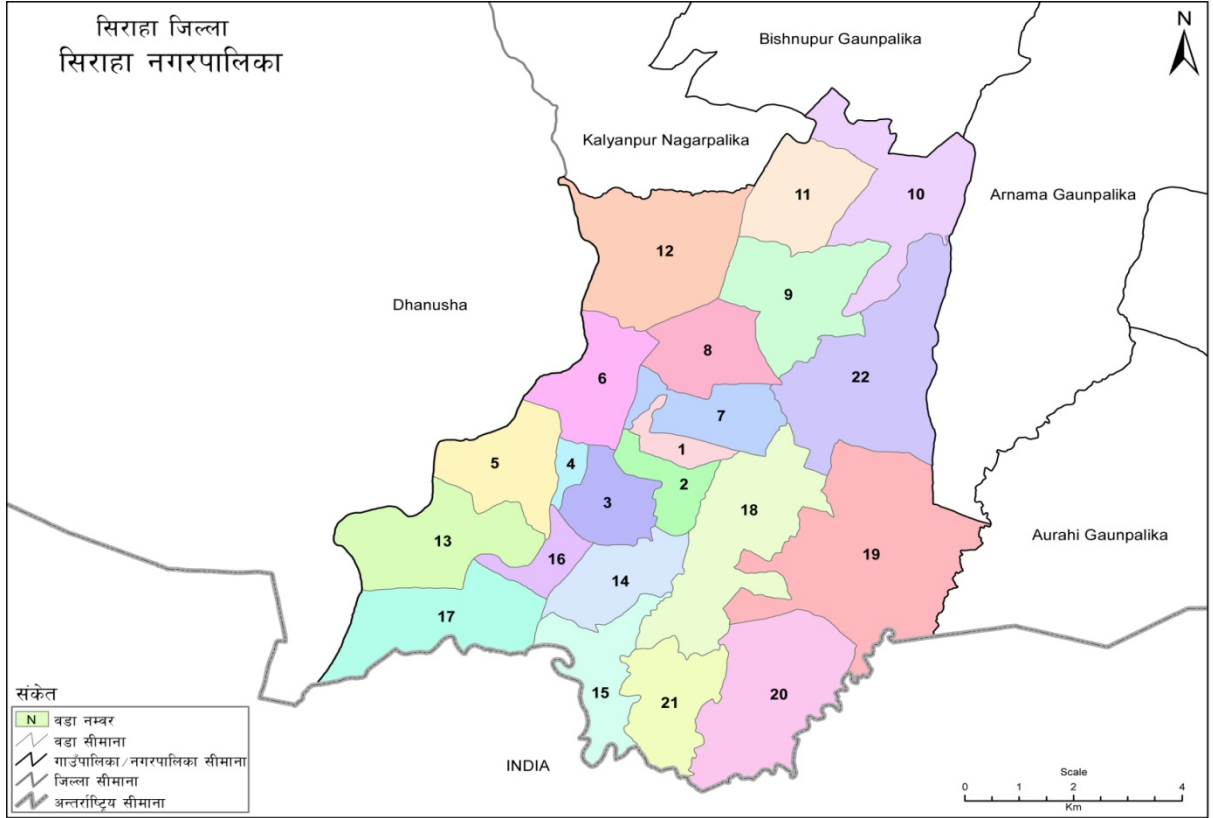
पुख्यौली भाषा	जनसंख्या		
	जम्मा	पुरुष	महिला
मैथिली	२६१५८	१३०२४	१३१३४

तालिका १०: उमेर समुह अनुसार जनसंख्या

उमेर समुह(वर्ष)	जनसंख्या		
	जम्मा	पुरुष	महिला
००-०४	३०२७	१६७९	१३४८
०५-०९	३१७५	१७२०	१४५५
१०-१४	२८६०	१५०८	१३५२
१५-१९	२५३४	१३५१	११८३
२०-२४	२४०१	१०८६	१३१५
२५-२९	२१०४	८९२	१२१२
३०-३४	१६२१	७०७	९१४
३५-३९	१६०७	६९०	९१७
४०-४४	१२९०	५८२	७०८
४५-४९	१२१६	५३९	६७७
५०-५४	११३२	५७३	५५९
५५-५९	८५४	४४८	४०६
६०-६४	८६४	४४८	४१६
६५-६९	७५३	३९४	३५९
७०-७४	५६४	३१०	२५४
७५-७९	२५९	१२८	१३१
८०-८४	११८	६३	५५
८५-८९	५२	२७	२५
९०-९४	२२	११	११
९५+	२५	१०	१५
जम्मा	२६४७८	१३१६६	१३३१२



# सिरहा नगरपालिका



स्रोत: स्वास्थ्य नक्सा (स्केल १:२५०००/१:२००००), नापी विभाग र जनगणना २०६८, केन्द्रिय तथ्यांक विभाग  
तयार पार्ने: गाउँपालिका, नगरपालिका तथा विशेष, संरक्षित वा स्वास्थ्य क्षेत्रको संख्या तथा सीमाना निर्धारण आयोग

Projection System: MUTM, Spheroid - Everest 1830  
LLRC, 2016

## सिरहा न.पा.को विस्तृत विवरण

क्र.सं.	नयाँ वडा	समावेश गाविस/नगरपालिका	जनसंख्या	क्षेत्रफल(व.कि.मि.)
१	१	सिरहा(१)	२६१६	०.९९
२	२	सिरहा(२)	५१७७	१.७३
३	३	सिरहा(३)	२३७४	२.४२
४	४	सिरहा(४)	३७४१	०.५५
५	५	सिरहा(५)	३४५२	३.५९
६	६	सिरहा(६)	४१७५	३.४७
७	७	सिरहा(७)	४३२८	२.८८
८	८	सिरहा(८)	२८५७	३.२
९	९	सिरहा(९)	४३७०	४.९६
१०	१०	सिरहा(१०)	४०२४	५.७
११	११	सिरहा(११)	३९२६	३.७२
१२	१२	सिरहा(१२)	७२२०	६.८१
१३	१३	सिरहा(१३)	२९७९	५.१३
१४	१४	सिरहा(१४)	४१९९	३.०४
१५	१५	सिरहा(१५)	३६३०	३.२५



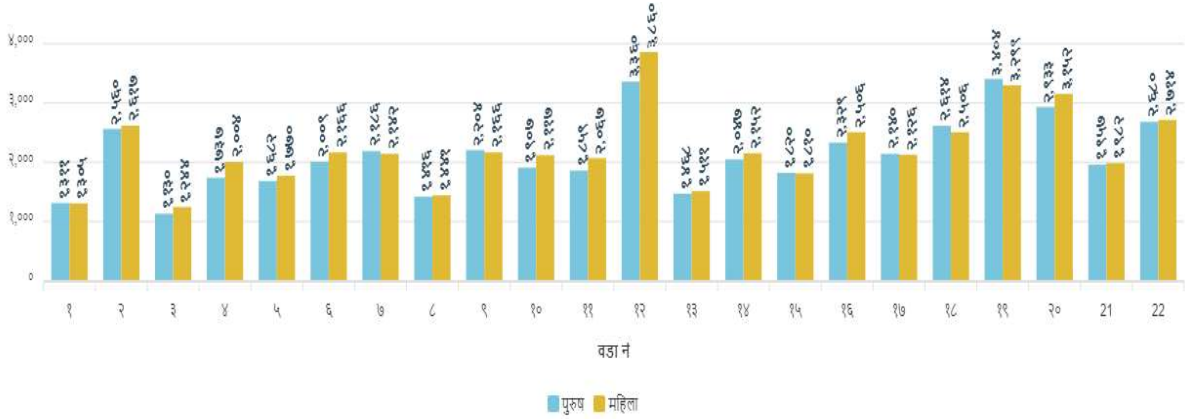
१६	१६	सिरहा(१६)	४८३५	१.३२
१७	१७	सिरहा(१७)	४२६६	५.०६
१८	१८	लक्ष्मीनिया(१-९)	५१२०	७.०१
१९	१९	सन्धैठा(१-९)	६७०३	१०.९
२०	२०	लगडी गदीयानी(१-९)	६०८५	६.७८
२१	२१	लगडीगोठ(१-९)	३९३९	३.५२
२२	२२	हक्पारा(१-९)	५३९४	८.१४
जम्मा			९५४१०	९४.१७

- सदरमुकाम:- सिरहा
- वडा संख्या:- २२
- क्षेत्रफल:- ९४.१७ व.कि.मि.
- जिल्ला सदरमुकामदेखि स्थानीय तहसम्मको दुरी:- ० कि.मि.
- कुल जनसंख्या:- ९५,४१०(पुरुष-४६,७५३ र महिला-४८,६५७)
- कुल परिवारहरू: १८,९१७
- जनसंख्या वृद्धिदर:- १.३९%
- लैंगिक अनुपात:- ९६.०९ पुरुष प्रति १०० महिला
- जनघनत्व:- १०१३ जना प्रति व.कि.मि.
- कुल साक्षरता दर:- ६३.०%(पुरुष- ७३.०% र महिला- ५३.८%)
- अपाङ्गता भएका जनसंख्याको प्रतिशत:- १.४%(पुरुष-१.१% र महिला-१.७%)

तालिका १: घरपरिवार संख्या,जनसंख्या,परिवारको औसत आकार र लैङ्गिक अनुपात

वडा नं.	घरपरिवार संख्या	जनसंख्या			परिवारको औसत आकार	लैङ्गिक अनुपात
		जम्मा	पुरुष	महिला		
१	५०५	२६१६	१३११	१३०५	५.१८	१००.४६
२	१०१७	५१७७	२५६०	२६१७	५.०९	९७.८२
३	५०१	२३७४	११३०	१२४४	४.७४	९०.८४
४	६७३	३७४१	१७३७	२००४	५.५६	८६.६८
५	६७४	३४५२	१६८२	१७७०	५.१२	९५.०३
६	९०१	४१७५	२००९	२१६६	४.६३	९२.७५
७	८३३	४३२८	२१८६	२१४२	५.२०	१०२.०५
८	६०४	२८५७	१४१६	१४४१	४.७३	९८.२७
९	८४५	४३७०	२२०४	२१६६	५.१७	१०१.७५
१०	७९१	४०२४	१९०७	२११७	५.०९	९०.०८
११	८०५	३९२६	१८५९	२०६७	४.८८	८९.९४
१२	१४६०	७२२०	३३६०	३८६०	४.९५	८७.०५
१३	५८७	२९७९	१४६८	१५११	५.०७	९७.१५
१४	८९३	४१९९	२०४७	२१५२	४.७०	९५.१२
१५	७३६	३६३०	१८२०	१८१०	४.९३	१००.५५
१६	८८३	४८३५	२३२९	२५०६	५.४८	९२.९४
१७	८७७	४२६६	२१४०	२१२६	४.८६	१००.६६
१८	९५१	५१२०	२६१४	२५०६	५.३८	१०४.३१

१९	१३५१	६७०३	३४०४	३२९९	४.९६	१०३.१८
२०	१२३३	६०८५	२९३३	३१५२	४.९४	९३.०५
२१	७४०	३९३९	१९५७	१९८२	५.३२	९८.७४
२२	१०५७	५३९४	२६८०	२७१४	५.१०	९८.७५
<b>जम्मा</b>	<b>१८९१७</b>	<b>९५४१०</b>	<b>४६७५३</b>	<b>४८६५७</b>	<b>५.०४</b>	<b>९६.०९</b>



तालिका २: परिवारमा खाना पकाउन अक्सर प्रयोग गरिने इन्धन अनुसार परिवार संख्या

वडा नं.	परिवार संख्या	इन्धनको प्रकार						
		काठ/दाउरा	एल.पि.ग्यास	बिजुली	गुइठा/गोरहा	बायो ग्यास	मट्टितेल	अन्य
१	५०५	२४	४७८	१	१	१	०	०
२	१०१७	६८७	२७०	४	४९	४	०	३
३	५०१	२५४	१७६	११	६०	०	०	०
४	६७३	१५१	५१४	७	०	०	०	१
५	६७४	८३	३४२	११	२३८	०	०	०
६	९०१	२८०	३२२	१	२९३	३	०	२
७	८३३	५४	५८८	११	१८०	०	०	०
८	६०४	३१०	२१७	०	७६	१	०	०
९	८४५	३०८	१५०	१६	३७०	१	०	०
१०	७९१	३९७	२०५	५	१७१	१३	०	०
११	८०५	४०६	१४०	१३	२४६	०	०	०
१२	१४६०	६५९	५९८	७	१९६	०	०	०
१३	५८७	३६१	१९९	३	२४	०	०	०
१४	८९३	५९८	२५७	२	३६	०	०	०
१५	७३६	५९२	१०९	२	३२	०	०	१
१६	८८३	२६४	६११	१	७	०	०	०
१७	८७७	३६६	३०७	४	१९०	०	०	१०
१८	९५१	४२०	१३८	१	३९२	०	०	०
१९	१३५१	१००२	१०९	१९	२१३	८	०	०
२०	१२३३	५३४	३२८	२	३६४	२	०	३
२१	७४०	३३५	११८	८	२७८	१	०	०
२२	१०५७	६१२	१६०	६	२७८	०	०	१
<b>जम्मा</b>	<b>१८९१७</b>	<b>८६९७</b>	<b>६३३६</b>	<b>१३५</b>	<b>३६९४</b>	<b>३४</b>	<b>०</b>	<b>२१</b>

तालिका ३: बत्ती बालन अक्सर प्रयोग गरिने श्रोत अनुसार परिवार संख्या

वडा नं.	परिवार संख्या	श्रोत				
		बिजुली	सोलार/सौर्य उर्जा	मट्टितेल	बायो ग्यास	अन्य
१	५०५	५०३	२	०	०	०
२	१०१७	९९८	७	११	१	०
३	५०१	४९६	४	०	१	०
४	६७३	६७१	१	१	०	०
५	६७४	६६१	७	६	०	०
६	९०१	८९४	४	२	०	१
७	८३३	८३०	३	०	०	०
८	६०४	६०४	०	०	०	०
९	८४५	८४३	२	०	०	०
१०	७९१	७८८	२	०	०	१
११	८०५	७९०	५	१०	०	०
१२	१४६०	१४५७	०	२	१	०
१३	५८७	५८०	१	६	०	०
१४	८९३	८६७	९	१२	१	४
१५	७३६	७३४	१	०	०	१
१६	८८३	८७८	१	३	१	०
१७	८७७	८५६	४	१३	०	४
१८	९५१	९४९	१	०	१	०
१९	१३५१	१३४३	५	२	१	०
२०	१२३३	१२२४	४	३	०	२
२१	७४०	७४०	०	०	०	०
२२	१०५७	१०५३	०	४	०	०
जम्मा	१८९१७	१८७५९	६३	७५	७	१३

तालिका ४: परिवारले प्रयोग गर्ने शौचालयको प्रकार अनुसार परिवार संख्या

वडा नं.	परिवार संख्या	शौचालयको प्रकार				चर्पि नभएको
		फलस भएको (सार्वजनिक ढल)	फलस भएको (सेप्टिक ट्याङ्क)	साधारण (खाल्टे चर्पी)	सार्वजनिक	
१	५०५	४	४४४	४९	३	५
२	१०१७	१०	५८६	२६८	९	१४४
३	५०१	१	१५१	३३७	१	११
४	६७३	०	१९४	४७१	०	८
५	६७४	१०	४०४	२३०	११	१९
६	९०१	१४३	२६४	४५०	१	४३
७	८३३	९	४७५	२८१	३	६५
८	६०४	२	२७४	२९४	०	३४
९	८४५	१०	३१२	४८९	१०	२४
१०	७९१	१२२	६४	५३५	४	६६
११	८०५	४	५९	६५२	२	८८

१२	१४६०	३३	८३०	४६९	१०	११८
१३	५८७	३	३४४	१९५	१२	३३
१४	८९३	१०७	४०४	२३८	१	१४३
१५	७३६	१	२६२	४३५	०	३८
१६	८८३	९	३८३	३९५	२	९४
१७	८७७	१३	३१५	३६६	१	१८२
१८	९५१	६	३८७	५२०	१	३७
१९	१३५१	३२१	३५८	३९०	३	२७९
२०	१२३३	७	५०९	४२४	१४	२७९
२१	७४०	१	६४	६४९	७	१९
२२	१०५७	२	११	८०७	३	२३४
<b>जम्मा</b>	<b>१८९१७</b>	<b>८१८</b>	<b>७०९४</b>	<b>८९४४</b>	<b>९८</b>	<b>१९६३</b>

तालिका ५: घरको स्वामित्व अनुसार परिवार संख्या

वडा नं.	परिवार संख्या	घरको स्वामित्व			
		आफ्नै	भाडामा	संस्थागत	अन्य
१	५०५	४७८	२६	१	०
२	१०१७	९९२	१९	४	२
३	५०१	४९९	१	१	०
४	६७३	६७०	३	०	०
५	६७४	६७२	१	०	१
६	९०१	८९७	१	१	२
७	८३३	७९७	२५	८	३
८	६०४	६००	४	०	०
९	८४५	८४२	३	०	०
१०	७९१	७९०	१	०	०
११	८०५	८०३	२	०	०
१२	१४६०	१४४९	२	६	३
१३	५८७	५८७	०	०	०
१४	८९३	८८७	६	०	०
१५	७३६	७१९	६	०	११
१६	८८३	८७८	२	०	३
१७	८७७	८५९	१६	१	१
१८	९५१	९५१	०	०	०
१९	१३५१	१२६२	२	२	८५
२०	१२३३	१२१३	०	७	१३
२१	७४०	७३९	१	०	०
२२	१०५७	१०५०	१	०	६
<b>जम्मा</b>	<b>१८९१७</b>	<b>१८६३४</b>	<b>१२२</b>	<b>३१</b>	<b>१३०</b>

तालिका ६: धर्म अनुसार जनसंख्या (प्रमुख ५ धर्म)

लिङ्ग	धर्म				
	हिन्दु	बौद्ध	इस्लाम	किराँत	क्रिस्चियन
पुरुष	४०९६८	०	५७४५	०	४०

महिला	४१७१२	०	६९०२	०	४३
जम्मा	८२६८०	०	१२६४७	०	८३

तालिका ७: जातजाती अनुसार जनसंख्या (१००० वा सो भन्दा बढी जनसंख्या भएका)

जातजाती	जनसंख्या		
	जम्मा	पुरुष	महिला
मुसलमान	१२४२७	५७०७	६७२०
यादव	३११४०	१५९६५	१५१७५
तेली	१९०५	१००२	९०३
चमार/हरिजन/राम	४५८५	२१८७	२३९८
कोइरी/कुशवाहा	१९४४	९९५	९४९
मुसहर	३७३३	१८४४	१८८९
कुर्मी	१०२५	४८८	५३७
धानुक	४७३३	२३१७	२४१६
दुसाध/पासवान/पासी	३७८४	१८०९	१९७५
मल्लाह	५०९६	२४३१	२६६५
केवट	३२१४	१५१८	१६९६
हजाम/ठाकुर	१७६७	९०३	८६४
तत्मा/तत्वा	४५९१	२२०९	२३८२
खत्वे	२१२३	९९४	११२९
सुंडी	२३३०	१२००	११३०
हलुवाई	१४६६	७३६	७३०
वडही	१४१९	७०६	७१३

तालिका ८: मातृभाषा अनुसार जनसंख्या (१००० वा सो भन्दा बढी जनसंख्या भएका)

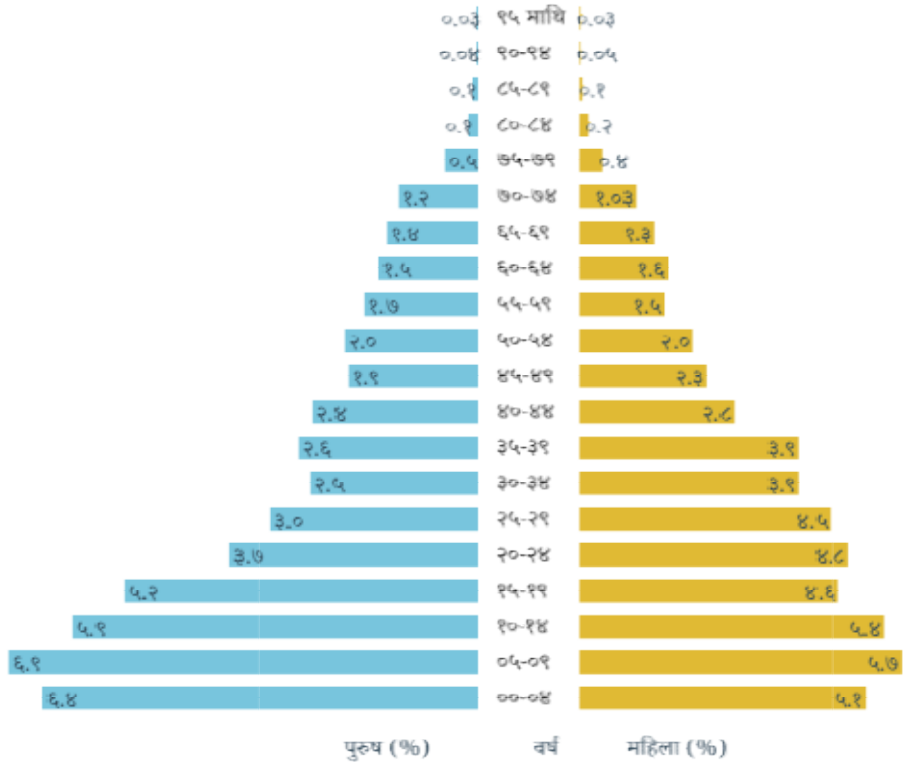
मातृभाषा	जनसंख्या		
	जम्मा	पुरुष	महिला
मैथिली	८१७९४	४०४७१	४१३२३
उर्दु	८५८७	३९८३	४६०४
मगही	३६८१	१६९५	१९८६

तालिका ९: पुख्यौली भाषा अनुसार जनसंख्या (१००० वा सो भन्दा बढी जनसंख्या भएका)

पुख्यौली भाषा	जनसंख्या		
	जम्मा	पुरुष	महिला
मैथिली	७८४२२	३८८०४	३९६१८
उर्दु	९१५४	४२०२	४९५२
मगही	६७७७	३२६५	३५१२

तालिका १०: उमेर समुह अनुसार जनसंख्या

उमेर समुह(वर्ष)	जनसंख्या		
	जम्मा	पुरुष	महिला
००-०४	१०९४३	६१०८	४८३५
०५-०९	१२०३४	६५७०	५४६४
१०-१४	१०८११	५६६८	५१४३
१५-१९	९३३०	४९५९	४३७१
२०-२४	८०३३	३४८७	४५४६
२५-२९	७१५९	२९०८	४२५१
३०-३४	६०६६	२३५८	३७०८
३५-३९	६२१९	२५१३	३७०६
४०-४४	४९३६	२३११	२६२५
४५-४९	३९६६	१८०८	२१५८
५०-५४	३७७२	१८६३	१९०९
५५-५९	३०५१	१६०५	१४४६
६०-६४	२९२७	१४०१	१५२६
६५-६९	२५६२	१२९५	१२६७
७०-७४	२११०	११२९	९८१
७५-७९	८९५	४७९	४१६
८०-८४	३१९	१४३	१७६
८५-८९	१३८	८०	५८
९०-९४	७९	३६	४३
९५+	६०	३२	२८
<b>जम्मा</b>	<b>९५४१०</b>	<b>४६७५३</b>	<b>४८६५७</b>







तथ्याङ्क कार्यालयका प्रकाशनहरू [www.nsonepal.gov.np](http://www.nsonepal.gov.np) मा पाईन्छ ।