राप्ती नगरपालिकाको वस्तुगत विवरण

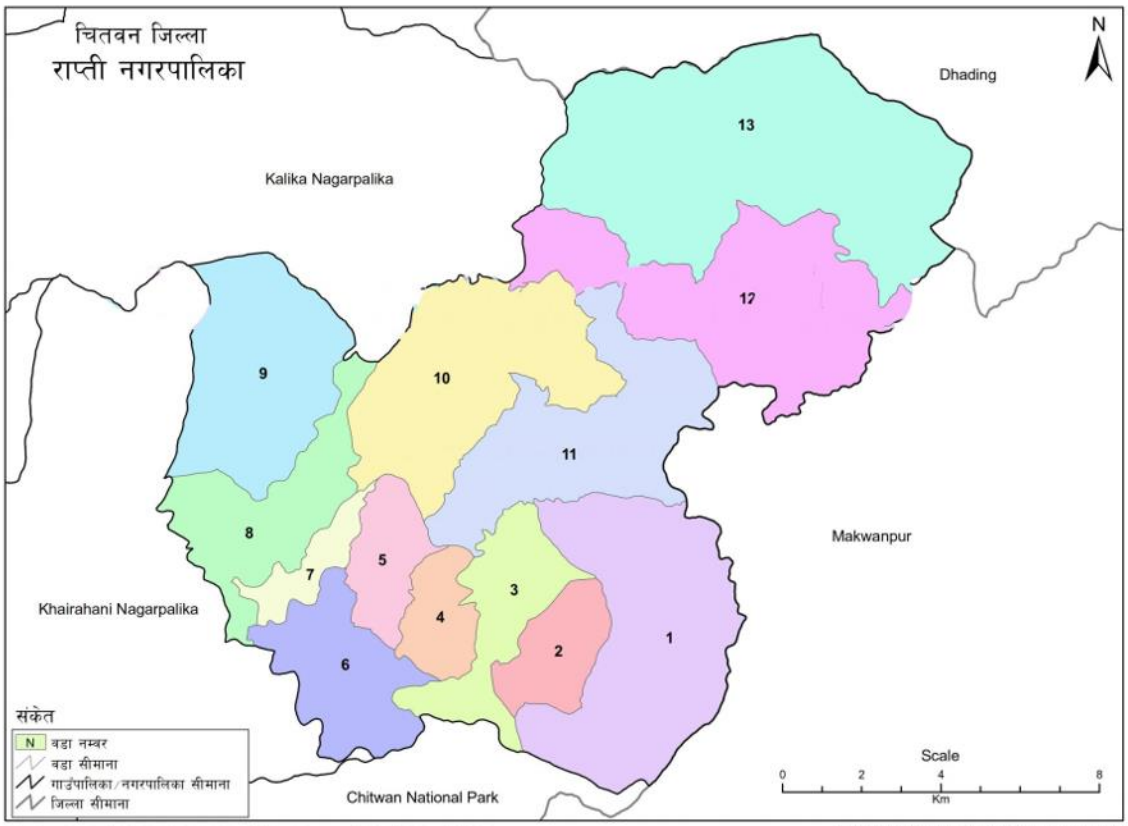

स्रोत: स्थलरुप नक्सा (स्केल १:२५०००/१:५००००), नापी विभाग र जनगणना २०६८, केन्द्रिय तथ्यांक विभाग
तयार पार्ने: गाउँपालिका, नगरपालिका तथा विशेष, संरक्षित वा स्वायत्त क्षेत्रको संख्या तथा सीमाना निर्धारण आयोग

Projection System: MUTM, Spheroid - Everest 1830
LLRC, 2016

नेपाल सरकार
प्रधानमन्त्री तथा मन्त्रिपरिषद्को कार्यालय
राष्ट्रिय तथ्याङ्क कार्यालय
तथ्याङ्क समन्वय कार्यालय, मकवानपुर
(चितवन, मकवानपुर र सिन्धुली)

राप्ती नगरपालिकाको प्रोफाईल

राष्ट्रिय जनगणना२०७८ ,
रासी नगरपालिकाको जनसंख्या पिरामिड

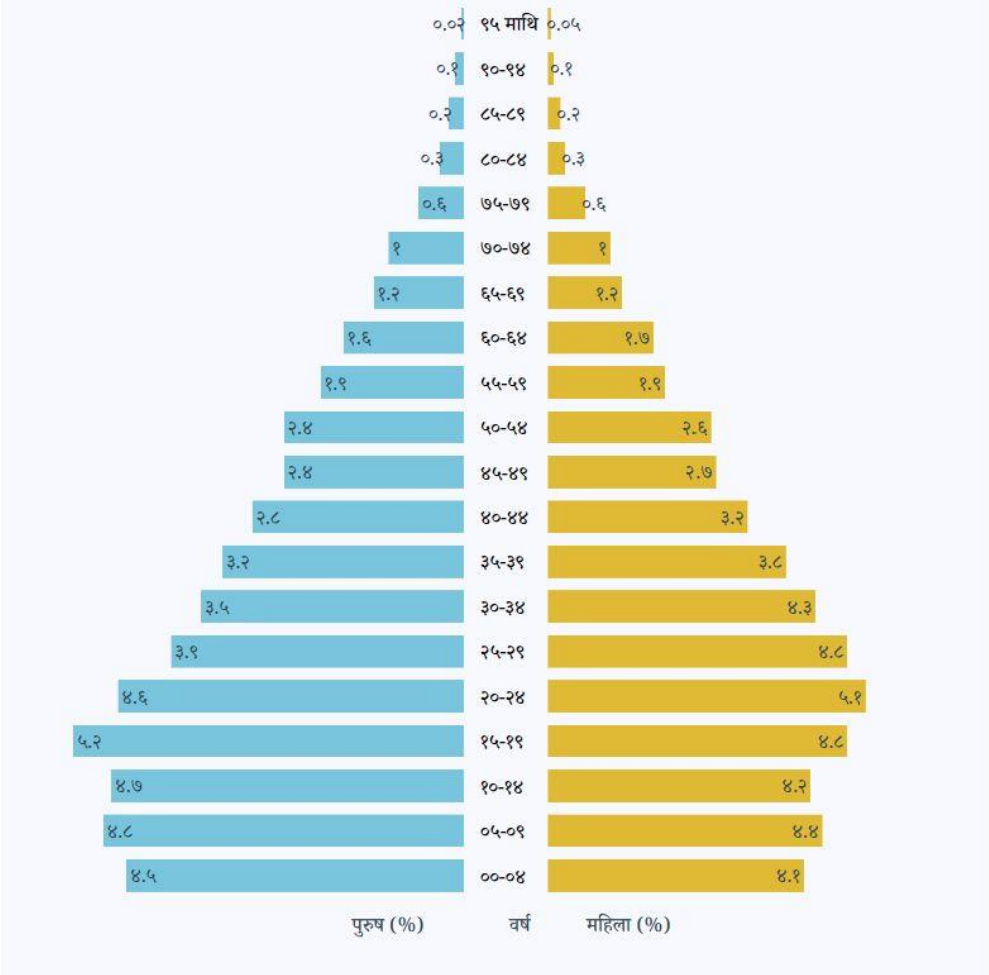

नेपाल सरकार
प्रधानमन्त्री तथा मन्त्रिपरिषद्को कार्यालय
राष्ट्रिय तथ्याङ्क कार्यालय
तथ्याङ्क समन्वय कार्यालय, मकवानपुर
(चितवन, मकवानपुर र सिन्धुली)

राप्ती नगरपालिकाको प्रोफाईल

प्रकाशकः **तथ्याङ्क समन्वय कार्यालय, मकवानपुर**
फोन : ०५७-५२३६८२
वेभ साइटः scomakwanpur.nsonepal.gov.np
इमेलः scomakwanpur@nsonepal.gov.np
प्रकाशन वर्षः २०८३
मुद्रण

राप्ती नगरपालिकाको प्रोफाईल

राप्ती नगरपालिका
RAPTI MUNICIPALITY
नगर कार्यपालिकाको कार्यालय
Office of the Municipal Executive
हर्दी, भण्डारा, चितवन, बागमती प्रदेश, नेपाल
Hardi, Bhandara, Chitwan, Bagmati Province, Nepal

प.सं. : ०८७।०८४
च.नं. : ४६५

मिति :२०८७।६।२९

शुभकामना सन्देश

स्थानीय शासन प्रणालीलाई प्रभावकारी, पारदर्शी, उत्तरदायी तथा नतिजामुखी बनाउन विश्वसनीय, वस्तुनिष्ठ र अद्यावधिक तथ्याङ्को महत्वपूर्ण भूमिका रहन्छ । स्थानीय तहको नीति तथा योजना निर्माण, स्रोतसाधनको न्यायोचित विनियोजन, विकासका प्राथमिकता निर्धारण र सार्वजनिक सेवा प्रवाहको प्रभावकारिता अभिवृद्धिका लागि तथ्यमा आधारित निर्णय प्रक्रिया अपरिहार्य हुन्छ । स्थानीय सरकार सञ्चालन ऐन, २०७४ ले निर्दिष्ट गरेका जिम्मेवारीहरूको प्रभावकारी कार्यान्वयन तथा नगरपालिकाको समग्र विकास व्यवस्थापनलाई व्यवस्थित बनाउन वैज्ञानिक विधिवाट सङ्कलित र प्रमाणित तथ्याङ्ले महत्वपूर्ण आधार प्रदान गर्दछ ।

यसै सन्दर्भमा तथ्याङ्क समन्वय कार्यालय, मकवानपुरसँगको प्राविधिक साझेदारी तथा समन्वयमा राप्ती नगरपालिकाको विस्तृत जनसांख्यिक विवरण तथा नगर पार्श्वचित्र तयार गरी पुस्तकका रूपमा प्रकाशन गर्न लागिएकोमा हार्दिक प्रसन्नता व्यक्त गर्दछौं । राष्ट्रिय जनगणना, विषयगत सर्वेक्षण तथा नगरपालिकाका आन्तरिक प्रशासनिक अभिलेखवाट प्राप्त तथ्याङ्कलाई एकीकृत गरी तयार गरिने यस प्रकाशनले नगरपालिकाको जनसांख्यिक, सामाजिक, आर्थिक तथा भौतिक अवस्थाको समग्र चित्र प्रस्तुत गर्नुका साथै विकासका आवश्यकता, सम्भावना र प्राथमिकता पहिचान गर्न महत्वपूर्ण योगदान पुऱ्याउने विश्वास लिएका छौं ।

प्राकृतिक स्रोतसाधन, सामाजिक विविधता, कृषि, पर्यटन तथा सांस्कृतिक पहिचानले विशिष्ट रहेको राप्ती नगरपालिकाको समग्र वस्तुस्थितिलाई तथ्यपरक रूपमा अभिलेखीकरण गर्नु यस पार्श्वचित्रको महत्वपूर्ण पक्ष हो । नगरपालिकाको जनसांख्यिक बनोट, सामाजिक-आर्थिक अवस्था, शिक्षा, स्वास्थ्य, कृषि, पर्यटन, भौतिक पूर्वाधार तथा मानवीय विकाससम्बन्धी सूचकहरूको व्यवस्थित प्रस्तुतीकरणले वडागत आवश्यकता पहिचान गर्न, विकासका विद्यमान चुनौतीहरूको विश्लेषण गर्न तथा स्थानीय स्रोतसाधन र सम्भावनाको अधिकतम उपयोगका लागि उपयुक्त रणनीति निर्माण गर्न सहयोग पुग्ने अपेक्षा गरेका छौं यसवाट भौगोलिक अवस्था, सामाजिक विविधता तथा विकासका आवश्यकताअनुरूप समावेशी, सन्तुलित र दिगो विकासका कार्यक्रम सञ्चालन गर्नसमेत मार्गदर्शन प्राप्त हुनेछ ।

नगर पार्श्वचित्रमा समेटिएका तथ्याङ्क तथा विवरणहरू नगरपालिकाको आवधिक योजना, वार्षिक नीति तथा कार्यक्रम, बजेट तर्जुमा, मध्यमकालीन खर्च संरचना (MTEF), योजना प्राथमिकीकरण, स्रोतसाधन परिचालन तथा संस्थागत कार्यसम्पादन मूल्याङ्कनका लागि महत्वपूर्ण आधार बन्नेछन् । साथै, विकासका उपलब्धि मापन, सेवा प्रवाहमा सुधार, कार्यक्रमको प्रभावकारिता विश्लेषण तथा भावी विकास रणनीति निर्माणमा समेत यस प्रकाशनको उपयोगिता रहनेछ। संघीय तथा प्रदेश सरकार, विकास साझेदार, अनुसन्धानकर्ता, निजी क्षेत्र तथा अन्य सरोकारवालाहरूका लागि समेत यो एक आधिकारिक सन्दर्भ सामग्रीका रूपमा उपयोगी हुने विश्वास लिएको छु ।

तथ्याङ्कमा आधारित योजना तथा निर्णय प्रक्रियालाई संस्थागत गर्दै सार्वजनिक प्रशासनमा पारदर्शिता, जवाफदेहिता र उत्तरदायित्व अभिवृद्धि गर्नु आजको आवश्यकता हो । यस प्रकाशनले नगरपालिकाको संस्थागत क्षमता सुदृढीकरण, प्रमाणमा आधारित विकास व्यवस्थापन तथा नागरिकमैत्री सेवा प्रवाहको प्रवर्द्धनमा सहयोग पुऱ्याउने अपेक्षा गरेका छौं । साथै, उपलब्ध तथ्याङ्को नियमित अद्यावधिक, व्यवस्थित अभिलेखीकरण र योजनागत उपयोगमार्फत नगरपालिकाको विकास प्रक्रियालाई थप प्रभावकारी बनाउनसमेत यसले आधार प्रदान गर्नेछ ।

अन्त्यमा, राप्ती नगरपालिकाको विस्तृत जनसांख्यिक विवरण तथा नगर पार्श्वचित्र तयार गर्ने कार्यमा प्राविधिक सहयोग, समन्वय र सहजीकरण प्रदान गर्नुहुने तथ्याङ्क समन्वय कार्यालय, मकवानपुरका सम्पूर्ण प्राविधिक कर्मचारीहरू, नगरपालिकाका सम्बन्धित शाखाका कर्मचारीहरू, तथ्याङ्क सङ्कलनमा संलग्न गणकहरू तथा यस कार्यमा प्रत्यक्ष वा अप्रत्यक्ष रूपमा योगदान पुऱ्याउनुहुने सम्पूर्ण जनप्रतिनिधि, कर्मचारी र सरोकारवालाहरूप्रति हार्दिक आभार तथा धन्यवाद व्यक्त गर्दछौं ।

यस महत्वपूर्ण प्रकाशनले राप्ती नगरपालिकाको समग्र विकास योजना निर्माण, तथ्यपरक निर्णय प्रक्रिया, प्रभावकारी सेवा प्रवाह तथा सुशासन प्रवर्द्धनमा सार्थक योगदान पुऱ्याउने विश्वाससहित यसको सफल प्रकाशन तथा उपयोगका लागि हार्दिक शुभकामना व्यक्त गर्दछौं ।

२०७७।६।२९
प्रदिप पौडेल
प्रमुख प्रशासकीय अधिकृत

शमशेर लामा
नगर प्रमुख

राप्ती नगरपालिकाको प्रोफाईल

नेपाल सरकार
प्रधानमन्त्री तथा मन्त्रिपरिषद्को कार्यालय
राष्ट्रिय तथ्याङ्क कार्यालय
तथ्याङ्क समन्वय कार्यालय, मकवानपुर
(मकवानपुर, चितवन, सिन्धुली, धादिङ्ग)

मन्तव्य

तथ्याङ्क समन्वय कार्यालय, मकवानपुरले भौगोलिक, जनसांखिक, सामाजिक, आर्थिक अवस्था लगायतका विवरणहरू समेटीएको राप्ती नगरपालिका, चितवनको पालिका प्रोफाईल प्रकाशन गर्न लागेकोमा खुसी लागेको छ ।

राष्ट्रिय जनगणना, २०७८ बाट प्राप्त जनसांखिक सूचनाहरू, राष्ट्रिय कृषिगणना, २०७८ बाट प्राप्त कृषिसम्बन्धि सूचनाहरू, राष्ट्रिय आर्थिक गणना २०७५ बाट प्राप्त तथ्याङ्कहरु, विभिन्न सरकारी कार्यालयहरु एवम् राप्ती नगरपालिकाबाट प्राप्त विवरणहरू समावेश गरी यो प्रोफाइल तयार पारिएको छ । विभिन्न स्रोतहरूबाट प्राप्त हुने तथ्याङ्क एवं सूचनाहरूले नगरपालिकाको विभिन्न क्षेत्रको वस्तुगत अवस्थाको बारेमा जानकारी प्राप्त हुने, विकासका कार्यक्रमहरूको अवस्थाको अनुगमन गर्न सकिने एवं निर्णय तथा योजनाको लागि तथ्यपरक आधार उपलब्ध हुने हुँदा यो पुस्तिका योजनाकार, प्रशासक, राजनितिज्ञ, अनुसन्धानकर्ता, विकास साझेदार, शिक्षक, विद्यार्थी लगायत सरोकारवाला सबैको लागि उपयोगी हुने अपेक्षा गरिएको छ ।

यो पालिका प्रोफाइल तयार गर्ने सन्दर्भमा समयमै तथ्यपरक सूचना, तथ्याङ्क उपलब्ध गराई अमूल्य सहयोग गर्नुहुने राप्ती नगरपालिका कार्यालय, विभिन्न सरकारी तथा अन्य कार्यालयहरूप्रति हार्दिक कृतज्ञता ब्यक्त गर्दछु । यस पुस्तिका तयारीका लागि आवश्यक बजेट तथा प्राविधिक सहयोग, समन्वयका लागि राष्ट्रिय तथ्याङ्क कार्यालयका प्रमुख तथ्याङ्क अधिकारीज्यू, उपप्रमुख तथ्याङ्क अधिकारीज्यू लगायत योजना शाखाप्रति हार्दिक आभार प्रकट गर्न चाहान्छु ।

यस पुस्तिका प्रकाशनको लागि स्थलगत तथ्याङ्क सङ्कलन र तयारी कार्यमा अहोरात्र खटिने यस कार्यालयका तथ्याङ्क अधिकृत, तथ्याङ्क सहायकहरू, नायव सुव्वा, गणकहरू, सहलेखापाल एवं खरिदार लगायतको सम्पूर्ण टीमलाई हार्दिक धन्यवाद् दिन चाहान्छु ।

अन्तमा यो पालिका प्रोफाइलले विभिन्न सरोकारवालाहरूलाई नीति निर्माण, निर्णय एवं योजनाको लागि तथ्याङ्क/सूचना उपलब्ध गराउन सकोस भन्ने कामना गर्दै आगामी दिनमा यसलाई थप परिस्कृत तथा प्रयोगकर्ता मैत्री बनाउन रचनात्मक सुझावको साथै यस प्रकाशनमा रहेका कमीकमजोरी समेत औल्याइदिनुहुनेछ भन्ने अपेक्षा गर्दछु ।

तुल्सी राम पोखेल
तथ्याङ्क समन्वय अधिकारी
तथ्याङ्क कार्यालय, मकवानपुर

राप्ती नगरपालिकाको प्रोफाईल

विषयसूची

खण्ड १. परिचय.....४

१.१ संक्षिप्त परिचय ४

१.२ नामाकरण ५

१.३ राजनीतिक तथा ऐतिहासिक पृष्ठभूमि ५

१.४ सैनिक शासनको अवस्था.....७

१.५ भौगोलिक अवस्थिति.....७

१.६ धार्मिक/पर्यटकीय स्थल.....१०

१.७ राप्ती नगरपालिकाका केही पर्यटकीय गन्तव्यहरु एवम् धार्मिक साँस्कृतिक सम्पदाहरु.....१०

खण्ड २. जनसाङ्ख्यिक अवस्था.....१२

२.१ परिचय.....१२

२.२ घर तथा पारिवारिक विवरण.....१२

२.२.१ घरको मुख्य प्रयोग.....१३

२.२.२ घरको तला.....१३

२.२.३ आवासीय घर निर्माणमा सरकारी अनुदान प्राप्त परिवार.....१४

२.२.४ घरको स्वामित्व.....१५

२.२.५ घरको जग.....१६

२.२.६ घरको बाहिरी गारो.....१७

२.२.७ घरको छानो.....१८

२.२.८ घरको भुई.....१९

२.२.९ परिवारमा खाना पकाउन अक्सर प्रयोग गरिने इन्धन.....२०

२.२.१० परिवारमा बत्ती बाल्न अक्सर प्रयोग गरिने स्रोत.....२१

२.२.११ परिवारमा उपलव्ध साधन/सुविधाहरु.....२२

२.२.१२ परिवारमा अनुपस्थित विदेश.....२४

२.२.१३ परिवारमा अनुपस्थित विदेश रहेका व्यक्तिहरुको विदेश जाँदाको उमेर तथा लिङ्ग अनुसारको विवरण.....२५
२.२.१४ भौगोलिक क्षेत्रअनुसार परिवार संख्या र जनसंख्या विवरण.....२६
२.२.१५ घर जग्गाको स्वामित्वको आधारमा प्रमुख पारिवारिक विवरण.....२७
२.२.१६ खानेपानीको मुख्य स्रोतको आधारमा प्रमुख पारिवारिक विवरण.....२८
२.२.१७ खाना पकाउन प्रयोग गरिने इन्धन सम्बन्धी पारिवारिक विवरण.....२९
२.२.१८ मुख्य रुपमा बत्ती बाल्न प्रयोग गरिने इन्धन सम्बन्धी पारिवारिक विवरण.....३०
२.२.१९ प्रमुख पारिवारिक विवरणहरु.....३१
२.२.२० स्थानीय तह अनुसार परिवार संख्या र जनसंख्या विवरण.....३२
२.२.२१ परिवार संरचना.....३३
२.२.२२ घरको उपयुक्तताको वर्गीकरण ३३
२.२.२३ पञ्चम आर्थिक सम्पन्नताको अवस्था अनुसार परिवारको वर्गिकरण.....३४
२.३ उमेर, लिङ्ग, वैवाहिक अवस्था एवम् बसाइसराई सम्बन्धी जनसांख्यिक विवरण.....३६
२.३.१ उमेरगत (Single Year) जनसङ्ख्या.....३६
२.३.२ लिङ्गका आधारमा परिवार मूली.....४०
२.३.३ लिङ्ग अनुसार बिबाह गर्ने मध्यम उमेर.....४१
२.३.४ लिङ्ग र वडा अनुसार १८ वर्ष अगाडि हुने बाल बिबाहको अवस्था.....४२
२.३.५ लिङ्ग र वडा अनुसार १५ वर्ष अगाडि हुने बाल बिबाहको अवस्था.....४२
२.३.६ दश वर्ष वा सो भन्दा माथिका जनसङ्ख्याको पहिलो विवाह गर्दाको उमेर.....४३
२.३.७ दश वर्ष वा सो भन्दा माथि उमेरको जनसङ्ख्याको वैवाहिक स्थिति अनुसार वितरण.....४४
२.३.८ विधवा र एकल महिलाको अवस्था ४४
२.३.९ जन्मस्थानको आधारमा जनसङ्ख्या.....४५
२.४ जनसंख्या प्रक्षेपण.....४६
२.४.१ राप्ती नगरपालिकाको जनसंख्या प्रक्षेपण.....४६
२.४.२ राप्ती नगरपालिकाको उमेरगत तथा वडागत जनसंख्या प्रक्षेपण वर्ष २०२६.....४७
२.४.३ राप्ती नगरपालिकाको उमेरगत तथा वडागत जनसंख्या प्रक्षेपण वर्ष २०२७.....४९
२.४.४ राप्ती नगरपालिकाको उमेरगत तथा वडागत जनसंख्या प्रक्षेपण वर्ष २०२८.....५१
२.४.५ राप्ती नगरपालिकाको उमेरगत तथा वडागत जनसंख्या प्रक्षेपण वर्ष २०२९.....५२

२.४.६ राप्ती नगरपालिकाको उमेरगत तथा वडागत जनसंख्या प्रक्षेपण वर्ष २०३०.....५४
२.४.७ राप्ती नगरपालिकाको उमेरगत तथा वडागत जनसंख्या प्रक्षेपण वर्ष २०३१.....५६
२.४.८ राप्ती नगरपालिकाको उमेरगत तथा वडागत जनसंख्या प्रक्षेपण वर्ष २०३२.....५८
२.४.९ राप्ती नगरपालिकाको उमेरगत तथा वडागत जनसंख्या प्रक्षेपण वर्ष २०३३.....६०
२.४.१० राप्ती नगरपालिकाको उमेरगत तथा वडागत जनसंख्या प्रक्षेपण वर्ष २०३४.....६२
२.४.११ राप्ती नगरपालिकाको उमेरगत तथा वडागत जनसंख्या प्रक्षेपण वर्ष २०३५.....६४
२.४.१२ राप्ती नगरपालिकाको उमेरगत तथा वडागत जनसंख्या प्रक्षेपण वर्ष २०३६.....६६

२.५ मतदाता विवरण.....६८

२.५.१ प्रतिनिधि सभा सदस्य निर्वाचन २०८२, मतदाता, मतदान स्थल, मतदान केन्द्रको विवरण.....६८
२.५.२ मतदान स्थल बमोजिमको मतदाता संख्या.....७३
२.५.३ संघिय निर्वाचन क्षेत्र अनुसारको जनसंख्या विवरण.....७४
२.५.४ प्रदेश निर्वाचन क्षेत्र अनुसारको जनसांख्यिक विवरण.....७५

खण्ड ३ सामाजिक अवस्था..... ७७

३.१ शैक्षिक अवस्था.....७७

३.१.१ पाँच वर्ष वा सो भन्दा माथिको साक्षरता अवस्था ७७
३.१.२ वडा अनुसारको साक्षरता सम्बन्धी विवरण.....७८
३.१.३ साक्षर जनसङ्ख्याको उत्तीर्ण गरेको तह सम्बन्धी विवरण.....८१
३.१.४ प्रमाणपत्र तह वा सो भन्दा माथि योग्यता भएका कुल व्यक्तिहरुको अध्ययन क्षेत्र अनुसार विवरण.....८३
३.१.५ अध्ययनको मुख्य विधाअनुसार १०+२ वा सोसरह र सोभन्दा माथिल्लो तहको शिक्षा पूरा गरेका १५ वर्ष र सोभन्दा माथिल्लो समेर समूहका उमेरगत जनसंख्या.....८४
३.१.६ विद्यालयमा उपस्थिति सम्बन्धी वर्तमान स्थितिका आधारमा ५ देखि २५ वर्ष उमेर समूहको जनसङ्ख्या.....८६
३.१.७ अपाङ्गता भएका व्यक्तिहरुको साक्षरताको अवस्था.....८९
३.१.८ ५ देखि १७ वर्ष उमेर समूहका बालबालिका विद्यालय उपस्थितिको वर्तमान अवस्था.....९०
३.१.९ १५-२४ उमेर समूहका युवाको साक्षरताको अवस्था.....९२
३.१.१० माध्यमिक शिक्षा परीक्षा २०८२ को चितवन जिल्लाको समग्र नतिजा.....१००

३.२ स्वास्थ्य तथ्याङ्क.....१०१

३.२.१ जीवनकाल भरि जन्माएका बच्चाको सङ्ख्या अनुसारको महिला सङ्ख्या.....१०२

३.२.२ उमेरगत प्रजनन दर र कुल प्रजनन दर (Age Specific Fertility Rate).....१०४

३.२.३ मृत्यु भएका व्यक्तिको उमेर समुह अनुसारको विवरण.....१०५

३.२.४ विगत १२ महिनामा मृत्यु भएको कारण.....१०६

३.३ जातजाति, भाषा, धर्म, खानेपानी, लैङ्गिक समावेशी अवस्था एवम् सामाजिक सुरक्षा सम्बन्धी विवरण.....११४

३.३.१ परिवारमा खानेपानीको मुख्य स्रोत.....११४

३.३.२ परिवारले प्रयोग गर्ने शौचालय.....११५

३.३.३ भौगोलिक क्षेत्र अनुसार अनुपस्थित अपाङ्गता तथा साक्षरताको विवरण.....११७

३.३.४ धर्म र लिङ्गका आधारमा जनसङ्ख्या.....११८

३.३.५ मातृभाषा र लिङ्गका आधारमा जनसङ्ख्या अवस्था३.३.६ नगरपालिकामा मुख्य जातजातिको सङ्ख्यात्मक अवस्था.....११८

३.३.६ नगरपालिकामा मुख्य जातजातिको सङ्ख्यात्मक अवस्था.....११९

३.३.७ बालबालिकाहरुको लैङ्गिक अनुपात.....१२०

३.३.८ उमेर समूह जनसङ्ख्या र लैङ्गिक अनुपात.....१२०

३.३.९ वडा अनुसार स्थायी सम्पत्तिमा महिलाहरुको स्वामित्व.....१२१

३.३.१० अपाङ्गता सम्बन्धी विवरण.....१२२

३.३.११ अपाङ्गताको प्रकार अनुसारको जनसङ्ख्या.....१२३

३.३.१२ वडा अनुसार अपाङ्गताको अवस्था.....१२४

खण्ड ४ आर्थिक क्रियाकलाप.....१२५

४.१ पृष्ठभूमि.....१२५

४.२ नगरपालिकाको अर्थतन्त्रको संरचनात्मक स्वरुप.....१२५

४.३ आर्थिक क्रियाकलाप सम्बन्धी विवरण.....१२६

४.३.१ आर्थिक रुपले सक्रिय जनसङ्ख्याको मुख्य पेशा अनुसारको विवरण (१० वर्ष वा सो भन्दा बढी उमेरका).....१२७

४.३.२ आर्थिक काम गरेको अवधिको आधारमा जनसङ्ख्याको वितरण (१० वर्ष वा सो भन्दा बढी)..१२८
४.३.३ दश वर्ष र सो भन्दा माथिका व्यक्तिले गणनाको समयदेखि अगाडि १२ महिनासम्म आर्थिक काम गरेको अवधि तथा उमेर समूह अनुसार जनसङ्ख्या.....१२८
४.३.४ दश वर्ष र सो भन्दा माथिका आर्थिक कृयाकलामा सक्रिय रहेको अवधी र कामको खोजीको अवस्था अनुसारको जनसङ्ख्या १३०
४.३.५ नगरपालिकाको वडाअनुसार आर्थिक क्रियाकलापमा संलग्न व्यक्ति र प्रतिष्ठानहरूको वितरण.....१३१
४.३.६ जनशक्ति संलग्नताको आधारमा प्रतिष्ठानको विवरण.....१३२
४.३.७ औद्योगिक वर्गीकरणको आधारमा प्रतिष्ठानको संख्या.....१३२
४.३.८ औद्योगिक वर्गीकरणको आधारमा प्रतिष्ठानको संख्या.....१३३
४.३.९ औद्योगिक वर्गीकरणको आधारमा प्रतिष्ठानमा संलग्न जनशक्तिको संख्या.....१३४
४.३.१० औद्योगिक वर्गीकरणको आधारमा प्रतिष्ठानमा संलग्न जनशक्तिको संख्या.....१३४
४.३.११ दर्ता भएको वा नभएको आधारमा प्रतिष्ठान र संलग्न जनशक्तिको संख्या.....१३५
४.३.१२ व्यवसायिक स्थानको प्रकार अनुसार प्रतिष्ठानको संख्या.....१३६
४.३.१३ लेखा/स्रेस्ता राख्ने र नराख्ने अनुसारको प्रतिष्ठानको संख्या.....१३६
४.३.१४ वित्तीय संस्थामा बैंक खाता सम्बन्धी विवरणः.....१३७
४.४ कृषि तथा पशुपालन सम्बन्धी विवरण.....१३९
४.४.१ कृषक परिवार संख्या, क्षेत्रफल, कित्ता संख्या, औषत कित्ता संख्या तथा सिंचित क्षेत्रफलको विवरण.....१३९
४.४.२ जग्गाको स्वामित्वअनुसार जग्गा कमाउने परिवार संख्या तथा कमाएको जग्गाको क्षेत्रफलको विवरण.....१४०
४.४.३ कृषिचलनले चलन गरेको जग्गाको उपयोग.....१४०
४.४.४ विभिन्न अस्थायी बालीको क्षेत्रफल तथा कृषक परिवार संख्या.....१४१
४.४.५ मुख्य अस्थायी बाली लागेका जग्गाको क्षेत्रफल तथा कृषक परिवार संख्या.....१४१
४.४.६ बगैचाको रुपमा लगाइएका जम्मा स्थायी बालीको क्षेत्रफल, बोट संख्या, छरिएर रहेका बोट संख्या र कृषक परिवार संख्या.....१४२
४.४.७ बगैंचाको रुपमा लगाइएका मुख्य स्थायी बालीको क्षेत्रफल, बोट संख्या, छरिएर रहेका बोट संख्या र कृषक परिवार संख्या.....१४२

४.४.८ बगैंचाको रुपमा लगाइएका मुख्य स्थायी बालीको क्षेत्रफल, बोट संख्या, छरिएर रहेका बोट संख्या र कृषक परिवार संख्या क्रमश.....१४३
४.४.९ प्रमुख बालीहरुमा कृषि सामग्री (बीउविजन, विषादी, मल) प्रयोग गर्ने कृषक परिवार संख्या...१४३
४.४.१० प्रमुख बालीहरुमा कृषि सामग्री (बीउविजन, विषादी, मल) प्रयोग गर्ने कृषक परिवार संख्या.१४४
४.४.११ प्रमुख बालीहरुमा कृषि सामग्री (बीउविजन, विषादी, मल) प्रयोग गर्ने कृषक परिवार संख्या.१४४
४.४.१२ क्षेत्र अनुसार पाल्तु चौपाया संख्या र कृषक परिवार.....१४५
४.४.१३ क्षेत्र अनुसार पाल्तु चौपाया तथा पन्छीको संख्या र कृषक परिवार.....१४६
४.४.१४ कृषि कामदारको किसिमअनुसार कामदारहरुको संख्या र कामदार प्रयोग गर्ने कषक परिवार संख्या.....१४६
४.४.१५ कृषि कामदारको किसिमअनुसार कामदारहरुको संख्या र कामदार प्रयोग गर्ने कृषक परिवार संख्या.....१४७
४.४.१६ स्थानीय तहअनुसार कृषि ऋण, थप ऋणको आवश्यकता, बिमा तथा अनुदान प्राप्त गर्ने कृषक परिवार संख्या.....१४८
४.४.१७ जलवायु परिवर्तन बारे जानकारी राख्ने र कृषि कार्यमा जलवायु परिवर्तनले पुऱ्याएको प्रभावअनुसार कृषक परिवार संख्या.....१४८
४.४.१८ कृषि चलनबाट निस्किएका फोहोरको निम्नअनुसार व्यवस्थापन गरेका कृषक परिवार संख्या.१४९
४.४.१९ लिङ्गअनुसार मुख्य कृषकको संख्या तथा कृषक परिवारको जनसंख्या.....१५०
४.४.२० लिङ्गअनुसार कृषि तालिम, कृषि कार्यसम्बन्धी निर्णयमा सहभागिता तथा कृषि क्रियाकलापमा सरदर.....१५०
४.४.२१ कृषि चलनमा परिवारमूली र कृषि चलनको स्थिति.....१५१
४.४.२२ कृषि चलनको प्रमुख उत्पादन/क्रियाकलापअनुसार कृषक परिवार संख्या.....१५१
४.४.२३ कृषि चलनबाट भएको प्रमुख उत्पादनको मुख्य प्रयोगअनुसार कृषक परिवार संख्या.....१५२
४.४.२४ कृषक परिवारको आम्दानीको मुख्य स्रोत, आफ्नै कृषि उत्पादनबाट भएको आम्दानीले मात्र वर्षभरी परिवारलाई खान नपुग्ने कृषि चलनको अवस्था तथा परिवारलाई खान नपुग्ने अवधिअनुसार कृषक परिवार संख्या.....१५२
४.४.२५ राप्ती नगरपालिका कृषि विकास शाखाबाट सम्पादित मुख्य कामहरुको विवरण.....१५४

खण्ड ५ भौतिक तथा अन्य पूर्वाधार.....१५५

५.१ पृष्ठभूमि.....१५५
५.२ सामुदायिक तथ्याङ्क.....१५५

खण्ड ६ वातावरण तथा विपद् व्यवस्थापन.....१६१

६.१ पृष्ठभूमि.....१६१
६.२ कार्यक्रम कार्यान्वयन एकाइ, चितवनको संक्षिप्त परिचय.....१६३
६.२.१ कार्याक्रमको पृष्ठभूमि र कार्यक्षेत्र.....१६३
६.३ ब्यावसायिक किट विकास केन्द्र, भण्डारा चितवनको परिचय तथा कार्यक्रमः.....१६६
६.४ मौरीपालन विकास केन्द्र, भण्डारा चितवनको परिचय.....१७२
६.५ कृषि तालिम केन्द्र भण्डारा एक परिचय.....१७४

खण्ड ७ सेवा प्रवाह तथा सुशासन.....१७८

७.१ संगठन संरचना.....१७८
७.२ जनप्रतिनिधि.....१७९
७.३ घटना दर्ता.....१८१
७.४ न्याय, शान्तिसुरक्षा, मानव ओसारपसार र घरेलुहिंसा.....१८३
७.४ स्वीकृत कानुनहरुको सूची.....१८४

खण्ड ८ वित्तिय अवस्था.....१८६

८.१ स्थानीय कर राजस्व.....१८६

खण्ड ९ विविध.....१८७

९.१ आधिकारिक तथ्याङ्कका १० प्रमुख सिद्धान्तहरु.....१८७
९.२ तथ्याङ्क समन्वय कार्यालय मकवानपुरको समान्य परिचय काम कर्तव्य र प्रवाहित हुने सेवाहरु..... १८८
९.३ कार्यालयको कार्यक्षेत्रः.....१८९
९.४ काम, कर्तव्य र अधिकार.....१९१
९.५ वैदेशिक रोजगारी सम्वन्धि विवरण.....१९३

तालिकाहरु

तालिका नं. १.१ राप्ती नगरपालिकाको नयाँ प्रशासनिक संरचना र साविकको संरचना.....८
तालिका नं. २.१ घरको मुख्य प्रयोग अनुसारको विवरण (प्रतिशत).....१३
तालिका नं. २.२ घरको तला अनुसार विवरण (प्रतिशत).....१४
तालिका नं. २.३ आवासीय घर निर्माणमा सरकारी अनुदान प्राप्त परिवार विवरण (प्रतिशत).....१४
तालिका नं. २.४ घरको स्वामित्व अनुसार परिवार संख्या १५
तालिका नं. २.५ प्रयोग गरेको घरको जगको बनोट अनुसार परिवार सङ्ख्या.....१६
तालिका नं. २.६ आवासीय एकाइको बाहिरी गारोको बनोट अनुसार परिवार सङ्ख्या.....१७
तालिका नं. २.७ घरको छानाको बनोट अनुसार परिवारको सङ्ख्या.....१८
तालिका नं. २.८ घरको भुईंको बनोट अनुसार परिवार सङ्ख्या.....१९
तालिका नं. २.९ परिवारमा खाना पकाउन अक्सर प्रयोग गरिने इन्धन अनुसार परिवार सङ्ख्या.....२०
तालिका नं. २.१० परिवारमा बत्ती बाल्न अक्सर प्रयोग गरिने स्रोत अनुसार परिवार सङ्ख्या.....२१
तालिका नं. २.११ घरायसी साधन/सुविधा अनुसारको परिवार सङ्ख्या.....२३
तालिका नं. २.१२ परिवारमा अनुपस्थित विदेश अक्सर वसोवास गर्ने परिवार र सदस्य सङ्ख्या.....२४
तालिका नं. २.१३ परिवारमा अनुपस्थित बिदेश रहेका व्यक्तिहरुको बिदेश जाँदाको
उमेर तथा लिङ्ग अनुसारको विवरण.....२५
तालिका नं. २.१४ भौगोलिक क्षेत्रअनुसार परिवार संख्या र जनसंख्या विवरण.....२६
तालिका नं. २.१५ घर जग्गाको स्वामित्वको आधारमा प्रमुख पारिवारिक विवरण.....२७
तालिका नं. २.१६ खानेपानीको मुख्य स्रोतको आधारमा प्रमुख पारिवारिक विवरण.....२८
तालिका नं. २.१७ खाना पकाउन प्रयोग गरिने इन्धन सम्बन्धी पारिवारिक विवरण.....२९
तालिका नं. २.१८ मुख्य रुपमा बत्ती बाल्न प्रयोग गरिने इन्धन सम्बन्धी पारिवारिक विवरण.....३०
तालिका नं. २.१९ प्रमुख पारिवारिक विवरणहरु.....३१
तालिका नं. २.२० स्थानीय तह अनुसार परिवार संख्या र जनसंख्या विवरण.....३२
तालिका नं. २.२१ परिवार संरचना.....३३
तालिका नं. २.२२ घरको उपयुक्तताको वर्गीकरण (House Quintile in Household.....३४
तालिका नं.: २.२३ पञ्चम आर्थिक सम्पन्नताको अवस्था अनुसार परिवारको वर्गिकरण (Wealth Quintile in Household Level).....३५

तालिका नं. २.२४ उमेरगत (Single Year) जनसङ्ख्या.....३६
तालिका नं. २.२५ लिङ्गका आधारमा परिवार मूली.....४०
तालिका नं. २.२६ लिङ्ग अनुसार बिबाह गर्ने मध्यम उमेर.....४१
तालिका नं. २.२७ लिङ्ग र वडा अनुसार १८ वर्ष अगाडि हुने बाल बिबाहको अवस्था.....४२
तालिका नं. २.२८ लिङ्ग र वडा अनुसार १५ वर्ष अगाडि हुने बाल बिबाहको अवस्था.....४३
तालिका नं. २.२९ दश वर्ष वा सो भन्दा माथिका जनसङ्ख्याको पहिलो विवाह गर्दाको उमेर.....४३
तालिका नं. २.३० दश वर्ष वा सो भन्दा माथि उमेरको जनसङ्ख्याको वैवाहिक स्थिति अनुसार वितरण..४४
तालिका नं. २.३१ विधवा र एकल महिलाको अवस्था.....४४
तालिका नं. २.३२ नगरपालिकाको जन्मस्थानको आधारमा जनसङ्ख्या.....४५
तालिका नं. २.३३ राप्ती नगरपालिकाको जनसंख्या प्रक्षेपण.....४६
तालिका नं. २.३४ राप्ती नगरपालिकाको उमेरगत तथा वडागत जनसंख्या प्रक्षेपण वर्ष २०२६.....४७
तालिका नं. २.३५ राप्ती नगरपालिकाको उमेरगत तथा वडागत जनसंख्या प्रक्षेपण वर्ष २०२७.....४९
तालिका नं. २.३६ राप्ती नगरपालिकाको उमेरगत तथा वडागत जनसंख्या प्रक्षेपण वर्ष २०२८.....५१
तालिका नं. २.३७ राप्ती नगरपालिकाको उमेरगत तथा वडागत जनसंख्या प्रक्षेपण वर्ष २०२९.....५२
तालिका नं. २.३८ राप्ती नगरपालिकाको उमेरगत तथा वडागत जनसंख्या प्रक्षेपण वर्ष २०३०.....५४
तालिका नं. २.३९ राप्ती नगरपालिकाको उमेरगत तथा वडागत जनसंख्या प्रक्षेपण वर्ष २०३१.....५६
तालिका नं. २.४० राप्ती नगरपालिकाको उमेरगत तथा वडागत जनसंख्या प्रक्षेपण वर्ष २०३२.....५८
तालिका नं. २.४१ राप्ती नगरपालिकाको उमेरगत तथा वडागत जनसंख्या प्रक्षेपण वर्ष २०३३.....६०
तालिका नं. २.४२ राप्ती नगरपालिकाको उमेरगत तथा वडागत जनसंख्या प्रक्षेपण वर्ष २०३४.....६२
तालिका नं. २.४३ राप्ती नगरपालिकाको उमेरगत तथा वडागत जनसंख्या प्रक्षेपण वर्ष २०३५.....६४
तालिका नं. २.४४ राप्ती नगरपालिकाको उमेरगत तथा वडागत जनसंख्या प्रक्षेपण वर्ष २०३६.....६६
तालिका नं. २.४५ वडागत रुपमा मतदाता, मतदान स्थल, मतदान केन्द्रको विवरण.....६८
तालिका नं. २.४६ २०८२ असोजमा जारी भएको २०८२ कार्तिक १६ गते सम्म १८ वर्ष पुरा भएकाको अन्तिम मतदाता संख्या विवरण.....७३
तालिका नं. २.४७ संघिय निर्वाचन क्षेत्र अनुसारको जनसंख्या विवरण.....७४
तालिका नं. २.४८ प्रदेश निर्वाचन क्षेत्र अनुसारको जनसांख्यिक विवरण.....७५
तालिका नं. ३.१ साक्षरता स्थितिका आधारमा ५ वर्ष र सोभन्दा माथिको जनसंख्या.....७७
तालिका नं. ३.२ वडा अनुसारको साक्षरता सम्बन्धी विवरण.....७९

तालिका नं. ३.३ उत्तिर्ण गरेको तहका आधारमा ५ वर्ष र सोभन्दा माथिको जनसंख्या.....८१
तालिका नं. ३.४ अध्ययनको मुख्य क्षेत्रअनुसार १०+२ वा सोसरह र सोभन्दा माथिल्लो तहको शिक्षा पूरा गरेका १५ वर्ष र सोभन्दा माथिल्लो उमेर समूहका जनसङ्ख्या.....८३
तालिका नं. ३.५ अध्ययनको मुख्य विधाअनुसार १०+२ वा सोसरह र सोभन्दा माथिल्लो तहको शिक्षा पूरा गरेका १५ वर्ष र सोभन्दा माथिल्लो उमेर समूहका उमेरगत जनसङ्ख्या.....८५
तालिका नं. ३.६ विद्यालयमा उपस्थिति सम्बन्धी वर्तमान स्थितिका आधारमा ५ देखि २५ वर्ष उमेर समूहको जनसङ्ख्या.....८७
तालिका नं. ३.७ विद्यालयमा उपस्थिति सम्बन्धी वर्तमान स्थितिका आधारमा ५ देखि २५ वर्ष उमेर समूहको जनसङ्ख्या (प्रतिशत).....८७
तालिका नं. ३.८ अपाङ्गता भएका व्यक्तिहरुको साक्षरताको अवस्था.....९०
तालिका नं. ३.९ ५ देखि १७ वर्ष उमेर समूहका बालबालिका विद्यालय उपस्थितिको वर्तमान अवस्था सङ्ख्यामा.....९१
तालिका नं ३.१० ५ देखि १७ वर्ष उमेर समूहका बालबालिका विद्यालय उपस्थितिको वर्तमान अवस्था प्रतिशतमा.....९१
तालिका नं. ३.११ १५-२४ उमेर समूहका युवाको साक्षरताको अवस्था.....९२
तालिका नं. ३.१२ वडा अनुसार विद्यालय विवरण.....९३
तालिका नं. ३.१३ प्रविधिक धार तर्फको कक्षा ९ देखि १२ को कार्यक्रम सञ्चालन गरेका विद्यालयहरुको विवरण.....९३
तालिका नं. ३.१४ तहगत शिक्षक विवरणः २०८१.....९४
तालिका नं. ३.१५ पछिल्लो ३ वर्षमा SEE मा प्राप्त GPA बमोजिमको विद्यार्थी संख्या.....९४
तालिका नं. ३.१६ Number of students by grade.....९५
तालिका नं. ३.१७ वडा अनुसार सामुदायिक विद्यार्थी विवरण.....९५
तालिका नं. ३.१८ वडा अनुसार संस्थागत विद्यार्थी विवरण.....९६
तालिका नं. ३.१९ वडा अनुसार सामुदायिक तथा संस्थागत विद्यालयहरुका दलित विद्यार्थी विवरण.....९७
तालिका नं. ३.२० वडा अनुसार सामुदायिक तथा संस्थागत विद्यालयहरुका जनजाती विद्यार्थी विवरण.....९७
तालिका नं. ३.२१ राप्ती नगरपालिकाको शैक्षिक सुचकः२०८२.....९८
तालिका नं. ३.२२ राप्ती नगरपालिकाको शैक्षिक सुचकः२०८२.....९८
तालिका नं. ३.२३ राप्ती नगरपालिकाको शिक्षा NDP.....९९

तालिका नं. ३.२४ माध्यमिक शिक्षा परीक्षा २०८२ को चितवन जिल्लाको समग्र नतिजा.....१००
तालिका नं. ३.२५ विद्यालयगत माध्यमिक शिक्षा उत्तीर्ण परीक्षा SEE को नतिजाः शैक्षिक सत्र २०८२ सामुदायिक विद्यालयहरुको ग्रेडेड प्रतिशत.....१००
तालिका नं. ३.२६ विद्यालयगत माध्यमिक शिक्षा उत्तीर्ण परीक्षा SEE को नतिजाः शैक्षिक सत्र २०८२ संस्थागत विद्यालयहरुको ग्रेडेड प्रतिशत.....१०१
तालिका नं. ३.२७ पन्ध्र वर्ष देखि ४९ वर्षको महिलाले अहिलेसम्म जिवित जन्माएको बच्चाको सङ्ख्या र महिलाको उमेर समूहको आधारमा महिलाको सङ्ख्या.....१०२
तालिका नं. ३.२८ महिलाको उमेर समूह अनुसार जीवितै जन्मिएका, जीवितै जन्मिएर मरेका र हालसम्मजीवित बच्चाहरुको संख्या.....१०३
तालिका नं. ३.२९ उमेर विशिष्ट प्रजनन दर.....१०४
तालिका नं. ३.३० मृत्यु भएका व्यक्तिको लिङ्ग र उमेर समुह अनुसारको १२ महिनाको अवधीमा मृत्यु भएको विवरण.....१०५
तालिका नं. ३.३१ तालिका मृत्यु भएका व्यक्तिको मृत्युको कारण अनुसार विगत १२ महिनामा मृत्यु हुनेहरुको सङ्ख्या.....१०६
तालिका नं. ३.३२ लिङ्गको आधारमा विगत १२ महिनाको अवधी (गणनाको दिन भन्दा अघि) मा कम्तीमा १ सदस्यको मृत्यु भएको घर परिवार सङ्ख्या.....१०६
तालिका नं. ३.३३ आधारभूत स्वास्थ्य सेवा सम्बन्धी विवरण.....१०७
तालिका नं. ३.३४ स्वास्थ्य सम्बन्धी विवरण.....१०८
तालिका नं. ३.३५ स्वास्थ्य सम्बन्धी विवरण.....१०८
तालिका नं. ३.३६ प्रमुख खोपहरुको प्रगति विवरण.....१०८
तालिका नं. ३.३७ पोषणमा जिल्लाको कार्यसम्पादन स्तर.....१०९
तालिका नं. ३.३८ मातृ तथा नवशिशु स्वास्थ्य सम्बन्धी सूचकहरु.....१०९
तालिका नं. ३.३९ अस्थाई साधन लगातार प्रयोगकर्ता (current user) परिवार नियोजन विवरण (२०८२/८३).....११०
तालिका नं. ३.४० Family Planning.....११०
तालिका नं. ३.४१ Disease prevalence (New cases).....११०
तालिका नं. ३.४२ पालिकाका प्रमुख १० रोगहरु.....१११
तालिका नं. ३.४३ Death case by 2082/83.....१११

तालिका नं. ३.४४ वडा अनुसार विपन्न नागरिक सिफारिस विवरण २०८२/८३.....११२
तालिका नं. ३.४५ सिफारिस गरिएका रोग र संख्या.....११२
तालिका नं. ३.४६ टि.बी .नियन्त्रण कार्यक्रमको हर्ट विश्लेषण.....११३
तालिका नं. ३.४७ एच.आई.भी .र एड्स तथा यौनरोग सम्बन्धी सेवाहरु (२०८२/८३.....११३
तालिका नं. ३.४८ एच.आई.भी .र एड्स सम्बन्धी तथ्यांक.....११४
तालिका नं. ३.४९ खानेपानीको मुख्य स्रोत अनुसार परिवार सङ्ख्या.....११४
तालिका नं. ३.५० परिवारले प्रयोग गर्ने शौचालयको प्रकार अनुसार परिवार सङ्ख्या.....११६
तालिका नं. ३.५१ भौगोलिक क्षेत्र अनुसार अनुपस्थित अपाङ्गता तथा साक्षरताको विवरण.....११७
तालिका नं. ३.५२ धर्म र लिङ्गका आधारमा जनसङ्ख्या.....११८
तालिका नं. ३.५३ मातृभाषा र लिङ्गका आधारमा जनसङ्ख्या अवस्था.....११८
तालिका नं. ३.५४ नगरपालिकामा मुख्य जातजातिको सङ्ख्यात्मक अवस्था.....११९
तालिका नं. ३.५५ बालबालिकाहरुको लैङ्गिक अनुपात.....१२०
तालिका नं. ३.५६ उमेर समूह जनसङ्ख्या र लैङ्गिक अनुपात.....१२१
तालिका नं. ३.५७ वडा अनुसार स्थायी सम्पत्तिमा महिलाहरुको स्वामित्व सम्बन्धी विवरण.....१२२
तालिका नं. ३.५८ अपाङ्गता सम्बन्धी विवरण.....१२३
तालिका नं. ३.५९ अपाङ्गताको प्रकार अनुसारको जनसङ्ख्या.....१२३
तालिका नं. ३.६० वडा अनुसार अपाङ्गताको अवस्था.....१२४
तालिका ४.१ आर्थिक क्रियाकलापमा संलग्नता अनुसारको जनसङ्ख्या(१० वर्ष वा सो भन्दा बढी उमेरका.....१२७
तालिका ४.२ आर्थिक रुपले सक्रिय जनसङ्ख्याको मुख्य पेशा अनुसारको विवरण(१० वर्ष वा सो भन्दा बढी उमेरका).....१२७
तालिका ४.३ आर्थिक काम गरेको अवधिको आधारमा जनसङ्ख्याको वितरण (१० वर्ष वा सो भन्दा बढी).....१२८
तालिका ४.४ दश वर्ष र सो भन्दा माथिका व्यक्तिले गणनाको समयदेखि अगाडि १२ महिनासम्म आर्थिक कामगरेको अवधि तथा उमेर समूह अनुसार जनसङ्ख्या.....१२९
तालिका ४.५ दश वर्ष र सो भन्दा माथिका आर्थिक कृयाकलामा सक्रिय रहेको अवधी र कामको खोजीको अवस्था अनुसारको जनसङ्ख्या.....१३०

तालिका ४.६ नगरपालिकाको वडाअनुसार आर्थिक क्रियाकलापमा संलग्न व्यक्ति र प्रतिष्ठानहरूको वितरण.....१३१
तालिका ४.७ जनशक्ति संलग्नताको आधारमा प्रतिष्ठानको विवरण.....१३२
तालिका ४.८ औद्योगिक वर्गीकरणको आधारमा प्रतिष्ठानको संख्या.....१३३
तालिका ४.९ औद्योगिक वर्गीकरणको आधारमा प्रतिष्ठानको संख्या.....१३३
तालिका ४.१० औद्योगिक वर्गीकरणको आधारमा प्रतिष्ठानमा संलग्न जनशक्तिको संख्या.....१३४
तालिका ४.११ औद्योगिक वर्गीकरणको आधारमा प्रतिष्ठानमा संलग्न जनशक्तिको संख्या.....१३५
तालिका ४.१२ दर्ता भएको वा नभएको आधारमा प्रतिष्ठान र संलग्न जनशक्तिको संख्या.....१३५
तालिका ४.१३ व्यवसायिक स्थानको प्रकार अनुसार प्रतिष्ठानको संख्या.....१३६
तालिका ४.१४ लेखा/स्रेस्ता राख्ने र नराख्ने अनुसारको प्रतिष्ठानको संख्या.....१३६
तालिका ४.१५ वित्तीय संस्थामा बैंक खाता सम्बन्धी विवरण (प्रतिशत).....१३७
तालिका ४.१६ सहकारी संस्थाहरुको प्रकार र संख्या.....१३७
तालिका ४.१७ सञ्चालित बैंक तथा वित्तिय संस्था सम्बन्धी विवरण.....१३८
तालिका ४.१८ बिमा संस्था सम्बन्धी विवरण.....१३८
तालिका ४.१९ राप्ती न.पा.मा रहेका वाणिज्य/विकास बैंक र इन्सुरेन्स कम्पनीहरुको नाम सम्बन्धी विवरण.....१३८
तालिका ४.२०: प्रदेश, जिल्ला र राप्ती नगरपालिकाको कृषक परिवार, कित्ता, औषत कित्ता र सिंचाई क्षेत्रफल
विवरण.....१३९
तालिका ४.२१: प्रदेश, जिल्ला र राप्ती नगरपालिकाको जग्गाको प्रकार र क्षेत्रफलको विवरण.....१४०
तालिका ४.२२: प्रदेश, जिल्ला र राप्ती नगरपालिकाको बालीको प्रकार र लागेको क्षेत्रफलको विवरण.१४०
तालिका ४.२३: प्रदेश, जिल्ला र राप्ती नगरपालिकाको अस्थायी बालीको प्रकार र लागेको क्षेत्रफलको विवरण.....१४१
तालिका ४.२४: प्रदेश, जिल्ला र राप्ती नगरपालिकाको अस्थायी बालीको प्रकार र लागेको क्षेत्रफलको विवरण.....१४१
तालिका ४.२५: प्रदेश, जिल्ला र राप्ती नगरपालिकाको स्थायी बालीको प्रकार र लागेको क्षेत्रफलको विवरण.....१४२

तालिका ४.२६: प्रदेश, जिल्ला र राप्ती नगरपालिकाको स्थायी बालीको प्रकार र लागेको क्षेत्रफलको विवरण.....१४२
तालिका ४.२७: प्रदेश, जिल्ला र राप्ती नगरपालिकाको स्थायी बालीको प्रकार र लागेको क्षेत्रफलको विवरण.....१४३
तालिका ४.२८: प्रदेश, जिल्ला र राप्ती नगरपालिकाको धान बालीमा प्रयोग भएको विजनको किसिम र कीटनाशक विषादीको विवरण.....१४३
तालिका ४.२९: प्रदेश, जिल्ला र राप्ती नगरपालिकाको मकै बालीमा प्रयोग भएको विजनको किसिम र कीटनाशक विषादीको विवरण.....१४४
तालिका ४.३०: प्रदेश, जिल्ला र राप्ती नगरपालिकाको गहुँ बालीमा प्रयोग भएको विजनको किसिम र कीटनाशक विषादीको विवरण.....१४५
तालिका ४.३१: प्रदेश, जिल्ला र राप्ती नगरपालिकाको पाल्तु चौपाया र कृषक परिवार विवरण....१४५
तालिका ४.३२: प्रदेश, जिल्ला र राप्ती नगरपालिकाको पाल्तु चौपाया र कृषक परिवार विवरण....१४६
तालिका ४.३३ : प्रदेश, जिल्ला र राप्ती नगरपालिकाको कृषि कामदारको विवरण.....१४७
तालिका ४.३४: प्रदेश, जिल्ला र राप्ती नगरपालिकाको कृषि कामदारको विवरण.....१४७
तालिका ४.३५: प्रदेश, जिल्ला र राप्ती नगरपालिकाको कृषि ऋण, कृषि बिमा र अनुदानको विवरण.१४८
तालिका ४.३६: प्रदेश, जिल्ला र राप्ती नगरपालिकाको जलवायु परिवर्तन जानकार परिवार विवरण..१४९
तालिका ४.३७: प्रदेश, जिल्ला र राप्ती नगरपालिकाको फोहोर व्यवस्थापन किसिम अनुसारको विवरण.१४९
तालिका ४.३८: प्रदेश, जिल्ला र राप्ती नगरपालिकाको लिङ्ग अनुसारको कृषक परिवारको विवरण...१५०
तालिका ४.३९: प्रदेश, जिल्ला र राप्ती नगरपालिकाको लिङ्ग अनुसारको कृषक परिवारको जनसंख्या र कृषि कार्य गरेको समय अनुसार कृषक परिवार विवरण.....१५०
तालिका ४.४० प्रदेश, जिल्ला र राप्ती नगरपालिकाको परिवारमूली अनुसार कृषक परिवार विवरण...१५१
तालिका ४.४१: प्रदेश, जिल्ला र राप्ती नगरपालिकाको प्रमुख उत्पादन अनुसार कृषक परिवार विवरण.१५१
तालिका ४.४२: प्रदेश, जिल्ला र राप्ती नगरपालिकाको कृषि उत्पादनको मुख्य प्रयोगअनुसार कृषक परिवार विवरण.....१५२
तालिका ४.४३: प्रदेश, जिल्ला र राप्ती नगरपालिकाको आम्दानी र खान पुग्ने अवधि अनुसारको कृषक परिवार
विवरण.....१५३
तालिका ४.४४: चितवन जिल्लामा प्रमुख कृषि बालीले ढाकेको क्षेत्रफल र उत्पादन.....१५३

तालिका नं. ५.१ सार्वजनिक शौचालय सेवाको सुविधा अनुसार वडाको वितरण.....१५५
तालिका नं. ५.२ वडा भित्र रहेका वित्तिय सेवा लगायतका सुविधाको उपलब्धताअनुसार वडाको वितरण.१५६
तालिका नं. ५.३ वडा भित्र रहेका सहकारी संस्थाको सङ्ख्या अनुसार वडाको वितरण.....१५६
तालिका नं. ५.४ बैंकको सङ्ख्या अनुसार वडाको सङ्ख्या.....१५६
तालिका नं. ५.५ वडा भित्र रहेका समाज कल्याणसँग सम्बन्धित सेवा सुविधाको सङ्ख्या अनुसार वडाको वितरण.....१५७
तालिका नं. ५.६ वडाभित्र रहेका सामुदायिक भवन तथा सभाहलहरुको विवरण.....१५७
तालिका नं. ५.७ वडाभित्र रहेका खेल मैदानको सङ्ख्या अनुसार वडाको वितरण.....१५७
तालिका नं. ५.८ वडा भित्र रहेका सार्वजनिक पार्कको सङ्ख्या अनुसार वडाको वितरण.....१५८
तालिका नं. ५.९ वडाभित्र उपलब्ध सडक सुविधा अनुसार वडाको वितरण (गणनाको दिन सम्म).....१५८
तालिका नं. ५.१० वडा कार्यालयवाट सबैभन्दा टाढाको बस्तीमा एकतर्फी पुग्न लाग्ने समयको आधारमा वडाको वितरण.....१५८
तालिका नं. ५.११ आ.ब. २०८२/०८३ सम्ममा भएको स्थलगत पूर्वाधार सम्वन्धी विवरण.....१५९
तालिका नं. ५.१२ आ.ब. २०८२/०८३ सम्ममा भएको वडा अनुसारको सडक पूर्वाधार सम्वन्धी विवरण.....१५९
तालिका नं. ५.१३ आ.ब. २०८२/०८३ सम्ममा वडा अनुसारको पुल सम्वन्धी विवरण.....१६०
तालिका नं. ६.१ सामुदायिक वन उपभोक्ता समूहहरुको विवरण.....१६२
तालिका नं. ६.२ जोन/ सुपरजोन तथा कार्यक्षेत्रको विवरण.....१६४
तालिका नं. ६.३ जोनहरुको संक्षिप्त परिचय.....१६५
तालिका नं. ६.४ आमा संचालित कार्यक्रमहरुबाट हासिल भएका मुख्य उपलब्धिहरु आ.व.२०८२/८३.....१६८
तालिका नं. ६.५ आ.व. २०८१/८२ मा सञ्चालित कार्यक्रमहरुबाट हाँसिल मुख्य मुख्य उपलब्धिहरु.....१७०
तालिका नं. ६.६ तालिम केन्द्रबाट सञ्चालित तालिम कार्यक्रमहरू र सहभागी संख्या.....१७७
तालिका नं. ७.१ राप्ती नगरपालिका नगर कार्यपालिका र वडा जनप्रतिनिधिहरूको विवरण.....१७९
तालिका नं. ७.२ व्यक्तिगत घटना दर्ता आ.ब .२०८२/८३.....१८१
तालिका नं. ७.३ व्यक्तिगत घटना दर्ता आ.ब .२०८१/८२ देखि २०८२/८३.....१८२

तालिका नं. ७.४ राप्ती नगरपालिकाको सामाजिक सुरक्षाको विवरण.....१८२
तालिका नं. ७.५ पालिका भित्र घटेका अपराध/मुद्दा सम्बन्धी तथ्याङ्क.....१८३
तालिका नं. ७.६ मुद्दा/विवाद सम्बन्धी विवरण.....१८४
तालिका नं. ७.७ स्वीकृत कानुनहरुको सूची.....१८४
तालिका नं. ८.१ राप्ती नगरपालिकाको विनियोजन रकम, खर्च रकम र आन्तरिक आय सम्बन्धी विवरण.....१८६
तालिका नं. ९.१ नयाँ संगठन संरचना अनुसार तथ्याङ्क समन्वय कार्यालय मकवानपुरको दरबन्दी विवरण–.....१९१
तालिका नं. ९.२ निर्वाचन क्षेत्र विवरण.....१९२
तालिका नं. ९.३ आर्थिक बर्ष २०८१/०८२ मा श्रम स्वीकृति लिएर जानेहरुको देशगत विवरण.....१९७
तालिका नं. ९.४ आर्थिक बर्ष २०८१/०८२ मा राप्ती नगरपालिकाबाट श्रम स्वीकृति लिएर जानेहरुको देशगत विवरण.....१९८
तालिका नं. ९.५ आर्थिक बर्ष २०८२/०८३ मा राप्ती नगरपालिकाबाट श्रम स्वीकृति लिएर जानेहरुको देशगत विवरण.....१९९

चित्रहरू

चित्र नं १.१ राप्ती नगरपालिकाको वडा नं. र साक्षरता दर सहितको नक्सा.....९
चित्र नं २.१ घरको भुईको बनोट अनुसार परिवार संख्या.....१९
चित्र नं २.२ बत्ति बाल्न प्रयोग गरिने इन्धनको मूख्य स्रोत प्रतिशत.....२२
चित्र नं ३.१ साक्षरता प्रतिशत.....७८
चित्र नं ३.२ वडागत साक्षरताको अवस्था (प्रतिशत).....८०
चित्र नं ३.३ उत्तिर्ण गरेको तहका आधारमा ५ वर्ष र सोभन्दा माथिको जनसंख्या(प्रतिशत).....८२
चित्र नं ३.४ अध्ययनको मुख्य क्षेत्रअनुसार १०+२ वा सोसरह र सोभन्दा माथिल्लो तहको शिक्षा पूरा गरेका १५ वर्ष र सोभन्दा माथिल्लो उमेर समूहका जनसङ्ख्या (प्रतिशत).....८४

चित्र नं ३.५ विद्यालयमा उपस्थिति सम्बन्धी वर्तमान स्थितिका आधारमा ५ देखि २५ वर्ष उमेर समूहको जनसङ्ख्या (प्रतिशत).....८८
चित्र नं ३.६ विद्यालयमा उपस्थिति सम्बन्धी वर्तमान स्थितिका आधारमा ५ देखि २५ वर्ष उमेर समूहको वडागत जनसङ्ख्या (प्रतिशत).....८९
चित्र नं ३.७ उमेर विशिष्ट प्रजनन् दरको प्रवृती.....१०४
चित्र नं ६.१ कार्यक्रम शुरुवात हुँदाको र हालको क्षेत्रफल/संख्या.....१६६
चित्र नं ७.१ स्थानीय तहको संगठन ढाँचा र दरबन्दी तेरिज.....१७८
चित्र नं ९.१ रेमिट्यान्सको प्रयोग.....१६६
चित्र नं ९.२ वैदेशिक रोजगारीका लागि जारी भएका श्रम स्वीकृतिको विवरण (पुनः श्रम स्वीकृति सहित).....१९५
चित्र नं ९.३ वैदेशिक रोजगारमा जान श्रम स्वीकृत लिनेको प्रदेशगत विवरण.....१९५
चित्र नं ९.४ आ.व. २०८१/८२ मा बागमती प्रदेशबाट श्रम स्वीकृति लिनेको जिल्लागत विवरण.....१९६

अनुसूचीहरु

अनुसूची १ — तथ्याङ्क समन्वय कार्यलयहरुको कार्यक्षेत्र भित्रका जिल्लाहरु.....२०१

अनुसूची २ — समूहकृत देशहरुको नाम र सो अन्तर्गत राखिएका देशको नाम.....२०३

अनुसूची ३ — अवधारणा र परिभाषा.....२०४

अनुसूची ४ — सन्दर्भ सामाग्री तथा स्रोतहरु.....२०६

राप्ती नगरपालिकाको प्रोफाईल

राप्ती नगरपालिकाको संक्षिप्त चिनारी

१. भौगोलिक अवस्थिति

अक्षांसः २७° ३१′ ००″ उत्तर *२७° ४८′ ००″ उत्तर सम्म*

देशान्तरः ८४° ३३′ ००″ देखि ८४° ४७′ ००″पूर्व सम्म

क्षेत्रफलः २१२.३१ वर्ग कि.मी.

२. प्रशासनिक विभाजन

नेपाल सरकारको मिति बि.स. २०७१ सालमा साविकका गा.वि.स. हरू पिप्पले, भण्डारा र वीरेन्द्रनगरको समायोजन गरी राप्ती नगरपालिका भएको र पछि २०७२/०६/०१ निर्णयानुसार लोथर र कोराक गा.वि.स. हरु गाभी बृहत्तर राप्ती नगरपालिकाको निर्माण गरिएको हो।

३. सिमानाः

पुर्वः	मकवानपुर जिल्ला र धादिङ्ग जिल्ला
उत्तर :	महाभारत श्रृंखला हुदै धादिङ्ग जिल्ला
पश्चिमः	खैरहनी र कालिका न.पा.
दक्षिणीः	चितवन राष्ट्रिय निकुन्ज र मकवानपुर जिल्ला

४. जम्मा कृषक परिवार संख्याः १०२९९

५. कृषक परिवारले चलन गरेको जग्गाको जम्मा क्षेत्रफलः ४३५०.८ हेक्टर

६. साक्षरताः

राप्ती नगरपालिकाको समग्र साक्षरता दर ७७.२६ प्रतिशत भएको देखिन्छ । पुरुषको साक्षरता दर ८२.४९ प्रतिशत रहेको छ र महिलाको साक्षरता दर ७२.३०प्रतिशत रहेको छ ।

७. क्षेत्रगत जनसाख्यिक विवरण

क्र.स.	सूचकहरु	एकाई	नेपाल	बागमती प्रदेश	चितवन	राप्ती
१	कुल जनसंख्या	सङ्ख्या	२,९१,६४,५७८	६१,१६,८६६	७,१९,८५९	६६,६१७
२	लैङ्गिक अनुपात	प्रति सय महिलामा पुरुष	९५.५९	९९.३६	९५.५८	९८.२८
३	जनघनत्व	जना प्रति वर्ग कि.मी.	१९८	३०१	३२५	३१४
४	वार्षिक जनसंख्या वृद्धि दर	प्रतिशत	०.९२	०.९७	२.०७	१
५	कूल परिवारहरु	सङ्ख्या	६६,६६,९३७	१५७०९२७	१७९३४५	१५२१५
६	परिवारको औसत आकार	जना	४.३७	३.८९	४.०१	४.८२
७	शौचालयको सुबिधा भएका परिवार	सङ्ख्या	६६६०८४१	१५६७९१७	१७९१६७	१५२१५
८	अपाङ्गताका भएका जनसंख्याको प्रतिशत	प्रतिशत	२.२	२	२.३	२.७
९	आफ्नै स्वामित्वको घरमा बस्ने परिवार	सङ्ख्या	५७२८५८६	१०८४६७२	१४३८२८	१४२६२
१०	बिजुलीको पहुँच भएको परिवार	सङ्ख्या	६१३९१४१	१५२६०३५	१७२४२०	१३५७७
११	जम्मा जनसङ्ख्या	सङ्ख्या	२,९१,६४,५७८	६११६८६६	७१९८५९	६६१६
१२	पुरुषको सङ्ख्या	सङ्ख्या	१४२५३५५१	३०४८६८४	३५१७८९	३२६७७
१३	महिलाको सङ्ख्या	सङ्ख्या	१४९११०२७	३०६८१८२	३६८०७०	३३९४०
१४	विदेशमा रहेको जनसङ्ख्या	सङ्ख्या	२१९०५९२	३९७९३०	६५०६४	५३४१
१५	विदेशमा रहेको जनसङ्ख्या (पुरुष)	सङ्ख्या	१७९९६७५	२८०१२०	५०६५५	४१४६
१६	विदेशमा रहेको जनसङ्ख्या (महिला)	सङ्ख्या	३९०९१७	११७८१०	१४४०९	११९५
१७	कूल साक्षरता दर	प्रतिशत	७६.२५	८२.१	८३.७	७७.३
१८	पुरुष साक्षरता दर	प्रतिशत	८३.५५	८३.३	८९.९	८२.५
१९	महिला साक्षरता दर	प्रतिशत	६९.३७	७६	७८.७	७२.३

स्रोतः राष्ट्रिय तथ्याङ्क कार्यालय, राष्ट्रिय जनगणना २०७८ का नतिजाहरु

८. आर्थिक गणना २०७५ अनुसार आर्थिक क्रियाकलापमा संलग्न व्यक्ति र प्रतिष्ठानहरू

प्रतिष्ठानः १,७५६ र संलग्न व्यक्तिः ५,२२२

९. पर्यटकीय धार्मिक साँस्कृतिक सम्पदाहरु

कमिनचुली, परेवाकोट, नागदह, पानीसरा ढाप, हरियाली इको पार्क, रातोमाटे डाँडा फनपार्क, जे.पी. भेटवाल पार्क, पिपुल्स पार्क, एवम् थारु तथा दरै समुदायको साँस्कृतिक संग्राहलय आदी ।

१०. विभिन्न सूचकांकमा नेपालको स्थान

क्र.स.	विवरण/सूचकांकमा नेपाल	स्थान
१	ग्लोबल पिस (शान्ति) इन्डेक्स, 2025	७६ औं
२	हेन्ली पासपोर्ट इन्डेक्स, २०२६	९६ औं
३	हेन्ली पासपोर्ट इन्डेक्स, २०२५	१०१ औं
४	मानव विकास सूचकांक, 2025	१४५ औं
५	वर्ल्ड (हयापिनेस) खुसी सूचकांक, 2025	९२ औं
६	भ्रष्टाचार अवधारणा सूचकांक, 2024	१०७ औं
७	भोकमरी सूचकांक, 2025	९० औं
८	प्रेस स्वतन्त्रता सूचकांक, 2025	७२ औं
९	आर्थिक स्वतन्त्रता सूचकांक, 2025	१३१ औं
१०	जलवायु परिवर्तन जोखिम सूचकांक, 2025	६९ औं
११	दिगो विकास सूचकांक, 2025	९५ औं
१२	Innovation Index, २०२५	१०७ औं
१३	Global Skill Ranking, 2025	१०८ औं
१४	Global AI Readiness Index, 2025	१०४ औं
१५	Health Care Index, 2025	७१ औं
१६	Social Progress Index, 2025	११५ औं
१७	Global Tourism Index, 2024	४५ औं
१८	World Gender Gap Index, 2025	१२५ औं

खण्ड १

परिचय

१.१ संक्षिप्त परिचय

चितवन जिल्लाको पूर्वी भागमा अवस्थित **राप्ती नगरपालिका** प्राकृतिक सौन्दर्य, ऐतिहासिक महत्व, र सांस्कृतिक विविधताले भरिपूर्ण एक स्थानीय तह हो। पूर्वमा मकवानपुर जिल्ला, पश्चिममा खैरहनी नगरपालिका, उत्तरमा धादिङ जिल्ला र दक्षिणमा चितवन राष्ट्रिय निकुञ्जसँग जोडिएको यो नगरपालिका जैविक र सास्कृतिक हिसाबले पनि निकै महत्वपूर्ण मानिन्छ।राज्यको पुनसंरचना अनुरुप संघ प्रदेश र स्थानीय तह गरी तीन तहको सरकारको अवधारणा विकास भएपछि स्थानीय तहको रुपमा यस राप्ती नगरपालिकाको संगठन तथा विकास भएको हो । बागमती प्रदेशको चितवन जिल्लाको सुदुर पूर्वी क्षेत्रमा उत्तर दक्षिण लम्बिएको यस नगरपालिकाले उच्च पहाडी क्षेत्र देखि राप्ति नदीले बनाएको होचो समथर मैदान सम्म ओगटेको छ ।उत्तरमा कमिनचुली, कान्दा, सार्लिङ्ग जस्ता लेकहरु पूर्वमा लोथर खोला, दक्षिणमा राप्ती नदी र पश्चिममा खैरहनी र कालिका नगरपालिका संग जोडिएको यस नगरपालिकाले शिवालिक पर्वत, महाभारत पर्वत र रापी उपत्यका समेटेर २१२.३१ बर्गकिलोमिटरमा फैलिएको छ ।साविकका भण्डारा, पिप्ले, विरेन्द्रनगर, लोथर र कोराक गा.वि.स. गाभिएर बनेको राप्ती नगरपालिकामा हाल १३ वटा वडाहरु छन् ।नेपालको संविधान २०७२ अनुसार लोकतान्त्रिक मूल्य मान्यतामा आधारित समाजबाद प्रति प्रतिबद्ध रही समृद्ध राष्ट्र निर्माण गर्ने संकल्प अनुरुप राज्य पुनसंरचना गर्न साविकका केही नगर उन्मुख गा.वि.स.हरु समेटेर नगरपालिका गठन गर्ने क्रममा सुरुमा पिप्ले, भण्डारा र विरेन्द्रनगर गा.वि.स. समावेश गरिएको र पछि यसैमा २०७३।११।२७ मा पहाडी क्षेत्रका लोथर र कोराक गा.वि.स.हरु समेत समावेश गरी राप्ती नगरपालिकालाइ बृहत्तर बनाइएको हो ।

चितवनको सबै भन्दा पूर्वी क्षेत्रमा पर्ने साविकका पिप्ले, भण्डारा, वीरेन्द्रनगर, कोराक र लोथर गाउँ विकास समितिहरू समायोजन भई बनेको यस रापी नगरपालिका पहाडी र समथर भूभाग समेतको भौगोलिक विविधता भएको नगरपालिका हो। यो नगरपालिका पूर्वमा मकवानपुर जिल्लासँग, पश्चिममा खैरहनी नगरपालिकासँग, उत्तरमा महाभारत श्रृङ्खला हुँदै धादिङ जिल्लासँग जोडिएको छ भने यस नगरपालिकाको दक्षिणी भूभाग चितवन राष्ट्रिय निकुञ्जसँग जोडिएको छ।यस नगरपालिका समुद्री सतहबाट २०८.१७८ मीटर देखि १९०६.८२९२ मीटरसम्मको उचाईमा रहेको छ। १३ वटा वडामा विभाजन गरिएको यस नगरपालिकाले जम्मा २१२.३१ वर्ग कि.मी. क्षेत्रफल ओगटेको ।

१.२ नामाकरण

राज्यको तीन तहको संरचना स्वरूप बनेको स्थानीय तह राप्ती नगरपालिका नामाकरण सर्वदलीय बैठकले २०७१ सालमै "राप्ती" सिफारिश गरेको थियो। साविकका गा.वि.स.हरू पिप्पले, भण्डारा र वीरेन्द्रनगरको समायोजन पछि एउटै नाम दिनुपर्दा पञ्चकन्या, भण्डारा र राप्ती नाम सिफारिश भएकोमा राप्ती नदीले तीनै गा.वि.स.मा पुऱ्याएको मुख्यतः सिँचाइ सुविधा र बाढीको प्रभाव अविस्मर्णीय रहेको तर्क अनुसार राप्ती नै राख्ने निर्णय गरिएको हो। पछि लोथर र कोराक गा.वि.स. गाभिएको र मिति २०७२।०६।०१ मा केन्द्र सरकारले सूचीकृत नाम राप्ती प्रकाशन गरेको हो।

१.३ राजनीतिक तथा ऐतिहासिक पृष्ठभूमि

राप्ती नगर राजनीतिक विविधता र आपसी सहिष्णुताले बनेको नगर हो। देशमा भएका विभिन्न महत्वपूर्ण राजनीतिक घटनाक्रम र त्यसको प्रत्यक्ष असरबाट यस नगरपालिका अछूतो छैन। राज्यका विभिन्न संरचनाका कालखण्डमा राप्तीका राजनीतिक व्यक्तित्वहरूको प्रतिनिधित्व रहेको पाइन्छ। इतिहासलाई हेर्दा साविकका भण्डारा, पिप्पले, वीरेन्द्रनगर, लोथर र कोराक गाउँ पञ्चायत थिए। २०२३ सालदेखिको राजनीतिक घटनाक्रमलाई हेर्दा २०३७ सालको जनमत सङ्ग्रह पश्चात व्यवस्था सुधारिएको भनिएको छ।

२०३८ सालमा भण्डाराका प्रधानपञ्च केदारनाथ सेढाई (हाल राप्ती ४) र उपप्रधानपञ्च भरत चौधरी (बेल्डीया) भए। यहाँबाट कार्यकाल ५ वर्षको भयो। २०४३ सालको राष्ट्रिय पञ्चायतमा ११० सिट मध्ये ५ सिट जनपक्षीय (कम्युनिष्ट) ले जितेका थिए जसमा यसै नगरका लोकप्रिय नेता जे.पी. भेटवाल पनि थिए। त्यसैगरी २०४४ सालमा भएको गाउँ पञ्चायत चुनावमा जनपक्षीय र पञ्चायतीहरू भए। तिनै ५ सदस्यहरूले जोडदार आवाज उठाए जसमा तत्कालीन काङ्ग्रेसको पनि साथ थियो। फलस्वरुप पञ्चायती व्यवस्थाको विरुद्ध संयुक्त रुपमा कार्यक्रमहरू हुन थाले। जनतालाई बहुदलीय व्यवस्थाको जानकारी तथा प्रशिक्षण दिन पार्टीगत तर्फबाट पिकनिकको आयोजना गरिन्थ्यो जसमा महिलाहरूको सहभागितालाई पनि जोड दिइन्थ्यो। जिल्लामै पूर्वबाट जे.पी. भेटवालको नेतृत्वमा आन्दोलन हुन थाले।

२०४६ साल फागुन ७ गते भएको आमसभामा पञ्च सरकारको गिरफ्तारीमा यसै नगरवासी बलिराम कडेल लगायत ७ जनाले शहादत प्राप्त गरेका थिए भने जे.पी. भेटवाल लगायतका नेताहरूलाई ३३ वर्ष सम्मका लागि भन्दै जेल चलान गरिएको थियो। ती दिनहरूमा भूमिगत रुपमा धेरै प्रशिक्षण दिइन्थ्यो, जसको नेतृत्व भण्डारामा प्रमोद समाज न्यौपानेले गरेका थिए। आन्दोलनकै क्रममा विद्यार्थी र पञ्च बीचको झडपमा बालकृष्ण लोहनीलाई २२ दिन जेल चलान गरिएको थियो।

राप्ती नगरपालिकाको प्रोफाईल

२०४६ साल चैत्र २३ गते प्रमोद समाज न्यौपानेको नेतृत्वमा पिप्पले, भण्डारा, वीरेन्द्रनगरका अगुवा ७५ कार्यकर्ताहरूको समूहले भूमिगत रुपमै चरणबद्ध आन्दोलन गरेका थिए। देशव्यापी यस्ता आन्दोलनबाट चैत्र २६ गते पञ्चायत व्यवस्थाको अन्त्य भई बहुदलीय व्यवस्थाको सुरुवात भयो।

२०४९ सालको जिससको चुनावमा दावा दोर्जे लामा लोथर/कोराकबाट र सुकुमान गुरुङ वीरेन्द्रनगरबाट सदस्यमा चुनिएका थिए। २०५१ सालको संसदीय चुनावमा कम्युनिष्टको वर्चस्व रह्यो र तत्पश्चात जिसस चुनावमा सभापति र उपसभापतिमा कम्युनिष्टले चितवनमा जिते। २०५६ सालको प्रतिनिधि सभाको चुनावमा क्षेत्र नं. १ बाट नेपाली काङ्ग्रेस उम्मेदवार सावित्री बोगटीले जितिन्।

माओवादी द्वन्द्वकालीन अवस्थाको प्रभाव यस क्षेत्रमा पनि व्याप्त रह्यो। दस वर्षे जनयुद्धमा यस नगरपालिकाका भौतिक संरचनासँगै धनजनको क्षति यहाँका सरकारी निकाय, निजी सङ्ग संस्था, व्यापारिक वर्ग, जागीरदार, शिक्षक र तत्कालीन सत्ता पक्षधर प्रतिनिधिहरू र सर्वसाधारणमा पर्न गएको थियो। हाल ती संरचनाहरू मध्ये धेरैजसो पुनर्निर्माण भइसकेका छन्।

२०६२/६३ को युगान्तकारी जनआन्दोलनमा पनि पिप्पले, भण्डारा र वीरेन्द्रनगर क्षेत्रका तत्कालीन नेकपा एमाले, नेपाली काङ्ग्रेस र अन्य कम्युनिष्ट पार्टीका नेता तथा कार्यकर्ताहरूको दिनहुँ जसो व्यापक सहभागिता हुने गर्दथ्यो। त्यस क्रममा खुरखुरे पम्फा पुल हदी लगायतका स्थानहरूमा ठूल्ठूला झडपहरू हुने गर्दथे। देशको परिवेशसँगै राजसंस्था हटाउनका लागि भएको २०६२/६३ को आन्दोलन सफल हुनमा क्षेत्र नं. १ बाट नेपाली काङ्ग्रेसका सभापति पद्मराज थपलिया र एमालेका फणिन्द्र पाठक, जल्लु चौधरी महतो आदिको संयुक्त प्रयास रह्यो। आन्दोलनले २०६४ जेष्ठ १५ गते राजतन्त्रको विधिवत अन्त्य भएको हो।

२०६४ सालकै प्रतिनिधि सभा चुनावमा हालका खैरहनी नगरपालिकाका मेयर लालमणि चौधरीले क्षेत्र नं. १ बाट जितेका थिए। तत्पश्चात २०७० सालमा भएको संसदीय चुनावमा सुरेन्द्र पाण्डेले जिते। २०७३ सालको स्थानीय चुनावसम्म आइपुग्दा स्व. जननेता जे.पी. भेटवालले आफ्नो कार्यकालमा राप्ती ड्याम संरक्षण समितिबाट भएका बाँध तथा नदी नियन्त्रण, सिँचाइ सुविधा आदि सुधारोन्मुख कार्यबाट जनमानसमा कम्युनिजमप्रति आस्थावान बन्दै गएको कुरा चुनावी नतिजाले देखाएको छ। चितवन जिल्लामा प्रतिनिधी सभा (पहिलो हुने निर्वाचित हुने निर्वाचन प्रणाली) निर्वाचन २०७४ बाट निर्वाचन क्षेत्र नम्वर १ मा प्रतिनिधि सभा सदस्यमा माननीय सुरेन्द्र पाण्डे, क्षेत्र नम्वर २ मा कृष्णभक्त पोखेल र क्षेत्र नम्वर ३ मा पुष्पकमल दाहाल निर्वाचित हुनुभएको थियो ।त्यसैगरी चितवन जिल्लामा प्रतिनिधी सभा (पहिलो हुने निर्वाचित हुने निर्वाचन प्रणाली) निर्वाचन २०७९ बाट क्षेत्र नम्वर १ मा प्रतिनिधी सभा सदस्यमा हरी ढकाल क्षेत्र नम्वर २ मा रवि लामिछाने र क्षेत्र नम्वर ३ मा बिक्रम पाण्डे निर्वाचित हुनुभएको थियो भने प्रतिनिधी सभा (पहिलो हुने निर्वाचित हुने निर्वाचन प्रणाली) निर्वाचन २०८२ बाट क्षेत्र नम्वर १ मा प्रतिनिधी सभा सदस्यमा हरी ढकाल, क्षेत्र नम्वर २ मा रबि लामिछाने र क्षेत्र नम्वर ३ मा सविता गौतम निर्वाचित हुनुभएको थियो ।

प्रदेश सभा सदस्य निर्वाचन २०७४ मा चितवन जिल्लाको क्षेत्र नम्वर १ (१) मा दावा दोर्जे लामा क्षेत्र नम्वर १ (२) मा कृष्ण प्रसाद शर्मा खनाल निर्वाचित हुनुभएको थियो भने क्षेत्र नम्वर २ (१) मा घनश्याम दाहाल, क्षेत्र नम्वर २ (२) बिजय सुवेदी र क्षेत्र नम्वर ३ (१) कृष्ण प्रसाद भूर्तेल, क्षेत्र नम्वर ३ (२) मा रामलाल महतो निर्वाचित हुनुभएको थियो ।

१.४ सैनिक शासनको अवस्था

२०१८ सालमा श्री ५ को सरकारले चितवन जिल्लाको राप्ती पारी कुचकुचे जंगलमा भूतपूर्व सैनिकहरूलाई सुकुम्बासीहरूको रुपमा बसोबास गराइने हल्ला म्याग्दी, पर्वत, कास्की, स्याङ्जा र तनहुँ आदि जिल्लाहरूमा व्यापक रुपमा फैलिएको थियो। जसका कारण विभिन्न जिल्लाबाट भू.पू. सैनिकका परिवारहरू जम्मा भई राप्ती पारीको जंगल फडाँनी गरी खेती लगाइने कार्य गर्न थाले। तत्कालीन सरकारले सो क्षेत्रलाई राष्ट्रिय निकुञ्ज घोषणा गरी जंगल तथा वन्यजन्तुको संरक्षण गर्ने योजना बनायो र सो ठाउँमा बस्ती बस्न नपाइने आदेश जारी भयो।

तत्कालीन सरकारको प्रतिनिधि र भू.पू. सैनिकका प्रतिनिधिको आपसी समझदारीमा २०२० सालमा तत्कालीन वडहरा पञ्चायतको उत्तर तर्फको घना जंगलमा भू.पू. सैनिकका परिवारलाई स्थानान्तरण गर्ने कार्य गरियो। त्यस बखत ३०० घरधुरी परिवार बसोबास गरेको अवस्थामा पञ्चायत लागू नभएको हुँदा सैनिक शासन अनुसार शासन सञ्चालन गरे।

३०० परिवारलाई ९ भागमा बाँडियो जस अनुसार Group One, Group Two, Group Three ... Group Nine सम्म विभाजित भई प्रत्येक ग्रुपमा ग्रुप कमाण्डर नियुक्ति गरी **प्रेम बहादुर राना** Chief Commander भई शासन सञ्चालन गरे। पछि २०२३ साल देखि २०३४ सालसम्म वडहरा गाउँ पञ्चायतको Chief Commander प्रेम बहादुर राना प्रधानपञ्च भए भने दीर्घ सिंह तामाङ उप-प्रधानपञ्च भए। २०२३ सालमा नै उक्त बसोबास गरेको ठाउँलाई वीरेन्द्रनगर गाउँ पञ्चायत नामाकरण गरिएको थियो।

स्रोतः भीम बहादुर पुन (पूर्व गा.वि.स. अध्यक्ष, वीरेन्द्रनगर), राप्ती नगरपालिकाको पार्श्वचित्र २०७५

१.५ भौगोलिक अवस्थिति

राप्ती नगरपालिका पूर्वमा मकवानपुर जिल्लासँग, पश्चिममा खैरहनी नगरपालिकासँग, उत्तरमा महाभारत श्रृङ्खला हुँदै धादिङ जिल्लासँग जोडिएको छ भने यस नगरपालिकाको दक्षिणी भूभाग चितवन राष्ट्रिय निकुञ्जसँग जोडिएको छ।यस नगरपालिका समुद्री सतहबाट २०८.१७८ मीटर देखि १९०६.८२९२ मीटरसम्मको उचाईमा रहेको छ। यस नगरपालिकाको अवस्थिति निम्नानुसार रहेको छ ।

अक्षांसः २७° ३१′ ००″ उत्तर २७° ४८′ ००″ उत्तर सम्म

देशान्तरः ८४° ३३′ ००″ देखि ८४° ४७′ ००″ पूर्व सम्म

क्षेत्रफलः २१२.३१ वर्ग कि.मी.

राप्ती नगरपालिकाको प्रोफाईल

तालिका नं.१.१ राप्ती नगरपालिकाको नयाँ प्रशासनिक संरचना र साविकको संरचना

सि.नं.	हाल कायम भएको वडा नं.	क्षेत्रफल (वर्ग कि.मि.)	न.पा. कार्यालय सम्मको दूरी	नगरपालिकाको जियोकोड	साविकको गा.वि.स. र वडाहरु
१	१	२६.३	६.११	27°34'55.71"N, 84°42'10.19"E	रासी (१,२)
२	२	६.२	४.३२	27°35'22.52"N, 84°41'12.78"E	रासी (३)
३	३	९.९	३.३२	27°35'41.29"N, 84°40'40.65"E	रासी (४)
४	४	५.०	१.६५	27°36'2.73"N, 84°39'44.61"E	रासी (८)
५	५	६.०	०.०७४	27°36'14.01"N, 84°38'46.92"E	रासी (५)
६	६	११.१	०.६१	27°35'57.85"N, 84°38'34.54"E	रासी (६,७)
७	७	३.५	३.०४	27°36'23.72"N, 84°36'55.18"E	रासी (९)
८	८	१२.८	३.७४	27°36'36.0"N, 84°36'31.7"E	रासी (१०,११)
९	९	१८.६	५.३६	27°38'8.66"N, 84°36'17.84"E	रासी (१२)
१०	१०	२२.४	४.६६	27°38'40.8"N, 84°39'30.8"E	कोराक (५,८,९)
११	११	२०.४	५.७	27°38'30.2"N, 84°41'08.3"E	कोराक (१,३,७)
१२	१२	२६.१	८.६७	27°38'51.5"N, 84°43'09.5"E	लोथर (१-३) र कोराक (२,४,६)
१३	१३	४३.९	१४.४९	27.70255734 N, 84.74296 E	लोथर (४-९)
जम्मा		२१२.३१			

स्रोतः राप्ती नगरपालिका

चित्र नं. १.१ राप्ती नगरपालिकाको वडा नम्वर र साक्षरता दर सहितको नक्सा

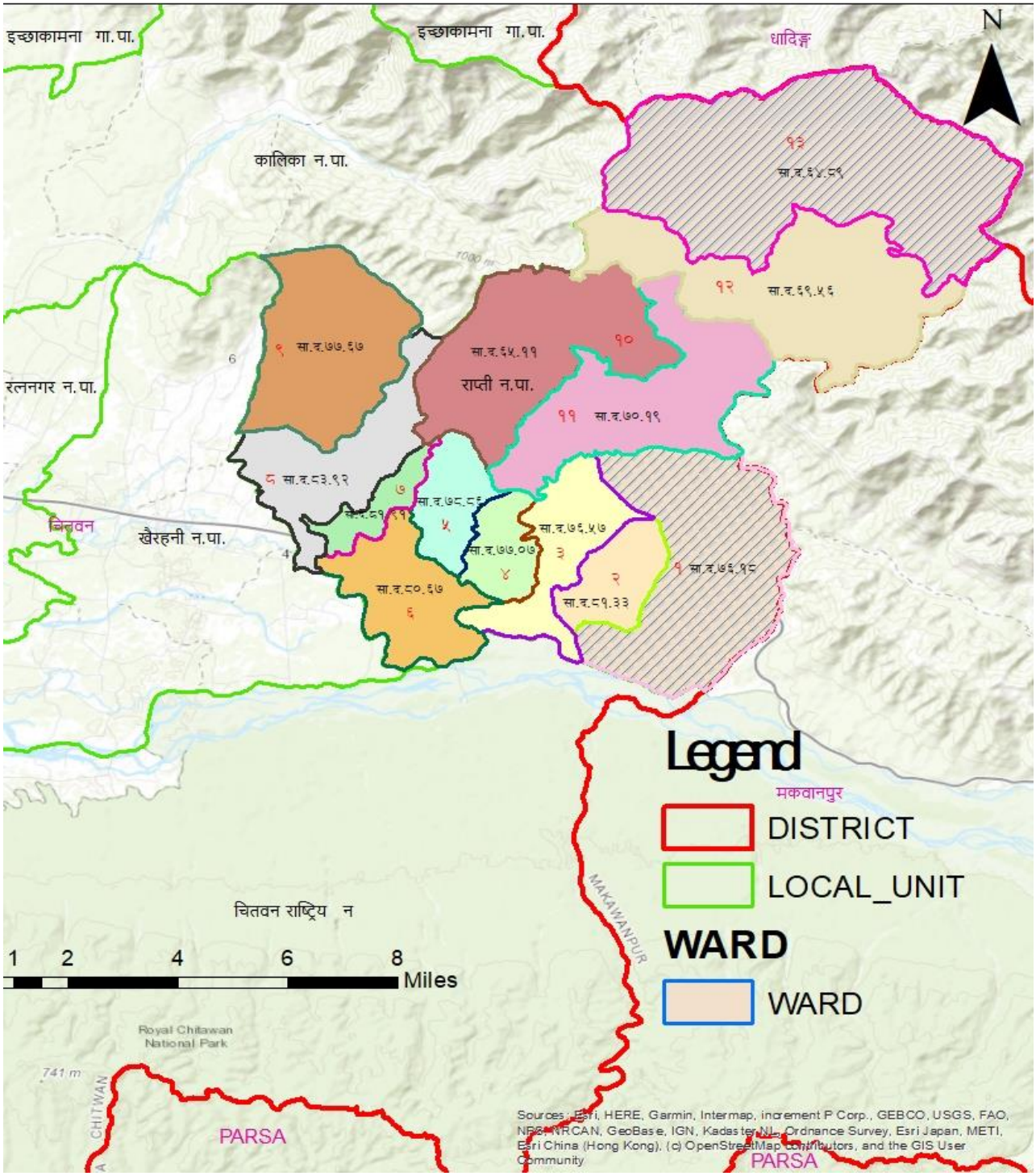

१.६ धार्मिक/पर्यटकीय स्थल

बागमती प्रदेशमा पर्ने चितवन जिल्लाको पूर्वी भागमा अवस्थित राप्ती नगरपालिका प्राकृतिक सुन्दरता, जैविक विविधता, धार्मिक स्थल तथा सांस्कृतिक विविधताले भरिपूर्ण एक उदीयमान पर्यटकीय क्षेत्र हो। तराईका समथर भूभागदेखि महाभारत पर्वत शृङ्खलासम्म फैलिएको यस नगरपालिकामा पारिस्थितिक पर्यटन (Eco-tourism), सांस्कृतिक पर्यटन र साहसिक पर्यटनको व्यापक सम्भावना रहेको छ।

१.७ राप्ती नगरपालिकाका केही पर्यटकीय गन्तव्यहरु एवम् धार्मिक साँस्कृतिक सम्पदाहरु

- **कमिनचुली र पहाडी पदमार्गः** बागमती प्रदेशमा पर्ने चितवन जिल्लाको सबैभन्दा अग्लो पहाड 'कमिनचुली' राप्ती नगरपालिकाको वडा नं. ९ मा पर्दछ। यहाँबाट मनोरम सूर्योदय, हरियाली डाँडाकाँडा र तराईका सुन्दर फाँटहरूको दृश्यावलोकन गर्न सकिन्छ।

- **परेवाकोटः** चितवन जिल्ला राप्ती नगरपालिकाको वडा नं. १ मा अवस्थित परेवाकोट ऐतिहासिक तथा प्राकृतिक दृष्टिले महत्त्वपूर्ण पर्यटकीय क्षेत्र हो। यहाँबाट आसपासका हरियाली दृश्यहरू अवलोकनका लागि पर्यटकहरू पुग्ने गर्छन्।

- **ताल तथा सिमसार क्षेत्रहरूः**

क्र.सं.	ताल तथा सिमसार क्षेत्रहरू	वडा नं.	कैफियत
१.	नागदह	५	शान्त वातावरण र जलचर तथा चराचुरुङ्गी अवलोकनका लागि प्रसिद्ध यी स्थानहरू जैविक विविधताका दृष्टिले महत्त्वपूर्ण छन्।
२.	पानीसरा ढाप	९	
३.	भसमाडी गैंडाढाप ताल	६	

- **पार्क तथा मनोरञ्जन स्थलहरूः**

क्र.सं.	पार्कहरू	वडा नं.
१.	हरियाली इको पार्क	४
२.	रातोमाटे डाँडा फनपार्क	८
३.	जे.पी. भेटवाल पार्क	६
४.	पिपुल्स पार्क	९

- **सांस्कृतिक तथा सामुदायिक पर्यटनः** चितवन जिल्ला राप्ती नगरपालिकाको वडा नं. १०-१३ पहाडी भूभाग रहेको र तहाँ अति सिमान्तकृत समुदायका चेपाङ र आदिबासी जनजाती अन्तर्गतको तामाङ समुदायको बाहुल्यता रहेको छ। चेपाङ तथा तामाङ समुदायको मौलिक संस्कृति, परम्परागत जीवनशैली र वडा नं. ७मा रहेको थारु तथा दरै समुदायको सांस्कृतिक सङ्ग्रहालय यहाँका थप आकर्षण हुन्।

- **चितवन राष्ट्रिय निकुञ्ज मध्यवर्ती क्षेत्रः** चितवन जिल्ला राप्ती नगरपालिकाको दक्षिणी सिमाना चितवन राष्ट्रिय निकुञ्जसँग जोडिएकाले लोथर तथा आसपासका मध्यवर्ती क्षेत्रबाट जङ्गल सफारी र वन्यजन्तु अवलोकनको गर्न सकिन्छ।

खण्ड २

जनसाङ्ख्यिक अवस्था

२.१ परिचय

कुनै देशको निर्धारित सीमानाभित्र निश्चित समयमा अक्सर वसोवास गरिरहेका व्यक्ति तथा परिवारहरुरको जनसाङ्ख्यिक, सामाजिक तथा आर्थिक विवरणहरु व्यवस्थित रुपमा सङ्कलन गर्ने तिनीहरुको प्रशोधन तथा विश्लेषण मार्फत सान्दर्भिक सूचक तथा तथ्याङ्कहरु तयार गरी प्रकाशन गर्ने प्रक्रियालाई जनगणना भनिन्छ । नेपालको सन्दर्भमा राष्ट्रिय जनगणना २०७८ मा देशभित्र अक्सर बसोबास गर्ने हरेक व्यक्ति तथा परिवार कोही नछुट्ने र कोही नदोहोरिने सिद्धान्त अवलम्बन गर्नुको साथै सबै व्यक्तिको पूर्ण सहभागिता होस् भनी जनगणनाको नाम " मेरो गणना मेरो सहभागिता" राखि पारिवारिक तथा व्यक्तिगत विवरणहरु सङ्कलन गरिएको थियो । यस जनगणनाले जनसङ्ख्याको आकार, बनावट, बृद्धि र वितरणका विवरणहरु मात्र नभई देशको वास्तविक बिम्ब प्रस्तुत गर्ने सामाजिक, आर्थिक तथा जनसङ्ख्यिक सूचकहरु उपलब्ध गराउनेछ । यसबाट प्राप्त सूचक तथा तथ्याङ्कहरु देशको समग्र विकासका लागि अवलम्बन गरिने योजना, सार्वजनिक नीति निर्माण र निर्णय प्रक्रियामा प्रयोग गरिन्छन् । जनगणनाबाट देश भित्र अक्सर बसोबास गर्ने हरेक व्यक्ति तथा परिवारहरुको पारिवारिक तथा व्यक्तिगत विवरणहरु तल्लो प्रशासनिक एकाइसम्म प्राप्त हुने भएकोले निर्वाचन क्षेत्र निर्धारण राज्य पूनर्संरचना तथा विकेन्द्रिकरण सापेक्ष योजना, नीति तथा कार्यक्रम तयार गर्नका लागि समेत महत्वपूर्ण हुन्छन् । नेपालमा वि.सं. १९६८ साल देखि जनगणना गर्ने काम शुरु भएको र त्यसपछि प्रत्येक १०/१० वर्षको अन्तरमा जनगणना सञ्चालन हुँदै आएको छ । यस क्रममा वि.सं. २०७८ सालको राष्ट्रिय जनगणना नेपालको बाह्रौं र वि.सं. २०७२ सालमा जारी भएको नेपालको संविधान बमोजिमको संघीय प्रणाली पश्चातको पहिलो जनगणना हो ।

२.२ घर तथा पारिवारिक विवरण

राष्ट्रिय जनगणना २०७८ मा पहिलो पटक घरहरुको गणना भएको र घरहरुको संरचना, तला तथा प्रयोग र घरको उपयुक्तताको पञ्चांस विश्लेषण सम्बन्धी विवरणहरु यहाँ प्रस्तुत गरिएको छ । त्यसै गरी विगतका राष्ट्रिय जनगणनामा जस्तै पारिवारिक विवरणहरुमा परिवारले प्रयोग गर्ने घरको छाना भित्ता भुई जग आदिको बनोट, परिवारमा उपलब्ध खानेपानी, शौचालय, बत्ती बाल्न र खाना पकाउन प्रयोग हुने इन्धन तथा आवास र घरयासी सुविधा, घर जग्गाको स्वामित्व, अक्सर विदेश बस्ने परिवारका सदस्य सम्बन्धी विवरणहरु आदि तालिकाहरु र ग्राफमा उल्लेख गरिएको छ ।

२.२.१ घरको मुख्य प्रयोग

राष्ट्रिय जनगणना २०७८ अनुसार यस नगरपालिकामा रहेका कुल १७ हजार ९ सय ९३ वटा घरहरुमध्ये मुख्यरुपमा आवासको लागि प्रयोग भएका घर ७४.७२ प्रतिशत, व्यापार व्यवसाय २.६० प्रतिशत, गोठ/धन्सार/मतान १०.८५ प्रतिशत, अन्य (जस्तैः भान्सा घर) ४.४९ प्रतिशत, खाली घर ४.८२ प्रतिशत, होटल तथा लज ०.२१ प्रतिशत, उद्योग/कलकारखाना ०.४१ प्रतिशत, शैक्षिक ०.८८ प्रतिशत, संस्थागत ०.७१ प्रतिशत, सरकारी ०.१५ प्रतिशत, बैंक तथा वित्तीय संस्था ०.०६ प्रतिशत र स्वास्थ्यजन्य ०.१२ प्रतिशत रहेका छन् ।

जुन समग्र नेपालमा मुख्यरुपमा आवासको लागि प्रयोग भएका घर ७१.७२ प्रतिशत, गोठ/धन्सार/मतान १०.१२ प्रतिशत, खाली घर ६.२६ प्रतिशत, अन्य (जस्तैः भान्सा घर) ५.८७ प्रतिशत, व्यापार ३.०९ प्रतिशत, शैक्षिक १.१२ प्रतिशत, उद्योग/कलकारखाना ०.४३ प्रतिशत, संस्थागत ०.४१ प्रतिशत सरकारी ०.३७ प्रतिशत, होटल तथा लज ०.३२ प्रतिशत, स्वास्थ्यजन्य ०.२ प्रतिशत र बैंक तथा वित्तीय संस्था ०.०९ प्रतिशत रहेका छन् । यसै गरी नेपाल, बागमती प्रदेश, चितवन जिल्ला एवम् रासी न.पा. संगको तुलना विस्तृत रुपमा तल तालिकामा प्रस्तुत गरिएको छ ।

तालिका नं. २.१ घरको मुख्य प्रयोग अनुसारको विवरण (प्रतिशत)

क्षेत्र	जम्मा घर सङ्ख्या	घरको मुख्य प्रयोग अनुसारको प्रतिशत											
		आवासीय	व्यापार व्यवसाय	सरकारी	शैक्षिक	स्वास्थ्य	उद्योग कलकारखाना	बैंक तथा वित्तीय संस्था	संस्थागत	होटेल तथा लज	गोठ /धनसार	अन्य	खाली
नेपाल	७५५२०६६	७१.७२	३.०९	०.३७	१.१२	०.२०	०.४३	०.०९	०.४१	०.३२	१०.१२	५.८७	६.२६
बागमती	१५७५८२४	७०.०७	३.७३	०.४६	१.०६	०.२०	०.७२	०.१२	०.५५	०.४८	८.३३	५.२३	९.०५
चितवन	१९४७१२	७४.८५	४.७६	०.२५	०.८९	०.१७	०.९१	०.१०	०.७६	०.६८	७.६८	४.६६	४.२८
रासि नगरपालिका	१७९९३.००	७४.७२	२.६०	०.१५	०.८८	०.१२	०.४१	०.०६	०.७१	०.२१	१०.८५	४.४९	४.८२

स्रोतः राष्ट्रिय जनगणना २०७८, राष्ट्रिय तथ्याङ्क कार्यालय, काठमाण्डौं । (https://censusnepal.cbs.gov.np/results)

२.२.२ घरको तला

राष्ट्रिय जनगणना २०७८ अनुसार यस नगरपालिकामा रहेका कुल १७ हजार ९ सय ९३ वटा घरहरुमध्ये सबैभन्दा बढी ७३.३५ प्रतिशत घर एक तले रहेका छन् जुन चितवन जिल्लामा ६८.५२ प्रतिशत रहेको छ । यसैगरी यस नगरपालिकामा दुई तले घर २४.३५ प्रतिशत छ भने चितवन जिल्लामा २४.७९ प्रतिशत

रहेको छ । त्यस्तै यस पालिकामा ३ तले घर १.८८ प्रतिशत छ भने चितवन जिल्लामा ५.७६ प्रतिशत रहेको छ । यस सम्बन्धि विस्तृत तथ्यांकीय विवरण तलको तालिकामा प्रस्तुत गरिएको छ ।

तालिका नं. २.२ घरको तला अनुसार विवरण (प्रतिशत)

क्षेत्र	जम्मा घर सङ्ख्या	घरको तला अनुसार प्रतिशत							
		१	२	३	४	५-७	८-९	१०+	नखुलेको
नेपाल	७५५२०६६	५९.८२	२८.७८	९.१७	१.३०	०.६४	०.०१	०.००	०.२८
बागमती	१५७५८२४	५०.४६	२७.८७	१४.२६	४.७७	२.२५	०.०७	०.०२	०.३०
चितवन	१९४७१२	६८.५२	२४.७९	५.७६	०.६०	०.१९	०.००	०.००	०.१४
राप्ति नगरपालिका	१७९९३	७३.३५	२४.३५	१.८८	०.१२	०.०९	०.००	०.००	०.२१

स्रोतः राष्ट्रिय जनगणना २०७८, राष्ट्रिय तथ्याङ्क कार्यालय, काठमाण्डौं । (https://censusnepal.cbs.gov.np/results)

२.२.३ आवासीय घर निर्माणमा सरकारी अनुदान प्राप्त परिवार

राष्ट्रिय जनगणना २०७८ अनुसार यस नगरपालिकामा रहेका कुल १५ हजार २ सय १५ परिवार संख्या(संस्थागत बाहेक)मध्ये राप्ती नगरपालिकामा आवासीय घर निर्माणमा सरकारी अनुदान प्राप्त परिवारको प्रतिशत १०.५४ छ यस सम्बन्धि विस्तृत तथ्यांकीय विवरण तलको तालिकामा प्रस्तुत गरिएको छ ।

तालिका नं. २.३ आवासीय घर निर्माणमा सरकारी अनुदान प्राप्त परिवार विवरण (प्रतिशत)

क्षेत्र	परिवार सङ्ख्या (संस्थागत बाहेक)	आवासीय घर निर्माणमा सरकारी अनुदान प्राप्त परिवारको प्रतिशत		
		लिएका	नलिएका	नखुलेको
नेपाल	६६६०८४१	१०.२७	८९.३३	०.४०
बागमती	१५६७९१७	२६.६४	७२.२९	१.०७
चितवन	१७९१६७	५.२५	९४.४७	०.२८
राप्ति नगरपालिका	१५२१५	१०.५४	८९.३३	०.१३

स्रोतः राष्ट्रिय जनगणना २०७८, राष्ट्रिय तथ्याङ्क कार्यालय, काठमाण्डौं । (https://censusnepal.cbs.gov.np/results)

२.२.४ घरको स्वामित्व

राष्ट्रिय जनगणना २०७८को नतिजाले यस राप्ती नगरपालिकामा रहेका कुल १५,२१५ परिवार संख्यामध्ये घरको स्वामित्व आफ्नै रहेको कुल परिवार संख्या १४२६२, भाडामा ७८५, संस्थागत १०१ एवम् अन्य स्वामित्व भएका ६७ परिवार संख्या रहेका छन् । घरको स्वामित्व अनुसार परिवार सङ्ख्या सम्बन्धी वडागत रुपमा विस्तृत तथ्यांकीय विवरण तलको तालिकामा प्रस्तुत गरिएको छ ।

तालिका नं. २.४ घरको स्वामित्व अनुसार परिवार सङ्ख्या

वडा नं.	सङ्ख्या / प्रतिशत	जम्मा परिवार सङ्ख्या	घरको स्वामित्व			
			आफ्नै	भाडामा	संस्थागत	अन्य
जम्मा	सङ्ख्या	१५२१५	१४२६२	७८५	१०१	६७
	%	१००.०	८७.०	४.८	०.६	०.४
१	सङ्ख्या	१७८१	१६७३	९३	७	८
	%	१००.०	१०३.५	५.८	०.४	०.५
२	सङ्ख्या	१७६९	१७०५	४५	३	१६
	%	१००.०	११३.७	३.०	०.२	१.१
३	सङ्ख्या	५५९	५२९	२१	०	९
	%	१००.०	४७.१	१.९	०.०	०.८
४	सङ्ख्या	१४७५	१३५०	११९	४	२
	%	१००.०	१२०.९	१०.७	०.४	०.२
५	सङ्ख्या	१३५८	१२०१	१४०	१५	२
	%	१००.०	१६५.९	१९.३	२.१	०.३
६	सङ्ख्या	१४८२	१३९१	७१	१२	८
	%	१००.०	९४.६	४.८	०.८	०.५
७	सङ्ख्या	१६१६	१५०४	८८	१४	१०
	%	१००.०	१८६.८	१०.९	१.७	१.२
८	सङ्ख्या	१६२८	१४४८	१३३	३८	९
	%	१००.०	७३.७	६.८	१.९	०.५
९	सङ्ख्या	१०५१	९८९	५६	५	१
	%	१००.०	७१.८	४.१	०.४	०.१
१०	सङ्ख्या	७१३	७०९	१	१	२
	%	१००.०	४०.१	०.१	०.१	०.१
११	सङ्ख्या	६३५	६२०	१३	२	०
	%	१००.०	८०.१	१.७	०.३	०.०
१२	सङ्ख्या	५५७	५५५	२	०	०
	%	१००.०	५५.९	०.२	०.०	०.०
१३	सङ्ख्या	५९१	५८८	३	०	०
	%	१००.०	५०.६	०.३	०.०	०.०

स्रोतः राष्ट्रिय जनगणना २०७८, राष्ट्रिय तथ्याङ्क कार्यालय, काठमाण्डौं । (https://censusnepal.cbs.gov.np/results)

२.२.५ घरको जग

राष्ट्रिय जनगणना २०७८को नतिजाले यस राप्ती नगरपालिकामा रहेका कुल १५,२१५ परिवार संख्यामध्ये प्रयोग गरेको घरको जगको बनोट अनुसार परिवार सङ्ख्या सम्बन्धी वडागत रुपमा विस्तृत तथ्यांकीय विवरण तलको तालिकामा प्रस्तुत गरिएको छ ।

तालिका नं. २.५ प्रयोग गरेको घरको जगको बनोट अनुसार परिवार सङ्ख्या

वडा नं.	सङ्ख्या / %	जम्मा परिवार सङ्ख्या	घरको जग				
			माटो जडित इट्टा ढुंगा	सिमेन्ट जडित इट्टा ढुंगा	ढलान पिल्लर सहितको	काठ/बाँसको खम्बा गाडेको	अन्य
१	सङ्ख्या	१७८१	३५८	७२३	३७६	३२२	२
	%	१००	२०.१	४०.६	२१.११	१८.०८	०.११
२	सङ्ख्या	१७६९	५९१	८२८	२७७	६७	६
	%	१००	३३.४	४६.८१	१५.६६	३.७८७	०.३४
३	सङ्ख्या	५५९	८०	१२८	११३	२२४	१४
	%	१००	१४.३	२२.९	२०.२१	४०.०७	२.५
४	सङ्ख्या	१४७५	३०७	६१९	४१८	११९	१२
	%	१००	२०.८	४१.९७	२८.३४	८.१	०.८१
५	सङ्ख्या	१३५८	४१३	५३६	३१९	८६	४
	%	१००	३०.४	३९.४७	२३.४९	६.३३३	०.२९
६	सङ्ख्या	१४८२	१२८	८३४	२९८	२०६	१६
	%	१००	८.६	५६.२८	२०.११	१३.९	१.०८
७	सङ्ख्या	१६१६	५२४	५९१	४८३	१७	१
	%	१००	३२.४	३६.५७	२९.८९	१.१	०.०६
८	सङ्ख्या	१६२८	४९५	६६१	४६४	७	१
	%	१००	३०.४	४०.६	२८.५	०.४३	०.०६
९	सङ्ख्या	१०५१	३७४	५९३	७०	१४	०
	%	१००	३५.६	५६.४२	६.६६	१.३३२	०
१०	सङ्ख्या	७१३	४६०	१३७	९	१०३	४
	%	१००	६४.५	१९.२१	१.२६२	१४.४५	०.५६
११	सङ्ख्या	६३५	३११	९१	५	२२५	३
	%	१००	४९.०	१४.३३	०.७८७	३५.४३	०.४७
१२	सङ्ख्या	५५७	४१६	५६	१	८४	०
	%	१००	७४.७	१०.०५	०.१८	१५.०८	०
१३	सङ्ख्या	५९१	५६४	१५	१	११	०
	%	१००	४८.६	१.२९२	०.०८६	०.९४७	०
जम्मा	सङ्ख्या	१५२१५	५०२१	५८१२	२८३४	१४८५	६३
	%	१००	३३.०	३८.२	१८.६३	९.७६	०.४१

स्रोतः राष्ट्रिय जनगणना २०७८, राष्ट्रिय तथ्याङ्क कार्यालय, काठमाण्डौं । (https://censusnepal.cbs.gov.np/results)

२.२.६ घरको बाहिरी गारो

राष्ट्रिय जनगणना २०७८को नतिजाले यस रासी नगरपालिकामा रहेका कुल १५,२१५ परिवार संख्यामध्ये आवासीय एकाइको बाहिरी गारोको बनोट अनुसार परिवार सङ्ख्या सम्बन्धी वडागत रुपमा विस्तृत तथ्यांकीय विवरण तलको तालिकामा प्रस्तुत गरिएको छ ।

तालिका नं. २.६ आवासीय एकाइको बाहिरी गारोको बनोट अनुसार परिवार सङ्ख्या

वडा नं.	सङ्ख्या / %	जम्मा परिवार सङ्ख्या	घरको बाहिरी गारो							
			माटो जडित इट्टा ढुंगा	सिमेन्ट जडित इट्टा ढुंगा	काठ/फल्याक	बाँसजन्य सामग्री	काँचो इट्टा	जस्ता/टिन	प्रिफ्याब	अन्य
१	सङ्ख्या	१७८१	१४६	१३६१	२३०	२५	१	७	५	६
	%	१००.०	८.२०	७६.४२	१२.९१	१.४०	०.०६	०.३९	०.२८	०.३४
२	सङ्ख्या	१७६९	३९७	१३१७	३५	८	४	२	०	६
	%	१००.०	२२.४४	७४.४५	१.९८	०.४५	०.२३	०.११	०.००	०.३४
३	सङ्ख्या	५५९	६९	३२६	१३२	२२	३	५	०	२
	%	१००.०	१२.३४	५८.३२	२३.६१	३.९४	०.५४	०.८९	०.००	०.३६
४	सङ्ख्या	१४७५	२१३	११८८	८	५०	४	६	६	०
	%	१००.०	१४.४४	८०.५४	०.५४	३.३९	०.२७	०.४१	०.४१	०.००
५	सङ्ख्या	१३५८	३७४	९१६	१०	४७	१	६	१	३
	%	१००.०	२७.५४	६७.४५	०.७४	३.४६	०.०७	०.४४	०.०७	०.२२
६	सङ्ख्या	१४८२	१३२	११८८	३१	५८	४	१२	०	५७
	%	१००.०	८.९१	८०.१६	२.०९	३.९१	०.२७	०.८१	०.००	३.८५
७	सङ्ख्या	१६१६	३८९	१२०६	१३	२	१	०	१	४
	%	१००.०	२४.०७	७४.६३	०.८०	०.१२	०.०६	०.००	०.०६	०.२५
८	सङ्ख्या	१६२८	४७०	११५१	२	२	०	२	१	०
	%	१००.०	२८.८७	७०.७०	०.१२	०.१२	०.००	०.१२	०.०६	०.००
९	सङ्ख्या	१०५१	३१५	७१९	१५	०	२	०	०	०
	%	१००.०	२९.९७	६८.४१	१.४३	०.००	०.१९	०.००	०.००	०.००
१०	सङ्ख्या	७१३	२७१	१७४	२२७	३३	०	७	०	१
	%	१००.०	३८.०१	२४.४०	३१.८४	४.६३	०.००	०.९८	०.००	०.१४
११	सङ्ख्या	६३५	३५२	११५	१४१	२१	०	१	०	५
	%	१००.०	५५.४३	१८.११	२२.२०	३.३१	०.००	०.१६	०.००	०.७९
१२	सङ्ख्या	५५७	३४९	५३	१३६	१८	०	१	०	०
	%	१००.०	६२.६६	९.५२	२४.४२	३.२३	०.००	०.१८	०.००	०.००
१३	सङ्ख्या	५९१	५५७	१४	१७	३	०	०	०	०
	%	१००.०	९४.२५	२.३७	२.८८	०.५१	०.००	०.००	०.००	०.००
जम्मा	**सङ्ख्या**	१५२१५	४०३४	९७२८	९९७	२८९	२०	४९	१४	८४
	%	१००	२६.५१	६३.९४	६.५५	१.९०	०.१३	०.३२	०.०९	०.५५

स्रोतः राष्ट्रिय जनगणना २०७८, राष्ट्रिय तथ्याङ्क कार्यालय, काठमाण्डौं । (https://censusnepal.cbs.gov.np/results)

२.२.७ घरको छानो

राष्ट्रिय जनगणना २०७८को नतिजाले यस रासी नगरपालिकामा रहेका कुल १५,२१५ परिवार संख्यामध्ये घरको छानाको बनोट अनुसार परिवारको सङ्ख्या सम्बन्धी वडागत रुपमा विस्तृत तथ्यांकीय विवरण तलको तालिकामा प्रस्तुत गरिएको छ ।

तालिका नं. २.७ घरको छानाको बनोट अनुसार परिवारको सङ्ख्या

वडा नं.	सङ्ख्या / %	जम्मा परिवार सङ्ख्या	घरको छानो						
			जस्ता/टिन /च्यादर	सिमेन्ट/ ढलान	खर/पराल/छवाली	टायल/खपडा /झिंगटी	ढुंगा/ स्लेट	काठ/ फल्याक	अन्य
१	सङ्ख्या	१७८१	१३११	४०५	५०	८	६	१	०
	%	१००.०	७३.६१	२२.७४	२.८१	०.४५	०.३४	०.०६	०.००
२	सङ्ख्या	१७६९	१३७२	३६६	८	३	२०	०	०
	%	१००.०	७७.५६	२०.६९	०.४५	०.१७	१.१३	०.००	०.००
३	सङ्ख्या	५५९	४१३	९९	३१	५	०	३	८
	%	१००.०	७३.८८	१७.७१	५.५५	०.८९	०.००	०.५४	१.४३
४	सङ्ख्या	१४७५	९०२	५४४	४	२२	३	०	०
	%	१००.०	६१.१५	३६.८८	०.२७	१.४९	०.२०	०.००	०.००
५	सङ्ख्या	१३५८	८६९	४५१	७	१२	१२	२	५
	%	१००.०	६३.९९	३३.२१	०.५२	०.८८	०.८८	०.१५	०.३७
६	सङ्ख्या	१४८२	९२७	४८५	४८	८	१३	०	१
	%	१००.०	६२.५५	३२.७३	३.२४	०.५४	०.८८	०.००	०.०७
७	सङ्ख्या	१६१६	९२६	६५०	७	११	१७	४	१
	%	१००.०	५७.३०	४०.२२	०.४३	०.६८	१.०५	०.२५	०.०६
८	सङ्ख्या	१६२८	९४०	६६२	४	३	१९	०	०
	%	१००.०	५७.७४	४०.६६	०.२५	०.१८	१.१७	०.००	०.००
९	सङ्ख्या	१०५१	८२८	१७७	५	६	३५	०	०
	%	१००	७८.७८	१६.८४	०.४८	०.५७	३.३३	०.००	०.००
१०	सङ्ख्या	७१३	६४२	१८	४८	२	१	१	१
	%	१००.०	९०.०४	२.५२	६.७३	०.२८	०.१४	०.१४	०.१४
११	सङ्ख्या	६३५	५८०	४	४१	५	३	२	०
	%	१००.०	९१.३४	०.६३	६.४६	०.७९	०.४७	०.३१	०.००
१२	सङ्ख्या	५५७	३९०	१०	१२३	४	२९	१	०
	%	१००.०	७०.०२	१.८०	२२.०८	०.७२	५.२१	०.१८	०.००
१३	सङ्ख्या	५९१	५५९	४	२६	०	२	०	०
	%	१००.०	९४.५९	०.६८	४.४०	०.००	०.३४	०.००	०.००
जम्मा	**सङ्ख्या**	१५२१५	१०६५९	३८७५	४०२	८९	१६०	१४	१६
	%	१००.०	७०.०६	२५.४७	२.६४	०.५८	१.०५	०.०९	०.११

स्रोतः राष्ट्रिय जनगणना २०७८, राष्ट्रिय तथ्याङ्क कार्यालय, काठमाण्डौं । (https://censusnepal.cbs.gov.np/results)

२.२.८ घरको भुईं

राष्ट्रिय जनगणना २०७८को नतिजाले यस रासी नगरपालिकामा रहेका कुल १५,२१५ परिवार संख्यामध्ये घरको भुईंको बनोट अनुसार परिवारको सङ्ख्या सम्बन्धी वडागत रुपमा विस्तृत तथ्यांकीय विवरण तलको तालिकामा प्रस्तुत गरिएको छ ।

तालिका नं. २.८ घरको भुईंको बनोट अनुसार परिवार सङ्ख्या

वडा नं.	जम्मा परिवार सङ्ख्या	घरको भुइं					
		माटो	काठको फल्याक/बाँस	इट्टा/ढुंगा	सेरामिक टायल	सिमेन्ट ढलान	अन्य
१	१७८१	३१९	१५	२५	२	१४१७	३
२	१७६९	३१०	२५	७	८	१४१६	३
३	५५९	१७७	६	६	३	३६४	३
४	१४७५	१५५	१३	१४	२३	१२६२	८
५	१३५८	१९४	९	३	३६	१११३	३
६	१४८२	१७०	११	१७	३७	१२४३	४
७	१६१६	३६४	२८	३	२९	११९१	१
८	१६२८	१९१	९	९	५०	१३६१	८
९	१०५१	१८०	२३	२	५	८१६	२५
१०	७१३	५१०	२१	४	०	१७८	०
११	६३५	४६७	१८	४	१	१४३	२
१२	५५७	४६२	१५	२	०	७८	०
१३	५९१	५४७	२०	२	३	१९	०
जम्मा	१५२१५	४०४६	२१३	९८	१९७	१०६०१	६०

स्रोतः राष्ट्रिय जनगणना २०७८, राष्ट्रिय तथ्याङ्क कार्यालय, काठमाण्डौं । (https://censusnepal.cbs.gov.np/results)

चित्र नं. २.१ घरको भुईंको बनोट अनुसार परिवार सङ्ख्या

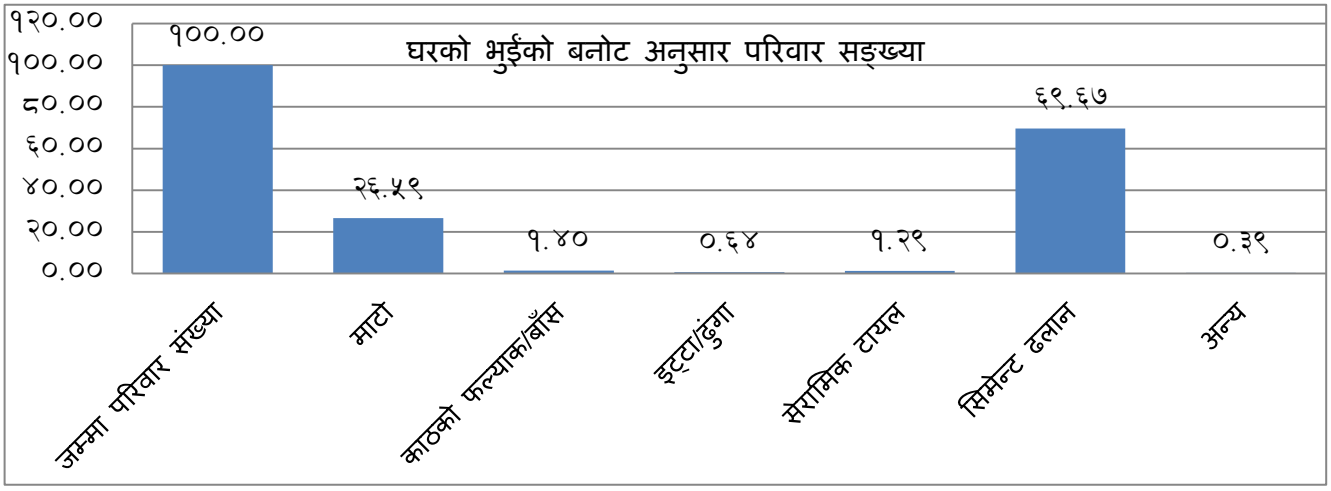

स्रोतः राष्ट्रिय जनगणना २०७८, राष्ट्रिय तथ्याङ्क कार्यालय, काठमाण्डौं । (https://censusnepal.cbs.gov.np/results)

२.२.९ परिवारमा खाना पकाउन अक्सर प्रयोग गरिने इन्धन

राष्ट्रिय जनगणना २०७८को नतिजाले यस राप्ती नगरपालिकामा रहेका कुल १५,२१५ परिवार संख्यामध्ये परिवारमा खाना पकाउन अक्सर प्रयोग गरिने इन्धन अनुसार परिवार सङ्ख्या सम्बन्धी वडागत रुपमा विस्तृत तथ्यांकीय विवरण तलको तालिकामा प्रस्तुत गरिएको छ ।

तालिका नं. २.९ परिवारमा खाना पकाउन अक्सर प्रयोग गरिने इन्धन अनुसार परिवार सङ्ख्या

वडा नं.	सङ्ख्या / %	जम्मा परिवार सङ्ख्या	खाना पकाउने इन्धनको मुख्य श्रोत						
			काठ/दाउरा	एल. पी.ग्यास	बिजुली	गुइठा/ गोरहा	बायो ग्यास	मट्टितेल	अन्य
१	सङ्ख्या	१७८१	२०९	१९२	१३२९	२	३४	३	१
	%	१००.०	११.७३	१०.७८	७४.६२	०.११	१.९१	०.१७	०.०६
२	सङ्ख्या	१७६९	८६७	७१०	१३२	८	४९	०	०
	%	१००.०	४९.०१	४०.१४	७.४६	०.४५	२.७७	०.००	०.००
३	सङ्ख्या	५५९	११२	२५४	१५५	३	१४	५	८
	%	१००.०	२०.०४	४५.४४	२७.७३	०.५४	२.५०	०.८९	१.४३
४	सङ्ख्या	१४७५	३७४	३०९	७८४	०	२	४	१
	%	१००.०	२५.३६	२०.९५	५३.१५	०.००	०.१४	०.२७	०.०७
५	सङ्ख्या	१३५८	८६७	२१७	२६४	३	५	०	०
	%	१००.०	६३.८४	१५.९८	१९.४४	०.२२	०.३७	०.००	०.००
६	सङ्ख्या	१४८२	३१६	३०८	८४५	०	९	१	०
	%	१००.०	२१.३२	२०.७८	५७.०२	०.००	०.६१	०.०७	०.००
७	सङ्ख्या	१६१६	१४४१	७३	५३	२	३३	१०	०
	%	१००.०	८९.१७	४.५२	३.२८	०.१२	२.०४	०.६२	०.००
८	सङ्ख्या	१६२८	१३४५	१९८	२५	२१	२१	१६	०
	%	१००.०	८२.६२	१२.१६	१.५४	१.२९	१.२९	०.९८	०.००
९	सङ्ख्या	१०५१	७८२	१६३	१	२	४५	५६	०
	%	१००.०	७४.४१	१५.५१	०.१०	०.१९	४.२८	५.३३	०.००
१०	सङ्ख्या	७१३	३६	६६३	१	२	७	२	२
	%	१००.०	५.०५	९२.९९	०.१४	०.२८	०.९८	०.२८	०.२८
११	सङ्ख्या	६३५	३२८	२६६	७	४	२८	१	१
	%	१००.०	५१.६५	४१.८९	१.१०	०.६३	४.४१	०.१६	०.१६
१२	सङ्ख्या	५५७	८२	४४७	३	०	२२	१	१
	%	१००.०	१४.७२	८०.२५	०.५४	०.००	३.९५	०.१८	०.१८
१३	सङ्ख्या	५९१	१०३	४५९	२	२	२२	०	३
	%	१००.०	१७.४३	७७.६६	०.३४	०.३४	३.७२	०.००	०.५१
जम्मा	**सङ्ख्या**	१५२१५	६८६२	४२५९	३६०१	४९	२९१	९९	१७
	%	१००.०	४५.१०	२७.९९	२३.६७	०.३२	१.९१	०.६५	०.११

स्रोतः राष्ट्रिय जनगणना २०७८, राष्ट्रिय तथ्याङ्क कार्यालय, काठमाण्डौं । (https://censusnepal.cbs.gov.np/results)

२.२.१० परिवारमा बत्ती बाल्न अक्सर प्रयोग गरिने स्रोत

राष्ट्रिय जनगणना २०७८को नतिजाले यस रापी नगरपालिकामा रहेका कुल १५,२१५ परिवार संख्यामध्ये परिवारमा बत्ती बाल्न अक्सर प्रयोग गरिने स्रोत अनुसार परिवार सङ्ख्या सम्बन्धी वडागत रुपमा विस्तृत तथ्यांकीय विवरण तलको तालिकामा प्रस्तुत गरिएको छ ।

तालिका नं. २.१० परिवारमा बत्ती बाल्न अक्सर प्रयोग गरिने स्रोत अनुसार परिवार सङ्ख्या

वडा नं.	जम्मा परिवार सङ्ख्या	बत्ति बाल्न प्रयोग गरिने इन्धनको मुख्य श्रोत				
		बिजुली	सोलार/सौर्यउर्जा	मटितेल	बायोग्यास	अन्य
१	१७८१	१६२२	१३२	६	०	२१
२	१७६९	१७६२	४	१	०	२
३	५५९	४४६	८९	३	०	२१
४	१४७५	१४५५	९	६	२	३
५	१३५८	१३४४	८	४	०	२
६	१४८२	१४५९	१४	३	१	५
७	१६१६	१६०८	६	१	०	१
८	१६२८	१६२२	३	३	०	०
९	१०५१	१०२९	१९	१	०	२
१०	७१३	५७२	१०६	१	०	३४
११	६३५	४५९	११९	२	१	५४
१२	५५७	१६०	३४६	७	०	४४
१३	५९१	३९	४९८	२८	०	२६
जम्मा	१५२१५	१३५७७	१३५३	६६	४	२१५

स्रोतः राष्ट्रिय जनगणना २०७८, राष्ट्रिय तथ्याङ्क कार्यालय, काठमाण्डौं । (https://censusnepal.cbs.gov.np/results)

चित्र नं. २.२ बत्ति बाल्न प्रयोग गरिने इन्धनको मुख्य श्रोत %

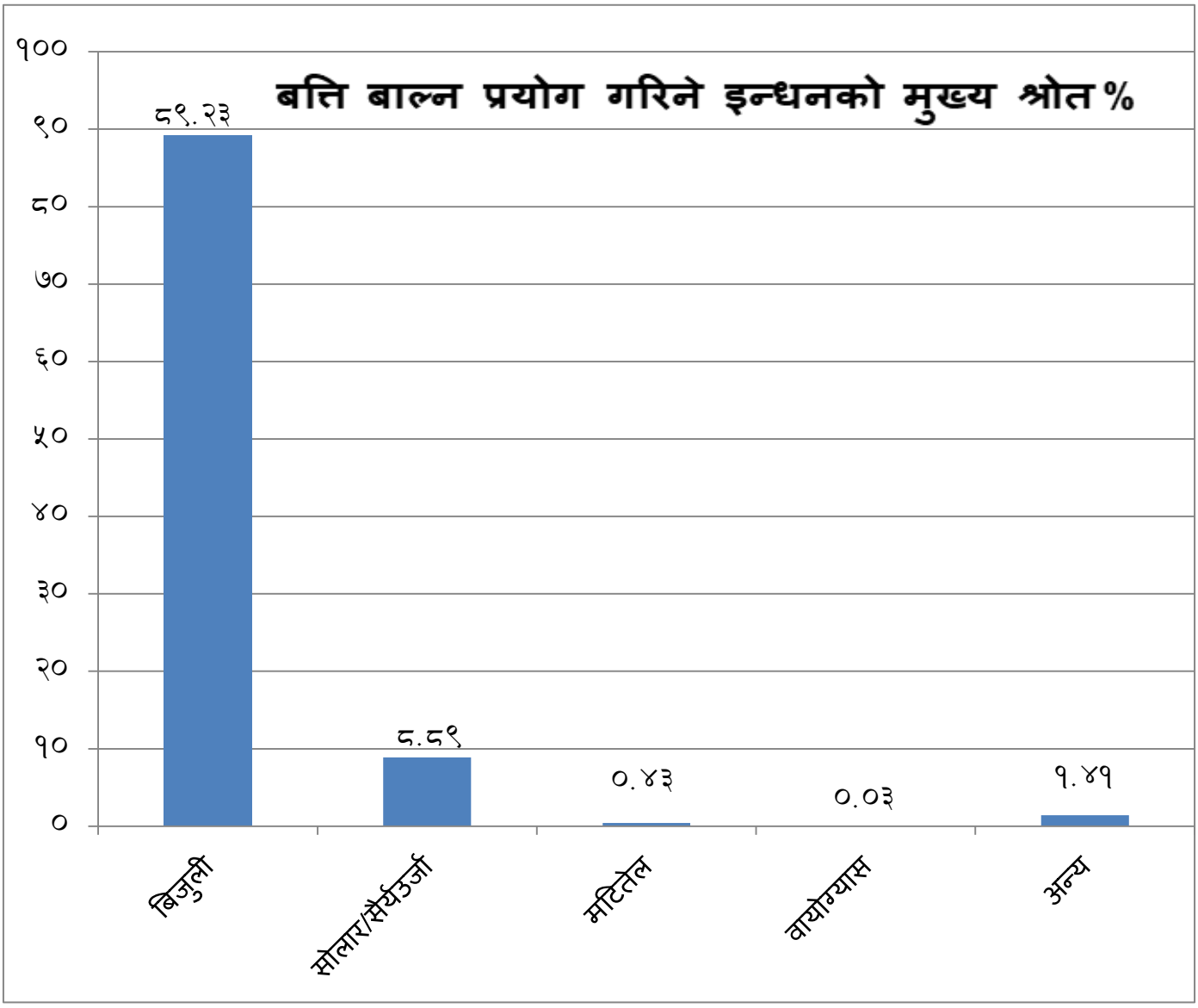

स्रोतः राष्ट्रिय जनगणना २०७८, राष्ट्रिय तथ्याङ्क कार्यालय, काठमाण्डौं । (https://censusnepal.cbs.gov.np/results)

२.२.११ परिवारमा उपलव्ध साधन/सुविधाहरु

राष्ट्रिय जनगणना २०७८को नतिजाले यस राप्ती नगरपालिकामा रहेका कुल १५,२१५ परिवार संख्यामध्ये घरायसी साधन/सुविधा अनुसारको परिवार सङ्ख्या सम्बन्धी वडागत रुपमा विस्तृत तथ्यांकीय विवरण तलको तालिकामा प्रस्तुत गरिएको छ ।

तालिका नं. २.११ घरायसी साधन/सुविधा अनुसारको परिवार सङ्ख्या

	वडा नं.	सङ्ख्या /%	१	२	३	४	५	६	७	८	९	१०	११	१२	१३	गाउँ पालिका
	जम्मा परिवार	सङ्ख्या	१७८१	१७६९	५५९	१४७५	१३५८	१४८२	१६१६	१६२८	१०५१	७१३	६३५	५५७	५९१	१५२१५
	कुनै सुबिधा नभएको परिवार	सङ्ख्या	४९	३६	३०	४१	३३	२०	२९	२०	२९	९७	७६	१५५	१३९	७५४
		%	२.७५	२.०४	५.३७	२.७८	२.४३	१.३५	१.७९	१.२३	२.७६	१३.६०	११.९७	२७.८३	२३.५२	४.९६
	कम्तिमा एक सुबिधा भएको परिवार	सङ्ख्या	१७३२	१७३३	५२९	१४३४	१३२५	१४६२	१५८७	१६०८	१०२२	६१६	५५९	४०२	४५२	१४४६१
		%	९७.२५	९७.९६	९४.६३	९७.२२	९७.५७	९८.६५	९८.२१	९८.७७	९७.२४	८६.४०	८८.०३	७२.१७	७६.४८	९५.०४
घरायसी सुविधाका साधनहरु	रेडियो सुविधा	सङ्ख्या	८६१	२५५	१२५	३७३	४११	५५४	२३७	३०५	२०१	१८०	१४५	६१	६८	३७७६
		%	४८.३४	१४.४१	२२.३६	२५.२९	३०.२७	३७.३८	१४.६७	१८.७३	१९.१२	२५.२५	२२.८३	१०.९५	११.५१	२४.८२
	टेलिभिजन	सङ्ख्या	१००२	१०४१	२८८	९५८	८९१	१०४४	९८६	१११३	७३९	१२२	६५	१६	२	८२६७
		%	५६.२६	५८.८५	५१.५२	६४.९५	६५.६१	७०.४५	६१.०१	६८.३७	७०.३१	१७.११	१०.२४	२.८७	०.३४	५४.३३
	ल्याण्डलाइन टेलिफोन	सङ्ख्या	३१	१५७	६	६९	७३	६७	१८	५१	४	१	२	०	०	४७९
		%	१.७४	८.८८	१.०७	४.६८	५.३८	४.५२	१.११	३.१३	०.३८	०.१४	०.३१	०.००	०.००	३.१५
	मोबाइल फोन (साधारण)	सङ्ख्या	१२२३	१२२४	३७२	१११४	१०१४	१०६७	१०३२	९७७	७०३	५१६	५१५	३८६	४३८	१०५८१
		%	६८.६७	६९.१९	६६.५५	७५.५३	७४.६७	७२.००	६३.८६	६०.०१	६६.८९	७२.३७	८१.१०	६९.३०	७४.११	६९.५४
	स्मार्ट मोबाइल फोन	सङ्ख्या	१४३८	१५३०	३७४	१२२४	११६२	१२८७	१४०८	१४३०	८७३	३४०	२४२	११६	२१५	११६३९
		%	८०.७४	८६.४९	६६.९१	८२.९८	८५.५७	८६.८४	८७.१३	८७.८४	८३.०६	४७.६९	३८.११	२०.८३	३६.३८	७६.५०
	कम्प्युटर/ल्यापटप	सङ्ख्या	२३१	३६९	५७	२१६	२५९	२५५	६४२	३३४	६१	८	११	१	२	२४४६
		%	१२.९७	२०.८६	१०.२०	१४.६४	१९.०७	१७.२१	३९.७३	२०.५२	५.८०	१.१२	१.७३	०.१८	०.३४	१६.०८
	इन्टरनेट सुविधा	सङ्ख्या	७४३	४८२	१६४	७२७	६९१	८१६	८१५	१०११	४६६	२०४	२३	११	०	६१५३
		%	४१.७२	२७.२५	२९.३४	४९.२९	५०.८८	५५.०६	५०.४३	६२.१०	४४.३४	२८.६१	३.६२	१.९७	०.००	४०.४४
	कार/जीप/भ्यान	सङ्ख्या	३०	२८	९	२६	४०	४३	३६	६०	२३	५	३	०	१	३०४
		%	१.६८	१.५८	१.६१	१.७६	२.९५	२.९०	२.२३	३.६९	२.१९	०.७०	०.४७	०.००	०.१७	२.००
	मोटरसाइकल/स्कुटर	सङ्ख्या	३८९	३७९	१०९	३९०	४२०	५४३	४९५	६९३	३६५	८६	४२	७	७	३९२५
		%	२१.८४	२१.४२	१९.५०	२६.४४	३०.९३	३६.६४	३०.६३	४२.५७	३४.७३	१२.०६	६.६१	१.२६	१.१८	२५.८०
	साइकल	सङ्ख्या	९१०	७०२	२०२	९९१	८७८	११६४	७८८	१०७०	५६३	४३	२३	१	०	७३३५
		%	५१.०९	३९.६८	३६.१४	६७.१९	६४.६५	७८.५४	४८.७६	६५.७२	५३.५७	६.०३	३.६२	०.१८	०.००	४८.२१
	विद्युतीय पंखा	सङ्ख्या	१३७०	१४१२	३३९	१२६९	११६८	१३२१	१२०६	१५१४	९१२	१२४	६९	९	०	१०७१३
		%	७६.९२	७९.८२	६०.६४	८६.०३	८६.०१	८९.१४	७४.६३	९३.००	८६.७७	१७.३९	१०.८७	१.६२	०.००	७०.४१

रेफ्रिजरेटर	सङ्ख्या	७८६	८३३	२०१	७५१	६५४	६९९	८३६	१०८६	६३५	४७	२३	०	०	६५५१
	%	४४.१३	४७.०९	३५.९६	५०.९२	४८.१६	४७.१७	५१.७३	६६.७१	६०.४२	६.५९	३.६२	०.००	०.००	४३.०६
वासिङ मेशिन	सङ्ख्या	३८	८४	२२	११२	१५१	७५	१२६	१८२	७	०	०	०	०	७९७
	%	२.१३	४.७५	३.९४	७.५९	११.१२	५.०६	७.८०	११.१८	०.६७	०.००	०.००	०.००	०.००	५.२४
एयर कन्डिसनर	सङ्ख्या	६	७	१	१३	१२	४	१६	२३	२	०	०	०	०	८४
	%	०.३४	०.४०	०.१८	०.८८	०.८८	०.२७	०.९९	१.४१	०.१९	०.००	०.००	०.००	०.००	०.५५

स्रोतः राष्ट्रिय जनगणना २०७८, राष्ट्रिय तथ्याङ्क कार्यालय, काठमाण्डौं । (https://censusnepal.cbs.gov.np/results)

२.२.१२ परिवारमा अनुपस्थित विदेश

यस राप्ती नगरपालिकामा कुल १५,२१५ परिवार मध्ये ४,००१ (२६.३० %) परिवारमा अनुपस्थित भई कम्तिमा एक जना सदस्य अक्सर विदेशमा बसोबास गरेका छन् । कुल अनुपस्थित विदेश रहेका ५,३४१ जना मध्ये १२.६९ प्रतिशत पुरुष र ३.५२ प्रतिशत महिला रहेका छन् ।राष्ट्रिय जनगणना २०७८ को नतिजाले यस राप्ती नगरपालिकामा रहेका परिवारमा अनुपस्थित विदेश अक्सर वसोवास गर्ने परिवार र सदस्य सङ्ख्या सम्बन्धी तथ्यांकीय विवरण तलको तालिकामा प्रस्तुत गरिएको छ ।

तालिका नं. २.१२ परिवारमा अनुपस्थित विदेश अक्सर वसोवास गर्ने परिवार र सदस्य सङ्ख्या

विवरण	जम्मा परिवार	कम्तीमा एक जना विदेश अनुपस्थित भएको परिवार	जनसङ्ख्या	अनुपस्थित विदेश सङ्ख्या		
				जम्मा	पुरुष	महिला
चितवन जिल्ला	**१७९१६७**	**४६८६१**	**७१९८५९**	**६५०६४**	**५०६५५**	**१४४०९**
प्रतिशत	१००	२६.१५	१००	९.०४	१४.४०	३.९१
राप्ति नगरपालिका	१५२१५	४००१	६६६१७	५३४१	४१४६	११९५
प्रतिशत	१००	२६.३०	१००	८.०२	१२.६९	३.५२

स्रोतः राष्ट्रिय जनगणना २०७८, राष्ट्रिय तथ्याङ्क कार्यालय, काठमाण्डौं । (https://censusnepal.cbs.gov.np/results)

२.२.१३ परिवारमा अनुपस्थित विदेश रहेका व्यक्तिहरुको विदेश जाँदाको उमेर तथा लिङ्ग अनुसारको विवरण

यस राप्ती नगरपालिकामा कुल १५,२१५ परिवार मध्ये ४,००१ (२६.३० %) परिवारमा अनुपस्थित भई कम्तिमा एक जना सदस्य अक्सर विदेशमा बसोबास गरेका छन् । कुल अनुपस्थित विदेश रहेका ५,३४१ जना मध्ये परिवारमा अनुपस्थित बिदेश रहेका व्यक्तिहरुको बिदेश जाँदाको उमेर तथा लिङ्ग अनुसारको विस्तृत तथ्यांकीय विवरण तलको तालिकामा प्रस्तुत गरिएको छ ।

तालिका नं. २.१३ परिवारमा अनुपस्थित बिदेश रहेका व्यक्तिहरुको बिदेश जाँदाको उमेर तथा लिङ्ग अनुसारको विवरण

लिङ्ग		जम्मा	%	पुरुष	%	महिला	%
जम्मा		५३४१	१००	४१४६	१००	११९५	१००
विदेश जाँदाको उमेर समूह	००-०४	७४	१.९६	३४	०.८२	४०	३.३५
	०५-०९	४८	१.२७	३३	०.८	१५	१.२६
	१०-१४	४७	१.२४	३७	०.८९	१०	०.८४
	१५-१९	५६२	१४.८७	४३१	१०.४	१३१	१०.९६
	२०-२४	१९५४	५१.६९	१४७३	३५.५३	४८१	४०.२५
	२५-२९	१२५५	३३.२	९८७	२३.८१	२६८	२२.४३
	३०-३४	६८७	१८.१७	५५४	१३.३६	१३३	११.१३
	३५-३९	३९५	१०.४५	३४२	८.२५	५३	४.४४
	४०-४४	१७९	४.७४	१५२	३.६७	२७	२.२६
	४५-४९	५६	१.४८	४८	१.१६	८	०.६७
	५०-५४	२१	०.५६	१७	०.४१	४	०.३३
	५५-५९	८	०.२१	६	०.१४	२	०.१७
	६०-६४	७	०.१९	२	०.०५	५	०.४२
	६५+	१०	०.२६	६	०.१४	४	०.३३
उल्लेख नभएको		३८	१.०१	२४	०.५८	१४	१.१७

स्रोतः राष्ट्रिय जनगणना २०७८, राष्ट्रिय तथ्याङ्क कार्यालय, काठमाण्डौं । (https://censusnepal.cbs.gov.np/results)

२.२.१४ भौगोलिक क्षेत्रअनुसार परिवार संख्या र जनसंख्या विवरण

राष्ट्रिय जनगणना २०७८ को नतिजा अनुसार भौगोलिक क्षेत्रअनुसार परिवार संख्या र जनसंख्या सम्बन्धी विस्तृत क्षेत्रगत तथ्यांकीय विवरण तलको तालिका नं २.१८ मा प्रस्तुत गरिएको छ ।

तालिका नं. २.१४ भौगोलिक क्षेत्रअनुसार परिवार संख्या र जनसंख्या विवरण

क्षेत्र	जम्मा परिवार संख्या	जनसंख्या			परिवारको औसत आकार	लैङ्गिक अनुपात (प्रति सय महिलामा पुरुषको संख्या)	जनघनत्व	जनसंख्या २०६८	वार्षिक जनसंख्या वृद्धिदर (%)
		जम्मा	पुरुष	महिला					
नेपाल	६६६६९३७	२९१६४५७८	१४२५३५५१	१४९११०२७	४.३७	९५.५९	१९८	२६४९४५०४	०.९२
शहरी/ग्रा मण									
नगरपालिका	४४७९६६२	१९२९६७८८	९४५४५४५	९८४२२४३	४.३१	९६.०६	३७३	१६७४०७३२	१.३६
गाउँपालिका	२१८७२७५	९८६७७९०	४७९९००६	५०६८७८४	४.५१	९४.६८	१०५	९७५३७७२	०.११
भौगो लक क्षेत्र									
हिमाल	४०९७९९	१७७२९४८	८७४२६०	८९८६८८	४.३३	९७.२८	३४	१७८१७९२	-०.०५
पहाड	२९४९०५६	११७५७६२४	५७१७२४७	६०४०३७७	३.९९	९४.६५	१९२	११३९४००७	०.३०
तराई	३३०८०८२	१५६३४००६	७६६२०४४	७९७१९६२	४.७३	९६.११	४६०	१३३१८७०५	१.५४
प्रदेश									
कोशी	११९१५५६	४९६१४१२	२४१७३२८	२५४४०८४	४.१६	९५.०२	१९२	४५३४९४३	०.८६
मधेश प्रदेश	११५६७१५	६११४६००	३०६५७५१	३०४८८४९	५.२९	१००.५५	६३३	५४०४१४५	१.१९
बागमती प्रदेश	१५७०९२७	६११६८६६	३०४८६८४	३०६८१८२	३.८९	९९.३६	३०१	५५२९४५२	०.९७
गण्डकी प्रदेश	६६२४८०	२४६६४२७	११७०८३३	१२९५५९४	३.७२	९०.३७	११५	२४०३७५७	०.२५
लुम्बिनी प्रदेश	११४१९०२	५१२२०७८	२४५४४०८	२६६७६७०	४.४९	९२.०१	२३०	४४९९२७२	१.२४
कर्णाली प्रदेश	३६६२५५	१६८८४१२	८२३७६१	८६४६५१	४.६१	९५.२७	६०	१५७०४१८	०.७०
सुदुरपश्चिम प्रदेश	५७७१०२	२६९४७८३	१२७२७८६	१४२१९९७	४.६७	८९.५१	१३८	२५५२५१७	०.५२
जिल्ला									
चितवन	१७९३४५	७१९८५९	३५१७८९	३६८०७०	४.०१	९५.५८	३२५	५७९९८४	२.०७

स्रोतः राष्ट्रिय जनगणना २०७८, राष्ट्रिय तथ्याङ्क कार्यालय, काठमाण्डौं । (https://censusresults.nsonepal.gov.np)

२.२.१५ घर जग्गाको स्वामित्वको आधारमा प्रमुख पारिवारिक विवरण

राष्ट्रिय जनगणना २०७८ को नतिजा अनुसार घर जग्गाको स्वामित्वको आधारमा प्रमुख पारिवारिक विवरण सम्बन्धी विस्तृत क्षेत्रगत तथ्यांकीय विवरण तलको तालिका नं २.२० मा प्रस्तुत गरिएको छ ।

तालिका नं. २.१५ घर जग्गाको स्वामित्वको आधारमा प्रमुख पारिवारिक विवरण

क्षेत्र	जम्मा परिवार संख्या	घरको स्वामित्व				महिलाको स्वामित्वमा				
		आफ्नै	भाडामा	संस्थागत	अन्य	घर मात्र भएका	जग्गा मात्र भएका	घर जग्गा दुवै भएका	घर जग्गा दुवै नभएका	उल्लेख नभएको
नेपाल	६६६०८४१	५७२८५८६	८५०५६२	३६८०९	४४८८४	१५६३७६	६४३६७५	७८८९१७	४९६६५४८	१०५३२५
शहरी/ग्रामिण										
नगरपालिका	४४७४६९९	३६१८७६३	७९४६९६	३०२७४	३०९६६	१२९०२२	४७१९४६	६०८४७६	३१९९२२४	६६०३१
गाउँपालिका	२१८६१४२	२१०९८२३	५५८६६	६५३५	१३९१८	२७३५४	१७१७२९	१८०४४१	१७६७३२४	३९२९४
भौगोलिकक्षेत्र										
हिमाल	४०९२६०	३८४४९५	२०७९२	२०१७	१९५६	४१६९	२२७८३	२५५३३	३४८६७४	८१०१
पहाड	२९४५०३०	२३१९७१०	५८९६००	१७०२४	१८६९६	७२८७२	२५५४४४	३१६२१६	२२५१९२६	४८५७२
तराई	३३०६५५१	३०२४३८१	२४०१७०	१७७६८	२४२३२	७९३३५	३६५४४८	४४७१६८	२३६५९४८	४८६५२
प्रदेश										
कोशी	११९०७५५	१०६७२४०	१०३५८६	८२५८	११६७१	१८७१८	१४९७०३	१६९७०७	८४१५६४	११०६३
मधेश	११५६३८३	१११७१८८	२६६३३	४७५३	७८०९	३०६८८	१२२३१०	१३८३९४	८४६६३८	१८३५३
बागमती	१५६७९१७	१०८४६७२	४६४५१२	१०४३१	८३०२	४७४९५	१४६८८१	१९६५६८	११६२८७७	१४०९६
गण्डकी	६६१६३२	५३२५१८	११६७२१	५२१६	७१७७	२२५२०	७११६३	९३४६५	४५३४४०	२१०४४
लुम्बिनी	११४१३४५	१०३६३११	९४३३६	४४५८	६२४०	२९६४१	१०६५००	१३१४८६	८५३३९५	२०३२३
कर्णाली	३६६०३७	३४४०७९	१९३९३	१२९४	१२७१	३३८३	२०००५	२२५४४	३१०१०४	१०००१
सुदुरपश्चिम	५७६७७२	५४६५७८	२५३८१	२३९९	२४१४	३९३१	२७११३	३६७५३	४९८५३०	१०४४५
जिल्ला										
चितवन	१७९१६७	१४३८२८	३२३२८	१७२५	१२८६	३४७८	२०२३६	२८६४७	१२४८८५	१९२१

स्रोतः राष्ट्रिय जनगणना २०७८, राष्ट्रिय तथ्याङ्क कार्यालय, काठमाण्डौं । (https://censusresults.nsonepal.gov.np)

२.२.१६ खानेपानीको मुख्य स्रोतको आधारमा प्रमुख पारिवारिक विवरण

राष्ट्रिय जनगणना २०७८ को नतिजा अनुसार खानेपानीको मुख्य स्रोतको आधारमा प्रमुख पारिवारिक विवरण सम्बन्धी विस्तृत क्षेत्रगत तथ्यांकीय विवरण तलको तालिका नं २.२१ मा प्रस्तुत गरिएको छ ।

तालिका नं. २.१६ खानेपानीको मुख्य स्रोतको आधारमा प्रमुख पारिवारिक विवरण

क्षेत्र	जम्मा परिवार संख्या	खानेपानीको मुख्य स्रोत								
		धारा/पाइप (घर परिसर भित्र)	धारा/पाइप (घर परिसर बाहिर)	ट्युबवेल/ हातेपम्प	ढाकिएको इनार/कुवा	खुला इनार/ कुवा	मूल धारा	नदी/ खोला	जार/ बोतल	अन्य
नेपाल	६६६०८४१	२३०४०१५	१४९०८४६	१९८२१८०	१०२२३५	१४१८५७	२६२०४४	२३८२७	३०८३८८	४५४४९
शहरी/ग्रामिण										
नगरपालिका	४४७४६९९	१६४७९५५	७७९४३४	१३५५८६०	८३९८७	९९२६३	१५५०२५	१२११६	३०४६१८	३६४४१
गाउँपालिका	२१८६१४२	६५६०६०	७११४१२	६२६३२०	१८२४८	४२५९४	१०७०१९	११७११	३७७०	९००८
भौगोलिक क्षेत्र										
हिमाल	४०९२६०	१४७५११	२०८६५५	२३	१९७२	४७९२	४२४२१	२९०५	१३४	८४७
पहाड	२९४५०३०	१२९५५६६	९५७८४७	६१२४३	५४२०२	७८६९१	१७६५९१	१५३१७	२८५१४६	२०४२७
तराई	३३०६५५१	८६०९३८	३२४३४४	१९२०९१४	४६०६१	५८३७४	४३०३२	५६०५	२३१०८	२४१७५
प्रदेश										
कोशी	११९०७५५	४०७६४५	२३९६८६	४७६५८	९९७९	१९६१३	२६४२०	२७२५	४८१६	३२१३
मधेश	११५६३८३	१७७१५६	८४६५३	८३०२१९	८०६२	२५९६६	१३८५७	७२९	२२५२	१३४८९
बागमती	१५६७९१७	६८८१०७	३७८४८४	७५२०५	३५६४७	४२६८२	६२३९१	३७७८	२६४२०४	१७४१९
गण्डकी	६६१६३२	३४७२६१	२१५४६८	१०७७६	७८०८	१०२९८	४५५६७	२४७५	२०२३४	१७४५
लुम्बिनी	११४१३४५	४३१६४२	२२४०६४	३७३९५६	२९७८४	२६१७२	२९६०८	४४३३	१५१२८	६५५८
कर्णाली	३६६०३७	१३०४६५	१६२६१९	१६३५	७५७३	९२१०	४८६९९	४२७६	४८०	१०८०
सुदुरपश्चिम	५७६७७२	१२१७३९	१८५८७२	२१३७३१	३३८२	७९१६	३५५०२	५४११	१२७४	१९४५
जिल्ला										
चितवन	१७९१६७	९०८६६	३०८२६	४८३२६	२४१५	३१११	२१७८	४२०	६९६	३२९

स्रोतः राष्ट्रिय जनगणना २०७८, राष्ट्रिय तथ्याङ्क कार्यालय, काठमाण्डौं । (https://censusresults.nsonepal.gov.np)

२.२.१७ खाना पकाउन प्रयोग गरिने इन्धन सम्बन्धी पारिवारिक विवरण

राष्ट्रिय जनगणना २०७८ को नतिजा अनुसार खाना पकाउन प्रयोग गरिने इन्धन सम्बन्धी विस्तृत क्षेत्रगत तथ्यांकीय विवरण तलको तालिकामा प्रस्तुत गरिएको छ ।

तालिका नं. २.१७ खाना पकाउन प्रयोग गरिने इन्धन सम्बन्धी पारिवारिक विवरण

क्षेत्र	जम्मा परिवार संख्या	अक्सर (मुख्य रूपमा) खाना पकाउन प्रयोग गरिने इन्धन						
		काठ/ दाउरा	एल. पी.ग्याँस	बिजुली	गुइठा/गोरहा	बायोग्याँस	मट्टितेल	अन्य
नेपाल	६६६०८४१	३३९८३१६	२९४९९९५	३२५७४	१९१५३१	७८४०६	३२९७	६७२२
शहरी/ग्रामिण								
नगरपालिका	४४७४६९९	१७५९३३१	२५३६६२३	२४७२४	९३२६२	५४४३५	१८४९	४४७५
गाउँपालिका	२१८६१४२	१६३८९८५	४१३३७२	७८५०	९८२६९	२३९७१	१४४८	२२४७
भौगोलिक क्षेत्र								
हिमाल	४०९२६०	३४९७४६	५५४११	७०९	५५८	२१४१	४९७	१९८
पहाड	२९४५०३०	१५२८०००	१३८७२१३	१०७०१	३६४	१५६१५	१९९१	११४६
तराई	३३०६५५१	१५२०५७०	१५०७३७१	२११६४	१९०६०९	६०६५०	८०९	५३७८
प्रदेश								
कोशी	११९०७५५	६३५६७२	४९०२९७	६१७७	४०२०७	१५६८२	४६८	२२५२
मधेश	११५६३८३	६७७७३२	३३१९९२	९४६८	१२६२७३	८२५२	३०३	२३६३
बागमती	१५६७९१७	४५३९८७	१०९४१९५	८८८७	१८५	९३४२	७५५	५६६
गण्डकी	६६१६३२	३११९२५	३४१०१७	१३९०	२२५	६५४८	३१५	२१२
लुम्बिनी	११४१३४५	६१२६९८	४८१७४८	४६९२	२३६८६	१७२३०	५७४	७१७
कर्णाली	३६६०३७	३००९६२	६१७२७	३५३	५१०	१६२३	६४८	२१४
सुदुरपश्चिम	५७६७७२	४०५३४०	१४९०१९	१६०७	४४५	१९७२९	२३४	३९८
जिल्ला								
चितवन	१७९१६७	३२८१४	१४२०४९	१०९२	७०	३०५४	२८	६०

स्रोतः राष्ट्रिय जनगणना २०७८, राष्ट्रिय तथ्याङ्क कार्यालय, काठमाण्डौं । (https://censusresults.nsonepal.gov.np)

२.२.१८ मुख्य रुपमा बत्ती बाल्न प्रयोग गरिने इन्धन सम्बन्धी पारिवारिक विवरण

राष्ट्रिय जनगणना २०७८ को नतिजा अनुसार मुख्य रुपमा बत्ती बाल्न प्रयोग गरिने इन्धन सम्बन्धी विस्तृत क्षेत्रगत तथ्यांकीय विवरण तलको तालिकामा प्रस्तुत गरिएको छ ।

तालिका नं. २.१८ मुख्य रुपमा बत्ती बाल्न प्रयोग गरिने इन्धन सम्बन्धी पारिवारिक विवरण

क्षेत्र	जम्मा परिवार संख्या	अक्सर (मुख्य रूपमा) बत्ती बाल्न प्रयोग गरिने इन्धन				
		बिजुली	सोलार/ सौर्यउर्जा	मट्टितेल	बायोग्यॉस	अन्य
नेपाल	६६६०८४१	६१३९१४१	४३९२८२	३८९०७	२०३२	४१४७९
शहरी/ग्रामिण						
नगरपालिका	४४७४६९९	४२८०१३६	१५३९७४	२०४४०	१०५१	१९०९८
गाउँपालिका	२१८६१४२	१८५९००५	२८५३०८	१८४६७	९८१	२२३८१
भौगोलिक क्षेत्र						
हिमाल	४०९२६०	३२१०५८	८१४०१	१५७२	१८६	५०४३
पहाड	२९४५०३०	२६१७२९८	२९६४४९	८९९६	४९७	२१७९०
तराई	३३०६५५१	३२००७८५	६१४३२	२८३३९	१३४९	१४६४६
प्रदेश						
कोशी	११९०७५५	१११५६८६	५९८६४	९७६५	२९५	५१४५
मधेश	११५६३८३	११३२०७८	९५११	१०६४५	६१३	३५३६
बागमती	१५६७९१७	१५२६०३५	३६५३७	२२०३	११५	३०२७
गण्डकी	६६१६३२	६४५७८०	१२६३३	१५०५	१०५	१६०९
लुम्बिनी	११४१३४५	१०६९०८१	५१४२५	११३६८	५४९	८९२२
कर्णाली	३६६०३७	१८१६७६	१७५३०६	१७७५	१४५	७१३५
सुदुरपश्चिम	५७६७७२	४६८८०५	९४००६	१६४६	२१०	१२१०५
जिल्ला						
चितवन	१७९१६७	१७२४२०	५५५५	३२४	१४	८५४

स्रोतः राष्ट्रिय जनगणना २०७८, राष्ट्रिय तथ्याङ्क कार्यालय, काठमाण्डौं । (https://censusresults.nsonepal.gov.np)

२.२.१९ प्रमुख पारिवारिक विवरणहरु

राष्ट्रिय जनगणना २०७८ को नतिजा अनुसार प्रमुख पारिवारिक विवरणहरु सम्बन्धी विस्तृत क्षेत्रगत तथ्यांकीय विवरण तलको तालिकामा प्रस्तुत गरिएको छ ।

तालिका नं. २.१९ प्रमुख पारिवारिक विवरणहरु

क्षेत्र	चर्पीको प्रकार				
	फ्लस भएको (सार्वजनिक ढल)	फ्लस भएको (सेप्टिक ट्यांकी)	साधारण (खाल्टे)	सार्वजनिक	चर्पी नभएको
नेपाल	**६५३७१०**	**३६६७७८०**	**२००५४८०**	**३२३८१**	**३०१४९०**
शहरी/ग्रामिण					
नगरपालिका	५९३४०१	२४४३११५	१२४६७३२	२०६३६	१७०८१५
गाउँपालिका	६०३०९	१२२४६६५	७५८७४८	११७४५	१३०६७५
भौगोलिक क्षेत्र					
हिमाल	३९१३	२८३३५९	११२३६२	१३९४	८२३२
पहाड	५६४३८२	१७४७१०४	५८१७५४	९०४१	४२७४९
तराई	८५४१५	१६३७३१७	१३११३६४	२१९४६	२५०५०९
प्रदेश					
कोशी	२६५४२	७२६५७७	३९४६९८	५३६२	३७५७६
मधेश	३११५९	४१४०३२	५६१६६०	१०३२२	१३९२१०
बागमती	५१२०२६	७७७८७४	२५३५१५	५०३१	१९४७१
गण्डकी	१८४५६	५०१८५५	१३२८९८	२१३१	६२९२
लुम्बिनी	४५८६७	६६८७३०	३५७९५५	४७६३	६४०३०
कर्णाली	८१४९	२२०२२६	१२६७७९	१२८७	९५९६
सुदुरपश्चिम	११५११	३५८४८६	१७७९७५	३४८५	२५३१५
जिल्ला					
चितवन	३७६८	१२४६११	४७२०४	९४८	२६३६

स्रोतः राष्ट्रिय जनगणना २०७८, राष्ट्रिय तथ्याङ्क कार्यालय, काठमाण्डौं । (https://censusresults.nsonepal.gov.np)

२.२.२० स्थानीय तह अनुसार परिवार संख्या र जनसंख्या विवरण

राष्ट्रिय जनगणना २०७८ को नतिजा बमोजिम स्थानीय तह अनुसार परिवार संख्या र जनसंख्या सम्बन्धी विस्तृत तथ्यांकीय विवरण तलको तालिकामा प्रस्तुत गरिएको छ ।

तालिका नं. २.२० स्थानीय तह अनुसार परिवार संख्या र जनसंख्या विवरण

स्थानीय तह	२०६८		२०७८							
	परिवार संख्या	जम्मा जनसंख्या	परिवार संख्या	जम्मा जनसंख्या	पुरुष	महिला	परिवारको औसत आकार	लैङ्गिक अनुपात	वार्षिक जनसंख्या वृद्धिदर (%)	जनघनत्व
चितवन										
भरतपुर महानगरपालिका	६९०३५	२८०५०२	९६५९१	३६९२६८	१७८८९७	१९०३७१	३.८२	९३.९७	२.६४	८५३
इच्छाकामना गाउँपालिका	४७७८	२५००२	६१८५	२७६४३	१४००७	१३६३६	४.४७	१०२.७२	०.९६	१६६
कालिका नगरपालिका	९११६	४२४९३	१२२५८	५२१६४	२५४९१	२६६७३	४.२६	९५.५७	१.९७	३५०
खैरहनी नगरपालिका	१२३३१	५६०९४	१६३९५	६७३८५	३२३३२	३५०५३	४.११	९२.२४	१.७६	७८८
माडी नगरपालिका	८,९६०	३७,६८३	१०१२०	३८२९५	१८०८३	२०२१२	३.७८	८९.४७	०.१५	१७५
रापी नगरपालिका	१२०५५	५८१०७	१५२१५	६६६१७	३२६७७	३३९४०	४.३८	९६.२८	१.३१	३१४
रत्ननगर नगरपालिका	१६०७०	६९८५१	२२४०३	८९९०५	४३५३१	४६३७४	४.०१	९३.८७	२.४२	१३०९
संस्थागत	११७	१०२५२	१७८	८५८२	६७७१	१८११				
जम्मा	१३२४६२	५७९९८४	१७९३४५	७१९८५९	३५१७८९	३६८०७०	४.०१	९५.५८	२.०७	३२५

स्रोतः राष्ट्रिय जनगणना २०७८, राष्ट्रिय तथ्याङ्क कार्यालय, काठमाण्डौं । (https://censusresults.nsonepal.gov.np)

२.२.२१ परिवार संरचना

राष्ट्रिय जनगणना २०७८ को नतिजा बमोजिम परिवार संरचना सम्बन्धी विस्तृत तथ्यांकीय विवरण तलको तालिकामा प्रस्तुत गरिएको छ ।

तालिका नं. २.२१ परिवार संरचना

वडा नं	जनसंख्या (संस्थागत बाहेक)			सङ्ख्या		प्रतिशत	
	जम्मा	पुरुष	महिला	एकल	संयुक्त	एकल	संयुक्त
जम्मा	६६६१७	३२६७७	३३९४०	२९३३५	३७२८२	४४.०४	५५.९६
१	७९०८	३८५३	४०५५	३३६७	४५४१	४२.५८	५७.४२
२	७३५९	३६२५	३७३४	३२५१	४१०८	४४.१८	५५.८२
३	२४०६	१२१२	११९४	१०९२	१३१४	४५.३९	५४.६१
४	६०८८	२९४९	३१३९	२९५०	३१३८	४८.४६	५१.५४
५	५५२८	२६८३	२८४५	२५७७	२९५१	४६.६२	५३.३८
६	६४४३	३०९६	३३४७	२५६५	३८७८	३९.८१	६०.१९
७	६६४३	३२१३	३४३०	२८४९	३७९४	४२.८९	५७.११
८	६५६७	३१६४	३४०३	३०३०	३५३७	४६.१४	५३.८६
९	४३०६	२००६	२३००	१७३३	२५७३	४०.२५	५९.७५
१०	३४९५	१७४८	१७४७	१६८९	१८०६	४८.३३	५१.६७
११	३०५५	१५६५	१४९०	१३७८	१६७७	४५.११	५४.८९
१२	३०६२	१५८७	१४७५	१३३४	१७२८	४३.५७	५६.४३
१३	३७५७	१९७६	१७८१	१५२०	२२३७	४०.४६	५९.५४

स्रोतः राष्ट्रिय जनगणना २०७८, राष्ट्रिय तथ्याङ्क कार्यालय, काठमाण्डौं । (https://censusresults.nsonepal.gov.np)

२.२.२२ घरको उपयुक्तताको वर्गीकरण

राष्ट्रिय जनगणना २०७८ को नतिजा बमोजिम वडा अनुसार घरको उपयुक्तताको वर्गीकरण (House Quintile in Household Level)सम्बन्धी विस्तृत तथ्यांकीय विवरण तलको तालिकामा प्रस्तुत गरिएको छ ।

तालिका नं. २.२२ घरको उपयुक्तताको वर्गीकरण **(House Quintile in Household Level)**

वडा नं	जम्मा घरपरिवार	घरको गुणस्तर (सङ्ख्या)					घरको गुणस्तर (%)				
	जम्मा	पूर्ण उपयुक्त	उपयुक्त	मध्यम उपयुक्त	अनुपयुक्त	पूर्ण अनुपयुक्त	पूर्ण उपयुक्त	उपयुक्त	मध्यम उपयुक्त	अनुपयुक्त	पूर्ण अनुपयुक्त
जम्मा	१५२१५	४३६१	६६३२	३५४३	६१०	६९	२८.६६	४३.५९	२३.२९	४.०१	०.४५
१	१७८१	३५७	१०६८	२५३	८८	१५	२०.०४	५९.९७	१४.२१	४.९४	०.८४
२	१७६९	५५८	९२७	२७२	१२	०	३१.५४	५२.४	१५.३८	०.६८	०
३	५५९	१२०	२१५	१४७	६४	१३	२१.४७	३८.४६	२६.३	११.४५	२.३३
४	१४७५	३४०	९४९	१६८	१७	१	२३.०५	६४.३४	११.३९	१.१५	०.०७
५	१३५८	५९६	६०५	१४०	१७	०	४३.८९	४४.५५	१०.३१	१.२५	०
६	१४८२	४८१	७७८	१६१	५४	८	३२.४६	५२.५	१०.८६	३.६४	०.५४
७	१६१६	५९८	७६८	२४४	६	०	३७	४७.५२	१५.१	०.३७	०
८	१६२८	८२३	५९४	२०३	८	०	५०.५५	३६.४९	१२.४७	०.४९	०
९	१०५१	४२७	४२८	१८९	७	०	४०.६३	४०.७२	१७.९८	०.६७	०
१०	७१३	५३	१२९	४५६	७१	४	७.४३	१८.०९	६३.९६	९.९६	०.५६
११	६३५	६	११३	४२८	७५	१३	०.९४	१७.८	६७.४	११.८१	२.०५
१२	५५७	१	४५	३४८	१४९	१४	०.१८	८.०८	६२.४८	२६.७५	२.५१
१३	५९१	१	१३	५३४	४२	१	०.१७	२.२	९०.३६	७.११	०.१७

स्रोतः राष्ट्रिय जनगणना २०७८, राष्ट्रिय तथ्याङ्क कार्यालय, काठमाण्डौं । (https://censusresults.nsonepal.gov.np)

२.२.२३ पञ्चम आर्थिक सम्पन्नताको अवस्था अनुसार परिवारको वर्गिकरण

राष्ट्रिय जनगणना २०७८ को नतिजा बमोजिम वडा अनुसार पञ्चम आर्थिक सम्पन्नताको अवस्था अनुसार परिवारको वर्गिकरण (Wealth Quintile in Household Level) सम्बन्धी विस्तृत तथ्यांकीय विवरण तलको तालिकामा प्रस्तुत गरिएको छ ।

तालिका नं.: २.२३ पञ्चम आर्थिक सम्पन्नताको अवस्था अनुसार परिवारको वर्गिकरण (Wealth Quintile in Household Level)

वडा नं	जम्मा घरपरिवार	Wealth Quintile (सङ्ख्या)					Wealth Quintile (%)				
	जम्मा	अति न्यून वर्ग	न्यून वर्ग	मध्यम वर्ग	उच्च वर्ग	अति उच्च वर्ग	अति न्यून वर्ग	न्यून वर्ग	मध्यम वर्ग	उच्च वर्ग	अति उच्च वर्ग
जम्मा	१५२१५	२३५५	१५४२	३२९२	४३०३	३७२३	१५.४८	१०.१३	२१.६४	२८.२८	२४.४७
१	१७८१	२०६	१२०	४६०	६०४	३९१	११.५७	६.७४	२५.८३	३३.९१	२१.९५
२	१७६९	४१	१५२	५६८	६५८	३५०	२.३२	८.५९	३२.११	३७.२	१९.७९
३	५५९	१२२	७२	१४३	१३१	९१	२१.८२	१२.८८	२५.५८	२३.४३	१६.२८
४	१४७५	५६	१२४	३३५	५६१	३९९	३.८	८.४१	२२.७१	३८.०३	२७.०५
५	१३५८	४१	१४१	३१०	४२४	४४२	३.०२	१०.३८	२२.८३	३१.२२	३२.५५
६	१४८२	६५	८४	३०२	५४०	४९१	४.३९	५.६७	२०.३८	३६.४४	३३.१३
७	१६१६	३०	१८५	३९९	४५८	५४४	१.८६	११.४५	२४.६९	२८.३४	३३.६६
८	१६२८	४२	१४३	२६६	४७५	७०२	२.५८	८.७८	१६.३४	२९.१८	४३.१२
९	१०५१	३२	१०७	२७२	३६०	२८०	३.०४	१०.१८	२५.८८	३४.२५	२६.६४
१०	७१३	३५०	१६८	१०३	६४	२८	४९.०९	२३.५६	१४.४५	८.९८	३.९३
११	६३५	३९८	१२३	८७	२२	५	६२.६८	१९.३७	१३.७	३.४६	०.७९
१२	५५७	४४३	७१	३९	४	०	७९.५३	१२.७५	७	०.७२	०
१३	५९१	५२९	५२	८	२	०	८९.५१	८.८	१.३५	०.३४	०

स्रोतः राष्ट्रिय जनगणना २०७८, राष्ट्रिय तथ्याङ्क कार्यालय, काठमाण्डौं ।(https://censusresults.nsonepal.gov.np)

२.३ उमेर, लिङ्ग, वैवाहिक अवस्था एवम् बसाइसराई सम्बन्धी जनसांख्यिक विवरण

राष्ट्रिय जनगणना २०७८ अनुसार राप्ती नगरपालिकाको उमेरगत जनसंख्या, लिङ्गका आधारमा परिवारमूली, लिङ्ग अनुसार विवाह गर्ने मध्यम उमेर, लिङ्ग र वडा अनुसार १८ वर्ष अगाडि हुने बाल विवाहको अवस्था, दश बर्ष वा सो भन्दा माथिका जनसंख्याको पहिलो विवाह गर्दाको उमेर, दश वर्ष वा सो भन्दा माथि उमेरको जनसंख्याको वैवाहिक स्थिति अनुसार वितरण, विधवा र एकल महिलाको अवस्था एवम् जन्मस्थानको आधारमा जनसंख्या आदि विषयको बारेमा विस्तृत रुपमा क्रमशः तल तालिकामा प्रस्तुत गरिएको छ ।

२.३.१ उमेरगत (Single Year) जनसङ्ख्या

राष्ट्रिय जनगणना २०७८ को नतिजा बमोजिम उमेरगत (Single Year) जनसङ्ख्या सम्बन्धी विस्तृत तथ्यांकीय विवरण तलको तालिकामा प्रस्तुत गरिएको छ ।

तालिका नं. २.२४ उमेरगत (Single Year) जनसङ्ख्या

उमेर	जनसङ्ख्या					
	जम्मा	प्रतिशत	पुरुष	प्रतिशत	महिला	प्रतिशत
सबै उमेरका	६६६१७	१००	३२६७७	१००	३३९४०	१००
० वर्ष	१०२९	१.५४५	५४१	१.६५६	४८८	१.४३८
१ वर्ष	१०९३	१.६४१	५७१	१.७४७	५२२	१.५३८
२ वर्ष	११९०	१.७८६	६३५	१.९४३	५५५	१.६३५
३ वर्ष	११९२	१.७८९	६१६	१.८८५	५७६	१.६९७
४ वर्ष	१२१७	१.८२७	६२९	१.९२५	५८८	१.७३२
५ वर्ष	१२७३	१.९११	६९०	२.११२	५८३	१.७१८
६ वर्ष	१२३२	१.८४९	६२७	१.९१९	६०५	१.७८३
७ वर्ष	११४८	१.७२३	६०५	१.८५१	५४३	१.६
८ वर्ष	१२१५	१.८२४	६२६	१.९१६	५८९	१.७३५
९ वर्ष	१२३७	१.८५७	६५५	२.००४	५८२	१.७१५
१० वर्ष	१२५९	१.८९	६९३	२.१२१	५६६	१.६६८
११ वर्ष	१०७७	१.६१७	५५१	१.६८६	५२६	१.५५
१२ वर्ष	१२९६	१.९४५	६८२	२.०८७	६१४	१.८०९

राप्ती नगरपालिकाको प्रोफाईल

उमेर	जनसङ्ख्या					
	जम्मा	प्रतिशत	पुरुष	प्रतिशत	महिला	प्रतिशत
१३ वर्ष	११४७	१.७२२	६०६	१.८५५	५४१	१.५९४
१४ वर्ष	१२००	१.८०१	६२०	१.८९७	५८०	१.७०९
१५ वर्ष	१२२६	१.८४	६५९	२.०१७	५६७	१.६७१
१६ वर्ष	१२८३	१.९२६	६६६	२.०३८	६१७	१.८१८
१७ वर्ष	१३२६	१.९९	६९८	२.१३६	६२८	१.८५
१८ वर्ष	१४५०	२.१७७	७४६	२.२८३	७०४	२.०७४
१९ वर्ष	१३७१	२.०५८	६८५	२.०९६	६८६	२.०२१
२० वर्ष	१५०९	२.२६५	७३१	२.२३७	७७८	२.२९२
२१ वर्ष	११९१	१.७८८	५७७	१.७६६	६१४	१.८०९
२२ वर्ष	१३१६	१.९७५	६३६	१.९४६	६८०	२.००४
२३ वर्ष	११८२	१.७७४	५५६	१.७०२	६२६	१.८४४
२४ वर्ष	१२५१	१.८७८	५६४	१.७२६	६८७	२.०२४
२५ वर्ष	१२९३	१.९४१	५८५	१.७९	७०८	२.०८६
२६ वर्ष	११७६	१.७६५	५२२	१.५९७	६५४	१.९२७
२७ वर्ष	१०५६	१.५८५	४८४	१.४८१	५७२	१.६८५
२८ वर्ष	१३३४	२.००२	५८२	१.७८१	७५२	२.२१६
२९ वर्ष	९९६	१.४९५	४५४	१.३८९	५४२	१.५९७
३० वर्ष	१२६५	१.८९९	५७१	१.७४७	६९४	२.०४५
३१ वर्ष	८८४	१.३२७	४०८	१.२४९	४७६	१.४०२
३२ वर्ष	१०९९	१.६५	५१३	१.५७	५८६	१.७२७
३३ वर्ष	१००१	१.५०३	४२५	१.३०१	५७६	१.६९७
३४ वर्ष	९१२	१.३६९	४१२	१.२६१	५००	१.४७३
३५ वर्ष	१०६७	१.६०२	४७४	१.४५१	५९३	१.७४७
३६ वर्ष	९७१	१.४५८	४४३	१.३५६	५२८	१.५५६
३७ वर्ष	८३६	१.२५५	३९४	१.२०६	४४२	१.३०२
३८ वर्ष	९७१	१.४५८	४३४	१.३२८	५३७	१.५८२

राप्ती नगरपालिकाको प्रोफाईल

उमेर	जनसङ्ख्या					
	जम्मा	प्रतिशत	पुरुष	प्रतिशत	महिला	प्रतिशत
३९ वर्ष	८१८	१.२२८	३९२	१.२	४२६	१.२५५
४० वर्ष	११२९	१.६९५	४८३	१.४७८	६४६	१.९०३
४१ वर्ष	६६४	०.९९७	३३९	१.०३७	३२५	०.९५८
४२ वर्ष	८४६	१.२७	३९५	१.२०९	४५१	१.३२९
४३ वर्ष	७२५	१.०८८	३४६	१.०५९	३७९	१.११७
४४ वर्ष	६३९	०.९५९	२९६	०.९०६	३४३	१.०११
४५ वर्ष	८२३	१.२३५	३९९	१.२२१	४२४	१.२४९
४६ वर्ष	६६९	१.००४	३३६	१.०२८	३३३	०.९८१
४७ वर्ष	५३६	०.८०५	२५४	०.७७७	२८२	०.८३१
४८ वर्ष	७२८	१.०९३	३१०	०.९४९	४१८	१.२३२
४९ वर्ष	५९७	०.८९६	२८८	०.८८१	३०९	०.९१
५० वर्ष	९९७	१.४९७	४८९	१.४९६	५०८	१.४९७
५१ वर्ष	५८२	०.८७४	२८०	०.८५७	३०२	०.८९
५२ वर्ष	६२६	०.९४	२९२	०.८९४	३३४	०.९८४
५३ वर्ष	५६७	०.८५१	२६६	०.८१४	३०१	०.८८७
५४ वर्ष	५३७	०.८०६	२६१	०.७९९	२७६	०.८१३
५५ वर्ष	६३७	०.९५६	३२०	०.९७९	३१७	०.९३४
५६ वर्ष	५८३	०.८७५	२७५	०.८४२	३०८	०.९०७
५७ वर्ष	३७५	०.५६३	१९८	०.६०६	१७७	०.५२२
५८ वर्ष	५३३	०.८	२६७	०.८१७	२६६	०.७८४
५९ वर्ष	४३८	०.६५७	२१७	०.६६४	२२१	०.६५१
६० वर्ष	७१५	१.०७३	३४९	१.०६८	३६६	१.०७८
६१ वर्ष	३८६	०.५७९	१९४	०.५९४	१९२	०.५६६
६२ वर्ष	४१४	०.६२१	१९७	०.६०३	२१७	०.६३९
६३ वर्ष	३७०	०.५५५	१८६	०.५६९	१८४	०.५४२
६४ वर्ष	३१५	०.४७३	१७२	०.५२६	१४३	०.४२१

राप्ती नगरपालिकाको प्रोफाईल

उमेर	जनसङ्ख्या					
	जम्मा	प्रतिशत	पुरुष	प्रतिशत	महिला	प्रतिशत
६५ वर्ष	४३३	०.६५	२१६	०.६६१	२१७	०.६३९
६६ वर्ष	२९५	०.४४३	१५१	०.४६२	१४४	०.४२४
६७ वर्ष	३१८	०.४७७	१६६	०.५०८	१५२	०.४४८
६८ वर्ष	३३१	०.४९७	१६६	०.५०८	१६५	०.४८६
६९ वर्ष	२७२	०.४०८	१३१	०.४०१	१४१	०.४१५
७० वर्ष	३६२	०.५४३	१८४	०.५६३	१७८	०.५२४
७१ वर्ष	२५३	०.३८	१३७	०.४१९	११६	०.३४२
७२ वर्ष	२३२	०.३४८	११६	०.३५५	११६	०.३४२
७३ वर्ष	२२०	०.३३	१००	०.३०६	१२०	०.३५४
७४ वर्ष	२२४	०.३३६	११३	०.३४६	१११	०.३२७
७५ वर्ष	२४२	०.३६३	१२०	०.३६७	१२२	०.३५९
७६ वर्ष	१७१	०.२५७	९२	०.२८२	७९	०.२३३
७७ वर्ष	२२०	०.३३	११२	०.३४३	१०८	०.३१८
७८ वर्ष	११२	०.१६८	५९	०.१८१	५३	०.१५६
७९ वर्ष	८७	०.१३१	५०	०.१५३	३७	०.१०९
८० वर्ष	१३९	०.२०९	६६	०.२०२	७३	०.२१५
८१ वर्ष	६५	०.०९८	३४	०.१०४	३१	०.०९१
८२ वर्ष	८३	०.१२५	४३	०.१३२	४०	०.११८
८३ वर्ष	७७	०.११६	४४	०.१३५	३३	०.०९७
८४ वर्ष	७२	०.१०८	३४	०.१०४	३८	०.११२
८५ वर्ष	५४	०.०८१	२४	०.०७३	३०	०.०८८
८६ वर्ष	४९	०.०७४	२६	०.०८	२३	०.०६८
८७ वर्ष	४५	०.०६८	१७	०.०५२	२८	०.०८२
८८ वर्ष	६९	०.१०४	३४	०.१०४	३५	०.१०३
८९ वर्ष	२६	०.०३९	१६	०.०४९	१०	०.०२९
९० वर्ष	३७	०.०५६	११	०.०३४	२६	०.०७७

उमेर	जनसङ्ख्या					
	जम्मा	प्रतिशत	पुरुष	प्रतिशत	महिला	प्रतिशत
९१ वर्ष	१३	०.०२	१०	०.०३१	३	०.००९
९२ वर्ष	११	०.०१७	६	०.०१८	५	०.०१५
९३ वर्ष	२१	०.०३२	८	०.०२४	१३	०.०३८
९४ वर्ष	१८	०.०२७	९	०.०२८	९	०.०२७
९५ वर्ष	१६	०.०२४	५	०.०१५	११	०.०३२
९६ वर्ष	७	०.०११	२	०.००६	५	०.०१५
९७ वर्ष	५	०.००८	४	०.०१२	१	०.००३
९८ वर्ष	४	०.००६	१	०.००३	३	०.००९
९९ वर्ष	४	०.००६	१	०.००३	३	०.००९
१०० वर्ष र माथि	१०	०.०१५	२	०.००६	८	०.०२४

स्रोतः राष्ट्रिय जनगणना २०७८, राष्ट्रिय तथ्याङ्क कार्यालय, काठमाण्डौं । (https://censusresults.nsonepal.gov.np)

२.३.२ लिङ्गका आधारमा परिवार मूली

राष्ट्रिय जनगणना २०७८ को नतिजा बमोजिम लिङ्गका आधारमा परिवार मूली सम्बन्धी विस्तृत तथ्यांकीय विवरण तलको तालिकामा प्रस्तुत गरिएको छ ।

तालिका नं. २.२५ लिङ्गका आधारमा परिवार मूली

वडा नं	परिवार मूली			परिवार मूलीको %	
	जम्मा	पुरुष	महिला	पुरुष	महिला
जम्मा	१५२१५	१०२६६	४९४९	६७.४७	३२.५३
१	१७८१	१०२८	७५३	५७.७२	४२.२८
२	१७६९	१०३९	७३०	५८.७३	४१.२७
३	५५९	३९१	१६८	६९.९५	३०.०५
४	१४७५	१०६२	४१३	७२	२८
५	१३५८	९०१	४५७	६६.३५	३३.६५

६	१४८२	१०८१	४०१	७२.९४	२७.०६
७	१६१६	९४७	६६९	५८.६	४१.४
८	१६२८	१०६६	५६२	६५.४८	३४.५२
९	१०५१	५२७	५२४	५०.१४	४९.८६
१०	७१३	५७५	१३८	८०.६५	१९.३५
११	६३५	५७३	६२	९०.२४	९.७६
१२	५५७	५१७	४०	९२.८२	७.१८
१३	५९१	५५९	३२	९४.५९	५.४१

स्रोतः राष्ट्रिय जनगणना २०७८, राष्ट्रिय तथ्याङ्क कार्यालय, काठमाण्डौं ।(https://censusresults.nsonepal.gov.np)

२.३.३ लिङ्ग अनुसार बिबाह गर्ने मध्यम उमेर

राष्ट्रिय जनगणना २०७८ को नतिजा बमोजिम लिङ्ग अनुसार बिबाह गर्ने मध्यम उमेर सम्बन्धी विस्तृत तथ्यांकीय विवरण तलको तालिकामा प्रस्तुत गरिएको छ ।

तालिका नं. २.२६ लिङ्ग अनुसार बिबाह गर्ने मध्यम उमेर

जिल्ला/गापा/वडा नं.	बिबाह गर्ने मध्यम उमेर		
	जम्मा	पुरुष	महिला
चितवन जम्मा	२०.३	२२.४	१८.७
राप्ती नगरपालिका जम्मा	१९.८	२१.५	१८.४
१	१९.६	२१.४	१८.२
२	१९.८	२१.७	१८.३
३	१९.३	२१	१७.८
४	१९.८	२१.७	१८.२
५	२०.१	२२.१	१८.५
६	२०.१	२१.९	१८.८
७	२०.५	२२.६	१९
८	२०.४	२२.९	१८.६
९	२०.१	२२	१८.७
१०	१८.५	१९.९	१७.४
११	१८.८	१९.७	१७.९
१२	१९.६	२०.८	१८.५
१३	१८.३	१९.१	१७.६

स्रोतः राष्ट्रिय जनगणना २०७८, राष्ट्रिय तथ्याङ्क कार्यालय, काठमाण्डौं ।(https://censusresults.nsonepal.gov.np)

२.३.४ लिङ्ग र वडा अनुसार १८ वर्ष अगाडि हुने बाल बिबाहको अवस्था

राष्ट्रिय जनगणना २०७८ को नतिजा बमोजिम लिङ्ग र वडा अनुसार १८ वर्ष अगाडि हुने बाल बिबाहको अवस्था सम्बन्धी विस्तृत तथ्यांकीय विवरण तलको तालिकामा प्रस्तुत गरिएको छ ।

तालिका नं. २.२७ लिङ्ग र वडा अनुसार १८ वर्ष अगाडि हुने बाल बिबाहको अवस्था

वडा नं	२०-२४ उमेको जनसङ्ख्या			१८ वर्ष भन्दा अगाडिको उमेरमा विवाह गर्ने जनसङ्ख्या			बाल बिबाह दर		
	जम्मा	पुरुष	महिला	जम्मा	पुरुष	महिला	जम्मा	पुरुष	महिला
जम्मा	६४४९	३०६४	३३८५	१०९६	२६२	८३४	१६.९९	८.५५	२४.६४
१	७९६	३७६	४२०	१२५	२९	९६	१५.७	७.७१	२२.८६
२	६९७	३२२	३७५	१००	१४	८६	१४.३५	४.३५	२२.९३
३	२२१	११४	१०७	५३	१२	४१	२३.९८	१०.५३	३८.३२
४	६११	२८६	३२५	६२	१२	५०	१०.१५	४.२	१५.३८
५	५२४	२३०	२९४	५९	११	४८	११.२६	४.७८	१६.३३
६	६४५	३१३	३३२	८३	१७	६६	१२.८७	५.४३	१९.८८
७	५६१	२५०	३११	६९	१३	५६	१२.३	५.२	१८.०१
८	५६९	२६८	३०१	६३	१४	४९	११.०७	५.२२	१६.२८
९	३९२	१७५	२१७	५७	११	४६	१४.५४	६.२९	२१.२
१०	४०४	१९३	२११	११५	२३	९२	२८.४७	११.९२	४३.६
११	३३३	१८६	१४७	८२	२९	५३	२४.६२	१५.५९	३६.०५
१२	२९९	१४८	१५१	८५	२०	६५	२८.४३	१३.५१	४३.०५
१३	३९७	२०३	१९४	१४३	५७	८६	३६.०२	२८.०८	४४.३३

स्रोतः राष्ट्रिय जनगणना २०७८, राष्ट्रिय तथ्याङ्क कार्यालय, काठमाण्डौं । (https://censusresults.nsonepal.gov.np)

२.३.५ लिङ्ग र वडा अनुसार १५ वर्ष अगाडि हुने बाल बिबाहको अवस्था

राष्ट्रिय जनगणना २०७८ को नतिजा बमोजिम लिङ्ग र वडा अनुसार १५ वर्ष अगाडि हुने बाल बिबाहको अवस्था सम्बन्धी विस्तृत तथ्यांकीय विवरण तलको तालिकामा प्रस्तुत गरिएको छ ।

तालिका नं. २.२८ लिङ्ग र वडा अनुसार १५ वर्ष अगाडि हुने बाल बिबाहको अवस्था

वडा नं	२०-२४ उमेको जनसङ्ख्या			१५ वर्ष भन्दा अगाडिको उमेरमा विवाह गर्ने जनसङ्ख्या			बाल बिबाह दर		
	जम्मा	पुरुष	महिला	जम्मा	पुरुष	महिला	जम्मा	पुरुष	महिला
जम्मा	६४४९	३०६४	३३८५	१५५	२६	१२९	२.४	०.८५	३.८१
१	७९६	३७६	४२०	२०	३	१७	२.५१	०.८	४.०५
२	६९७	३२२	३७५	६	०	६	०.८६	०	१.६
३	२२१	११४	१०७	७	१	६	३.१७	०.८८	५.६१
४	६११	२८६	३२५	११	१	१०	१.८	०.३५	३.०८
५	५२४	२३०	२९४	४	१	३	०.७६	०.४३	१.०२
६	६४५	३१३	३३२	८	१	७	१.२४	०.३२	२.११
७	५६१	२५०	३११	१४	१	१३	२.५	०.४	४.१८
८	५६९	२६८	३०१	१३	३	१०	२.२८	१.१२	३.३२
९	३९२	१७५	२१७	१०	१	९	२.५५	०.५७	४.१५
१०	४०४	१९३	२११	१९	४	१५	४.७	२.०७	७.११
११	३३३	१८६	१४७	५	१	४	१.५	०.५४	२.७२
१२	२९९	१४८	१५१	११	३	८	३.६८	२.०३	५.३
१३	३९७	२०३	१९४	२७	६	२१	६.८	२.९६	१०.८२

स्रोतः राष्ट्रिय जनगणना २०७८, राष्ट्रिय तथ्याङ्क कार्यालय, काठमाण्डौं । (https://censusresults.nsonepal.gov.np)

२.३.६ दश वर्ष वा सो भन्दा माथिका जनसङ्ख्याको पहिलो विवाह गर्दाको उमेर

राष्ट्रिय जनगणना २०७८ को नतिजा बमोजिम दश वर्ष वा सो भन्दा माथिका जनसङ्ख्याको पहिलो विवाह गर्दाको उमेर सम्बन्धी विस्तृत तथ्यांकीय विवरण तलको तालिकामा प्रस्तुत गरिएको छ ।

तालिका नं. २.२९ दश वर्ष वा सो भन्दा माथिका जनसङ्ख्याको पहिलो विवाह गर्दाको उमेर

उमेर समूह	जम्मा	प्रतिशत	पुरुष	प्रतिशत	महिला	प्रतिशत
जम्मा	३७९६०	१००.००	१६९५९	१००.००	२१००१	१००.००
दश वर्ष मुनि	१२८	०.३४	२०	०.१२	१०८	०.५१
१०-१४	३०१०	७.९३	५५८	३.२९	२४५२	११.६८
१५-१७	९३२७	२४.५७	२४९८	१४.७३	६८२९	३२.५२
१८-२०	११९९०	३१.५९	५१९७	३०.६४	६७९३	३२.३५
२१-२४	७६७७	२०.२२	४४०२	२५.९६	३२७५	१५.५९
२५-२९	४३६७	११.५०	३१६७	१८.६७	१२००	५.७१
३०-३४	१०७४	२.८३	८३८	४.९४	२३६	१.१२
३५-३९	२४०	०.६३	१८५	१.०९	५५	०.२६
४०-४४	६९	०.१८	५६	०.३३	१३	०.०६
४५-४९	१३	०.०३	१२	०.०७	१	०.००
५० र सो भन्दा माथि	१५	०.०४	१०	०.०६	५	०.०२

उल्लेख नभएको	५०	०.१३	१६	०.०९	३४	०.१६

स्रोतः राष्ट्रिय जनगणना २०७८, राष्ट्रिय तथ्याङ्क कार्यालय, काठमाण्डौं । (https://censusresults.nsonepal.gov.np)

२.३.७ दश वर्ष वा सो भन्दा माथि उमेरको जनसङ्ख्याको वैवाहिक स्थिति अनुसार वितरण

राष्ट्रिय जनगणना २०७८ को नतिजा बमोजिम दश वर्ष वा सो भन्दा माथि उमेरको जनसङ्ख्याको वैवाहिक स्थिति अनुसार वितरण सम्बन्धी विस्तृत तथ्यांकीय विवरण तलको तालिकामा प्रस्तुत गरिएको छ ।

तालिका नं. २.३० दश वर्ष वा सो भन्दा माथि उमेरको जनसङ्ख्याको वैवाहिक स्थिति अनुसार वितरण

वैवाहिक स्थिति	जम्मा	प्रतिशत	पुरुष	प्रतिशत	महिला	प्रतिशत
१० वर्ष वा सो भन्दा माथि	५४७९१	१००.००	२६४८२	१००.००	२८३०९	१००.००
विवाह नभएको	१६८३१	३०.७२	९५२३	३५.९६	७३०८	२५.८२
विवाहित	३४९०८	६३.७१	१६१०६	६०.८२	१८८०२	६६.४२
विधुर/विधवा	२४७८	४.५२	५७१	२.१६	१९०७	६.७४
पारपाचुके	१४५	०.२६	७८	०.२९	६७	०.२४
छुट्टिएको	४२९	०.७८	२०४	०.७७	२२५	०.७९

स्रोतः राष्ट्रिय जनगणना २०७८, राष्ट्रिय तथ्याङ्क कार्यालय, काठमाण्डौं । (https://censusresults.nsonepal.gov.np)

२.३.८ विधवा र एकल महिलाको अवस्था

राष्ट्रिय जनगणना २०७८ को नतिजा बमोजिम विधवा र एकल महिलाको अवस्था सम्बन्धी विस्तृत तथ्यांकीय विवरण तलको तालिकामा प्रस्तुत गरिएको छ ।

तालिका नं. २.३१ विधवा र एकल महिलाको अवस्था

वडा नं	१० वर्ष वा सो भन्दा माथिका महिलाको जनसङ्ख्या			प्रतिशत	
	जम्मा	विधवा	एकल महिला	विधवा	एकल महिला
जम्मा	२८३०९	१९०७	२४३४	६.७४	८.६
१	३४०५	२४०	२९५	७.०५	८.६६
२	३१९५	२११	२८७	६.६	८.९८
३	९८४	७६	१०७	७.७२	१०.८७
४	२६८५	१९२	२४९	७.१५	९.२७

वडा नं	१० वर्ष वा सो भन्दा माथिका महिलाको जनसङ्ख्या			प्रतिशत	
	जम्मा	विधवा	एकल महिला	विधवा	एकल महिला
५	२४०१	१६३	२१७	६.७९	९.०४
६	२८४६	१६०	१९८	५.६२	६.९६
७	२९२१	२४५	३०१	८.३९	१०.३
८	२९७४	२६२	३३०	८.८१	११.१
९	१९३६	१३५	१९३	६.९७	९.९७
१०	१३३६	४१	५५	३.०७	४.१२
११	११८४	६४	७२	५.४१	६.०८
१२	१०९३	६३	७२	५.७६	६.५९
१३	१३४९	५५	५८	४.०८	४.३

स्रोतः राष्ट्रिय जनगणना २०७८, राष्ट्रिय तथ्याङ्क कार्यालय, काठमाण्डौं ।(https://censusresults.nsonepal.gov.np)

२.३.९ जन्मस्थानको आधारमा जनसङ्ख्या

राष्ट्रिय जनगणना २०७८ को नतिजा बमोजिम जन्मस्थानको आधारमा जनसङ्ख्या सम्बन्धी विस्तृत तथ्यांकीय विवरण तलको तालिकामा प्रस्तुत गरिएको छ ।

तालिका नं. २.३२ नगरपालिकाको जन्मस्थानको आधारमा जनसङ्ख्या

पुरुष/महिला	जम्मा जनसख्या	नेपाल भित्र जन्मेको	यहि जिल्लामा जन्मेको			अर्को जिल्लामा जन्मेको	बिदेशमा जन्मेको	जन्मस्थान नखुलेको
			जम्मा	यहि पालिकामा जन्मेको	अर्को पालिकामा जन्मेको			
जम्मा	६६६१७	६६०४४	४७४३७	४३९०२	३५३५	१८६०७	५६२	११
%	१००.००%	९९.१४%	७१.२१%	६५.९०%	५.३१%	२७.९३%	०.८४%	०.०२%
पुरुष	३२६७७	३२४१२	२४५६६	२३५८६	९८०	७८४६	२६३	२
%	१००.००%	९९.१९%	७५.१८%	७२.१८%	३.००%	२४.०१%	०.८०%	०.०१%

महिला	३३९४०	३३६३२	२२८७१	२०३१६	२५५५	१०७६१	२९९	९
%	१००.००%	९९.०९%	६७.३९%	५९.८६%	७.५३%	३१.७१%	०.८८%	०.०३%

स्रोतः राष्ट्रिय जनगणना २०७८, राष्ट्रिय तथ्याङ्क कार्यालय, काठमाण्डौं ।(https://censusresults.nsonepal.gov.np)

२.४ जनसंख्या प्रक्षेपण

राष्ट्रिय जनगणना २०७८ को नतिजा बमोजिम जनसङ्ख्या प्रक्षेपण सम्बन्धी विस्तृत तथ्यांकीय विवरण प्रस्तुत गरिएको छ।समग्र राप्ती नगरपालिकाको सन् २०२१ देखि सन् २०३५ र रासी नगरपालिकाको वडागत जनसंख्याको सन् २०२६ देखि २०३६ सम्मको जनसंख्या प्रक्षेपण सम्वन्धी तथ्याङ्कहरु क्रमशः तलको तालिकामा प्रस्तुत गरिएको छ ।

२.४.१ रासी नगरपालिकाको जनसंख्या प्रक्षेपण

तालिका नं. २.३३ रासी नगरपालिकाको जनसंख्या प्रक्षेपण

वर्ष	जम्मा	पुरुष	महिला
२०२१	६६५७८	३२६६२	३३९१६
२०२२	६७०८९	३२७५२	३४३३७
२०२३	६७५०५	३२८०१	३४७०४
२०२४	६७८९७	३२८५९	३५०३८
२०२५	६८२५३	३२९०९	३५३४४
२०२६	६८५९४	३२९६०	३५६३४
२०२७	६८८८६	३३००७	३५८७९
२०२८	६९१८०	३३०६३	३६११७
२०२९	६९४०२	३३०९८	३६३०४
२०३०	६९६१८	३३१५०	३६४६८
२०३१	६९८३७	३३२१६	३६६२१
२०३२	७००६२	३३२८४	३६७७८
२०३३	७०३०१	३३३७६	३६९२५
२०३४	७०५३०	३३४९४	३७०३६
२०३५	७०७६७	३३६०९	३७१५८

स्रोतः राष्ट्रिय जनगणना २०७८, राष्ट्रिय तथ्याङ्क कार्यालय, काठमाण्डौं ।(https://censusresults.nsonepal.gov.np)

२.४.२ राप्ती नगरपालिकाको उमेरगत तथा वडागत जनसंख्या प्रक्षेपण वर्ष २०२६

तालिका नं. २.३४ राप्ती नगरपालिकाको उमेरगत तथा वडागत जनसंख्या प्रक्षेपण वर्ष २०२६

वडा न.		१	२	३	४	५	६	७	८	९	१०	११	१२	१३
जम्मा		८१६३	७५७३	२४७२	६२४६	५६८०	६६६२	६८०६	६७४४	४४१९	३६३६	३१४९	३१६०	३८८४
०-४	जम्मा	६३२	५६९	१८४	४७५	४२९	५१३	४८६	४९१	३२९	३०१	२४४	२२८	२८२
	पुरुष	३३८	३०४	९८	२५४	२२९	२७४	२६०	२६२	१७६	१६१	१३०	१२३	१५१
	महिला	२९४	२६५	८६	२२१	२००	२३९	२२६	२२९	१५३	१४०	११४	१०५	१३१
५-९	जम्मा	६५६	५८७	२२९	४२८	४२१	५४९	५००	४७०	३३६	४२४	३२३	३९३	४४०
	पुरुष	३४६	३२०	१२५	२२१	२०८	२७९	२६०	२६९	१५८	२१६	१७९	१९९	२३७
	महिला	३१०	२६७	१०४	२०७	२१३	२७०	२४०	२०१	१७८	२०८	१४४	१९४	२०३
१०-१४	जम्मा	७३४	६५५	२४४	५०७	४४४	४७७	६०२	५२६	३७९	४०१	३३२	४०७	५१३
	पुरुष	३८५	३६९	१३९	२५८	२१३	२४३	३२७	२९३	१८९	१९४	१६३	२१६	२६९
	महिला	३४९	२८६	१०५	२४९	२३१	२३४	२७५	२३३	१९०	२०७	१६९	१९१	२४४
१५-१९	जम्मा	७२६	६३५	२१२	४७५	४४७	४७१	५६२	५४७	३६७	३९०	३२३	३६०	५११
	पुरुष	३८१	३२६	११४	२३५	२४४	२३७	३०५	२९२	१७७	१९२	१५१	१८७	२७५
	महिला	३४५	३०९	९८	२४०	२०३	२३४	२५७	२५५	१९०	१९८	१७२	१७३	२३६
२०-२४	जम्मा	७५८	६४९	२२५	५३५	५१३	५०५	५५०	५३५	३४८	३९९	३३१	२८५	४०३
	पुरुष	३६५	३२२	११२	२४९	२५४	२३३	२८९	२४१	१६३	१८९	१४५	१३६	२०८
	महिला	३९३	३२७	११३	२८६	२५९	२७२	२६१	२९४	१८५	२१०	१८६	१४९	१९५
२५-२९	जम्मा	६९१	६२२	२०१	५४०	४६०	५५९	५०५	४९७	३३९	३५५	२९७	२६७	३३६
	पुरुष	२९८	२७१	९२	२३२	१९२	२३७	२०९	२०६	१३९	१५१	१४४	१२१	१६०
	महिला	३९३	३५१	१०९	३०८	२६८	३२२	२९६	२९१	२००	२०४	१५३	१४६	१७६
३०-३४	जम्मा	६५६	६२८	२०५	४८३	४५०	५७६	५०८	५०६	३५५	२९५	२४०	२६८	२९६
	पुरुष	२६३	२५९	८६	२०७	१९४	२२७	१८७	२००	१३६	१४२	११७	१३०	१३४
	महिला	३९३	३६९	११९	२७६	२५६	३४९	३२१	३०६	२१९	१५३	१२३	१३८	१६२
३५-३९	जम्मा	५६२	५६५	१७२	४४८	४४३	५३१	५४३	५३१	३३५	२१७	२००	२१३	२२०
	पुरुष	२३९	२२५	७१	१९५	१८५	२३१	२१५	२००	१२७	१०२	१०६	११६	१११
	महिला	३२३	३४०	१०१	२५३	२५८	३००	३२८	३३१	२०८	११५	९४	९७	१०९
४०-४४	जम्मा	५४८	५२८	१६१	४२५	४२३	४८५	५०२	५२५	२९९	१७८	१६७	१५४	१९५
	पुरुष	२३०	२२७	७५	१८७	१७४	२०५	२२१	२२४	१३३	८४	७६	६९	९५
	महिला	३१८	३०१	८६	२३८	२४९	२८०	२८१	३०१	१६६	९४	९१	८५	१००
४५-४९	जम्मा	४६९	४४१	१४७	४१३	३५३	४५६	४३९	४८२	२५८	१६०	१३९	११७	१६७
	पुरुष	२२३	१९६	६८	१८४	१७०	२१४	२०४	२३६	११७	७९	६८	६५	८५
	महिला	२४६	२४५	७९	२२९	१८३	२४२	२३५	२४६	१४१	८१	७१	५२	८२

राप्ती नगरपालिकाको प्रोफाईल

वडा न.		१	२	३	४	५	६	७	८	९	१०	११	१२	१३
५०-५४	जम्मा	४१३	४१०	१११	३५८	३२६	४०८	३७४	३९७	२३०	१३६	१४१	११६	१३२
	पुरुष	१९५	१९७	५२	१८३	१७०	२००	१७१	१९४	१०५	६७	७७	६१	६५
	महिला	२१८	२१३	५९	१७५	१५६	२०८	२०३	२०३	१२५	६९	६४	५५	६७
५५-५९	जम्मा	४०८	३६०	१०९	३२७	२९१	३६४	३४७	३४२	२१७	११७	१०८	९२	१२४
	पुरुष	१८१	१७३	५९	१६०	१४७	१८८	१५६	१६७	९५	६४	५७	४६	६२
	महिला	२२७	१८७	५०	१६७	१४४	१७६	१९१	१७५	१२२	५३	५१	४६	६२
६०-६४	जम्मा	३१८	२८५	८३	२६०	२१६	२६२	२७३	२६८	१९३	८०	९९	८५	९८
	पुरुष	१५७	१३९	४१	१२६	१०९	१३५	१३०	१२४	८८	४२	४९	४४	५०
	महिला	१६१	१४६	४२	१३४	१०७	१२७	१४३	१४४	१०५	३८	५०	४१	४८
६५-६९	जम्मा	२१०	२२९	६५	२१४	१७२	१८९	२३६	२२५	१७२	६०	७६	७५	६०
	पुरुष	११७	१०९	३६	१०३	८३	९३	१०४	१०१	८५	३३	३७	४०	३०
	महिला	९३	१२०	२९	१११	८९	९६	१३२	१२४	८७	२७	३९	३५	३०
७०-७४	जम्मा	१६०	१८५	४७	१५२	११३	१३८	१६६	१५७	११५	५१	५७	४३	४३
	पुरुष	७७	८८	२५	७७	५१	६३	८२	७५	६२	२७	३३	२२	२५
	महिला	८३	९७	२२	७५	६२	७५	८४	८२	५३	२४	२४	२१	१८
७५-७९	जम्मा	१२१	११६	३८	९९	८८	१०८	१०६	१२८	८५	४६	४४	३६	३५
	पुरुष	५६	६४	१५	४७	४२	५१	५७	५६	३९	२१	२४	१९	१९
	महिला	६५	५२	२३	५२	४६	५७	४९	७२	४६	२५	२०	१७	१६
८०-८४	जम्मा	६३	७३	२३	६६	५९	५४	६६	७९	३६	१७	२२	१५	२१
	पुरुष	३०	४३	११	२९	२५	२६	३१	३८	१६	७	१२	८	१३
	महिला	३३	३०	१२	३७	३४	२८	३५	४१	२०	१०	१०	७	८
८५-८९	जम्मा	२३	२६	१२	२४	२०	१३	२६	२६	१८	९	६	५	८
	पुरुष	११	१२	५	१२	७	६	१३	१४	९	४	२	०	४
	महिला	१२	१४	७	१२	१३	७	१३	१२	९	५	४	५	४
९०-९४	जम्मा	१३	९	४	१५	११	४	१३	११	७	०	०	१	०
	पुरुष	७	४	०	६	५	३	५	३	२	०	०	०	०
	महिला	६	५	४	९	६	१	८	८	५	०	०	१	०
९५+	जम्मा	२	१	०	२	१	०	२	१	१	०	०	०	०
	पुरुष	०	०	०	०	०	०	०	०	०	०	०	०	०
	महिला	२	१	०	२	१	०	२	१	१	०	०	०	०

स्रोतः राष्ट्रिय जनगणना २०७८, राष्ट्रिय तथ्याङ्क कार्यालय, काठमाण्डौं । (https://censusresults.nsonepal.gov.np)

२.४.३ राप्ती नगरपालिकाको उमेरगत तथा वडागत जनसंख्या प्रक्षेपण वर्ष २०२७

तालिका नं. २.३५ राप्ती नगरपालिकाको उमेरगत तथा वडागत जनसंख्या प्रक्षेपण वर्ष २०२७

वडा न.		१	२	३	४	५	६	७	८	९	१०	११	१२	१३
जम्मा		८१९७	७६१०	२४७८	६२६८	५६९९	६६९३	६८२४	६७७५	४४३५	३६५७	३१७५	३१७७	३८९८
०-४	जम्मा	६२६	५६०	१८०	४७१	४२२	४९८	४७४	४८४	३२३	३०४	२४९	२२९	२८६
	पुरुष	३३६	३००	९७	२५२	२२६	२६७	२५४	२५९	१७३	१६३	१३४	१२४	१५४
	महिला	२९०	२६०	८३	२१९	१९६	२३१	२२०	२२५	१५०	१४१	११५	१०५	१३२
५-९	जम्मा	६४१	५८२	२१९	४३०	४२१	५५२	४९४	४७८	३२९	४००	३०३	३५५	३९३
	पुरुष	३४०	३१४	१२०	२२४	२१३	२८१	२५८	२७१	१५७	२०५	१६७	१८०	२१३
	महिला	३०१	२६८	९९	२०६	२०८	२७१	२३६	२०७	१७२	१९५	१३६	१७५	१८०
१०-१४	जम्मा	७३१	६४८	२४९	४९९	४४९	४९२	५९३	५१३	३७९	४१२	३३८	४१४	५१५
	पुरुष	३८०	३६८	१४०	२५४	२१२	२५१	३१७	२८६	१८९	२०१	१७२	२१९	२७०
	महिला	३५१	२८०	१०९	२४५	२३७	२४१	२७६	२२७	१९०	२११	१६६	१९५	२४५
१५-१९	जम्मा	७२४	६३७	२१४	४८२	४३४	४६५	५६६	५४१	३६८	३७९	३२४	३७५	५१५
	पुरुष	३८१	३३१	११७	२३९	२३३	२३४	३०८	२९१	१७७	१८५	१५१	१९५	२७३
	महिला	३४३	३०६	९७	२४३	२०१	२३१	२५८	२५०	१९१	१९४	१७३	१८०	२४२
२०-२४	जम्मा	७३०	६२६	२१५	४९७	४८९	४७८	५३९	५२३	३४२	३९३	३१९	२८८	४१०
	पुरुष	३५३	३१०	१०७	२३०	२४६	२२४	२८२	२४१	१६१	१८६	१३८	१३७	२१४
	महिला	३७७	३१६	१०८	२६७	२४३	२५४	२५७	२८२	१८१	२०७	१८१	१५१	१९६
२५-२९	जम्मा	६९४	६१३	१९९	५४४	४६४	५३६	४९७	४९६	३३१	३५३	३०३	२५९	३३५
	पुरुष	३०२	२६८	९१	२३४	१९४	२२७	२१७	२०५	१३७	१५०	१४२	११५	१५९
	महिला	३९२	३४५	१०८	३१०	२७०	३०९	२८०	२९१	१९४	२०३	१६१	१४४	१७६
३०-३४	जम्मा	६५२	६२४	२०२	४८५	४३८	५७१	४९९	४९०	३४७	३०६	२५०	२६९	३०३
	पुरुष	२६१	२५८	८४	२०२	१८५	२२३	१७९	१९२	१३४	१४१	१२०	१२४	१३५
	महिला	३९१	३६६	११८	२८३	२५३	३४८	३२०	२९८	२१३	१६५	१३०	१४५	१६८
३५-३९	जम्मा	५७३	५७१	१७७	४५२	४४५	५४०	५३९	५३४	३४२	२३०	१९९	२१९	२३५
	पुरुष	२३८	२२५	७२	१९५	१८६	२२८	२०८	२०२	१२६	११०	१०५	११८	११५
	महिला	३३५	३४६	१०५	२५७	२५९	३१२	३३१	३३२	२१६	१२०	९४	१०१	१२०
४०-४४	जम्मा	५५०	५४२	१६१	४२१	४२८	४८९	५११	५२१	३०४	१७९	१७६	१६४	१९१
	पुरुष	२२९	२२७	७३	१८५	१७०	२०७	२२१	२१४	१३३	८३	८२	७५	९४
	महिला	३२१	३१५	८८	२३६	२५८	२८२	२९०	३०७	१७१	९६	९४	८९	९७

राप्ती नगरपालिकाको प्रोफाईल

वडा न.		१	२	३	४	५	६	७	८	९	१०	११	१२	१३
४५-४९	जम्मा	४९२	४५९	१५४	४२९	३७०	४७०	४६३	५०८	२७२	१६८	१४२	१२५	१७९
	पुरुष	२२६	२०६	७२	१९०	१७५	२१७	२१५	२४६	१२४	८२	६७	६७	९०
	महिला	२६६	२५३	८२	२३९	१९५	२५३	२४८	२६२	१४८	८६	७५	५८	८९
५०-५४	जम्मा	४१५	४१८	११३	३६४	३२९	४१३	३७७	४०९	२३०	१३५	१४३	११३	१३३
	पुरुष	२०३	१९८	५१	१८५	१७२	२०३	१७४	२०५	१०७	६६	७८	६१	६६
	महिला	२१२	२२०	६२	१७९	१५७	२१०	२०३	२०४	१२३	६९	६५	५२	६७
५५-५९	जम्मा	४१५	३७३	१११	३३९	३०३	३८१	३५५	३५८	२२६	१२८	११५	१०१	१२८
	पुरुष	१८२	१८०	६०	१६८	१५४	१९३	१५९	१७३	९९	७०	६१	५१	६४
	महिला	२३३	१९३	५१	१७१	१४९	१८८	१९६	१८५	१२७	५८	५४	५०	६४
६०-६४	जम्मा	३३३	२९५	८६	२६३	२२४	२७२	२८२	२७२	१९१	८१	९७	७९	१०२
	पुरुष	१५८	१४४	४३	१२७	११३	१३९	१३५	१२८	८६	४२	४८	३९	५२
	महिला	१७५	१५१	४३	१३६	१११	१३३	१४७	१४४	१०५	३९	४९	४०	५०
६५-६९	जम्मा	२२९	२३४	७०	२२७	१८२	२०४	२४१	२३१	१८०	६५	८१	८३	६९
	पुरुष	१२७	११०	३७	१०९	८८	१०१	१०५	१०३	८९	३५	३८	४४	३४
	महिला	१०२	१२४	३३	११८	९४	१०३	१३६	१२८	९१	३०	४३	३९	३५
७०-७४	जम्मा	१५९	१९०	४६	१५३	११७	१३८	१७६	१६५	१११	४६	६१	४६	४१
	पुरुष	७८	८९	२६	७७	५४	६३	८४	७८	६३	२५	३५	२४	२४
	महिला	८१	१०१	२०	७६	६३	७५	९२	८७	५६	२१	२६	२२	१७
७५-७९	जम्मा	१२८	१२४	४०	१०६	९१	११३	११०	१२६	८७	४९	४३	३८	३४
	पुरुष	५८	६५	१६	५१	४२	५१	५९	५६	४३	२२	२३	१९	१९
	महिला	७०	५९	२४	५५	४९	६२	५१	७०	४४	२७	२०	१९	१५
८०-८४	जम्मा	६७	७६	२५	६७	६०	६०	६७	८७	३९	१९	२५	१६	२१
	पुरुष	३२	४४	१३	२९	२८	२८	३२	३९	१७	८	१४	९	१३
	महिला	३५	३२	१२	३८	३२	३२	३५	४८	२२	११	११	७	८
८५-८९	जम्मा	२५	२८	१३	२५	२२	१६	२७	२७	१७	९	७	४	८
	पुरुष	१२	१४	५	१२	८	८	१३	१४	९	४	३	०	४
	महिला	१३	१४	८	१३	१४	८	१४	१३	८	५	४	४	४
९०-९४	जम्मा	११	१०	४	१२	११	४	१२	१०	७	१	०	०	०
	पुरुष	५	४	०	५	५	३	५	३	२	०	०	०	०
	महिला	६	६	४	७	६	१	७	७	५	१	०	०	०
९५+	जम्मा	२	०	०	२	०	१	२	२	२	०	०	०	०

वडा न.		१	२	३	४	५	६	७	८	९	१०	११	१२	१३
	पुरुष	०	०	०	०	०	०	०	०	०	०	०	०	०
	महिला	२	०	०	२	०	१	२	२	२	०	०	०	०

स्रोतः राष्ट्रिय जनगणना २०७८, राष्ट्रिय तथ्याङ्क कार्यालय, काठमाण्डौं । (https://censusresults.nsonepal.gov.np)

२.४.४ राप्ती नगरपालिकाको उमेरगत तथा वडागत जनसंख्या प्रक्षेपण वर्ष २०२८

तालिका नं. २.३६ राप्ती नगरपालिकाको उमेरगत तथा वडागत जनसंख्या प्रक्षेपण वर्ष २०२८

वडा न.		१	२	३	४	५	६	७	८	९	१०	११	१२	१३
जम्मा		८२३९	७६२६	२४९४	६२९५	५७२६	६७३१	६८४४	६७८९	४४५५	३६८०	३१८६	३९९६	३९१९
०-४	जम्मा	६१८	५४८	१७८	४६४	४१४	४८३	४६१	४७५	३१७	३०४	२५३	२३०	२८८
	पुरुष	३३३	२९५	९६	२४९	२२४	२६०	२४८	२५५	१७०	१६४	१३६	१२५	१५५
	महिला	२८५	२५३	८२	२१५	१९०	२२३	२१३	२२०	१४७	१४०	११७	१०५	१३३
५-९	जम्मा	६२९	५८०	२०६	४४२	४२३	५४८	४९३	४८७	३२३	३७७	२८२	३१६	३५०
	पुरुष	३३६	३१०	११२	२३३	२१८	२८२	२५८	२७२	१५८	१९४	१५५	१६०	१९१
	महिला	२९३	२७०	९४	२०९	२०५	२६६	२३५	२१५	१६५	१८३	१२७	१५६	१५९
१०-१४	जम्मा	७२५	६३५	२५३	४९१	४४७	५१३	५७४	४९९	३७९	४१८	३४२	४१९	५१४
	पुरुष	३७४	३६०	१४०	२४९	२१०	२६१	३०२	२८०	१८७	२०८	१८०	२२१	२७०
	महिला	३५१	२७५	११३	२४२	२३७	२५२	२७२	२१९	१९२	२१०	१६२	१९८	२४४
१५-१९	जम्मा	७२५	६४०	२१९	४९१	४३०	४५९	५७९	५३५	३७०	३७७	३२३	३८६	५१२
	पुरुष	३८१	३३९	१२२	२४४	२२५	२३०	३१६	२९०	१८०	१८१	१४९	२००	२६८
	महिला	३४४	३०१	९७	२४७	२०५	२२९	२६३	२४५	१९०	१९६	१७४	१८६	२४४
२०-२४	जम्मा	७०३	६०३	२०७	४६२	४६७	४५९	५२७	५१२	३३८	३८५	३०७	२९६	४२५
	पुरुष	३४३	२९७	१०३	२१३	२३९	२१६	२७४	२४३	१५८	१८२	१३४	१४२	२२२
	महिला	३६०	३०६	१०४	२४९	२२८	२४३	२५३	२६९	१८०	२०३	१७३	१५४	२०३
२५-२९	जम्मा	६९३	६०२	२०१	५४०	४६६	५१३	४८८	४८८	३२४	३५२	३०४	२५१	३३४
	पुरुष	३०४	२६७	९१	२३४	१९९	२१७	२२३	१९९	१३५	१५०	१३७	१११	१५९
	महिला	३८९	३३५	११०	३०६	२६७	२९६	२६५	२८९	१८९	२०२	१६७	१४०	१७५
३०-३४	जम्मा	६४६	६१३	१९९	४८५	४२७	५६३	४९०	४७४	३३९	३१५	२५६	२६९	३०७
	पुरुष	२५७	२५३	८४	१९८	१७५	२२०	१७३	१८५	१३२	१३८	१२१	१२२	१३५
	महिला	३८९	३६०	११५	२८७	२५२	३४३	३१७	२८९	२०७	१७७	१३५	१४७	१७२
३५-३९	जम्मा	५९२	५८१	१८३	४५४	४५१	५४९	५२८	५३०	३४७	२४२	२०३	२३१	२५२
	पुरुष	२४१	२२७	७३	१९३	१९०	२२४	१९८	२०२	१२६	११७	१०६	१२२	१२०
	महिला	३५१	३५४	११०	२६१	२६१	३२५	३३०	३२८	२२१	१२५	९७	१०९	१३२
४०-४४	जम्मा	५५०	५५०	१६२	४२२	४३१	४९६	५१९	५१७	३१०	१८५	१८५	१७४	१८८
	पुरुष	२२९	२२४	७२	१८४	१६९	२११	२१८	२०२	१३१	८५	८८	८३	९३
	महिला	३२१	३२६	९०	२३८	२६२	२८५	३०१	३१५	१७९	१००	९७	९१	९५
४५-४९	जम्मा	५१५	४८१	१६२	४३९	३८८	४८३	४८३	५२८	२८५	१७५	१४९	१३४	१९२
	पुरुष	२३१	२१७	७७	१९५	१८०	२२०	२२४	२५०	१३२	८६	७०	६९	९६
	महिला	२८४	२६४	८५	२४४	२०८	२६३	२५९	२७८	१५३	८९	७९	६५	९६
५०-५४	जम्मा	४२५	४२४	१२०	३७३	३३३	४२४	३८७	४२७	२३४	१३९	१४१	११२	१३८
	पुरुष	२१४	१९८	५५	१८६	१७३	२११	१८१	२१८	१११	६८	७६	६३	७०

वडा न.		१	२	३	४	५	६	७	८	९	१०	११	१२	१३
	महिला	२११	२२६	६५	१८७	१६०	२१३	२०६	२०९	१२३	७१	६५	४९	६८
५५-५९	जम्मा	४१८	३८०	११०	३४८	३१२	३९२	३६२	३६९	२३०	१३२	१२१	१०६	१२९
	पुरुष	१८४	१८४	५८	१७५	१६०	१९५	१६२	१७६	१०१	७१	६४	५४	६४
	महिला	२३४	१९६	५२	१७३	१५२	१९७	२००	१९३	१२९	६१	५७	५२	६५
६०-६४	जम्मा	३४७	३०९	८८	२६९	२३६	२८७	२९४	२८२	१९१	८४	९६	७७	१०५
	पुरुष	१६०	१४९	४४	१२८	११८	१४८	१४१	१३४	८३	४४	४८	३८	५३
	महिला	१८७	१६०	४४	१४१	११८	१३९	१५३	१४८	१०८	४०	४८	३९	५२
६५-६९	जम्मा	२५०	२३९	७५	२३५	१९०	२१९	२४४	२३६	१८१	६९	८३	८५	७७
	पुरुष	१३५	११३	३९	११२	९२	१०९	१०६	१०५	८७	३७	३९	४४	३८
	महिला	११५	१२६	३६	१२३	९८	११०	१३८	१३१	९४	३२	४४	४१	३९
७०-७४	जम्मा	१५९	१९५	४८	१५९	१२२	१४१	१८६	१७३	१२५	४४	६१	५०	४२
	पुरुष	८१	९१	२७	७८	५७	६५	८६	८०	६५	२४	३४	२६	२३
	महिला	७८	१०४	२१	८१	६५	७६	१००	९३	६०	२०	२७	२४	१९
७५-७९	जम्मा	१३३	१२९	३९	११२	९२	११५	११५	१२३	९१	४९	४४	३५	३६
	पुरुष	६०	६५	१६	५४	४०	५१	६१	५६	४६	२३	२४	१६	२१
	महिला	७३	६४	२३	५८	५२	६४	५४	६७	४५	२६	२०	१९	१५
८०-८४	जम्मा	७२	७९	२७	६६	६१	६५	७२	९४	४६	२२	२७	२०	२१
	पुरुष	३२	४५	१३	२९	२८	३०	३४	४१	१९	९	१४	११	११
	महिला	४०	३४	१४	३७	३३	३५	३८	५३	२७	१३	१३	९	१०
८५-८९	जम्मा	२६	२९	१३	२९	२५	१७	३०	२९	१६	१०	९	५	९
	पुरुष	१२	१५	५	१३	९	८	१४	१५	८	५	४	१	५
	महिला	१४	१४	८	१६	१६	९	१६	१४	८	५	५	४	४
९०-९४	जम्मा	११	९	४	१२	११	४	१०	९	८	१	०	०	०
	पुरुष	५	३	१	५	५	२	४	३	३	०	०	०	०
	महिला	६	६	३	७	६	२	६	६	५	१	०	०	०
९५+	जम्मा	२	०	०	२	०	१	२	२	१	०	०	०	०
	पुरुष	०	०	०	०	०	०	०	०	०	०	०	०	०
	महिला	२	०	०	२	०	१	२	२	१	०	०	०	०

स्रोतः राष्ट्रिय जनगणना २०७८, राष्ट्रिय तथ्याङ्क कार्यालय, काठमाण्डौं । (https://censusresults.nsonepal.gov.np)

२.४.५ राप्ती नगरपालिकाको उमेरगत तथा वडागत जनसंख्या प्रक्षेपण वर्ष २०२९

तालिका नं. २.३७ राप्ती नगरपालिकाको उमेरगत तथा वडागत जनसंख्या प्रक्षेपण वर्ष २०२९

वडा न.		१	२	३	४	५	६	७	८	९	१०	११	१२	१३
जम्मा		८२७२	७६४७	२४९६	६३१०	५७३७	६७४९	६८५६	६८१४	४४६०	३७१०	३२००	३२०७	३९४४
०-४	जम्मा	६०७	५३६	१७३	४५४	४०५	४६८	४४९	४६५	३१०	३०७	२५५	२३०	२९२
	पुरुष	३२८	२८९	९३	२४५	२१९	२५२	२४२	२५०	१६७	१६५	१३८	१२५	१५७
	महिला	२७९	२४७	८०	२०९	१८६	२१६	२०७	२१५	१४३	१४२	११७	१०५	१३५
५-९	जम्मा	६२९	५८१	१९६	४५२	४२७	५३९	४९४	४९४	३२१	३५७	२६७	२८६	३१५
	पुरुष	३३८	३०८	१०६	२४०	२२३	२८१	२६०	२७२	१६१	१८६	१४६	१४६	१७२

	महिला	२९१	२७३	९०	२१२	२०४	२५८	२३४	२२२	१६०	१७१	१२१	१४०	१४३
१०-१४	जम्मा	७१५	६२१	२५४	४७४	४४१	५३५	५४९	४८७	३७४	४२२	३४४	४१७	५०८
	पुरुष	३६८	३५०	१३९	२४१	२१०	२७२	२८६	२७५	१८२	२१४	१८४	२१९	२६८
	महिला	३४७	२७१	११५	२३३	२३१	२६३	२६३	२१२	१९२	२०८	१६०	१९८	२४०
१५-१९	जम्मा	७२६	६४६	२२४	५००	४३१	४५८	५८९	५३२	३७२	३७८	३२०	३९४	५०८
	पुरुष	३८०	३४९	१२६	२४९	२१७	२३०	३२०	२९१	१८२	१७९	१४८	२०४	२६४
	महिला	३४६	२९७	९८	२५१	२१४	२२८	२६९	२४१	१९०	१९९	१७२	१९०	२४४
२०-२४	जम्मा	६७८	५८५	२०१	४३९	४४२	४४३	५१६	५०२	३३५	३७३	३००	३०१	४३८
	पुरुष	३३४	२८५	१००	२०३	२२९	२१०	२६६	२४५	१५५	१७६	१३२	१४५	२२९
	महिला	३४४	३००	१०१	२३६	२१३	२३३	२५०	२५७	१८०	१९७	१६८	१५६	२०९
२५-२९	जम्मा	६८८	५९१	१९९	५२३	४६२	४८७	४८२	४८३	३१४	३५०	३०२	२४९	३३५
	पुरुष	३०३	२६७	९०	२२७	२०२	२०६	२२९	१९७	१३३	१५१	१३०	१०९	१५९
	महिला	३८५	३२४	१०९	२९६	२६०	२८१	२५३	२८६	१८१	१९९	१७२	१४०	१७६
३०-३४	जम्मा	६४०	५९८	१९१	४८५	४२१	५५१	४८३	४६५	३२९	३२१	२६१	२६२	३०७
	पुरुष	२५४	२४५	८१	१९५	१६८	२१७	१७३	१८१	१२८	१३५	१२२	११५	१३५
	महिला	३८६	३५३	११०	२९०	२५३	३३४	३१०	२८४	२०१	१८६	१३९	१४७	१७२
३५-३९	जम्मा	६०९	५९२	१८९	४५७	४४७	५५४	५१३	५२०	३४५	२५५	२१०	२३७	२६७
	पुरुष	२४२	२३०	७५	१९३	१८६	२१८	१८८	१९८	१२३	१२३	१०६	१२०	१२३
	महिला	३६७	३६२	११४	२६४	२६१	३३६	३२५	३२२	२२२	१३२	१०४	११७	१४४
४०-४४	जम्मा	५४८	५४९	१६३	४२६	४३०	५०१	५३१	५१६	३१५	१९३	१९१	१८५	१९२
	पुरुष	२२८	२१७	७०	१८४	१६७	२१४	२१७	१९४	१२७	८८	९३	९२	९६
	महिला	३२०	३३२	९३	२४२	२६३	२८७	३१४	३२२	१८८	१०५	९८	९३	९६
४५-४९	जम्मा	५३६	५०५	१६५	४४४	४०८	४९१	४९९	५४१	२९५	१८०	१५५	१४२	२००
	पुरुष	२३६	२२९	७९	१९९	१८५	२२०	२३१	२५२	१३७	८९	७२	७०	१००
	महिला	३००	२७६	८६	२४५	२२३	२७१	२६८	२८९	१५८	९१	८३	७२	१००
५०-५४	जम्मा	४४१	४३१	१३०	३८५	३४२	४३६	४०४	४४९	२४२	१४५	१४१	११४	१४८
	पुरुष	२२५	१९८	६०	१८७	१७६	२१७	१९२	२३१	११५	७२	७५	६६	७७
	महिला	२१६	२३३	७०	१९८	१६६	२१९	२१२	२१८	१२७	७३	६६	४८	७१
५५-५९	जम्मा	४१२	३८८	१०९	३५१	३१७	४००	३६७	३७७	२२८	१३५	१२६	११०	१३०
	पुरुष	१८३	१८९	५६	१८०	१६४	१९६	१६५	१८०	१०२	७१	६८	५६	६४
	महिला	२२९	१९९	५३	१७१	१५३	२०४	२०२	१९७	१२६	६४	५८	५४	६६
६०-६४	जम्मा	३६२	३२३	९३	२८४	२५०	३०४	३०४	२९५	१९५	९०	९६	७८	११०
	पुरुष	१६३	१५४	४७	१३४	१२४	१५७	१४२	१४१	८४	४७	४९	३९	५५
	महिला	१९९	१६९	४६	१५०	१२६	१४७	१६२	१५४	१११	४३	४७	३९	५५

६५-६९	जम्मा	२६६	२४५	७७	२४१	१९३	२२५	२४७	२४१	१८३	७३	८७	८५	८२
	पुरुष	१४०	११६	३९	११६	९३	११३	११०	१०७	८७	३९	४२	४३	४१
	महिला	१२६	१२९	३८	१२५	१००	११२	१३७	१३४	९६	३४	४५	४२	४१
७०-७४	जम्मा	१६१	१९७	४९	१६७	१३०	१४५	१९५	१८३	१३३	४५	६३	५४	४४
	पुरुष	८४	९१	२८	८१	६२	६८	८८	८२	६७	२४	३३	२८	२२
	महिला	७७	१०६	२१	८६	६८	७७	१०७	१०१	६६	२१	३०	२६	२२
७५-७९	जम्मा	१३७	१३८	४१	११८	९२	११८	१२१	१२३	९३	४९	४३	३५	३६
	पुरुष	६१	६७	१८	५८	४०	५२	६३	५७	४८	२४	२५	१६	२१
	महिला	७६	७१	२३	६०	५२	६६	५८	६६	४५	२५	१८	१९	१५
८०-८४	जम्मा	७५	७९	२५	६८	६२	७०	७२	९७	५१	२६	२९	२१	२२
	पुरुष	३४	४४	१०	२९	२९	३३	३५	४१	२१	११	१५	११	११
	महिला	४१	३५	१५	३९	३३	३७	३७	५६	३०	१५	१४	१०	११
८५-८९	जम्मा	२९	३२	१४	२९	२७	२०	३०	३३	१६	१०	१०	७	१०
	पुरुष	१३	१७	६	१२	११	९	१४	१६	७	५	५	२	५
	महिला	१६	१५	८	१७	१६	११	१६	१७	९	५	५	५	५
९०-९४	जम्मा	११	९	३	११	९	३	९	९	८	१	०	०	०
	पुरुष	५	३	१	५	३	१	४	४	३	०	०	०	०
	महिला	६	६	२	६	६	२	५	५	५	१	०	०	०
९५+	जम्मा	२	१	०	२	१	१	२	२	१	०	०	०	०
	पुरुष	०	०	०	०	०	०	०	०	०	०	०	०	०
	महिला	२	१	०	२	१	१	२	२	१	०	०	०	०

स्रोतः राष्ट्रिय जनगणना २०७८, राष्ट्रिय तथ्याङ्क कार्यालय, काठमाण्डौं । (https://censusresults.nsonepal.gov.np)

२.४.६ राप्ती नगरपालिकाको उमेरगत तथा वडागत जनसंख्या प्रक्षेपण वर्ष २०३०

तालिका नं. २.३८ राप्ती नगरपालिकाको उमेरगत तथा वडागत जनसंख्या प्रक्षेपण वर्ष २०३०

वडा न.		१	२	३	४	५	६	७	८	९	१०	११	१२	१३
जम्मा		८३०४	७६६४	२५०२	६३१८	५७६०	६७७१	६८७४	६८१९	४४६७	३७४०	३२१६	३२२१	३९६२
०-४	जम्मा	५९५	५२३	१७०	४४०	३९४	४४९	४३७	४५३	३०४	३०५	२५५	२३१	२९६
	पुरुष	३२२	२८३	९२	२३८	२१३	२४३	२३६	२४५	१६४	१६५	१३९	१२६	१६०
	महिला	२७३	२४०	७८	२०२	१८१	२०६	२०१	२०८	१४०	१४०	११६	१०५	१३६
५-९	जम्मा	६३३	५८२	१९१	४६७	४३२	५३०	४९५	४९८	३२४	३३४	२५४	२५८	२९३
	पुरुष	३४१	३१०	१०२	२४९	२२८	२८०	२६३	२७०	१६८	१७५	१३८	१३३	१५८
	महिला	२९२	२७२	८९	२१८	२०४	२५०	२३२	२२८	१५६	१५९	११६	१२५	१३५

राप्ती नगरपालिकाको प्रोफाईल

वडा न.		१	२	३	४	५	६	७	८	९	१०	११	१२	१३
१०-१४	जम्मा	६९३	६०६	२४६	४५४	४३७	५५२	५२५	४७९	३६२	४२५	३४०	४१०	४८७
	पुरुष	३५९	३३७	१३५	२३२	२११	२८०	२७२	२७२	१७३	२१७	१८५	२१३	२५९
	महिला	३३४	२६९	१११	२२२	२२६	२७२	२५३	२०७	१८९	२०८	१५५	१९७	२२८
१५-१९	जम्मा	७२६	६४६	२३४	५०१	४३६	४६०	५९६	५२६	३७२	३८७	३२२	३९९	५०५
	पुरुष	३७८	३५५	१३२	२४९	२१२	२३१	३२३	२८९	१८३	१८४	१५०	२०७	२६१
	महिला	३४८	२९१	१०२	२५२	२२४	२२९	२७३	२३७	१८९	२०३	१७२	१९२	२४४
२०-२४	जम्मा	६६४	५७२	१९३	४२७	४१९	४३०	५०६	४९५	३३१	३६२	२९५	३१२	४४७
	पुरुष	३२९	२७८	९७	१९८	२१९	२०५	२६०	२४८	१५१	१७०	१३१	१५३	२३२
	महिला	३३५	२९४	९६	२२९	२००	२२५	२४६	२४७	१८०	१९२	१६४	१५९	२१५
२५-२९	जम्मा	६७१	५७३	१९७	४९७	४५४	४५९	४७७	४७१	३०६	३४८	२९५	२४५	३३८
	पुरुष	२९८	२६३	९०	२१६	२०४	१९५	२३३	१९३	१३१	१५२	१२२	१०८	१६२
	महिला	३७३	३१०	१०७	२८१	२५०	२६४	२४४	२७८	१७५	१९६	१७३	१३७	१७६
३०-३४	जम्मा	६३५	५८१	१८७	४८९	४२१	५३३	४७४	४६०	३१९	३२५	२६७	२५५	३०८
	पुरुष	२५४	२३८	८०	१९५	१६५	२११	१७५	१७९	१२२	१३२	१२४	११०	१३६
	महिला	३८१	३४३	१०७	२९४	२५६	३२२	२९९	२८१	१९७	१९३	१४३	१४५	१७२
३५-३९	जम्मा	६२३	६०१	१९३	४५९	४४३	५५६	५००	५०४	३४४	२६९	२१९	२४७	२७७
	पुरुष	२४२	२३३	७६	१९१	१८४	२१२	१७९	१९०	१२४	१२८	१०६	१२०	१२३
	महिला	३८१	३६८	११७	२६८	२५९	३४४	३२१	३१४	२२०	१४१	११३	१२७	१५४
४०-४४	जम्मा	५४३	५५०	१६४	४३२	४३१	५०८	५३४	५१८	३२२	२०१	१९४	१९५	१९९
	पुरुष	२२४	२१४	६७	१८३	१६९	२१६	२१०	१८९	१२४	९१	९७	१००	९८
	महिला	३१९	३३६	९७	२४९	२६२	२९२	३२४	३२९	१९८	११०	९७	९५	१०१
४५-४९	जम्मा	५५५	५२९	१६७	४४५	४२६	४९९	५१३	५४७	३०३	१८३	१६४	१५०	२०२
	पुरुष	२४१	२३९	८०	२०२	१८८	२२१	२३६	२५०	१४१	९०	७७	७१	१०१
	महिला	३१४	२९०	८७	२४३	२३८	२७८	२७७	२९७	१६२	९३	८७	७९	१०१
५०-५४	जम्मा	४६३	४४४	१४२	४०६	३५४	४५७	४२८	४७४	२५५	१५४	१४२	११८	१६०
	पुरुष	२३४	२०६	६७	१९४	१८०	२२८	२०७	२४४	१२१	७८	७४	६९	८४
	महिला	२२९	२३८	७५	२१२	१७४	२२९	२२१	२३०	१३४	७६	६८	४९	७६
५५-५९	जम्मा	४०८	३९६	१०८	३५०	३१६	३९९	३६८	३८१	२२७	१३४	१३०	११०	१२९
	पुरुष	१८६	१९२	५३	१८०	१६४	१९५	१६७	१८३	१०३	६८	७१	५६	६३
	महिला	२२२	२०४	५५	१७०	१५२	२०४	२०१	१९८	१२४	६६	५९	५४	६६
६०-६४	जम्मा	३७९	३३४	९८	२९५	२६५	३२७	३२०	३०९	२००	१००	९९	८२	११५
	पुरुष	१६८	१५८	५०	१४०	१३१	१६९	१४६	१४९	८६	५३	५२	४०	५७
	महिला	२११	१७६	४८	१५५	१३४	१५८	१७४	१६०	११४	४७	४७	४२	५८
६५-६९	जम्मा	२८३	२५३	७६	२४१	१९७	२३५	२४८	२४४	१८१	७६	९०	८२	८८

वडा न.		१	२	३	४	५	६	७	८	९	१०	११	१२	१३
	पुरुष	१४३	१२१	३८	११५	९७	११८	११३	११०	८३	४०	४३	४३	४४
	महिला	१४०	१३२	३८	१२६	१००	११७	१३५	१३४	९८	३६	४७	३९	४४
७०-७४	जम्मा	१७३	१९९	५४	१७७	१४१	१५५	२०४	१९१	१४३	४९	६५	६१	४८
	पुरुष	९३	९१	३०	८४	६७	७४	८९	८५	७०	२६	३२	३१	२३
	महिला	८०	१०८	२४	९३	७४	८१	११५	१०६	७३	२३	३३	३०	२५
७५-७९	जम्मा	१३६	१४७	३९	१२३	९३	११७	१३०	१२४	९२	४६	४४	३४	३५
	पुरुष	६२	६९	१९	६०	३९	५०	६५	५७	४८	२३	२५	१७	२०
	महिला	७४	७८	२०	६३	५४	६७	६५	६७	४४	२३	१९	१७	१५
८०-८४	जम्मा	८१	८१	२६	६९	६२	७४	७३	९६	५८	२९	३०	२४	२४
	पुरुष	३६	४३	१०	३१	२९	३४	३७	४०	२५	१२	१६	१३	१२
	महिला	४५	३८	१६	३८	३३	४०	३६	५६	३३	१७	१४	११	१२
८५-८९	जम्मा	३१	३७	१३	३४	३०	२६	३४	३६	१६	११	११	७	११
	पुरुष	१५	२०	६	१४	१२	११	१५	१७	७	५	५	२	६
	महिला	१६	१७	७	२०	१८	१५	१९	१९	९	६	६	५	५
९०-९४	जम्मा	१०	९	४	१०	८	४	१०	११	८	२	०	१	०
	पुरुष	४	३	१	४	२	१	४	५	३	१	०	०	०
	महिला	६	६	३	६	६	३	६	६	५	१	०	१	०
९५+	जम्मा	२	१	०	२	१	१	२	२	०	०	०	०	०
	पुरुष	०	०	०	०	०	०	०	०	०	०	०	०	०
	महिला	२	१	०	२	१	१	२	२	०	०	०	०	०

स्रोतः राष्ट्रिय जनगणना २०७८, राष्ट्रिय तथ्याङ्क कार्यालय, काठमाण्डौं ।(https://censusresults.nsonepal.gov.np)

२.४.७ राप्ती नगरपालिकाको उमेरगत तथा वडागत जनसंख्या प्रक्षेपण वर्ष २०३१

तालिका नं. २.३९ राप्ती नगरपालिकाको उमेरगत तथा वडागत जनसंख्या प्रक्षेपण वर्ष २०३१

वडा न.		१	२	३	४	५	६	७	८	९	१०	११	१२	१३
जम्मा		८३२२	७६८९	२५१०	६३३५	५७६८	६७८५	६८८३	६८३५	४४८७	३७६०	३२३६	३२४५	३९८२
०-४	जम्मा	५८२	५११	१६८	४३०	३८२	४३३	४२६	४४१	२९९	३०२	२५६	२३३	२९९
	पुरुष	३१६	२७७	९१	२३३	२०७	२३६	२३१	२३९	१६२	१६४	१३९	१२७	१६२
	महिला	२६६	२३४	७७	१९७	१७५	१९७	१९५	२०२	१३७	१३८	११७	१०६	१३७
५-९	जम्मा	६४१	५७८	१८६	४८१	४३५	५१९	४९१	४९५	३३२	३०५	२४७	२३४	२८६
	पुरुष	३४२	३०९	९९	२५७	२३२	२७७	२६३	२६५	१७८	१६२	१३२	१२४	१५३
	महिला	२९९	२६९	८७	२२४	२०३	२४२	२२८	२३०	१५४	१४३	११५	११०	१३३
१०-१४	जम्मा	६६४	५९७	२३७	४३३	४२८	५५८	५०८	४७९	३४२	४३२	३२९	३९७	४५०

राप्ती नगरपालिकाको प्रोफाईल

वडा न.		१	२	३	४	५	६	७	८	९	१०	११	१२	१३
	पुरुष	३५०	३२५	१३०	२२३	२१०	२८३	२६३	२७३	१६१	२२०	१८२	२०२	२४२
	महिला	३१४	२७२	१०७	२१०	२१८	२७५	२४५	२०६	१८१	२१२	१४७	१९५	२०८
१५-१९	जम्मा	७२४	६४७	२४२	५०१	४४३	४७२	५९६	५१९	३७६	३९९	३२९	४०५	५०६
	पुरुष	३७४	३६१	१३५	२५०	२१०	२३७	३१८	२८५	१८५	१९०	१५९	२११	२६१
	महिला	३५०	२८६	१०७	२५१	२३३	२३५	२७८	२३४	१९१	२०९	१७०	१९४	२४५
२०-२४	जम्मा	६५१	५६८	१९०	४२८	३९९	४२१	५०२	४९०	३३१	३५०	२९०	३२४	४५६
	पुरुष	३२६	२७८	९७	२०१	२०८	२०१	२५९	२४९	१५१	१६३	१२९	१६०	२३४
	महिला	३२५	२९०	९३	२२७	१९१	२२०	२४३	२४१	१८०	१८७	१६१	१६४	२२२
२५-२९	जम्मा	६५०	५५५	१९१	४६२	४४०	४३५	४७१	४५९	२९९	३४२	२८७	२४८	३४४
	पुरुष	२९२	२५७	८८	२००	२०३	१८७	२३२	१९१	१३१	१५१	११७	११०	१६६
	महिला	३५८	२९८	१०३	२६२	२३७	२४८	२३९	२६८	१६८	१९१	१७०	१३८	१७८
३०-३४	जम्मा	६३२	५६९	१८५	४९५	४२२	५१२	४६४	४५६	३१२	३२३	२७०	२४५	३०६
	पुरुष	२५५	२३२	८०	१९९	१६५	२०४	१७९	१७६	१२०	१२९	१२३	१०४	१३६
	महिला	३७७	३३७	१०५	२९६	२५७	३०८	२८५	२८०	१९२	१९४	१४७	१४१	१७०
३५-३९	जम्मा	६२८	६०३	१९६	४६२	४३०	५५४	४८९	४८६	३३९	२८१	२२९	२५६	२८४
	पुरुष	२३९	२३६	७८	१८७	१७५	२०७	१७१	१८२	१२३	१२९	१०७	११९	१२२
	महिला	३८९	३६७	११८	२७५	२५५	३४७	३१८	३०४	२१६	१५२	१२२	१३७	१६२
४०-४४	जम्मा	५४९	५५२	१६८	४३८	४३३	५१७	५३४	५२२	३३०	२१२	१९३	२०५	२१२
	पुरुष	२२४	२११	६७	१८४	१७२	२१७	२०३	१८९	१२१	९७	९८	१०७	१०३
	महिला	३२५	३४१	१०१	२५४	२६१	३००	३३१	३३३	२०९	११५	९५	९८	१०९
४५-४९	जम्मा	५६९	५४९	१६७	४४०	४३८	५०४	५२४	५४५	३१०	१८६	१७४	१५९	२०१
	पुरुष	२४७	२४५	७९	२००	१८७	२२२	२३९	२४२	१४३	९२	८३	७४	१०१
	महिला	३२२	३०४	८८	२४०	२५१	२८२	२८५	३०३	१६७	९४	९१	८५	१००
५०-५४	जम्मा	४८९	४५९	१५४	४२९	३७१	४७६	४५६	५०५	२७१	१६६	१४५	१२४	१७४
	पुरुष	२४३	२१५	७५	२०२	१८७	२३५	२२३	२५८	१३०	८५	७४	७२	९२
	महिला	२४६	२४४	७९	२२७	१८४	२४१	२३३	२४७	१४१	८१	७१	५२	८२
५५-५९	जम्मा	४०५	४०२	१०७	३५०	३१७	४००	३६८	३८८	२२३	१३२	१३५	१११	१२८
	पुरुष	१९१	१९२	५०	१८०	१६५	१९५	१६९	१९०	१०१	६५	७४	५८	६३
	महिला	२१४	२१०	५७	१७०	१५२	२०५	१९९	१९८	१२२	६७	६१	५३	६५
६०-६४	जम्मा	३९०	३४५	१०२	३१३	२७७	३४८	३३२	३२७	२०८	११२	१०३	८९	१२०
	पुरुष	१७०	१६३	५४	१५१	१३८	१७७	१४७	१५७	९०	६०	५५	४३	५९
	महिला	२२०	१८२	४८	१६२	१३९	१७१	१८५	१७०	११८	५२	४८	४६	६१
६५-६९	जम्मा	२९५	२६४	७७	२४०	२०२	२४३	२५२	२४७	१८०	७५	९०	७६	९१
	पुरुष	१४३	१२६	३७	११५	१०१	१२२	११७	११२	८१	३८	४४	३९	४५

वडा न.		१	२	३	४	५	६	७	८	९	१०	११	१२	१३
	महिला	१५२	१३८	४०	१२५	१०१	१२१	१३५	१३५	९९	३७	४६	३७	४६
७०-७४	जम्मा	१८६	२०४	५८	१९१	१५१	१६९	२१०	१९७	१५१	५५	६८	६९	५४
	पुरुष	१०१	९४	३१	९०	७१	८१	९१	८५	७४	३०	३२	३५	२६
	महिला	८५	११०	२७	१०१	८०	८८	११९	११२	७७	२५	३६	३४	२८
७५-७९	जम्मा	१३३	१५३	३९	१२५	९५	११४	१३७	१३१	९४	४१	४६	३४	३५
	पुरुष	६२	७१	२१	६१	४१	५०	६५	६०	४९	२०	२६	१७	२०
	महिला	७१	८२	१८	६४	५४	६४	७२	७१	४५	२१	२०	१७	१५
८०-८४	जम्मा	८८	८५	२७	७२	६४	७७	७६	९२	६१	३४	३१	२६	२४
	पुरुष	३८	४४	१०	३२	२९	३५	३९	३८	२७	१५	१६	१३	१२
	महिला	५०	४१	१७	४०	३५	४२	३७	५४	३४	१९	१५	१३	१२
८५-८९	जम्मा	३५	३७	१३	३४	३२	२८	३५	४३	२०	११	१४	९	१२
	पुरुष	१५	२०	६	१४	१३	१२	१५	२०	८	५	७	४	६
	महिला	२०	१७	७	२०	१९	१६	२०	२३	१२	६	७	५	६
९०-९४	जम्मा	९	१०	३	१०	८	५	१०	११	९	२	०	१	०
	पुरुष	३	४	०	४	२	२	४	५	४	१	०	०	०
	महिला	६	६	३	६	६	३	६	६	५	१	०	१	०
९५+	जम्मा	२	१	०	१	१	०	२	२	०	०	०	०	०
	पुरुष	०	०	०	०	०	०	०	०	०	०	०	०	०
	महिला	२	१	०	१	१	०	२	२	०	०	०	०	०

स्रोतः राष्ट्रिय जनगणना २०७८, राष्ट्रिय तथ्याङ्क कार्यालय, काठमाण्डौं ।(https://censusresults.nsonepal.gov.np)

२.४.८ राप्ती नगरपालिकाको उमेरगत तथा वडागत जनसंख्या प्रक्षेपण वर्ष २०३२

तालिका नं. २.४० राप्ती नगरपालिकाको उमेरगत तथा वडागत जनसंख्या प्रक्षेपण वर्ष २०३२

वडा न.		१	२	३	४	५	६	७	८	९	१०	११	१२	१३
जम्मा		८३५२	७७०६	२५०७	६३५७	५७८४	६८१०	६८९९	६८५३	४५०१	३७८२	३२५०	३२५६	४००५
०-४	जम्मा	५६८	४९७	१६३	४१८	३७०	४१५	४१५	४२९	२९३	३००	२५४	२३४	३०३
	पुरुष	३०९	२७०	८९	२२७	२०१	२२६	२२५	२३३	१५९	१६३	१३८	१२८	१६५
	महिला	२५९	२२७	७४	१९१	१६९	१८९	१९०	१९६	१३४	१३७	११६	१०६	१३८
५-९	जम्मा	६३३	५६७	१८३	४७४	४२८	५०५	४८१	४९०	३२६	३१०	२५३	२३४	२८९
	पुरुष	३३९	३०४	९८	२५४	२२९	२७१	२५८	२६३	१७५	१६६	१३६	१२५	१५५
	महिला	२९४	२६३	८५	२२०	१९९	२३४	२२३	२२७	१५१	१४४	११७	१०९	१३४
१०-१४	जम्मा	६५१	५९२	२२२	४३८	४३०	५६१	५०२	४८६	३३७	४०६	३०६	३६१	४०१
	पुरुष	३४५	३१९	१२१	२२७	२१७	२८६	२६१	२७५	१६१	२०७	१६९	१८१	२१७

राप्ती नगरपालिकाको प्रोफाईल

वडा न.		१	२	३	४	५	६	७	८	९	१०	११	१२	१३
	महिला	३०६	२७३	१०१	२११	२१३	२७५	२४१	२११	१७६	१९९	१३७	१८०	१८४
१५-१९	जम्मा	७२३	६३९	२४८	४९३	४४४	४८८	५८५	५०६	३७६	४०८	३३४	४०७	५०७
	पुरुष	३७०	३५८	१३६	२४७	२०६	२४५	३०८	२७८	१८५	१९७	१६७	२१२	२६२
	महिला	३५३	२८१	११२	२४६	२३८	२४३	२७७	२२८	१९१	२११	१६७	१९५	२४५
२०-२४	जम्मा	६४८	५७०	१९०	४३४	३८८	४१५	५०६	४८३	३३२	३४१	२९०	३३५	४५९
	पुरुष	३२५	२८३	९९	२०५	१९९	१९८	२६४	२४८	१५२	१५७	१२८	१६६	२३२
	महिला	३२३	२८७	९१	२२९	१८९	२१७	२४२	२३५	१८०	१८४	१६२	१६९	२२७
२५-२९	जम्मा	६२७	५३६	१८३	४२७	४२१	४१२	४६२	४४९	२९६	३३९	२७५	२४९	३५१
	पुरुष	२८४	२४९	८५	१८४	१९९	१७९	२२७	१९३	१३०	१५०	११२	१११	१७३
	महिला	३४३	२८७	९८	२४३	२२२	२३३	२३५	२५६	१६६	१८९	१६३	१३८	१७८
३०-३४	जम्मा	६३५	५५९	१८२	४९९	४२४	४९१	४५४	४५२	३०२	३२३	२७५	२३६	३०५
	पुरुष	२५९	२३०	७७	२०२	१६७	१९५	१८५	१७४	११६	१२९	१२२	९८	१३६
	महिला	३७६	३२९	१०५	२९७	२५७	२९६	२६९	२७८	१८६	१९४	१५३	१३८	१६९
३५-३९	जम्मा	६२७	५९७	१९४	४६६	४२०	५४८	४८०	४६९	३३४	२९२	२३७	२५८	२९१
	पुरुष	२३७	२३४	७७	१८५	१६८	२०३	१६३	१७४	१२३	१२८	१०८	११४	१२३
	महिला	३९०	३६३	११७	२८१	२५२	३४५	३१७	२९५	२११	१६४	१२९	१४४	१६८
४०-४४	जम्मा	५६२	५५८	१७२	४४०	४३८	५२८	५२८	५२३	३३५	२२२	१९४	२१३	२२९
	पुरुष	२२५	२११	६७	१८२	१७७	२१५	१९५	१९०	११८	१०२	९९	१११	१०९
	महिला	३३७	३४७	१०५	२५८	२६१	३१३	३३३	३३३	२१७	१२०	९५	१०२	१२०
४५-४९	जम्मा	५७६	५६५	१६८	४४१	४४६	५११	५३५	५४४	३१८	१८८	१८४	१७१	१९९
	पुरुष	२५१	२४८	७९	२०२	१८६	२२६	२४१	२३५	१४५	९२	८९	८२	१०२
	महिला	३२५	३१७	८९	२३९	२६०	२८५	२९४	३०९	१७३	९६	९५	८९	९७
५०-५४	जम्मा	५१७	४८१	१६४	४५०	३९१	४९५	४८८	५३४	२८७	१७७	१४९	१३३	१९०
	पुरुष	२५३	२२९	८१	२१२	१९६	२४२	२४१	२७२	१३९	९१	७४	७५	१०१
	महिला	२६४	२५२	८३	२३८	१९५	२५३	२४७	२६२	१४८	८६	७५	५८	८९
५५-५९	जम्मा	४०७	४०९	११०	३५५	३२२	४०६	३७०	४०२	२२३	१३२	१३८	१११	१३०
	पुरुष	१९८	१९४	४९	१८०	१६७	२००	१७१	२०१	१०३	६४	७६	६०	६४
	महिला	२०९	२१५	६१	१७५	१५५	२०६	१९९	२०१	१२०	६८	६२	५१	६६
६०-६४	जम्मा	३९८	३५५	१०५	३२५	२८८	३६५	३४०	३४१	२१५	१२०	१०७	९६	१२२
	पुरुष	१७२	१६९	५६	१५८	१४४	१८३	१४९	१६२	९२	६५	५६	४७	६१
	महिला	२२६	१८६	४९	१६७	१४४	१८२	१९१	१७९	१२३	५५	५१	४९	६१
६५-६९	जम्मा	३०७	२७६	८०	२४३	२०८	२५२	२६३	२५४	१७७	७७	८९	७३	९५
	पुरुष	१४२	१३१	३९	११४	१०३	१२७	१२४	११६	७७	३९	४४	३७	४७
	महिला	१६५	१४५	४१	१२९	१०५	१२५	१३९	१३८	१००	३८	४५	३६	४८

वडा न.		१	२	३	४	५	६	७	८	९	१०	११	१२	१३
७०-७४	जम्मा	२०२	२०७	६१	२०१	१६२	१८१	२१२	२०४	१५७	५८	७१	७०	५९
	पुरुष	१०९	९५	३२	९४	७५	८७	९१	८८	७४	३०	३३	३६	२९
	महिला	९३	११२	२९	१०७	८७	९४	१२१	११६	८३	२८	३८	३४	३०
७५-७९	जम्मा	१३३	१५९	३७	१२७	९७	११५	१४७	१३७	९८	३९	४९	३८	३६
	पुरुष	६३	७२	२०	६२	४४	५१	६७	६२	५१	२०	२७	१९	२०
	महिला	७०	८७	१७	६५	५३	६४	८०	७५	४७	१९	२२	१९	१६
८०-८४	जम्मा	९२	८८	२९	७८	६६	८२	७९	९०	६५	३६	३१	२६	२६
	पुरुष	४०	४५	११	३६	२९	३५	४१	३८	३०	१६	१६	१२	१४
	महिला	५२	४३	१८	४२	३७	४७	३८	५२	३५	२०	१५	१४	१२
८५-८९	जम्मा	३६	३९	१३	३७	३२	३५	३८	४७	२२	१२	१४	१०	१२
	पुरुष	१५	२१	६	१४	१३	१५	१७	१९	९	५	७	५	६
	महिला	२१	१८	७	२३	१९	२०	२१	२८	१३	७	७	५	६
९०-९४	जम्मा	९	११	३	१०	९	५	१२	११	८	२	०	१	१
	पुरुष	३	५	०	४	२	२	५	५	३	०	०	०	१
	महिला	६	६	३	६	७	३	७	६	५	२	०	१	०
९५+	जम्मा	१	१	०	१	०	०	२	२	०	०	०	०	०
	पुरुष	०	०	०	०	०	०	०	०	०	०	०	०	०
	महिला	१	१	०	१	०	०	२	२	०	०	०	०	०

स्रोतः राष्ट्रिय जनगणना २०७८, राष्ट्रिय तथ्याङ्क कार्यालय, काठमाण्डौं । (https://censusresults.nsonepal.gov.np)

२.४.९ राप्ती नगरपालिकाको उमेरगत तथा वडागत जनसंख्या प्रक्षेपण वर्ष २०३३

तालिका नं. २.४१ राप्ती नगरपालिकाको उमेरगत तथा वडागत जनसंख्या प्रक्षेपण वर्ष २०३३

वडा न.		१	२	३	४	५	६	७	८	९	१०	११	१२	१३
जम्मा		८३८६	७७२६	२५२१	६३८१	५७९९	६८२८	६९१०	६८६८	४५०६	३८०२	३२७०	३२७२	४०३२
०-४	जम्मा	५५३	४८५	१५९	४०३	३५९	४००	४०६	४१५	२८७	२९६	२५१	२३६	३०६
	पुरुष	३०१	२६४	८७	२१९	१९६	२१७	२२०	२२६	१५६	१६१	१३७	१२९	१६७
	महिला	२५२	२२१	७२	१८४	१६३	१८३	१८६	१८९	१३१	१३५	११४	१०७	१३९
५-९	जम्मा	६२६	५५५	१८०	४६९	४१९	४८९	४६८	४८१	३२१	३११	२५७	२३४	२९२
	पुरुष	३३७	२९९	९७	२५३	२२५	२६४	२५२	२५९	१७३	१६७	१३८	१२५	१५७
	महिला	२८९	२५६	८३	२१६	१९४	२२५	२१६	२२२	१४८	१४४	११९	१०९	१३५
१०-१४	जम्मा	६४४	५८९	२०९	४४७	४३१	५५८	५०१	४९५	३३०	३८४	२८५	३२४	३५६
	पुरुष	३४४	३१५	११३	२३५	२२१	२८७	२६२	२७६	१६१	१९७	१५७	१६३	१९३
	महिला	३००	२७४	९६	२१२	२१०	२७१	२३९	२१९	१६९	१८७	१२८	१६१	१६३

राप्ती नगरपालिकाको प्रोफाईल

वडा न.		१	२	३	४	५	६	७	८	९	१०	११	१२	१३
१५-१९	जम्मा	७१६	६२७	२५१	४८४	४४४	५०९	५६५	४९३	३७६	४१४	३३९	४१२	५०८
	पुरुष	३६५	३५०	१३७	२४३	२०७	२५५	२९३	२७२	१८३	२०३	१७५	२१४	२६२
	महिला	३५१	२७७	११४	२४१	२३७	२५४	२७२	२२१	१९३	२११	१६४	१९८	२४६
२०-२४	जम्मा	६४७	५७३	१९६	४४१	३८३	४१२	५१४	४७८	३३०	३३७	२८९	३४४	४५८
	पुरुष	३२५	२९१	१०४	२०९	१९२	१९८	२६९	२४८	१५२	१५४	१२७	१७१	२३०
	महिला	३२२	२८२	९२	२३२	१९१	२१४	२४५	२३०	१७८	१८३	१६२	१७३	२२८
२५-२९	जम्मा	६०२	५१६	१७७	३९९	३९८	३९४	४४९	४४०	२८९	३३०	२६५	२५३	३६२
	पुरुष	२७६	२३८	८३	१७३	१९१	१७४	२२०	१९६	१२६	१४६	१०८	११३	१७८
	महिला	३२६	२७८	९४	२२६	२०७	२२०	२२९	२४४	१६३	१८४	१५७	१४०	१८४
३०-३४	जम्मा	६३५	५५१	१८०	४९६	४२७	४७०	४४८	४५१	२९५	३२२	२७७	२३०	३०४
	पुरुष	२६१	२३०	७७	२०२	१७१	१८६	१९३	१७३	११६	१२९	११७	९६	१३७
	महिला	३७४	३२१	१०३	२९४	२५६	२८४	२५५	२७८	१७९	१९३	१६०	१३४	१६७
३५-३९	जम्मा	६२०	५८७	१८९	४६५	४१०	५४०	४७३	४५५	३२४	३०२	२४२	२५६	२९४
	पुरुष	२३३	२३०	७५	१८०	१६०	२०१	१५९	१६८	११९	१२६	१०९	१११	१२३
	महिला	३८७	३५७	११४	२८५	२५०	३३९	३१४	२८७	२०५	१७६	१३३	१४५	१७१
४०-४४	जम्मा	५७८	५७०	१७८	४४६	४३९	५३६	५१९	५२०	३३९	२३५	१९८	२२३	२४६
	पुरुष	२२५	२१५	६८	१८२	१७८	२१०	१८७	१८९	११७	११०	१००	११४	११४
	महिला	३५३	३५५	११०	२६४	२६१	३२६	३३२	३३१	२२२	१२५	९८	१०९	१३२
४५-४९	जम्मा	५७९	५७७	१७२	४४६	४५२	५२१	५४९	५४०	३२५	१९५	१९५	१८२	१९९
	पुरुष	२५५	२४८	८०	२०५	१८७	२३४	२४४	२२४	१४४	९५	९७	९०	१०४
	महिला	३२४	३२९	९२	२४१	२६५	२८७	३०५	३१६	१८१	१००	९८	९२	९५
५०-५४	जम्मा	५४३	५०७	१७१	४६३	४११	५१०	५१३	५५९	३०१	१८६	१५८	१४२	२०५
	पुरुष	२६०	२४५	८६	२२०	२०४	२४७	२५४	२८३	१४८	९७	७९	७७	१०९
	महिला	२८३	२६२	८५	२४३	२०७	२६३	२५९	२७६	१५३	८९	७९	६५	९६
५५-५९	जम्मा	४२०	४१५	११७	३६४	३२८	४१५	३८०	४२०	२२८	१३६	१३७	११२	१३६
	पुरुष	२११	१९३	५२	१८०	१७०	२०६	१७८	२१३	१०७	६६	७४	६३	६९
	महिला	२०९	२२२	६५	१८४	१५८	२०९	२०२	२०७	१२१	७०	६३	४९	६७
६०-६४	जम्मा	३९९	३६३	१०७	३३४	२९८	३७५	३४७	३५४	२२१	१२८	११४	१०३	१२२
	पुरुष	१७२	१७३	५६	१६६	१५१	१८३	१५२	१६६	९६	६८	६०	५१	६०
	महिला	२२७	१९०	५१	१६८	१४७	१९२	१९५	१८८	१२५	६०	५४	५२	६२
६५-६९	जम्मा	३२३	२८७	८२	२५१	२२०	२६५	२७०	२६१	१७८	७९	८९	७१	९९
	पुरुष	१४५	१३७	४०	११७	१०८	१३४	१२६	१२१	७६	४०	४४	३५	४९
	महिला	१७८	१५०	४२	१३४	११२	१३१	१४४	१४०	१०२	३९	४५	३६	५०
७०-७४	जम्मा	२२०	२११	६६	२०८	१६७	१९४	२१८	२०९	१६२	६०	७५	७३	६७

वडा न.		१	२	३	४	५	६	७	८	९	१०	११	१२	१३
	पुरुष	११६	९६	३४	९७	७८	९४	९२	९०	७७	३२	३४	३७	३३
	महिला	१०४	११५	३२	१११	८९	१००	१२६	११९	८५	२८	४१	३६	३४
७५-७९	जम्मा	१३२	१६२	३८	१३४	१०२	११६	१५४	१४५	१०४	३८	५१	४०	३७
	पुरुष	६६	७२	२१	६३	४६	५२	६९	६४	५२	२०	२७	२०	२०
	महिला	६६	९०	१७	७१	५६	६४	८५	८१	५२	१८	२४	२०	१७
८०-८४	जम्मा	९७	९४	३०	८२	६८	८२	८४	८८	६५	३५	३१	२५	२७
	पुरुष	४१	४५	११	३८	२८	३४	४३	३८	३१	१६	१७	११	१४
	महिला	५६	४९	१९	४४	४०	४८	४१	५०	३४	१९	१४	१४	१३
८५-८९	जम्मा	४०	४४	१४	३६	३४	३६	३९	५१	२५	१२	१५	११	१२
	पुरुष	१७	२३	६	१४	१४	१६	१७	२०	९	५	७	५	६
	महिला	२३	२१	८	२२	२०	२०	२२	३१	१६	७	८	६	६
९०-९४	जम्मा	११	१२	५	११	९	६	१२	१२	६	२	२	१	२
	पुरुष	४	५	१	४	२	२	५	५	२	०	१	०	१
	महिला	७	७	४	७	७	४	७	७	४	२	१	१	१
९५+	जम्मा	१	१	०	२	०	०	१	१	०	०	०	०	०
	पुरुष	०	०	०	०	०	०	०	०	०	०	०	०	०
	महिला	१	१	०	२	०	०	१	१	०	०	०	०	०

स्रोतः राष्ट्रिय जनगणना २०७८, राष्ट्रिय तथ्याङ्क कार्यालय, काठमाण्डौं । (https://censusresults.nsonepal.gov.np)

२.४.१० राप्ती नगरपालिकाको उमेरगत तथा वडागत जनसंख्या प्रक्षेपण वर्ष २०३४

तालिका नं. २.४२ राप्ती नगरपालिकाको उमेरगत तथा वडागत जनसंख्या प्रक्षेपण वर्ष २०३४

वडा न.		१	२	३	४	५	६	७	८	९	१०	११	१२	१३
जम्मा		८४१६	७७४९	२५२१	६३९०	५८०६	६८४९	६९२५	६८८४	४५२५	३८३४	३२९४	३२९२	४०४५
०-४	जम्मा	५४१	४७१	१५६	३९२	३४८	३८६	३९८	४०१	२८३	२९२	२४९	२३८	३०९
	पुरुष	२९५	२५६	८५	२१३	१९०	२१०	२१६	२१९	१५४	१५९	१३६	१३०	१६८
	महिला	२४६	२१५	७१	१७९	१५८	१७६	१८२	१८२	१२९	१३३	११३	१०८	१४१
५-९	जम्मा	६१६	५४३	१७६	४५९	४०९	४७३	४५५	४७१	३१५	३१२	२५९	२३५	२९६
	पुरुष	३३३	२९३	९५	२४८	२२१	२५५	२४६	२५४	१७०	१६९	१३९	१२६	१६०
	महिला	२८३	२५०	८१	२११	१८८	२१८	२०९	२१७	१४५	१४३	१२०	१०९	१३६
१०-१४	जम्मा	६३९	५९१	१९९	४६०	४३५	५४८	५०२	५०३	३२८	३६३	२६८	२९०	३२१
	पुरुष	३४३	३१४	१०७	२४३	२२७	२८५	२६४	२७७	१६५	१८७	१४७	१४७	१७४
	महिला	२९६	२७७	९२	२१७	२०८	२६३	२३८	२२६	१६३	१७६	१२१	१४३	१४७
१५-१९	जम्मा	७०५	६१२	२४७	४६६	४३७	५२८	५४१	४८२	३७१	४१८	३४०	४११	५००

राप्ती नगरपालिकाको प्रोफाईल

वडा न.		१	२	३	४	५	६	७	८	९	१०	११	१२	१३
	पुरुष	३५९	३४१	१३४	२३४	२०६	२६५	२७९	२६९	१७८	२०८	१८१	२१३	२६०
	महिला	३४६	२७१	११३	२३२	२३१	२६३	२६२	२१३	१९३	२१०	१५९	१९८	२४०
२०–२४	जम्मा	६४८	५७७	२००	४४७	३८४	४०९	५२४	४७५	३३२	३४१	२८९	३५१	४५४
	पुरुष	३२५	२९९	१०८	२१२	१८५	१९६	२७४	२४९	१५५	१५५	१२८	१७५	२२६
	महिला	३२३	२७८	९२	२३५	१९९	२१३	२५०	२२६	१७७	१८६	१६१	१७६	२२८
२५–२९	जम्मा	५८३	५०२	१७१	३७९	३७८	३७८	४४०	४३३	२८८	३२२	२५७	२५९	३७३
	पुरुष	२७०	२३१	८०	१६४	१८५	१६९	२१४	१९९	१२५	१४३	१०६	११८	१८५
	महिला	३१३	२७१	९१	२१५	१९३	२०९	२२६	२३४	१६३	१७९	१५१	१४१	१८८
३०–३४	जम्मा	६३०	५४२	१८१	४८१	४२६	४५०	४४१	४४३	२८८	३२१	२७९	२२६	३०४
	पुरुष	२६३	२३१	७८	१९७	१७६	१८०	१९८	१७०	११५	१३१	११४	९४	१३७
	महिला	३६७	३११	१०३	२८४	२५०	२७०	२४३	२७३	१७३	१९०	१६५	१३२	१६७
३५–३९	जम्मा	६१५	५७४	१८५	४६८	४०६	५२९	४६६	४४७	३१६	३०८	२४९	२५१	२९५
	पुरुष	२३२	२२५	७५	१७९	१५५	१९८	१५७	१६५	११६	१२३	११२	१०५	१२४
	महिला	३८३	३४९	११०	२८९	२५१	३३१	३०९	२८२	२००	१८५	१३७	१४६	१७१
४०–४४	जम्मा	५९८	५८०	१८४	४५०	४३८	५४४	५०६	५११	३४१	२५२	२०५	२३४	२५९
	पुरुष	२२९	२१७	७०	१८२	१७६	२०६	१७८	१८८	११७	११७	१०१	११५	११५
	महिला	३६९	३६३	११४	२६८	२६२	३३८	३२८	३२३	२२४	१३५	१०४	११९	१४४
४५–४९	जम्मा	५७९	५८२	१७४	४५५	४५३	५३१	५५९	५४३	३३५	२०३	२०३	१९६	२०३
	पुरुष	२५७	२४७	७९	२०८	१८८	२४१	२४३	२१९	१४४	९८	१०४	१०२	१०७
	महिला	३२२	३३५	९५	२४७	२६५	२९०	३१६	३२४	१९१	१०५	९९	९४	९६
५०–५४	जम्मा	५७०	५३९	१७५	४७२	४३३	५२३	५३३	५७६	३१३	१९२	१६८	१५१	२१४
	पुरुष	२७१	२६४	९०	२२८	२१२	२५२	२६५	२८९	१५६	१०१	८५	७९	११४
	महिला	२९९	२७५	८५	२४४	२२१	२७१	२६८	२८७	१५७	९१	८३	७२	१००
५५–५९	जम्मा	४३३	४२५	१२८	३८०	३३५	४३१	३९९	४४१	२३७	१४४	१३८	११२	१४४
	पुरुष	२१९	१९६	५८	१८४	१७१	२१५	१९०	२२७	११२	७१	७३	६४	७४
	महिला	२१४	२२९	७०	१९६	१६४	२१६	२०९	२१४	१२५	७३	६५	४८	७०
६०–६४	जम्मा	३९५	३७२	१०५	३३६	३०३	३८१	३५२	३६२	२२०	१३०	१२२	१०७	१२४
	पुरुष	१७२	१७९	५३	१६९	१५४	१८३	१५५	१६९	९४	६७	६५	५३	६१
	महिला	२२३	१९३	५२	१६७	१४९	१९८	१९७	१९३	१२६	६३	५७	५४	६३
६५–६९	जम्मा	३३८	३००	८६	२६०	२३१	२८४	२८६	२७३	१८२	८४	८९	७३	१०२
	पुरुष	१४९	१४०	४२	१२०	११३	१४३	१३०	१२८	७८	४३	४४	३५	५०
	महिला	१८९	१६०	४४	१४०	११८	१४१	१५६	१४५	१०४	४१	४५	३८	५२
७०–७४	जम्मा	२३६	२१७	६७	२११	१७१	२०१	२२०	२१४	१६२	६४	७७	७५	७३
	पुरुष	१२१	१००	३४	९८	८०	९७	९६	९२	७४	३४	३६	३८	३५

वडा न.		१	२	३	४	५	६	७	८	९	१०	११	१२	१३
	महिला	११५	११७	३३	११३	९१	१०४	१२४	१२२	८८	३०	४१	३७	३८
७५-७९	जम्मा	१३५	१६३	४१	१४०	१०८	१२३	१६२	१५१	११२	३६	५४	४४	३५
	पुरुष	६८	७३	२३	६६	५०	५६	७०	६५	५५	१९	२७	२२	१७
	महिला	६७	९०	१८	७४	५८	६७	९२	८६	५७	१७	२७	२२	१८
८०-८४	जम्मा	१००	१०२	२७	८४	६७	८४	८९	९१	६६	३५	३१	२५	२५
	पुरुष	४३	४७	१२	३९	२८	३५	४५	४०	३३	१६	१७	११	१४
	महिला	५७	५५	१५	४५	३९	४९	४४	५१	३३	१९	१४	१४	११
८५-८९	जम्मा	४२	४३	१४	३६	३३	३८	३८	५३	३०	१५	१५	१३	१२
	पुरुष	१७	२२	५	१४	१४	१६	१७	२०	११	६	७	६	६
	महिला	२५	२१	९	२२	१९	२२	२१	३३	१९	९	८	७	६
९०-९४	जम्मा	१२	१३	५	१३	११	८	१३	१३	६	२	२	१	२
	पुरुष	५	६	१	५	३	३	५	५	२	०	१	०	१
	महिला	७	७	४	८	८	५	८	८	४	२	१	१	१
९५+	जम्मा	१	१	०	१	०	०	१	१	०	०	०	०	०
	पुरुष	०	०	०	०	०	०	०	०	०	०	०	०	०
	महिला	१	१	०	१	०	०	१	१	०	०	०	०	०

स्रोतः राष्ट्रिय जनगणना २०७८, राष्ट्रिय तथ्याङ्क कार्यालय, काठमाण्डौं । (https://censusresults.nsonepal.gov.np)

२.४.११ राप्ती नगरपालिकाको उमेरगत तथा वडागत जनसंख्या प्रक्षेपण वर्ष २०३५

तालिका नं. २.४३ राप्ती नगरपालिकाको उमेरगत तथा वडागत जनसंख्या प्रक्षेपण वर्ष २०३५

वडा न.		१	२	३	४	५	६	७	८	९	१०	११	१२	१३
जम्मा		८४३३	७७६७	२५३६	६४१२	५८३०	६८६६	६९४१	६८८९	४५३५	३८५८	३३०९	३३१६	४०७५
०-४	जम्मा	५२९	४५९	१५३	३८२	३३९	३७५	३९१	३८८	२७८	२८९	२४६	२३९	३११
	पुरुष	२८८	२४९	८३	२०७	१८५	२०४	२१२	२११	१५१	१५७	१३४	१३०	१६९
	महिला	२४१	२१०	७०	१७५	१५४	१७१	१७९	१७७	१२७	१३२	११२	१०९	१४२
५-९	जम्मा	६०२	५२९	१७३	४४८	३९९	४५५	४४२	४५८	३०८	३०९	२५९	२३८	२९९
	पुरुष	३२६	२८६	९४	२४३	२१६	२४५	२४०	२४८	१६७	१६८	१४०	१२८	१६२
	महिला	२७६	२४३	७९	२०५	१८३	२१०	२०२	२१०	१४१	१४१	११९	११०	१३७
१०-१४	जम्मा	६४३	५९१	१९३	४७५	४३८	५३९	५०२	५०६	३३०	३४०	२५६	२६०	२९७
	पुरुष	३४५	३१४	१०३	२५३	२३२	२८४	२६६	२७४	१७१	१७८	१३९	१३४	१६०
	महिला	२९८	२७७	९०	२२२	२०६	२५५	२३६	२३२	१५९	१६२	११७	१२६	१३७
१५-१९	जम्मा	६८३	५९८	२४२	४४८	४३२	५४६	५१९	४७४	३५६	४२१	३३४	४०५	४८०
	पुरुष	३४९	३२८	१३१	२२६	२०७	२७३	२६६	२६६	१६८	२११	१८०	२०७	२५२

राप्ती नगरपालिकाको प्रोफाईल

वडा न.		१	२	३	४	५	६	७	८	९	१०	११	१२	१३
	महिला	३३४	२७०	१११	२२२	२२५	२७३	२५३	२०८	१८८	२१०	१५४	१९८	२२८
२०-२४	जम्मा	६४९	५७६	२०८	४५१	३८९	४१३	५३३	४७२	३३४	३४७	२९०	३५७	४५२
	पुरुष	३२४	३०५	११२	२१५	१८१	१९८	२७७	२४९	१५८	१५७	१३०	१७८	२२४
	महिला	३२५	२७१	९६	२३६	२०८	२१५	२५६	२२३	१७६	१९०	१६०	१७९	२२८
२५-२९	जम्मा	५६९	४९५	१६५	३६९	३५८	३७३	४३२	४२६	२८६	३१२	२५४	२६९	३८३
	पुरुष	२६७	२२८	७८	१६२	१७७	१६७	२११	२०१	१२३	१३८	१०६	१२४	१८८
	महिला	३०२	२६७	८७	२०७	१८१	२०६	२२१	२२५	१६३	१७४	१४८	१४५	१९५
३०-३४	जम्मा	६१८	५२९	१८०	४५७	४१७	४२३	४३७	४३४	२८२	३१९	२७२	२२५	३०९
	पुरुष	२६१	२३०	७८	१८८	१७८	१७०	२०२	१६८	११५	१३२	१०६	९४	१४१
	महिला	३५७	२९९	१०२	२६९	२३९	२५३	२३५	२६६	१६७	१८७	१६६	१३१	१६८
३५-३९	जम्मा	६११	५६१	१८०	४७३	४०४	५१२	४५९	४४२	३०८	३१२	२५४	२४३	२९५
	पुरुष	२३२	२१९	७४	१८०	१५१	१९२	१६०	१६३	११३	१२१	११३	१००	१२५
	महिला	३७९	३४२	१०६	२९३	२५३	३२०	२९९	२७९	१९५	१९१	१४१	१४३	१७०
४०-४४	जम्मा	६११	५८८	१८९	४५४	४३४	५४७	४९४	४९६	३४०	२६४	२१४	२४३	२७०
	पुरुष	२२९	२२०	७२	१८२	१७४	२०१	१७०	१८१	११७	१२१	१०१	११४	११६
	महिला	३८२	३६८	११७	२७२	२६०	३४६	३२४	३१५	२२३	१४३	११३	१२९	१५४
४५-४९	जम्मा	५८०	५८६	१७७	४६२	४५८	५४३	५६८	५४९	३४६	२१४	२०९	२१०	२१५
	पुरुष	२५८	२४६	७९	२०९	१९४	२४८	२४२	२१७	१४३	१०३	१११	११४	११४
	महिला	३२२	३४०	९८	२५३	२६४	२९५	३२६	३३२	२०३	१११	९८	९६	१०१
५०-५४	जम्मा	५९१	५६६	१७९	४७५	४५५	५३२	५५०	५८४	३२५	१९७	१७८	१६१	२१९
	पुरुष	२८०	२७८	९३	२३३	२१८	२५५	२७४	२८८	१६३	१०४	९१	८२	११८
	महिला	३११	२८८	८६	२४२	२३७	२७७	२७६	२९६	१६२	९३	८७	७९	१०१
५५-५९	जम्मा	४५५	४४०	१४१	४००	३४८	४४९	४२२	४६९	२५१	१५४	१४०	११६	१५८
	पुरुष	२३०	२०४	६६	१९०	१७७	२२४	२०३	२४२	१२०	७८	७३	६७	८३
	महिला	२२५	२३६	७५	२१०	१७१	२२५	२१९	२२७	१३१	७६	६७	४९	७५
६०-६४	जम्मा	३९२	३७९	१०४	३३७	३०४	३८१	३५२	३६६	२१८	१३१	१२६	१०८	१२३
	पुरुष	१७६	१८०	५०	१७१	१५६	१८३	१५७	१७४	९६	६५	६७	५४	६०
	महिला	२१६	१९९	५४	१६६	१४८	१९८	१९५	१९२	१२२	६६	५९	५४	६३
६५-६९	जम्मा	३५२	३१२	९१	२७८	२४७	३०३	२९६	२८९	१८७	९२	९३	७७	१०७
	पुरुष	१५२	१४५	४६	१२९	१२१	१५४	१३२	१३७	७९	४८	४७	३६	५२
	महिला	२००	१६७	४५	१४९	१२६	१४९	१६४	१५२	१०८	४४	४६	४१	५५
७०-७४	जम्मा	२४९	२२५	६८	२१३	१७५	२०९	२२२	२१७	१६२	६६	७९	७४	७७
	पुरुष	१२२	१०४	३३	९९	८४	१०१	९८	९५	७२	३४	३७	३७	३७
	महिला	१२७	१२१	३५	११४	९१	१०८	१२४	१२२	९०	३२	४२	३७	४०

वडा न.		१	२	३	४	५	६	७	८	९	१०	११	१२	१३
७५-७९	जम्मा	१४२	१६८	४५	१४९	११८	१२९	१६८	१५८	१२०	४०	५३	५२	३९
	पुरुष	७४	७५	२४	६८	५४	६०	७१	६७	५७	२१	२५	२६	१८
	महिला	६८	९३	२१	८१	६४	६९	९७	९१	६३	१९	२८	२६	२१
८०-८४	जम्मा	९८	१०७	२९	८७	६८	८६	९६	९१	६६	३२	३२	२५	२५
	पुरुष	४२	४८	१४	४०	२७	३६	४५	४०	३३	१५	१८	१२	१४
	महिला	५६	५९	१५	४७	४१	५०	५१	५१	३३	१७	१४	१३	११
८५-८९	जम्मा	४४	४४	१४	३८	३३	४२	४२	५३	३१	१७	१६	१३	१३
	पुरुष	१८	२२	५	१६	१४	१७	२०	२०	१२	७	७	६	६
	महिला	२६	२२	९	२२	१९	२५	२२	३३	१९	१०	९	७	७
९०-९४	जम्मा	१३	१३	५	१४	१३	९	१४	१६	७	२	४	१	३
	पुरुष	५	६	१	५	४	३	५	६	२	०	२	०	२
	महिला	८	७	४	९	९	६	९	१०	५	२	२	१	१
९५+	जम्मा	२	१	०	२	१	०	२	१	०	०	०	०	०
	पुरुष	०	०	०	०	०	०	०	०	०	०	०	०	०
	महिला	२	१	०	२	१	०	२	१	०	०	०	०	०

स्रोतः राष्ट्रिय जनगणना २०७८, राष्ट्रिय तथ्याङ्क कार्यालय, काठमाण्डौं ।(https://censusresults.nsonepal.gov.np)

२.४.१२ राप्ती नगरपालिकाको उमेरगत तथा वडागत जनसंख्या प्रक्षेपण वर्ष २०३६

तालिका नं. २.४४ राप्ती नगरपालिकाको उमेरगत तथा वडागत उमेरगत जनसंख्या प्रक्षेपण वर्ष २०३६

वडा न.		१	२	३	४	५	६	७	८	९	१०	११	१२	१३
जम्मा		८४६२	७७८२	२५५०	६४१९	५८४६	६८८९	६९५३	६९०१	४५४६	३८८५	३३३५	३३४४	४१०७
०-४	जम्मा	५१७	४४७	१५२	३७२	३३२	३६५	३८६	३७५	२७५	२८६	२४२	२४२	३१३
	पुरुष	२८१	२४२	८२	२०१	१८०	१९८	२०९	२०४	१४९	१५५	१३१	१३१	१७०
	महिला	२३६	२०५	७०	१७१	१५२	१६७	१७७	१७१	१२६	१३१	१११	१११	१४३
५-९	जम्मा	५९१	५१७	१६९	४३५	३८७	४३९	४३१	४४७	३०१	३०८	२५८	२४०	३०४
	पुरुष	३२१	२८१	९२	२३६	२१०	२३९	२३४	२४३	१६३	१६७	१४०	१३०	१६५
	महिला	२७०	२३६	७७	१९९	१७७	२००	१९७	२०४	१३८	१४१	११८	११०	१३९
१०-१४	जम्मा	६५१	५८७	१८८	४९१	४४१	५२९	५००	५०४	३३९	३१०	२५२	२३६	२९०
	पुरुष	३४७	३१४	१००	२६२	२३६	२८२	२६७	२६९	१८१	१६६	१३४	१२६	१५५
	महिला	३०४	२७३	८८	२२९	२०५	२४७	२३३	२३५	१५८	१४४	११८	११०	१३५
१५-१९	जम्मा	६५८	५८५	२३२	४३०	४२३	५५२	५०१	४७०	३३७	४२७	३२४	३९४	४४२
	पुरुष	३४२	३१६	१२६	२१९	२०६	२७६	२५६	२६६	१५६	२१५	१७८	१९७	२३५
	महिला	३१६	२६९	१०६	२११	२१७	२७६	२४५	२०४	१८१	२१२	१४६	१९७	२०७

राप्ती नगरपालिकाको प्रोफाईल

वडा न.		१	२	३	४	५	६	७	८	९	१०	११	१२	१३
२०-२४	जम्मा	६४६	५७६	२१५	४४६	३९६	४२३	५३१	४६३	३३३	३५७	२९६	३६२	४५२
	पुरुष	३२१	३१०	११६	२१४	१८०	२०४	२७३	२४६	१५८	१६३	१३७	१८२	२२४
	महिला	३२५	२६६	९९	२३२	२१६	२१९	२५८	२१७	१७५	१९४	१५९	१८०	२२८
२५-२९	जम्मा	५६२	४९१	१६४	३६९	३४२	३६४	४३२	४२१	२८६	३०४	२५३	२८१	३९२
	पुरुष	२६६	२२८	७९	१६३	१६९	१६४	२१३	२०३	१२३	१३५	१०६	१३२	१९१
	महिला	२९६	२६३	८५	२०६	१७३	२००	२१९	२१८	१६३	१६९	१४७	१४९	२०१
३०-३४	जम्मा	६००	५१०	१७७	४२७	४०४	४०२	४३३	४२६	२७५	३१६	२६५	२२६	३१६
	पुरुष	२५६	२२६	७८	१७५	१७७	१६४	२०३	१६९	११४	१३२	१०१	९५	१४६
	महिला	३४४	२८४	९९	२५२	२२७	२३८	२३०	२५७	१६१	१८४	१६४	१३१	१७०
३५-३९	जम्मा	६१०	५४८	१७६	४७८	४०६	४९६	४४७	४४१	३०१	३१३	२५८	२३७	२९३
	पुरुष	२३४	२१३	७२	१८३	१५१	१८८	१६४	१६३	१११	११९	११३	९६	१२५
	महिला	३७६	३३५	१०४	२९५	२५५	३०८	२८३	२७८	१९०	१९४	१४५	१४१	१६८
४०-४४	जम्मा	६१९	५९५	१९३	४५४	४२५	५४७	४८४	४७९	३३६	२७७	२२५	२४९	२८१
	पुरुष	२२८	२२४	७४	१७७	१६८	१९८	१६२	१७२	११७	१२४	१०२	११२	११७
	महिला	३९१	३७१	११९	२७७	२५७	३४९	३२२	३०७	२१९	१५३	१२३	१३७	१६४
४५-४९	जम्मा	५८९	५९२	१८२	४७२	४६५	५५९	५७१	५५७	३५५	२२९	२१२	२२४	२२९
	पुरुष	२६२	२४७	८०	२१४	२०२	२५४	२३८	२२१	१४२	११२	११६	१२५	१२०
	महिला	३२७	३४५	१०२	२५८	२६३	३०५	३३३	३३६	२१३	११७	९६	९९	१०९
५०-५४	जम्मा	६०९	५९२	१८२	४७७	४७२	५४२	५६४	५८८	३३५	२०१	१८९	१७३	२२०
	पुरुष	२९०	२८९	९५	२३७	२२१	२६१	२८१	२८५	१६८	१०७	९८	८८	१२०
	महिला	३१९	३०३	८७	२४०	२५१	२८१	२८३	३०३	१६७	९४	९१	८५	१००
५५-५९	जम्मा	४८१	४५३	१५३	४२२	३६५	४६८	४५२	४९९	२६६	१६५	१४३	१२३	१७१
	पुरुष	२४०	२१२	७४	१९९	१८४	२३१	२२१	२५६	१२८	८५	७२	७१	९०
	महिला	२४१	२४१	७९	२२३	१८१	२३७	२३१	२४३	१३८	८०	७१	५२	८१
६०-६४	जम्मा	३८७	३८७	१०४	३३५	३०४	३८३	३५२	३७२	२१४	१२९	१२९	१०८	१२२
	पुरुष	१८०	१८२	४८	१६९	१५६	१८४	१५८	१७९	९६	६३	६९	५५	५९
	महिला	२०७	२०५	५६	१६६	१४८	१९९	१९४	१९३	११८	६६	६०	५३	६३
६५-६९	जम्मा	३६३	३२१	९६	२९०	२५८	३२४	३१०	३०४	१९५	१०३	९६	८३	१११
	पुरुष	१५५	१४९	४९	१३७	१२५	१६१	१३४	१४३	८२	५५	५०	४०	५४
	महिला	२०८	१७२	४७	१५३	१३३	१६३	१७६	१६१	११३	४८	४६	४३	५७
७०-७४	जम्मा	२६३	२३५	६९	२१३	१८१	२१७	२२५	२२१	१६०	६६	८१	६९	८२
	पुरुष	१२३	१०९	३२	९९	८७	१०६	१०१	९७	७०	३२	३८	३४	४०
	महिला	१४०	१२६	३७	११४	९४	१११	१२४	१२४	९०	३४	४३	३५	४२
७५-७९	जम्मा	१५५	१७०	४८	१५९	१२७	१४१	१७६	१६८	१२७	४४	५७	५६	४६

वडा न.		१	२	३	४	५	६	७	८	९	१०	११	१२	१३
	पुरुष	८२	७५	२५	७१	५८	६५	७२	७०	६०	२२	२६	२७	२१
	महिला	७३	९५	२३	८८	६९	७६	१०४	९८	६७	२२	३१	२९	२५
८०-८४	जम्मा	९६	११३	२९	९३	६८	८४	१००	९५	६९	३०	३४	२५	२५
	पुरुष	४२	४९	१४	४३	२८	३४	४५	४१	३४	१५	१८	१२	१४
	महिला	५४	६४	१५	५०	४०	५०	५५	५४	३५	१५	१६	१३	११
८५-८९	जम्मा	५०	४६	१६	४०	३५	४२	४२	५२	३५	१८	१७	१४	१४
	पुरुष	२०	२२	५	१६	१४	१७	२०	२०	१५	७	८	६	७
	महिला	३०	२४	११	२४	२१	२५	२२	३२	२०	११	९	८	७
९०-९४	जम्मा	१४	१६	५	१४	१४	१२	१४	१७	७	२	४	२	४
	पुरुष	५	७	२	५	५	४	५	६	२	०	२	१	२
	महिला	९	९	३	९	९	८	९	११	५	२	२	१	२
९५+	जम्मा	१	१	०	२	१	०	२	२	०	०	०	०	०
	पुरुष	०	०	०	०	०	०	०	०	०	०	०	०	०
	महिला	१	१	०	२	१	०	२	२	०	०	०	०	०

स्रोतः राष्ट्रिय जनगणना २०७८, राष्ट्रिय तथ्याङ्क कार्यालय, काठमाण्डौं ।(https://censusresults.nsonepal.gov.np)

२.५ मतदाता विवरण

२.५.१ प्रतिनिधि सभा सदस्य निर्वाचन २०८२, मतदाता, मतदान स्थल, मतदान केन्द्रको विवरण

तालिका नं. २.४५ वडागत रुपमा मतदाता, मतदान स्थल, मतदान केन्द्रको विवरण

जिल्ला	प्रतिनिधि सभा नि.क्षे.	गा.पा/न.पा	वडा नं.	पुरुष	महिला	अन्य	जम्मा	मतदान स्थल संख्या	मतदान केन्द्र संख्या
चितवन	१	खैरहनी नगरपालिका	१	१९८८	२०७२	०	४०६०	१	४
चितवन	१	खैरहनी नगरपालिका	२	१८१७	१९१३	०	३७३०	२	५
चितवन	१	खैरहनी नगरपालिका	३	१५७५	१७१७	०	३२९२	१	४
चितवन	१	खैरहनी नगरपालिका	४	१५८७	१७२७	०	३३१४	२	४
चितवन	१	खैरहनी नगरपालिका	५	१२१८	१२९१	०	२५०९	१	३
चितवन	१	खैरहनी नगरपालिका	६	१८५७	२०८७	०	३९४४	१	४
चितवन	१	खैरहनी नगरपालिका	७	१२५४	१४५५	०	२७०९	१	३
चितवन	१	खैरहनी नगरपालिका	८	१८८०	२०४२	०	३९२२	१	४

राप्ती नगरपालिकाको प्रोफाईल

जिल्ला	प्रतिनिधि सभा नि.क्षे.	गा.पा/न.पा	वडा नं.	पुरुष	महिला	अन्य	जम्मा	मतदान स्थल संख्या	मतदान केन्द्र संख्या
चितवन	१	खैरहनी नगरपालिका	९	२०४३	२१८०	०	४२२३	१	४
चितवन	१	खैरहनी नगरपालिका	१०	२७६३	२८७१	०	५६३४	२	७
चितवन	१	खैरहनी नगरपालिका	११	१३१६	१३१२	०	२६२८	१	३
चितवन	१	खैरहनी नगरपालिका	१२	१६७२	१७८४	०	३४५६	२	४
चितवन	१	खैरहनी नगरपालिका	१३	१७६२	१८५९	०	३६२१	१	४
चितवन	१	रत्ननगर नगरपालिका	१	१७६३	१८३९	०	३६०२	१	४
चितवन	१	रत्ननगर नगरपालिका	२	१५६२	१५५०	०	३११२	१	३
चितवन	१	रत्ननगर नगरपालिका	३	१६९७	१८३१	०	३५२८	१	४
चितवन	१	रत्ननगर नगरपालिका	४	१३६७	१४७७	०	२८४४	१	३
चितवन	१	रत्ननगर नगरपालिका	५	१५६६	१६५९	०	३२२५	१	४
चितवन	१	रत्ननगर नगरपालिका	६	१३३३	१३९९	०	२७३२	१	३
चितवन	१	रत्ननगर नगरपालिका	७	१४१५	१५०९	०	२९२४	२	३
चितवन	१	रत्ननगर नगरपालिका	८	१४९९	१५८३	०	३०८२	१	३
चितवन	१	रत्ननगर नगरपालिका	९	२०२३	२०७१	०	४०९४	२	५
चितवन	१	रत्ननगर नगरपालिका	१०	२२९४	२३६६	०	४६६०	१	५
चितवन	१	रत्ननगर नगरपालिका	११	१६२७	१६८८	०	३३१५	१	४
चितवन	१	रत्ननगर नगरपालिका	१२	२३६९	२४९७	०	४८६६	२	६
चितवन	१	रत्ननगर नगरपालिका	१३	२४४४	२५९७	०	५०४१	२	६
चितवन	१	रत्ननगर नगरपालिका	१४	१९६२	२०६३	०	४०२५	२	४
चितवन	१	रत्ननगर नगरपालिका	१५	२२९५	२३९९	०	४६९४	१	५
चितवन	१	रत्ननगर नगरपालिका	१६	१६५९	१७१९	०	३३७८	१	४
चितवन	१	रासी नगरपालिका	१	२६७३	२६१६	०	५२८९	१	५
चितवन	१	रासी नगरपालिका	२	२०००	१९९८	०	३९९८	१	४
चितवन	१	रासी नगरपालिका	३	१३४०	१३१२	०	२६५२	१	३
चितवन	१	रासी नगरपालिका	४	२०२४	१९२३	०	३९४७	१	४
चितवन	१	रासी नगरपालिका	५	१६२५	१६२०	०	३२४५	१	४
चितवन	१	रासी नगरपालिका	६	२४६७	२३९८	०	४८६५	२	५
चितवन	१	रासी नगरपालिका	७	२१११	२२३५	०	४३४६	१	५
चितवन	१	रासी नगरपालिका	८	२२८२	२४०४	०	४६८६	२	५

राप्ती नगरपालिकाको प्रोफाईल

जिल्ला	प्रतिनिधि सभा नि.क्षे.	गा.पा/न.पा	वडा नं.	पुरुष	महिला	अन्य	जम्मा	मतदान स्थल संख्या	मतदान केन्द्र संख्या
चितवन	१	रापी नगरपालिका	९	१७१९	१७९१	०	३५१०	१	४
चितवन	१	रापी नगरपालिका	१०	१०७५	९२३	०	१९९८	२	३
चितवन	१	रापी नगरपालिका	११	१०७०	८६६	०	१९३६	२	३
चितवन	१	रापी नगरपालिका	१२	८८५	६९४	०	१५७९	२	२
चितवन	१	रापी नगरपालिका	१३	८८३	५२३	०	१४०६	१	२
		जम्मा संख्या		**७३७६१**	**७५८६०**		**१४९६२१**	**५६**	**१६८**
चितवन	२	इच्छाकामना गाउँपालिका	१	९४९	७४३	०	१६९२	२	२
चितवन	२	इच्छाकामना गाउँपालिका	२	१११५	७५९	०	१८७४	२	३
चितवन	२	इच्छाकामना गाउँपालिका	३	१३३९	१२५९	०	२५९८	२	३
चितवन	२	इच्छाकामना गाउँपालिका	४	१३३४	१२५६	०	२५९०	१	३
चितवन	२	इच्छाकामना गाउँपालिका	५	११९२	११७४	०	२३६६	२	३
चितवन	२	इच्छाकामना गाउँपालिका	६	११६६	१०२५	०	२१९१	३	४
चितवन	२	इच्छाकामना गाउँपालिका	७	१७१४	१५५६	०	३२७०	२	४
चितवन	२	कालिका नगरपालिका	१	१४०९	१४४०	०	२८४९	१	३
चितवन	२	कालिका नगरपालिका	२	१७०७	१८३३	०	३५४०	१	४
चितवन	२	कालिका नगरपालिका	३	१७६५	१७५१	०	३५१६	१	४
चितवन	२	कालिका नगरपालिका	४	११७७	१२५६	०	२४३३	१	३
चितवन	२	कालिका नगरपालिका	५	१७४४	१८२३	०	३५६७	१	४
चितवन	२	कालिका नगरपालिका	६	२६८७	२६७७	०	५३६४	१	६
चितवन	२	कालिका नगरपालिका	७	२१२७	२२००	०	४३२७	१	५
चितवन	२	कालिका नगरपालिका	८	२००८	१८९७	०	३९०५	१	४
चितवन	२	कालिका नगरपालिका	९	१४४९	१२९९	०	२७४८	१	३
चितवन	२	कालिका नगरपालिका	१०	६६१	४९६	०	११५७	१	२
चितवन	२	कालिका नगरपालिका	११	६३८	५५७	०	११९५	१	२

राप्ती नगरपालिकाको प्रोफाईल

जिल्ला	प्रतिनिधि सभा नि.क्षे.	गा.पा/न.पा	वडा नं.	पुरुष	महिला	अन्य	जम्मा	मतदान स्थल संख्या	मतदान केन्द्र संख्या
चितवन	२	भरतपुर महानगरपालिका	१	२७२५	२८५२	०	५५७७	३	७
चितवन	२	भरतपुर महानगरपालिका	२	४१५६	४५०१	०	८६५७	१	९
चितवन	२	भरतपुर महानगरपालिका	३	२८८२	२८७६	०	५७५८	१	६
चितवन	२	भरतपुर महानगरपालिका	४	५२८६	५६३८	१	१०९२५	२	१२
चितवन	२	भरतपुर महानगरपालिका	५	३६९०	३९६४	०	७६५४	२	८
चितवन	२	भरतपुर महानगरपालिका	७	३९४५	४२८५	०	८२३०	१	८
चितवन	२	भरतपुर महानगरपालिका	१०	४८४५	५३३०	०	१०१७५	२	११
चितवन	२	भरतपुर महानगरपालिका	११	७९५९	८६५९	०	१६६१८	३	१७
चितवन	२	भरतपुर महानगरपालिका	१२	३९९९	४१९९	०	८१९८	१	८
चितवन	२	भरतपुर महानगरपालिका	२९	२१८९	१९८९	०	४१७८	२	४
		जम्मा संख्या		**६७८५७**	**६९२९४**	**१**	**१३७१५२**	**४३**	**१५२**
चितवन	३	भरतपुर महानगरपालिका	६	४५२७	४५३१	०	९०५८	३	१०
चितवन	३	भरतपुर महानगरपालिका	८	३२९१	३६३०	०	६९२१	१	७
चितवन	३	भरतपुर महानगरपालिका	९	३५९०	३९१०	०	७५००	१	८
चितवन	३	भरतपुर महानगरपालिका	१३	२६५०	२६५१	०	५३०१	३	७
चितवन	३	भरतपुर महानगरपालिका	१४	३५५४	३७४७	०	७३०१	४	९
चितवन	३	भरतपुर महानगरपालिका	१५	४६९२	४९४८	०	९६४०	४	११
चितवन	३	भरतपुर	१६	५०९२	५४०९	१	१०५०२	३	१२

राप्ती नगरपालिकाको प्रोफाईल

जिल्ला	प्रतिनिधि सभा नि.क्षे.	गा.पा/न.पा	वडा नं.	पुरुष	महिला	अन्य	जम्मा	मतदान स्थल संख्या	मतदान केन्द्र संख्या
		महानगरपालिका							
चितवन	३	भरतपुर महानगरपालिका	१७	२५२९	२८०२	०	५३३१	२	६
चितवन	३	भरतपुर महानगरपालिका	१८	२९६७	३२५६	०	६२२३	३	७
चितवन	३	भरतपुर महानगरपालिका	१९	२५४६	२९८४	०	५५३०	३	६
चितवन	३	भरतपुर महानगरपालिका	२०	२८३४	२९९४	०	५८२८	३	७
चितवन	३	भरतपुर महानगरपालिका	२१	२८२२	३११८	०	५९४०	२	६
चितवन	३	भरतपुर महानगरपालिका	२२	२३३४	२४९५	०	४८२९	२	५
चितवन	३	भरतपुर महानगरपालिका	२३	२८३५	२८६०	०	५६९५	२	७
चितवन	३	भरतपुर महानगरपालिका	२४	१८११	१७७२	०	३५८३	१	४
चितवन	३	भरतपुर महानगरपालिका	२५	३४८८	३६७६	०	७१६४	४	८
चितवन	३	भरतपुर महानगरपालिका	२६	३५४८	३७२७	०	७२७५	३	८
चितवन	३	भरतपुर महानगरपालिका	२७	३१८९	३२६४	०	६४५३	१	७
चितवन	३	भरतपुर महानगरपालिका	२८	२५२५	२५५२	०	५०७७	२	५
चितवन	३	माडी नगरपालिका	१	२१४८	२२५२	०	४४००	२	५
चितवन	३	माडी नगरपालिका	२	१४२८	१५२९	०	२९५७	३	३
चितवन	३	माडी नगरपालिका	३	१८१३	१८३१	०	३६४४	२	४
चितवन	३	माडी नगरपालिका	४	१२७५	१३१०	०	२५८५	१	३
चितवन	३	माडी नगरपालिका	५	१२५५	१३९१	०	२६४६	१	३
चितवन	३	माडी नगरपालिका	६	२०३३	२०६६	०	४०९९	२	४
चितवन	३	माडी नगरपालिका	७	२००६	२०३६	०	४०४२	२	५
चितवन	३	माडी नगरपालिका	८	१०२९	१११०	०	२१३९	१	२

जिल्ला	प्रतिनिधि सभा नि.क्षे.	गा.पा/न.पा	वडा नं.	पुरुष	महिला	अन्य	जम्मा	मतदान स्थल संख्या	मतदान केन्द्र संख्या
चितवन	३	माडी नगरपालिका	९	१८८५	१७६१	१	३६४६	२	५
		जम्मा संख्या		**७५६९६**	**७९६१२**	**१**	**१५५३०९**	**६३**	**१७४**
		जम्मा मतदाता संख्या		**२१७३१४**	**२२४७६६**	**२**	**४४२०८२**	**१६२**	**४९४**

स्रोतः जिल्ला निर्वाचन कार्यालय, चितवन

२.५.२ मतदान स्थल बमोजिमको मतदाता संख्या

तालिका नं. २.४६ २०८२ असोजमा जारी भएको २०८२ कार्तिक १६ गते सम्म १८ वर्ष पुरा भएकाको अन्तिम मतदाता नामावली

जिल्ला	प्रतिनिधि सभा नि.क्षे.	पालिका	वडा	मतदान स्थल	जम्मा मतदाता
चितवन	१	रापी नगरपालिका	१	राष्ट्रिय मा.वि. महादेवटार	५१२३
चितवन	१	रापी नगरपालिका	२	बुद्ध शान्ति मा.वि.	३८४८
चितवन	१	रापी नगरपालिका	३	३ नं. वडा कार्यालयको भवन	२५८४
चितवन	१	रापी नगरपालिका	४	काशिरुपा राष्ट्रिय आधारभूत विद्यालय शिवपुर	३८११
चितवन	१	रापी नगरपालिका	५	भण्डारा अस्पताल, भण्डारा	३१७१
चितवन	१	रापी नगरपालिका	६	हर्दि रा. आधारभूत विद्यालय हर्दि	१९१६
चितवन	१	रापी नगरपालिका	६	रा. आधारभूत विद्यालय पढरिया	२८१३
चितवन	१	रापी नगरपालिका	७	वीरेन्द्र आर्दश मा.वि.	४१४७
चितवन	१	रापी नगरपालिका	८	ब्रम्हाथानी रा. आधारभूत विद्यालय	२०६२
चितवन	१	रापी नगरपालिका	८	ब्रजहट्टी आधारभूत विद्यालय	२४२०
चितवन	१	रापी नगरपालिका	९	रा.प्रा.बि. अमृतपानी	३४३१
चितवन	१	रापी नगरपालिका	१०	रा.प्रा.वि चारकिल्ला, चौघरा	५२९
चितवन	१	रापी नगरपालिका	१०	श्री राष्ट्रिय माध्यामिक विद्यालय समिटार	१४२६
चितवन	१	रापी नगरपालिका	११	रा.प्रा.बि. सुरखण्डी	६००
चितवन	१	रापी नगरपालिका	११	आधारभूत विद्यालय आमपानी	१२८१
चितवन	१	रापी नगरपालिका	१२	श्री गणेश आधारभूत विद्यालय एउरालिटार	१०२३

चितवन	१	राप्ती नगरपालिका	१२	वडा नं. १२ को सम्पर्क कार्यालय, ठकुरी भञ्ज्याङ	५४६
चितवन	१	राप्ती नगरपालिका	१३	साबिक गाबिस भवन, कालिटार	१४०२
जम्मा मतदाता संख्या					४२१३३

स्रोतः जिल्ला निर्वाचन कार्यालय, चितवन

२.५.३ संघिय निर्वाचन क्षेत्र अनुसारको जनसंख्या विवरण

तालिका नं. २.४७ संघिय निर्वाचन क्षेत्र अनुसारको जनसंख्या विवरण

सङ्घीय निर्वाचन क्षेत्र		चितवन (क्षेत्र नं. १)	चितवन (क्षेत्र नं. २)	चितवन (क्षेत्र नं. ३)
परिवार सङ्ख्या		५४०४१	६६०३०	५९२७४
जनसङ्ख्या	जम्मा	२२५१२७	२६२०५५	२३२६७७
	पुरुष	१०९५७१	१३१५३७	११०६८१
	महिला	११५५५६	१३०५१८	१२१९९६
परिवारको औसत आकार		४.१७	३.९७	३.९३
लैङ्गिक अनुपात		९४.८	१००.८	९०.७
लैङ्गिक अन्तर		-२.७	०.४	-४.९
वार्षिक जनसङ्ख्या वृद्धिदर(%)		१.७८	२.२५	२.१७
दशकीय परिवर्तन		२०.३	२६.४	२५.४
ग्रामीण/सहरी जनसङ्ख्या (%)	सहरी	२४.२	६३.९	८.८
	अर्ध सहरी	६७.९	१६.९	७१.९
	ग्रामीण	७.९	१९.१	१९.३
आश्रित अनुपात	जम्मा	४५.४	४१.७	४५.५
	बाल	३४.६	३२.५	३३.८
	वृद्ध	१०.८	९.२	११.७
परिवारमुली	जम्मा	५४०४१	६६०३०	५९२७४
	पुरुष (%)	६७.९	६६.३	६३.३
	महिला (%)	३२.१	३३.७	३६.७
परिवारको सम्पन्नताको वर्गिकरण	अति न्यून	५.५	५.५	४.७

	वर्ग			
	न्यून वर्ग	२२.१	२०.३	११.९
	मध्यम वर्ग	१७.८	३१.४	३८.८
	उच्च वर्ग	१२.४	३०.१	४७.७
	अति उच्च वर्ग	१५.७	३२.४	४१.६
घरको प्रकार	पक्की	९३	९४.७	८९.९
	अर्ध	६.१	४.८	७.२
	कच्ची	१	०.५	२.९
	अन्य	०	०	०
घरको गुणस्तर	उच्च गुणस्तर	४४.१	६२	४०.१
	सामान्य गुणस्तर	४१.४	२६.८	४७
	मध्यम	१२.४	९.२	९.३
	न्यून गुणस्तर	२	१.८	३.२
	अति न्यून	०.२	०.२	०.५
साक्षरता दर		८०.७	८५.८	८४.२

स्रोतः राष्ट्रिय जनगणना २०७८, राष्ट्रिय तथ्याङ्क कार्यालय, काठमाण्डौं । (https://censusresults.nsonepal.gov.np)

२.५.४ प्रदेश निर्वाचन क्षेत्र अनुसारको जनसांख्यिक विवरण

तालिका नं. २.४८ प्रदेश निर्वाचन क्षेत्र अनुसारको जनसांख्यिक विवरण

प्रदेश निर्वाचन क्षेत्र	जनसङ्ख्या (२०६८)	जनसङ्ख्या (२०७८)							दशकीय परिवर्तन
		परिवार सङ्ख्या	जम्मा	पुरुष	महिला	परिवारको औसत आकार	लैङ्गिक अनुपात	वार्षिक जनसङ्ख्या वृद्धिदर(%)	
चितवन (क्षेत्र नं. १ क)	९२२६३	२४५०९	१०५३६३	५१५९०	५३७७३	४.३	९५.९४	१.२७	१४.२
चितवन (क्षेत्र नं. १ ख)	९४८२५	२९५३२	११९७६४	५७९८१	६१७८३	४.०६	९३.८५	२.२४	२६.३
चितवन (क्षेत्र नं. २ क)	१०१७६७	२६५९७	११३६०८	५७५१९	५६०८९	४.२७	१०२.५५	१.०६	११.६

चितवन (क्षेत्र नं. २ ख)	१०५५५७	३९४३३	१४८४४७	७४०१८	७४४२९	३.७६	९९.४५	३.२७	४०.६
चितवन (क्षेत्र नं. ३क)	१०१९३७	३४६८४	१३६८६७	६५०४९	७१८१८	३.९५	९०.५७	२.८३	३४.३
चितवन (क्षेत्र नं. ३ ख)	८३६३५	२४५९०	९५८१०	४५६३२	५०१७८	३.९	९०.९४	१.३	१४.६

स्रोतः राष्ट्रिय जनगणना २०७८, राष्ट्रिय तथ्याङ्क कार्यालय, काठमाण्डौं । (https://censusresults.nsonepal.gov.np)

खण्ड ३

सामाजिक अवस्था

३.१ शैक्षिक अवस्था

राष्ट्रिय जनगणना २०७८मा शैक्षिक अवस्था सम्बन्धी विस्तृत विवरण संकलन गरिएको थियो । सोही बमोजिम राप्ती नगरपालिकाको शैक्षिक अवस्थाका विवरणहरु यस खण्डमा प्रस्तुत गरिएको छ । साथै राप्ती नगरपालिकाबाट प्राप्त शैक्षिक तथ्याङ्कहरु पनि यहाँ प्रस्तुत गरिएको छ ।

३.१.१ पाँच वर्ष वा सो भन्दा माथिको साक्षरता अवस्था

राष्ट्रिय जनगणनामा ५ वर्ष वा सो भन्दा माथिल्लो उमेरका व्यक्तिहरुको शैक्षिक अवस्था सम्बन्धी विवरण संकलन गरिएको थियो । जनगणनाको नतिजाले यस राप्ती नगरपालिका भित्र बसोबास गर्ने ५ वर्ष वा सो भन्दा माथिल्लो उमेरका कुल जनसङ्ख्या ६०,८९६ मध्ये ४७,०५१ जना पढ्न र लेख्न दुबै जान्ने देखाएको छ । यस अनुसार नगरपालिकाको समग्र साक्षरता दर ७७.३ प्रतिशत भएको देखिन्छ । पुरुषको साक्षरता दर ८२.५ प्रतिशत रहेको छ र महिलाको साक्षरता दर ७२.३ प्रतिशत रहेको छ । वडा अनुसार हेर्ने हो भने ८३.९२ प्रतिशत सहित वडा नं. ८ सबैभन्दा बढी साक्षरता दर भएको वडा हो भने त्यसपछि वडा नं. ७ मा सबैभन्दा बढी साक्षरता दर ८१.९१ प्रतिशत रहेको देखिन्छ । सबैभन्दा कम (६४.८९) वडा नं. १३ मा रहेको छ त्यसपछि कम साक्षरता दर (६५.११) भएको वडामा वडा नं. १२ रहेको छ । अन्य विस्तृत विवरण तलको प्रस्तुत तालिकामा दिइएको छ ।

तालिका नं. ३.१ साक्षरता स्थितिका आधारमा ५ वर्ष र सोभन्दा माथिको जनसंख्या

क्षेत्र	लिङ्ग	५ वर्ष र सोभन्दा माथिको जनसंख्या	साक्षर जनसंख्या			
			पढ्न र लेख्न सक्ने	पढ्न मात्र सक्ने	पढ्न र लेख्न दुवै नसक्ने	नखुलाइएको
नेपाल	**जम्मा**	**२६७२५२९५**	**२०३७७९८०**	**११४३३१**	**६२२३०६१**	**९९२३**
	पुरुष	१२९६३०२६	१०८३०८८६	४३९२१	२०८३५२९	४६९०
	महिला	१३७६२२६९	९५४७०९४	७०४१०	४१३९५३२	५२३३
वाग्मति प्रदेश	**जम्मा**	**५७१८३८८**	**४६९२३५३**	**२०५२६**	**१००५२८१**	**२२८**
	पुरुष	२८३७३४१	२५०४०७९	७८४१	३२५३०३	११८
	महिला	२८८१०४७	२१८८२७४	१२६८५	६७९९७८	११०
चितवन	**जम्मा**	**६६९३९२**	**५६०११९**	**२१८८**	**१०७०५२**	**३३**

	पुरुष	३२४७२९	२८८७२७	७९९	३५१९०	१३
	महिला	३४४६६३	२७१३९२	१३८९	७१८६२	२०
राप्ति नगरपालिका	**जम्मा**	**६०८९६**	**४७०५१**	**४८३**	**१३३६२**	**०**
	पुरुष	२९६८५	२४४८६	१९६	५००३	०
	महिला	३१२११	२२५६५	२८७	८३५९	०

स्रोतः राष्ट्रिय जनगणना २०७८, राष्ट्रिय तथ्याङ्क कार्यालय, काठमाण्डौं । (https://censusresults.nsonepal.gov.np)

चित्र नं. ३.१ साक्षारता प्रतिशत

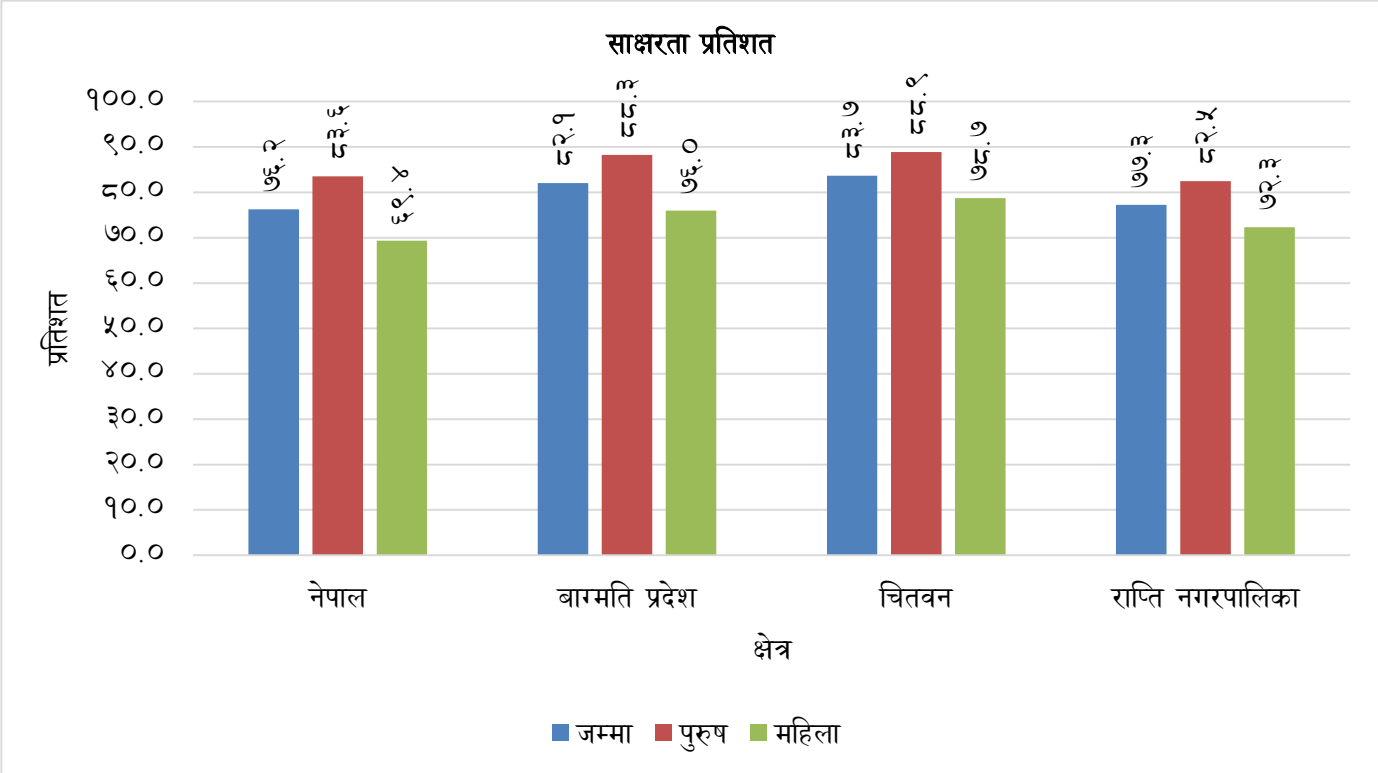

३.१.२ वडा अनुसारको साक्षरता सम्बन्धी विवरण

राष्ट्रिय जनगणना २०७८ मा प्राप्त नतिजाअनुसार राप्ती नगरपालिकाको वडा अनुसारको साक्षरता सम्वन्धी विवरण अनुसार सवैभन्दा साक्षरता दर वढी भएको वडा नम्वर ८ हो जसको साक्षरता दर ८३.९२ प्रतिशत रहेको छ भने सवैभन्दा कम साक्षरता दर भएको वडा नम्वर १३ हो जसको साक्षरता दर ६४.८९ रहेको छ ।यस सम्वन्धी विस्तृत विवरण तलको प्रस्तुत तालिकामा दिइएको छ ।

तालिका नं. ३.२ वडा अनुसारको साक्षरता सम्बन्धी विवरण

लिङ्ग	५ वर्ष र सो भन्दा माथिको जनसङ्ख्या	जनसङ्ख्या			नखुलेको	साक्षरता दर (% मा)
		पढ्न र लेख्न दुवै जानेको	पढ्न मात्र जानेको	पढ्न र लेख्न दुवै नजानेको		
वडा नं. १						
जम्मा	**७२४३**	**५५१८**	**३८**	**१६८७**	**०**	**७६.१८**
पुरुष	३५०२	२८६९	१५	६१८	०	८१.९२
महिला	३७४१	२६४९	२३	१०६९	०	७०.८१
वडा नं. २						
जम्मा	**६७८७**	**५५२०**	**९५**	**११७२**	**०**	**८१.३३**
पुरुष	३३१२	२८६३	३६	४१३	०	८६.४४
महिला	३४७५	२६५७	५९	७५९	०	७६.४६
वडा नं. ३						
जम्मा	**२१६४**	**१६५७**	**१०**	**४९७**	**०**	**७६.५७**
पुरुष	१०७८	८८१	२	१९५	०	८१.७३
महिला	१०८६	७७६	८	३०२	०	७१.४५
वडा नं. ४						
जम्मा	**५६६५**	**४३६६**	**७८**	**१२२१**	**०**	**७७.०७**
पुरुष	२७३४	२२६०	३०	४४४	०	८२.६६
महिला	२९३१	२१०६	४८	७७७	०	७१.८५
वडा नं. ५						
जम्मा	**५११३**	**४०३२**	**१२२**	**९५९**	**०**	**७८.८६**
पुरुष	२४७६	२१०१	४९	३२६	०	८४.८५
महिला	२६३७	१९३१	७३	६३३	०	७३.२३
वडा नं. ६						
जम्मा	**५८९३**	**४७५४**	**२२**	**१११७**	**०**	**८०.६७**
पुरुष	२८१४	२४१५	११	३८८	०	८५.८२
महिला	३०७९	२३३९	११	७२९	०	७५.९७
वडा नं. ७						
जम्मा	**६१५९**	**५०४५**	**५१**	**१०६३**	**०**	**८१.९१**
पुरुष	२९६१	२६०२	१८	३४१	०	८७.८८
महिला	३१९८	२४४३	३३	७२२	०	७६.३९
वडा नं. ८						
जम्मा	**६११३**	**५१३०**	**७**	**९७६**	**०**	**८३.९२**
पुरुष	२९०९	२६२५	५	२७९	०	९०.२४
महिला	३२०४	२५०५	२	६९७	०	७८.१८

वडा नं. ९						
जम्मा	**३९६७**	**३०८१**	**६**	**८८०**	**०**	**७७.६७**
पुरुष	१८४८	१५४६	२	३००	०	८३.६६
महिला	२११९	१५३५	४	५८०	०	७२.४४
वडा नं. १०						
जम्मा	**३०७९**	**२१६१**	**२१**	**८९७**	**०**	**७०.१९**
पुरुष	१५३५	११४७	१२	३७६	०	७४.७२
महिला	१५४४	१०१४	९	५२१	०	६५.६७
वडा नं. ११						
जम्मा	**२७३०**	**१८९९**	**३**	**८२८**	**०**	**६९.५६**
पुरुष	१३८९	१०२३	३	३६३	०	७३.६५
महिला	१३४१	८७६	०	४६५	०	६५.३२
वडा नं. १२						
जम्मा	**२६७१**	**१७३९**	**३०**	**९०२**	**०**	**६५.११**
पुरुष	१३८८	९९१	१३	३८४	०	७१.४०
महिला	१२८३	७४८	१७	५१८	०	५८.३०
वडा नं. १३						
जम्मा	**३३१२**	**२१४९**	**०**	**११६३**	**०**	**६४.८९**
पुरुष	१७३९	११६३	०	५७६	०	६६.८८
महिला	१५७३	९८६	०	५८७	०	६२.६८

स्रोतः राष्ट्रिय जनगणना २०७८, राष्ट्रिय तथ्याङ्क कार्यालय, काठमाण्डौं । (https://censusresults.nsonepal.gov.np)

चित्र नं. ३.२ वडागत साक्षारताको अवस्था (प्रतिशत)

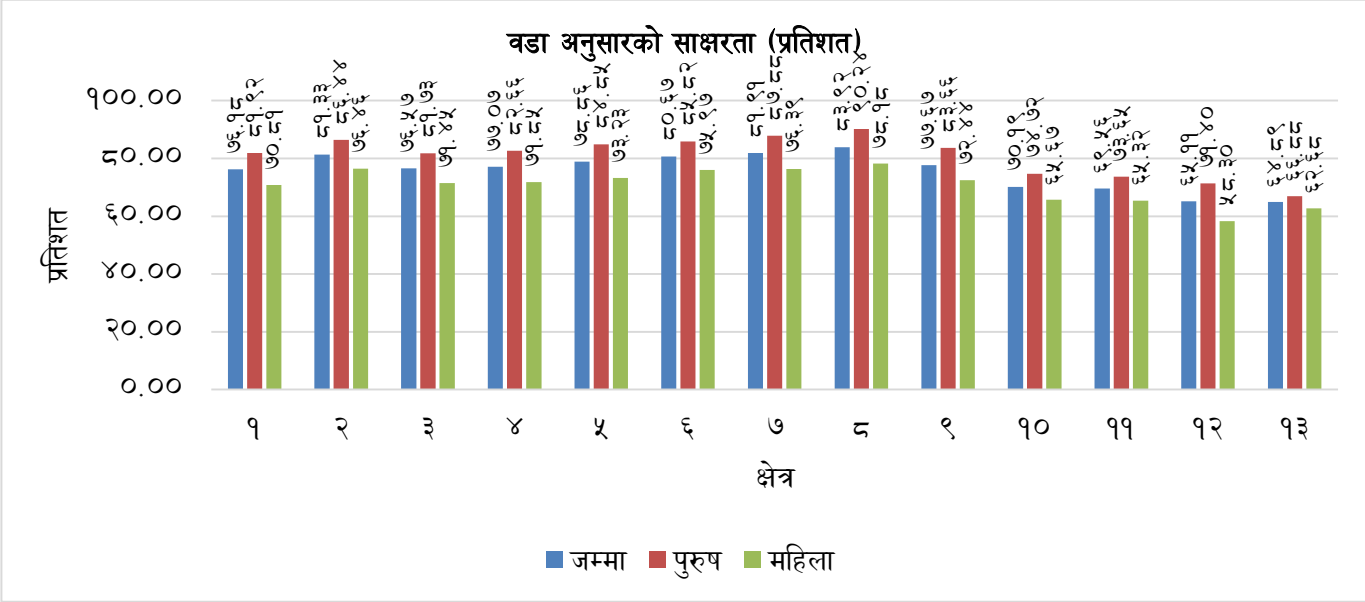

३.१.३ साक्षर जनसङ्ख्याको उत्तीर्ण गरेको तह सम्बन्धी विवरण

राष्ट्रिय जनगणना २०७८ मा प्राप्त नतिजाअनुसार कुल साक्षर जनसङ्ख्याको सबैभन्दा बढी ३३.५३ प्रतिशत व्यक्तिहरुले प्राथमिक तह (कक्षा १ देखि ५ सम्म) मात्र उत्तीर्ण गरेका छन्। निम्न माध्यामिक तह (कक्षा ६ देखि ८ सम्म) मात्र उत्तीर्ण गरेका व्यक्तिहरु २१.६८ प्रतिशत रहेका छन्। माध्यमिक तह (९–१०) उत्तीर्ण गर्ने व्यक्तिहरु १३.८७ प्रतिशत देखिन्छन्। यसैगरी एस.एल.सी. वा सो सरह पास गर्ने व्यक्तिहरु ७.६८ प्रतिशत, प्रमाणपत्र वा सो सरह पास गर्ने १२.०० प्रतिशत, स्नातक वा सो सरह पास गर्ने ३.१५ प्रतिशत र स्नातकोत्तर वा सो सरह पास गर्ने १.११ प्रतिशत रहेका छन्। यस्तै २.५१ प्रतिशत व्यक्तिहरुले अनौपचारिक शिक्षा अध्ययन गरेको देखिएको छ।

प्राप्त नतिजाले देशका ५ वर्ष वा सो भन्दा बढी उमेरका साक्षर पुरुष र महिलाहरुले सबैभन्दा बढी सङ्ख्याले प्राथमिक तह मात्र उत्तीर्ण गरेका छन् जसमा पुरुष र महिला क्रमशः ३४.९६ प्रतिशत र ३२.०० प्रतिशत रहेका छन्। दोस्रो ठुलो हिस्सा निम्न माध्यामिक तह मात्र उत्तीर्ण गरेका पुरुष र महिलाहरुको छ जसको साक्षरता दर क्रमशः २२.१३ र २१.२० प्रतिशत रहेको छ । प्रमाणपत्र तह पास गर्ने महिलाको प्रतिशत (१२.८९) सोही तह पास गर्ने पुरुषको प्रतिशत (११.१८) भन्दा बढी देखिन्छ । राप्ती नगरपालिकाको विस्तृत विवरण तलको तालिकामा दिइएको छ ।

तालिका नं. ३.३ उत्तिर्ण गरेको तहका आधारमा ५ वर्ष र सोभन्दा माथिको जनसंख्या

उत्तीर्ण गरेको तह	जम्मा		पुरुष		महिला	
	सङ्ख्या	%	सङ्ख्या	%	सङ्ख्या	%
जम्मा ५ वर्ष माथिको साक्षर जनसङ्ख्या	४७३८३	१००.००	२४६०५	१००.००	२२७७८	१००.००
पूर्व प्राथमिक तह	१७४४	३.६८	९५१	३.८७	७९३	३.४८
प्राथमिक तह (१-५)	१५८८९	३३.५३	८६०१	३४.९६	७२८८	३२.००
निम्न माध्यमिक तह (६-८)	१०२७४	२१.६८	५४४४	२२.१३	४८३०	२१.२०
माध्यमिक तह(९-१०)	६५७२	१३.८७	३४२०	१३.९०	३१५२	१३.८४
एस.एल.सि. वा सो सरह	३६४०	७.६८	१९०९	७.७६	१७३१	७.६०

उत्तीर्ण गरेको तह	जम्मा		पुरुष		महिला	
	सङ्ख्या	%	सङ्ख्या	%	सङ्ख्या	%
प्रमाणपत्र वा सो सरह	५६८७	१२.००	२७५१	११.१८	२९३६	१२.८९
स्नातक वा सो सरह	१४९१	३.१५	६८०	२.७६	८११	३.५६
स्नातकोत्तर वा सो सरह	५२५	१.११	२८८	१.१७	२३७	१.०४
अन्य	९८	०.२१	३१	०.१३	६७	०.२९
तह नभएको/तह नखुलेको	११९०	२.५१	३९५	१.६१	७९५	३.४९
उल्लेख नभएको	२७३	०.५८	१३५	०.५५	१३८	०.६१

स्रोतः राष्ट्रिय जनगणना २०७८, राष्ट्रिय तथ्याङ्क कार्यालय, काठमाण्डौं । (https://censusresults.nsonepal.gov.np)

चित्र नं. ३.३ उत्तिर्ण गरेको तहका आधारमा ५ वर्ष र सोभन्दा माथिको जनसंख्या (प्रतिशत)

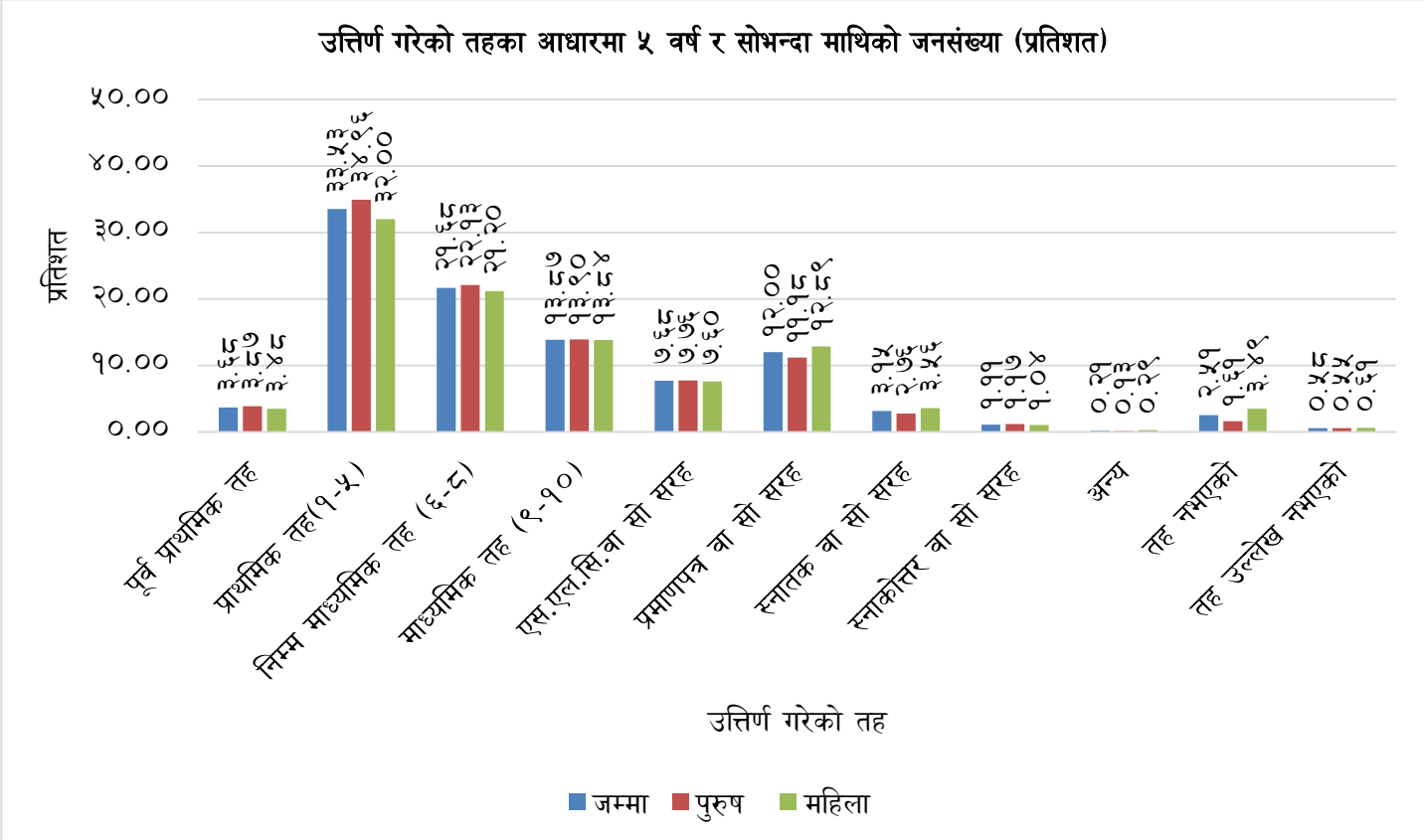

३.१.४ प्रमाणपत्र तह वा सो भन्दा माथि योग्यता भएका कुल व्यक्तिहरुको अध्ययन क्षेत्र अनुसार विवरण

राष्ट्रिय जनगणना अनुसार यस नगरपालिकाका प्रमाण पत्र तह वा सो भन्दा माथिको शैक्षिक योग्यता भएका कुल ७७०३ जना व्यक्तिहरुको अध्ययन गरेको क्षेत्र हेर्दा २७.५७ प्रतिशतले शिक्षा, ४८.३८ प्रतिशतले व्यवस्थापन, ८.८५ प्रतिशतले मानविकी तथा सामाजिक शास्त्र, ५.३७ प्रतिशतले विज्ञान तथा प्रविधि, २.३४ प्रतिशत ले स्वास्थ्य/चिकित्साशास्त्र, ०.९० प्रतिशतले ईन्जिनियरिङ्ग, ०.२१ प्रतिशतले कानून, ०.३१ प्रतिशतले कृषि, ०.२६ प्रतिशतले वन, ०.४७ प्रतिशतले पशुविज्ञान/पशुचिकित्सा/मत्स्यपालन, १.१० प्रतिशतले कम्प्युटर/सूचना प्रविधिको क्षेत्रमा अध्ययन गरेको पाइन्छ भने १.१३ प्रतिशतले अन्य यी क्षेत्रहरु भन्दा बाहिरका क्षेत्रमा अध्ययन गरेको देखिन्छ । त्यस्तै ३.१० प्रतिशतले अध्ययन गरेको क्षेत्र उल्लेख नगरेको पाइयो ।

तालिका नं. ३.४ अध्ययनको मुख्य क्षेत्रअनुसार १०+२ वा सोसरह र सोभन्दा माथिल्लो तहको शिक्षा पूरा गरेका १५ वर्ष र सोभन्दा माथिल्लो उमेर समूहका जनसङ्ख्या

अध्ययनको क्षेत्र	जनसंख्या		
	जम्मा	पुरुष	महिला
मानविकी तथा सामाजिक शास्त्र	६८२	३४४	३३८
व्यवस्थापन	३७२७	२०४०	१६८७
शिक्षा	२१२४	६८३	१४४१
विज्ञान तथा प्रविधि	४१४	२५२	१६२
स्वास्थ्य तथा चिकित्साशास्त्र	१८०	४८	१३२
ईन्जिनियरिङ्ग	६९	६१	८
कानुन	१६	११	५
कृषि	२४	११	१३
वन	२०	११	९
पशुविज्ञान/मत्स्य पालन	३६	२७	९
कम्प्युटर/सुचना प्रविधि	८५	६३	२२
अन्य	८७	५६	३१
उल्लेख नभएको	२३९	११२	१२७
कुल जनसंख्या	**७७०३**	**३७१९**	**३९८४**

स्रोतः राष्ट्रिय जनगणना २०७८, राष्ट्रिय तथ्याङ्क कार्यालय, काठमाण्डौं । (https://censusresults.nsonepal.gov.np)

चित्र नं. ३.४ अध्ययनको मुख्य क्षेत्रअनुसार १०+२ वा सोसरह र सोभन्दा माथिल्लो तहको शिक्षा पूरा गरेका १५ वर्ष र सोभन्दा माथिल्लो उमेर समूहका जनसङ्ख्या (प्रतिशत)

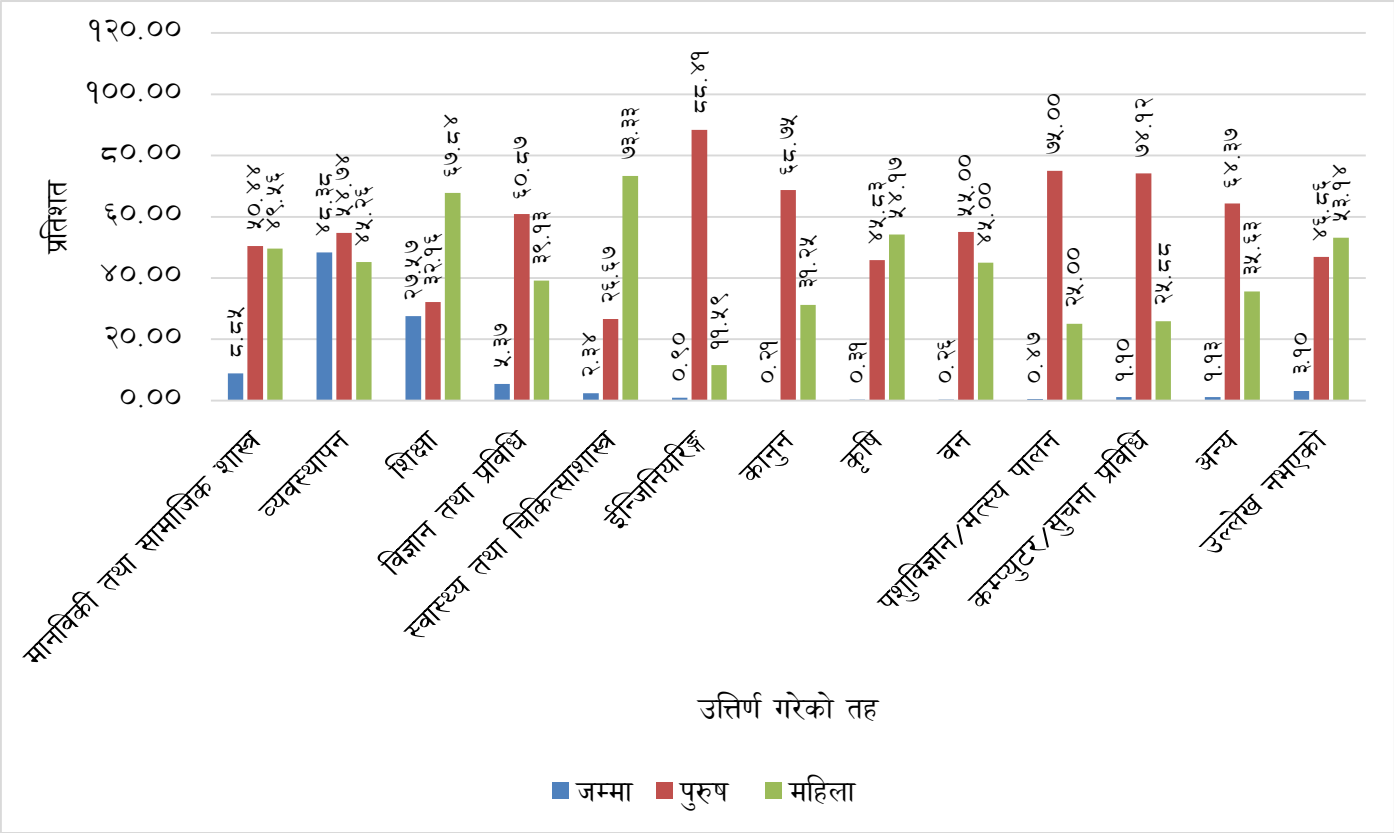

३.१.५ अध्ययनको मुख्य विधाअनुसार १०+२ वा सोसरह र सोभन्दा माथिल्लो तहको शिक्षा पूरा गरेका १५ वर्ष र सोभन्दा माथिल्लो उमेर समूहका उमेरगत जनसङ्ख्या

राष्ट्रिय जनगणना २०७८ मा प्राप्त नतिजाअनुसार राप्ती नगरपालिकामा अध्ययनको मुख्य विधाअनुसार १०+२ वा सोसरह र सोभन्दा माथिल्लो तहको शिक्षा पूरा गरेका १५ वर्ष र सोभन्दा माथिका जनसंख्या मध्ये सवैभन्दा बढी जम्मा ३७२७ जनाले अध्ययनको क्षेत्र व्यवस्थापन रोजेको देखियो भने त्यस पछिको अध्ययनको क्षेत्रको रोजाईमा शिक्षा क्षेत्र परेको देखिएको छ जसमा २१२४ जनाले अध्ययनको क्षेत्र शिक्षा बनाउनु भएको छ ।

तालिका नं. ३.५ अध्ययनको मुख्य विधाअनुसार १०+२ वा सोसरह र सोभन्दा माथिल्लो तहको शिक्षा पूरा गरेका १५ वर्ष र सोभन्दा माथिल्लो उमेर समूहका उमेरगत जनसङ्ख्या

उमेर समुह (वर्ष)	अध्ययनको क्षेत्र													जम्मा
	मानविकी तथा सामाजिक शास्त्र	व्यवस्थापन	शिक्षा	विज्ञान तथा प्रविधि	स्वास्थ्य तथा चिकित्साशास्त्र	इन्जिनियरिङ्ग	कानुन	कृषि	वन	पशुविज्ञान/मत्स्य पालन	कम्प्युटर/सुचना प्रविधि	अन्य	उल्लेख नभएको	
जम्मा														
१५-१९	७७	५८१	२४१	१४९	२३	३	०	२	२	११	१९	१५	२६	**११४९**
२०-२४	१९९	१२५६	५९६	१४९	५४	२६	२	११	९	१२	४०	२७	७३	**२४५४**
२५-२९	१२५	८५८	३९२	५७	५४	२१	१	६	४	७	१८	१४	४४	**१६०१**
३०-३४	९७	५२३	४२८	२९	३१	१३	४	१	२	२	६	१४	३६	**११८६**
३५-३९	७०	२२२	१९६	७	१०	५	१	१	०	२	१	४	१८	**५३७**
४०-४४	२७	११४	१२२	९	४	१	२	०	०	०	१	३	१६	**२९९**
४५-४९	३७	७०	५९	६	१	०	१	०	०	०	०	१	७	**१८२**
५०-५४	१८	६०	४५	५	०	०	२	०	१	०	०	४	१२	**१४७**
५५-५९	१४	२९	२३	०	२	०	२	२	०	१	०	३	४	**८०**
६०-६४	९	९	११	२	१	०	०	०	१	१	०	१	२	**३७**
६५-६९	३	२	८	१	०	०	०	१	१	०	०	१	१	**१८**
७०-७४	४	२	३	०	०	०	१	०	०	०	०	०	०	**१०**
७०+	२	१	०	०	०	०	०	०	०	०	०	०	०	**३**
जम्मा	**६८२**	**३७२७**	**२१२४**	**४१४**	**१८०**	**६९**	**१६**	**२४**	**२०**	**३६**	**८५**	**८७**	**२३९**	**७७०३**
पुरुष														
१५-१९	४२	३०४	७६	७९	७	१	०	१	१	५	१६	७	१५	**५५४**
२०-२४	९२	६५५	१५९	८२	७	२२	१	५	२	१०	२९	१९	३५	**१११८**
२५-२९	४६	४०३	९३	४२	१५	२०	१	१	३	६	११	६	१२	**६५९**
३०-३४	३७	३००	१०९	२४	७	१२	३	०	२	२	५	११	१०	**५२२**
३५-३९	३८	१५५	७५	५	५	५	१	१	०	२	१	२	११	**३०१**
४०-४४	२०	७८	५२	८	४	१	०	०	०	०	१	३	८	**१७५**
४५-४९	२६	५३	४०	५	१	०	०	०	०	०	०	१	६	**१३२**

५०-५४	१६	५४	३५	४	०	०	२	०	१	०	०	२	१०	१२४
५५-५९	११	२५	२२	०	१	०	२	२	०	१	०	३	३	७०
६०-६४	८	८	११	२	१	०	०	०	१	१	०	१	१	३४
६५-६९	२	२	८	१	०	०	०	१	१	०	०	१	१	१७
७०-७४	४	२	३	०	०	०	१	०	०	०	०	०	०	१०
७०+	२	१	०	०	०	०	०	०	०	०	०	०	०	३
जम्मा	**३४४**	**२०४०**	**६८३**	**२५२**	**४८**	**६१**	**११**	**११**	**११**	**२७**	**६३**	**५६**	**११२**	**३७१९**
महिला														
१५-१९	३५	२७७	१६५	७०	१६	२	०	१	१	६	३	८	११	५९५
२०-२४	१०७	६०१	४३७	६७	४७	४	१	६	७	२	११	८	३८	१३३६
२५-२९	७९	४५५	२९९	१५	३९	१	०	५	१	१	७	८	३२	९४२
३०-३४	६०	२२३	३१९	५	२४	१	१	१	०	०	१	३	२६	६६४
३५-३९	३२	६७	१२१	२	५	०	०	०	०	०	०	२	७	२३६
४०-४४	७	३६	७०	१	०	०	२	०	०	०	०	०	८	१२४
४५-४९	११	१७	१९	१	०	०	१	०	०	०	०	०	१	५०
५०-५४	२	६	१०	१	०	०	०	०	०	०	०	२	२	२३
५५-५९	३	४	१	०	१	०	०	०	०	०	०	०	१	१०
६०-६४	१	१	०	०	०	०	०	०	०	०	०	०	१	३
६५-६९	१	०	०	०	०	०	०	०	०	०	०	०	०	१
७०-७४	०	०	०	०	०	०	०	०	०	०	०	०	०	०
७०+	०	०	०	०	०	०	०	०	०	०	०	०	०	०
जम्मा	**३३८**	**१६८७**	**१४४१**	**१६२**	**१३२**	**८**	**५**	**१३**	**९**	**९**	**२२**	**३१**	**१२७**	**३९८४**

स्रोतः राष्ट्रिय जनगणना २०७८, राष्ट्रिय तथ्याङ्क कार्यालय, काठमाण्डौं । (https://censusresults.nsonepal.gov.np)

३.१.६ विद्यालयमा उपस्थिति सम्बन्धी वर्तमान स्थितिका आधारमा ५ देखि २५ वर्ष उमेर समूहको जनसङ्ख्या

सामान्यतया ५ देखि २५ वर्ष सम्मका जनसंख्या अध्ययनरत हुन्छन् भन्ने मान्यताका साथ जनगणनामा ५ देखि २५ वर्ष उमेर समूहका व्यक्तिहरुमा हाल स्कुल गईरहेको र विगतमा स्कुल गएको भनि प्रश्न सोधिएको प्रश्नका आधारमा यस राप्ती नगरपालिकामा ५ देखि २५ वर्षसम्मका कुल २०,४५२ जना मध्ये १३३३० (६५.१८%) जना हाल स्कुल कलेज गइरहेको देखिन्छ भने ५८३५ (२८.५३%) जना विगतमा स्कुल कलेज गएको तर गणनाका समयमा स्कुल कलेज नगएको देखिन्छ। यसरी नै १२८७ (६.२९%) जना कहिल्यै स्कुल कलेज नगएको पाइन्छ । ५ देखि २५ वर्षसम्मका कुल पुरुषमध्ये हाल स्कुल कलेज

गईरहेका पुरुषहरु ५२.५५% र कुल महिलामध्ये हाल स्कुल कलेज गईरहेका महिला ४७.४५% रहेको छ। वडागत रुपमा विस्तृत विवरण तलको तालिका ३.६ मा दिइएको छ ।

तालिका नं. ३.६ विद्यालयमा उपस्थिति सम्बन्धी वर्तमान स्थितिका आधारमा ५ देखि २५ वर्ष उमेर समूहको जनसङ्ख्या

वडा नं.	हाल अध्ययनरत			पहिले अध्ययन गरेको			कहिल्यै अध्ययन नगरेको			कुल जनसंख्या (५-२५ वर्ष)		
	जम्मा	पुरुष	महिला	जम्मा	पुरुष	महिला	जम्मा	पुरुष	महिला	जम्मा	पुरुष	महिला
१	१५८३	८२७	७५६	६१५	३२०	२९५	१४२	७८	६४	२३४०	१२२५	१११५
२	१४९७	८१५	६८२	५१०	२८०	२३०	३९	२०	१९	२०४६	१११५	९३१
३	४६०	२५४	२०६	२५४	१३४	१२०	३९	२१	१८	७५३	४०९	३४४
४	११३६	५७८	५५८	४०८	२२३	१८५	३७	१७	२०	१५८१	८१८	७६३
५	१०३९	५३५	५०४	३७९	१९४	१८५	२४	१३	११	१४४२	७४२	७००
६	१०८८	५५५	५३३	४४७	२३२	२१५	३८	१०	२८	१५७३	७९७	७७६
७	१३२७	७२८	५९९	४१६	१९६	२२०	३८	२१	१७	१७८१	९४५	८३६
८	१२२६	६७९	५४७	२४६	११६	१३०	२९	८	२१	१५०१	८०३	६९८
९	८७५	४४१	४३४	३०७	१३९	१६८	५५	३१	२४	१२३७	६११	६२६
१०	८२५	३९३	४३२	५९२	३०१	२९१	२०६	१०२	१०४	१६२३	७९६	८२७
११	६९९	३३९	३६०	४९६	२५४	२४२	१०८	६०	४८	१३०३	६५३	६५०
१२	७०६	३८५	३२१	४८१	२४१	२४०	२१०	९५	११५	१३९७	७२१	६७६
१३	८६९	४७६	३९३	६८४	३६०	३२४	३२२	१७१	१५१	१८७५	१००७	८६८
कुल जनसंख्या (५-२५ वर्ष)	१३३३०	७००५	६३२५	५८३५	२९९०	२८४५	१२८७	६४७	६४०	२०४५२	१०६४२	९८१०

स्रोतः राष्ट्रिय जनगणना २०७८, राष्ट्रिय तथ्याङ्क कार्यालय, काठमाण्डौं । (https://censusresults.nsonepal.gov.np)

तालिका नं. ३.७ विद्यालयमा उपस्थिति सम्बन्धी वर्तमान स्थितिका आधारमा ५ देखि २५ वर्ष उमेर समूहको जनसङ्ख्या (प्रतिशत)

वडा नं.	हाल अध्ययनरत			पहिले अध्ययन गरेको			कहिल्यै अध्ययन नगरेको		
	जम्मा	पुरुष	महिला	जम्मा	पुरुष	महिला	जम्मा	पुरुष	महिला
१	६७.६५	५२.२४	४७.७६	२६.२८	५२.०३	४७.९७	६.०७	५४.९३	४५.०७
२	७३.१७	५४.४४	४५.५६	२४.९३	५४.९०	४५.१०	१.९१	५१.२८	४८.७२
३	६१.०९	५५.२२	४४.७८	३३.७३	५२.७६	४७.२४	५.१८	५३.८५	४६.१५
४	७१.८५	५०.८८	४९.१२	२५.८१	५४.६६	४५.३४	२.३४	४५.९५	५४.०५
५	७२.०५	५१.४९	४८.५१	२६.२८	५१.१९	४८.८१	१.६६	५४.१७	४५.८३
६	६९.१७	५१.०१	४८.९९	२८.४२	५१.९०	४८.१०	२.४२	२६.३२	७३.६८

७	७४.५१	५४.८६	४५.१४	२३.३६	४७.१२	५२.८८	२.१३	५५.२६	४४.७४
८	८१.६८	५५.३८	४४.६२	१६.३९	४७.१५	५२.८५	१.९३	२७.५९	७२.४१
९	७०.७४	५०.४०	४९.६०	२४.८२	४५.२८	५४.७२	४.४५	५६.३६	४३.६४
१०	५०.८३	४७.६४	५२.३६	३६.४८	५०.८४	४९.१६	१२.६९	४९.५१	५०.४९
११	५३.६५	४८.५०	५१.५०	३८.०७	५१.२१	४८.७९	८.२९	५५.५६	४४.४४
१२	५०.५४	५४.५३	४५.४७	३४.४३	५०.१०	४९.९०	१५.०३	४५.२४	५४.७६
१३	४६.३५	५४.७८	४५.२२	३६.४८	५२.६३	४७.३७	१७.१७	५३.११	४६.८९
कुल जनसंख्या (५-२५ वर्ष)	६५.१८	५२.५५	४७.४५	२८.५३	५१.२४	४८.७६	६.२९	५०.२७	४९.७३

स्रोतः राष्ट्रिय जनगणना २०७८, राष्ट्रिय तथ्याङ्क कार्यालय, काठमाण्डौं । (https://censusresults.nsonepal.gov.np)

चित्र नं. ३.५ विद्यालयमा उपस्थिति सम्बन्धी वर्तमान स्थितिका आधारमा ५ देखि २५ वर्ष उमेर समूहको जनसंख्या (प्रतिशत)

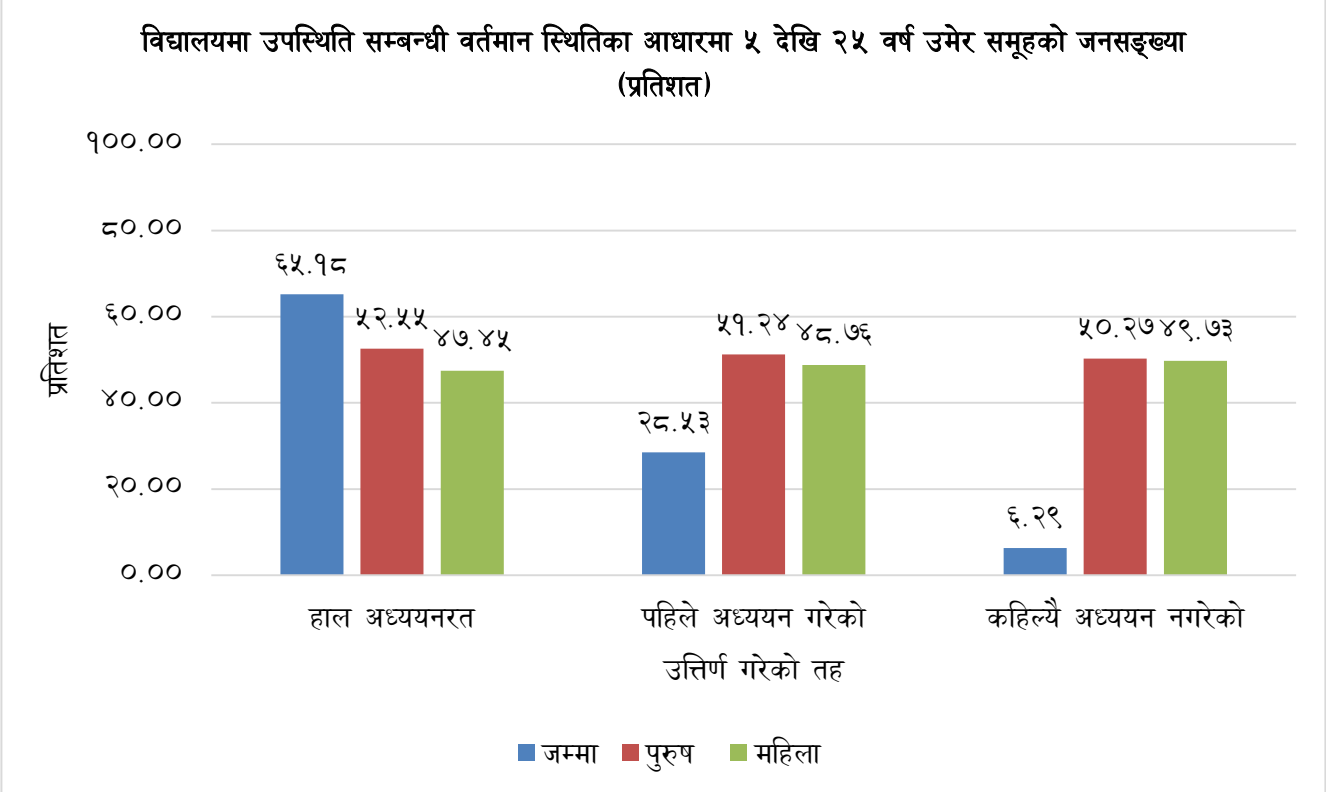

चित्र नं. ३.६ विद्यालयमा उपस्थिति सम्बन्धी वर्तमान स्थितिका आधारमा ५ देखि २५ वर्ष उमेर समूहको वडागत जनसंख्या (प्रतिशत)

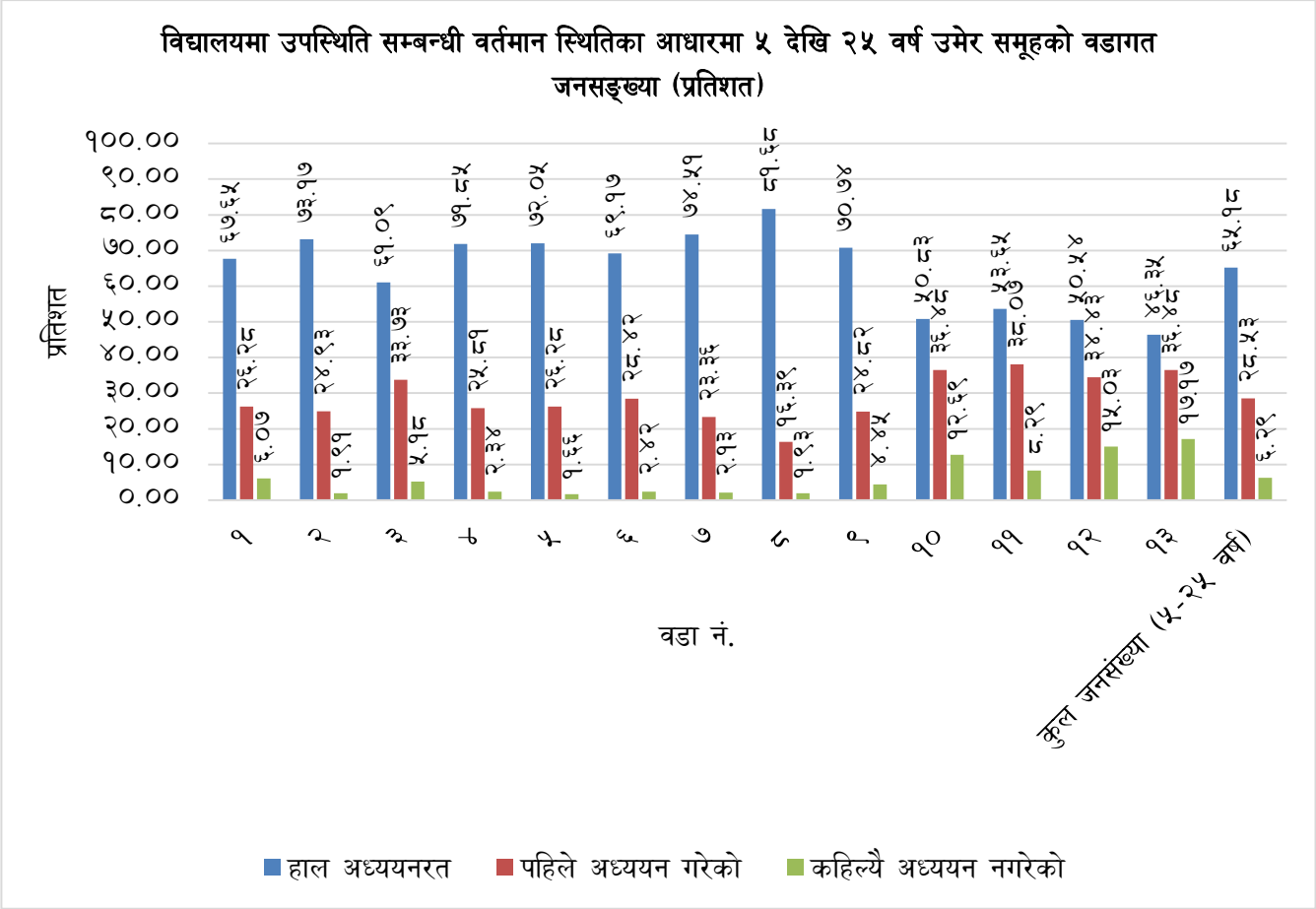

३.१.७ अपाङ्गता भएका व्यक्तिहरुको साक्षरताको अवस्था

राष्ट्रिय जनगणनामा ५ वर्ष वा सो भन्दा माथिल्लो उमेरका अपाङ्गता भएका व्यक्तिहरुको शैक्षिक अवस्था सम्बन्धी विवरण संकलन गरिएको थियो। जनगणनाको उक्त नतिजाले यस राप्ती नगरपालिका भित्र बसोबास गर्ने ५ वर्ष वा सो भन्दा माथिल्लो उमेरका अपाङ्गता भएका व्यक्तिहरुको कुल जनसङ्ख्या १,७१८ मध्ये ७६९ जना साक्षर र ९४९ जना निरक्षर देखाएको छ। यस अनुसार नगरपालिकाको समग्र अपाङ्गता भएका व्यक्तिहरुको साक्षरता दर ४४.७६ प्रतिशत भएको देखिन्छ ।

तालिका नं. ३.८ अपाङ्गता भएका व्यक्तिहरुको साक्षरताको अवस्था

वडा	अपाङ्गता भएका व्यक्तिहरु (५ वर्ष र सो भन्दा माथि)				साक्षरता दर
	जम्मा	साक्षर	निरक्षर	उल्लेख नभएका	
जम्मा	१७१८	७६९	९४९	०	४४.७६
१	१३८	६६	७२	०	४७.८३
२	२७८	१२८	१५०	०	४६.०४
३	७६	४२	३४	०	५५.२६
४	१८३	७९	१०४	०	४३.१७
५	१२१	५६	६५	०	४६.२८
६	१९८	७३	१२५	०	३६.८७
७	२९४	११४	१८०	०	३८.७८
८	१५५	८६	६९	०	५५.४८
९	८१	४५	३६	०	५५.५६
१०	५०	२१	२९	०	४२
११	६८	२४	४४	०	३५.२९
१२	४०	१७	२३	०	४२.५
१३	३६	१८	१८	०	५०

स्रोतः राष्ट्रिय जनगणना २०७८, राष्ट्रिय तथ्याङ्क कार्यालय, काठमाण्डौं । (https://censusresults.nsonepal.gov.np)

३.१.८ ५ देखि १७ वर्ष उमेर समूहका बालबालिका विद्यालय उपस्थितिको वर्तमान अवस्था

राष्ट्रिय जनगणनामा ५ देखि १७ वर्ष उमेर समूहका बालबालिकाहरुको विद्यालय उपस्थितिको वर्तमान अवस्था सम्बन्धी विवरण संकलन गरिएको थियो । जनगणनाको उक्त नतिजाले यस राप्ती नगरपालिका भित्र बसोबास गर्ने ५-१७ वर्षका बालबालिकाहरुको कुल जनसङ्ख्या १५,९१९ मध्ये ८,३७८ जना पुरुष र ७५४१ जना महिला देखाएको छ । यस अनुसार नगरपालिकाको समग्र ५ देखि १७ वर्ष उमेर समूहका बालबालिका विद्यालय उपस्थितिको वर्तमान अवस्था सम्बन्धी विवरण तलको तालिका नं. ३.९ मा दिइएको छ ।

तालिका नं. ३.९ ५ देखि १७ वर्ष उमेर समूहका बालबालिका विद्यालय उपस्थितिको वर्तमान अवस्था सङ्ख्यामा

वडा	५-१७ वर्षका बालबालिका			हाल विद्यालय गईरहेका		कुनै बेला विद्यालय गएका		कहिल्यै पनि विद्यालय नगएका	
	जम्मा	पुरुष	महिला	पुरुष	महिला	पुरुष	महिला	पुरुष	महिला
जम्मा	१५९१९	८३७८	७५४१	७२७४	६६५७	७३०	५७४	३७४	३१०
१	१९०३	१००६	८९७	८९१	८२८	७४	४१	४१	२८
२	१६७९	९१५	७६४	८४६	७२९	५३	२८	१६	७
३	५८०	३१९	२६१	२७०	२२२	३९	३४	१०	५
४	१२८४	६५२	६३२	५९३	६००	५२	२५	७	७
५	१२११	६३७	५७४	५९४	५४८	३७	२२	६	४
६	१२४०	६३१	६०९	५८३	५७२	४३	२८	५	९
७	१५१७	८३४	६८३	७७५	६४०	५०	३६	९	७
८	१४१४	७६३	६५१	७३६	६१३	२४	२९	३	९
९	९६५	४८७	४७८	४४८	४४५	२५	२०	१४	१३
१०	१०५२	५२७	५२५	३८५	४२३	८८	५५	५४	४७
११	८४६	४१३	४३३	३२४	३४५	४९	६४	४०	२४
१२	९५०	४९९	४५१	३७२	३१९	६१	६३	६६	६९
१३	१२७८	६९५	५८३	४५७	३७३	१३५	१२९	१०३	८१

स्रोतः राष्ट्रिय जनगणना २०७८, राष्ट्रिय तथ्याङ्क कार्यालय, काठमाण्डौं । (https://censusresults.nsonepal.gov.np)

तालिका नं ३.१० ५ देखि १७ वर्ष उमेर समूहका बालबालिका विद्यालय उपस्थितिको वर्तमान अवस्था प्रतिशतमा

वडा नं	हाल विद्यालय गईरहेका (%)			कुनै बेला विद्यालय गएका (%)			कहिल्यै विद्यालय नगएका (%)		
	जम्मा	पुरुष	महिला	जम्मा	पुरुष	महिला	जम्मा	पुरुष	महिला
जम्मा	८७.५१	८६.८२	८८.२८	८.१९	८.७१	७.६१	४.३	४.४६	४.११
१	९०.३३	८८.५७	९२.३१	६.०४	७.३६	४.५७	३.६३	४.०८	३.१२
२	९३.८१	९२.४६	९५.४२	४.८२	५.७९	३.६६	१.३७	१.७५	०.९२
३	८४.८३	८४.६४	८५.०६	१२.५९	१२.२३	१३.०३	२.५९	३.१३	१.९२
४	९२.९१	९०.९५	९४.९४	६	७.९८	३.९६	१.०९	१.०७	१.११
५	९४.३	९३.२५	९५.४७	४.८७	५.८१	३.८३	०.८३	०.९४	०.७
६	९३.१५	९२.३९	९३.९२	५.७३	६.८१	४.६	१.१३	०.७९	१.४८
७	९३.२८	९२.९३	९३.७	५.६७	६	५.२७	१.०५	१.०८	१.०२

८	९५.४	९६.४६	९४.१६	३.७५	३.१५	४.४५	०.८५	०.३९	१.३८
९	९२.५४	९१.९९	९३.१	४.६६	५.१३	४.१८	२.८	२.८७	२.७२
१०	७६.८१	७३.०६	८०.५७	१३.५९	१६.७	१०.४८	९.६	१०.२५	८.९५
११	७९.०८	७८.४५	७९.६८	१३.३६	११.८६	१४.७८	७.५७	९.६९	५.५४
१२	७२.७४	७४.५५	७०.७३	१३.०५	१२.२२	१३.९७	१४.२१	१३.२३	१५.३
१३	६४.९५	६५.७६	६३.९८	२०.६६	१९.४२	२२.१३	१४.४	१४.८२	१३.८९

स्रोतः राष्ट्रिय जनगणना २०७८, राष्ट्रिय तथ्याङ्क कार्यालय, काठमाण्डौं । (https://censusresults.nsonepal.gov.np)

३.१.९ १५-२४ उमेर समूहका युवाको साक्षरताको अवस्था

राष्ट्रिय जनगणनामा १५-२४ वर्ष उमेर समूहका युवाको साक्षरताको अवस्था सम्बन्धी विवरण संकलन गरिएको थियो। जनगणनाको उक्त नतिजाले यस राप्ती नगरपालिका भित्र बसोबास गर्ने १५-२४ उमेर समूहको कुल जनसङ्ख्या १३,१०५ मध्ये ६,५१८ जना पुरुष र ६,५८७ जना महिला देखाएको छ। यस अनुसार नगरपालिकाको समग्र १५-२४ उमेर समूहको साक्षर जनसङ्ख्या र साक्षरता दर सम्बन्धी विवरण तलको तालिका नं. ३.११ मा दिइएको छ ।

तालिका नं. ३.११ १५-२४ उमेर समूहका युवाको साक्षरताको अवस्था

वडा	१५-२४ उमेर समूहको जम्मा जनसङ्ख्या			१५-२४ उमेर समूहका साक्षर जनसङ्ख्या			१५-२४ उमेर समूहको साक्षरता दर		
	जम्मा	पुरुष	महिला	जम्मा	पुरुष	महिला	जम्मा	पुरुष	महिला
जम्मा	१३१०५	६५१८	६५८७	१२४७६	६२११	६२६५	९५.२	९५.२९	९५.११
१	१६२९	८१३	८१६	१५६२	७७८	७८४	९५.८९	९५.६९	९६.०८
२	१४२३	७१४	७०९	१४०४	७०७	६९७	९८.६६	९९.०२	९८.३१
३	४७१	२४४	२२७	४४६	२३१	२१५	९४.६९	९४.६७	९४.७१
४	१२०९	५८४	६२५	११८४	५७१	६१३	९७.९३	९७.७७	९८.०८
५	१०९९	५४०	५५९	१०८७	५३४	५५३	९८.९१	९८.८९	९८.९३
६	११९३	५७७	६१६	११७४	५७५	५९९	९८.४१	९९.६५	९७.२४
७	११९३	६०४	५८९	११६६	५८८	५७८	९७.७४	९७.३५	९८.१३
८	११४९	५४७	६०२	११३१	५४०	५९१	९८.४३	९८.७२	९८.१७
९	७६९	३६९	४००	७४१	३५०	३९१	९६.३६	९४.८५	९७.७५
१०	८४६	४२४	४२२	७३७	३६६	३७१	८७.१२	८६.३२	८७.९१
११	६९९	३५५	३४४	६६०	३३६	३२४	९४.४२	९४.६५	९४.१९
१२	६०७	३०९	२९८	५२२	२७७	२४५	८६	८९.६४	८२.२१
१३	८१८	४३८	३८०	६६२	३५८	३०४	८०.९३	८१.७४	८०

स्रोतः राष्ट्रिय जनगणना २०७८, राष्ट्रिय तथ्याङ्क कार्यालय, काठमाण्डौं । (https://censusresults.nsonepal.gov.np)

तालिका नं. ३.१२ वडा अनुसार विद्यालय विवरण

क्र. सं.	वडा नं	बाल विकास केन्द्र	सामुदायिक					संस्थागत					गुरुकुल	मदरशा	बौद्ध	जम्मा विद्यालय
			आधारभूत		माध्यमिक		जम्मा	आधारभूत		माध्यमिक		जम्मा				
			(१-५)	(१-८)	(१-१०)	(११-१२)		(१-५)	(१-८)	(१-१०)	(११-१२)					
१	१		३	१	१	०	५	०	१	२		३	०	०	०	८
२	२		१	०	०	१	२	०				०	०	०	०	२
३	३		२	०	०	०	२	०				०	०	०	०	२
४	४		०	१	०	०	१	०				०	०	०	०	१
५	५		१				१	०		२		२	०	०	०	३
६	६		१	१		१	३	०		१		१	०	०	०	४
७	७		२	१		१	४	०		३		३	०	०	०	७
८	८		२		२		४	०		१		१	०	०	०	५
९	९		२	१			३	०				०	०	०	०	३
१०	१०		३		१		४	०				०	०	०	०	४
११	११		४		१	१	६	०				०	०	०	०	६
१२	१२		५		१		६	०				०	०	०	०	६
१३	१३		६	२			८	०				०	०	०	०	८
जम्मा			३२	७	६	४	४९	०	१	९		१०	०	०	०	५९

स्रोतः- राप्ती नगरपालिका

तालिका नं. ३.१३ प्रविधिक धार तर्फको कक्षा ९ देखि १२ को कार्यक्रम सञ्चालन गरेका विद्यालयहरुको विवरण

क्र.सं.	विद्यालयको नाम	ठेगाना	पढाई हुने विषय क्षेत्र	तह	विद्यार्थी संख्या
१	श्री बुद्धशान्ति मा वि	राप्ती २	भेटेनरी	(९-१२)	८०

स्रोतः- राप्ती नगरपालिका

तालिका नं. ३.१४ तहगत शिक्षक विवरणः २०८१

तह	स्थायी	करार	राहात	जम्मा
आधारभूत तह (१-५)	२००	१०	४२	२५२
आधारभूत तह (६-८)	२४	३	१३	४०
मा वि (९-१०)	१७	१	८	२६
जम्मा	२४१	१४	६३	३१८

स्रोतः- राप्ती नगरपालिका

तालिका नं. ३.१५ पछिल्लो ३ वर्षमा SEE मा प्राप्त GPA बमोजिमको विद्यार्थी संख्या

GPA	वर्ष	3.6<4.0	3.2<3.6	2.8<3.2	2.4<2.8	2.0<2.4	1-6<2.4	जम्मा
साधारण धार	२०८०	०	२१	७१	११२	५६	१	२६१
	२०८१	८९	१३४	१७३	९६	४	०	४९६
	२०८२	५७	९८	१७१	१२३	३	०	४५२
प्राविधिक धार	२०८०	१	१	०	१	०	०	३
	२०८१	१	३	६	०	०	०	१०
	२०८२	१	४	५	०	०	०	१०
जम्मा	२०८०	१	२२	७१	११३	५६	१	२६४
	२०८१	९०	१३७	१७९	९६	४	०	५०६
	२०८२	५८	१०२	१७६	१२३	३	०	४६२

स्रोतः- राप्ती नगरपालिका

तालिका नं. ३.१६ Number of students by grade

Number of students by grade	
Nursery / kindergarten	2640
Grade 1	1616
Grade 2	1506
Grade 3	1499
Grade 4	1470
Grade 5	1295
Grade 6	1308
Grade 7	1247
Grade 8	1064
Grade 9	1260
Grade 10	757
Grade 11	80
Grade 12	226
Bachelors	0
Masters	0

स्रोतः- रासी नगरपालिका

तालिका नं. ३.१७ वडा अनुसार सामुदायिक विद्यार्थी विवरण

क्र.सं.	वडा नं	सामुदायिक									
		बालविकास		आधारभूत तह				माध्यमिक तह			
		छात्रा	छात्र	छात्रा (१-५)	छात्र (१-५)	छात्रा (६-८)	छात्र (६-८)	छात्रा (९-१०)	छात्र (९-१०)	छात्रा (११-१२)	छात्र (११-१२)
१	१	८९	१०२	३५७	३७०	२१३	१७०	११७	८१		
२	२	४०	३४	१७१	१७५	११२	१२०	९७	६७	३५	३२
३	३	१२	२२	७६	६६	०	०				
४	४	२०	१५	७९	६६	७४	४८				

५	५	३२	४१	९५	११७						
६	६	११५	१२१	३०१	३३९	२२६	२२४	१६२	१६४	६३	४१
७	७	८६	७४	१८५	२२४	१७६	१७७	११७	१२३	५३	४३
८	८	५३	४२	१४५	१४६	१२०	१२४	८९	८९		
९	९	१३	१२	६४	८५	१०	२३				
१०	१०	५२	६०	२२७	२०७	११०	९९	४३	३१		
११	११	८४	६४	१५६	२०१	१०३	९२	५९	६१	२२	१७
१२	१२	५३	५८	१५४	१९६	४५	४८	१९	११		
१३	१३	८१	११०	२३८	२०८	३२	३२				
पालिका जम्मा		७३०	७५५	२२४८	२४००	१२२१	११५७	७०३	६२७	१७३	१३३

तालिका नं. ३.१८ वडा अनुसार संस्थागत विद्यार्थी विवरण

क्र.सं.	वडा नं	संस्थागत									
		बालविकास		आधारभूत तह				माध्यमिक तह			
		छात्रा	छात्र	छात्रा (१-५)	छात्र (१-५)	छात्रा (६-८)	छात्र (६-८)	छात्रा (९-१०)	छात्र (९-१०)	छात्रा (११-१२)	छात्र (११-१२)
२	२	२२६	२६३	४२४	५४०	१८३	२५३	१०३	१२४		
५	५	८८	१३१	२१०	२३९	११२	१२५	६२	७३		
६	६	१००	१०५	१६६	१७४	६२	६९	५७	३७		
७	७	१३८	१७४	३१५	४६५	१५५	२०७	९४	१३७		
८	८	४१	५७	८९	१०८	३८	३७				
पालिका जम्मा		५९३	७३०	१२०४	१५२६	५५०	६९१	३१६	३७१	०	०

स्रोतः- राप्ती नगरपालिका

तालिका नं. ३.१९ वडा अनुसार सामुदायिक तथा संस्थागत विद्यालयहरुका दलित विद्यार्थी विवरण

क्र.सं.	वडा नं	सामुदायिक तथा संस्थागत विद्यालयहरु सबै							
		आधारभूत तह				माध्यमिक तह			
		छात्रा (१-५)	छात्र (१-५)	छात्रा (६-८)	छात्र (६-८)	छात्रा (९-१०)	छात्र (९-१०)	छात्रा (११-१२)	छात्र (११-१२)
१	१	२४	२०	१८	११	८	७		
२	२	५९	६०	२३	३०	१८	२०	८	४
३	३	०	०	०	०				
४	४	४२	२५	२३	९				
५	५	२२	३३	१०	३	२	१		
६	६	४७	४५	३८	३८	२८	२६	९	३
७	७	७५	१०१	४८	५५	२७	२८	९	११
८	८	२९	३९	२६	२१	१३	६		
९	९	१७	१७	४	८				
१०	१०	१०	११	७	७	१	२		
११	११	३	५	२	०				
१२	१२	०		१					
१३	१३	१	०	१					
पालिका जम्मा		३२९	३५६	२०१	१८२	९७	९०	२६	१८

स्रोतः- राप्ती नगरपालिका

तालिका नं. ३.२० वडा अनुसार सामुदायिक तथा संस्थागत विद्यालयहरुका जनजाती विद्यार्थी विवरण

क्र.सं.	वडा नं	सामुदायिक तथा संस्थागत विद्यालयहरु सबै							
		आधारभूत तह				माध्यमिक तह			
		छात्रा (१-५)	छात्र (१-५)	छात्रा (६-८)	छात्र (६-८)	छात्रा (९-१०)	छात्र (९-१०)	छात्रा (११-१२)	छात्र (११-१२)
१	१	२६५	२७५	१४४	११५	७१	५१		
२	२	३३२	४०१	१७२	२०३	१०६	९८	३५	१८
३	३	७५	६३						
४	४	२८	२३	४७	२७				

५	५	१८६	२१४	५७	६५	३६	३३		
६	६	३०५	३६१	१७८	१७८	१४२	११९	३५	३३
७	७	२४१	३३२	१५५	१९६	१०५	१३४	२२	१३
८	८	२४	२७	११३	१२५	७६	७६	५३	४८
९	९								
१०	१०	२०३	१८६	१०१	९०	४१	२९		
११	११	१४८	१९०	१००	८७	५९	६१	२२	१६
१२	१२	१०४	१२८	४४	४६	१९	११		
१३	१३	१९३	१७०	३१	२८				
पालिका जम्मा		२१०४	२३७०	११४२	११६०	६५५	६१२	१६७	१२८

स्रोतः- राप्ती नगरपालिका

तालिका नं. ३.२१ राप्ती नगरपालिकाको शैक्षिक सुचकः२०८२

GER	% of students with ECD experience	GER	NER	GER	NER	GER	NER	GER	NER
ECD		class 1-5	class 1-5	class 1-8	class 1-8	class 9-10	class 9-10	class 11-12	class 11-12
128.41	81.78	124.71	100	98.69	89.71	48.26	66.04	22.38	38.4

स्रोतः- राप्ती नगरपालिका

तालिका नं. ३.२२ राप्ती नगरपालिकाको शैक्षिक सुचकः२०८२

Promotors / dropouts						
क्र.सं.	percentage of promotors			percentage of dropouts		
	clsss 1-5	clsss 6-8	clsss9-10	clsss 1-5	clsss 6-8	clsss9-10
	97.88	92.79	95.48	1.53	1.37	1.13

स्रोतः- राप्ती नगरपालिका

तालिका नं. ३.२३ राप्ती नगरपालिकाको शिक्षा NDP

विवरण	**%**
Basic level drop out rate	1.45
Secondary level drop out rate	1.13
विवरण	**सुचक**
Basic level GPI	0.89
Secondary level GPI	1.08
विद्यालय बाहिर रहेका बच्चा	**संख्या**
महिला	176
पुरुष	184
जम्मा	360
विवरण	**%**
Basic level Survival rate	81.65
Secondary level Survival rate	72.17
level	**Number of School/Colleges**
Basic level	39
Secondary level	10
College / university	1
विवरण	**%**
Basic level Retention rate	88.8
Secondary level Retention rate	54

स्रोतः- राप्ती नगरपालिका

३.१.१० माध्यमिक शिक्षा परीक्षा २०८२ को चितवन जिल्लाको समग्र नतिजा

चितवन जिल्लामा सञ्चालन भएको माध्यमिक शिक्षा परीक्षा २०८२ मा ४२ वटा परीक्षा केन्द्रहरु रहेका थिए । सबै परीक्षा केन्द्रहरुमा शान्त वातावरणमा मर्यादित रुपमा परीक्षा सञ्चालन भएका थिए । चितवन जिल्लाको परीक्षामा छात्रा ६,१७० र छात्र ६,२८२ गरी जम्मा १२,४५२ परीक्षार्थी सहभागी भएका थिए । १०० पतिशत विद्यार्थी उर्तीण गराउन सफल विद्यालयहरु क्रमशः श्री कपरफोरी मा.वि. रत्ननगर, श्री प्रगती पाठशाला इच्छाकामना, श्री न्यू चित्रवन आवासीय मा. वि. भरतपुर र श्री रामजानकी गार्गी कन्या गुरुकुल भरतपुर रहेका छन् ।यस सम्बन्धी अन्य विवरण तलको तालिका नं. ३.१६ मा दिइएको छ ।

तालिका नं. ३.२४ माध्यमिक शिक्षा परीक्षा २०८२ को चितवन जिल्लाको समग्र नतिजा

GPA	साधारण धार	प्राविधिक धार	जम्मा	प्रतिशत
4 GPA	७३		७३	०.६९
3.6 to < 4 GPA	१३२८	१४	१३४२	१२.६४
3.2 to < 3.6 GPA	१९५५	३०	१९८५	१८.७
2.8 to < 3.2 GPA	२३१८	४९	२३६७	२२.३
2.4 to < 2.8 GPA	११३८	१७	११५५	१०.८८
2.0 to < 2.4 GPA	५९	०	५९	०.५६
1.6 to < 2.0 GPA	०	०	०	०
Graded	**६८७१**	**११०**	**६९८१**	**६५.७६**
NG	**३५२९**	**१०६**	**३६३५**	**३४.२४**
Total	**१०४००**	**२१६**	**१०६१६**	

स्रोतः शिक्षा विकास तथा समन्वय इकाइ, भरतपुर, चितवन

तालिका नं. ३.२५ विद्यालयगत माध्यमिक शिक्षा उत्तीर्ण परीक्षा SEE को नतिजाः शैक्षिक सत्र २०८२ सामुदायिक विद्यालयहरुको ग्रेडेड प्रतिशत

क्र.सं.	कोड	विद्यालयको नाम	विद्यार्थी संख्या	ग्रेडेड	नन ग्रेडेड	ग्रेडेड प्रतिशत
१	३४०१७	कठार मा. बि. कठार	३५	२९	६	८२.८६
२	३४१७२	मा. वि. गवै कुमरोज	४१	२७	१४	६५.८५
३	३४०३४	जनजीवन मा. वि. चैनपुर	६०	३५	२५	५८.३३
४	३४०२१	खैरहनी मा. वि. खैरहनी	१२२	४९	७३	४०.१६
५	३४०४७	कपिया मा. वि. कुमरोज	३०	१२	१८	४०
६	३४०६२	कंकाली मा. वि. बहेरी	४०	१३	२७	३२.५

स्रोतः शिक्षा विकास तथा समन्वय इकाइ, भरतपुर, चितवन

तालिका नं. ३.२६ विद्यालयगत माध्यमिक शिक्षा उत्तीर्ण परीक्षा SEE को नतिजाः शैक्षिक सत्र २०८२
संस्थागत विद्यालयहरुको ग्रेडेड प्रतिशत

क्र.सं.	कोड	विद्यालयको नाम	विद्यार्थी संख्या	ग्रेडेड	नन ग्रेडेड	ग्रेडेड प्रतिशत
१	३४११९	मेरीगोल्ड इ. वो. स्कुल चैनपुर	२७	२६	१	९६.३
२	३४१३४	ग्लोसाइन एकेडेमी खैरहनी	६३	५४	९	८५.७१
३	३४०७८	नेपाल आदर्श शिक्षा सदन मा. वि.	७२	६१	११	८४.७२
४	३४२२५	सैनिक आ.मा.वि.	९८	८२	१६	८३.६७
५	३४१४१	ज्ञानसुदा सेकेण्डरी स्कुल	२३	१९	४	८२.६१
६	३४०९२	इन्टरनेशनल आ.मा.वि. पर्सा	३७	२८	९	७५.६८
७	३४०६१	डेजी आ.मा.वि. पर्सा	१४३	१०६	३७	७४.१३
८	३४०५७	मोर्डन आ.मा.वि.पर्सा	५७	३४	२३	५९.६५
९	३४२१८	ओसियन एकेडेमी खैरहनी	२१	१२	९	५७.१४
१०	३४१८९	मदरल्याण्ड एकेडेमी खैरहनी	६०	३२	२८	५३.३३
११	३४२१५	नवोदय स्कुल चैनपुर	२५	११	१४	४४
१२	३४०९३	नेशनल आ.मा.वि.	२२	६	१६	२७.२७
१३	३४१५९	लिटल हेवन इ. बो. चैनपुर	४	१	३	२५
जम्मा			**६५२**	**४७२**	**१८०**	**७२.३९**

स्रोतः शिक्षा विकास तथा समन्वय इकाइ, भरतपुर, चितवन

३.२ स्वास्थ्य तथ्याङ्क

राप्ती नगरपालिकाको स्वास्थ्य सम्बन्धी वर्तमान अवस्था कस्तो रहेको छ ? भन्ने जानकारीका लागि स्वास्थ्य शाखा, राप्ती नगरपालिकाको आर्थिक वर्ष २०८२/८३ मा सम्पादित स्वास्थ्य कार्यक्रमको उद्देश्य, लक्ष्य र रणनीति; विगत तीन आर्थिक वर्षमा सेवा प्रवाहका सूचकहरूको सूक्ष्म विश्लेषण, छलफल तथा अन्तर्क्रियाबाट प्राप्त सूचनाहरूबाट समष्टिगत तथ्याङ्क यहाँ प्रस्तुत गरिएको छ । राप्ती नगरपालिकामा काम गर्ने सबै स्वास्थ्य संस्थाहरूद्वारा प्रदान गरिएका प्रवर्द्धनात्मक, प्रतिकारात्मक, उपचारात्मक र पुनर्स्थापना स्वास्थ्य सेवाहरूको कार्यसम्पादनलाई संकलित र संक्षेपण गरी विद्यमान समस्या तथा चुनौतीहरू समाधानका लागि चाल्नुपर्ने कदमहरू र थप विश्लेषण र योजनाका लागि मार्ग चित्रको जानकारी पनि प्रदान गर्दछ तसर्थ आर्थिक वर्ष २०८२/८३ मा सम्पादित स्वास्थ्य सम्बन्धी विभिन्न कार्यक्रमहरूको सूचकलाई विगत २ आर्थिक वर्षको कार्य सम्पादनसँग तुलना गरी राप्ती नगरपालिकाको समग्र स्वास्थ्य प्रणाली र अवस्थाबारे

प्रस्तुत गर्ने प्रयास गरिएको छ । स्वास्थ्य व्यवस्थापन सूचना प्रणाली (HMIS, DHIS-2) सफ्टवेयर, रोग निगरानी प्रतिवेदनहरूको आधारमा तयार गरिएको राप्ती नगरपालिका स्वास्थ्य शाखाको वार्षिक प्रतिवेदनलाई स्रोतको रूपमा लिइएको छ । साथै जन्म, मृत्यु र प्रजनन् स्वास्थ्यसंग सम्बन्धित बिषय भएकोले राष्ट्रिय जनगणना २०७८ वाट प्राप्त उपरोक्तता अनुसारका विषय पनि स्रोतको रुपमा रहेको छ ।

३.२.१ जीवनकाल भरि जन्माएका बच्चाको सङ्ख्या अनुसारको महिला सङ्ख्या

राष्ट्रिय जनगणना २०७८ को प्रजनन सम्बन्धित नतिजा विश्लेषण गर्दा राप्ती नगरपालिकामा एक पटक विवाह भएका १५ देखि ४९ वर्षका महिला (Ever Married Female Aged 15-49 years) को सङ्ख्या १४,६६२ जना रहेका छन् । यी महिलाहरुको पाँच पाँच वर्ष उमेर समूह र यी उमेर समूहका महिलाहरुले अहिलेसम्म जिविते जन्माएका बच्चाहरुको संख्याको आधारमा हेर्दा १,७२७ जना विवाह भएका १५–४९ वर्षका महिलाले अहिलेसम्म एउटा बच्चा पनि नजन्माएको देखिन्छ । यो समूहमा विवाह भएको अवधि एक वर्ष वा सो भन्दा बढी भएको तर बच्चा नजन्माएको र विवाह भएको एक वर्ष पनि पुरा नभएर बच्चा नजन्माएको दुवै अवस्थाको महिलाहरु समावेश भएको हुन्छ । एक वटा बच्चा जन्माएको महिलाको सङ्ख्या ३,५७१ जना, दुई वटा बच्चा जन्माएको महिलाको सङ्ख्या ५,२२१ जना, तीन वटा बच्चा जन्माएका महिलाको सङ्ख्या २,३८५ जना, चारवटा बच्चा जन्माएका महिलाको सङ्ख्या ९७१ जना, पाँचवटा बच्चा जन्माएका महिलाको सङ्ख्या ४१७ जना, छ वटा बच्चा जन्माएका महिलाको सङ्ख्या १९९ जना, सात वटा बच्चा जन्माएका महिलाको सङ्ख्या ९८, आठवटा बच्चा जन्माएका महिलाको सङ्ख्या ५३ जना र नौ वा सो भन्दा बढी बच्चा जन्माएका महिलको सङ्ख्या २० जना रहेको देखिन्छ । महिलाको उमेरसमूह अनुसार जन्माएको बच्चाको संख्यालाई प्रस्तुत तालिकामा दिइएको छ ।

तालिका नं. ३.२७ पन्ध्र वर्ष देखि ४९ वर्षको महिलाले अहिलेसम्म जिवित जन्माएको बच्चाको सङ्ख्या र महिलाको उमेर समूहको आधारमा महिलाको सङ्ख्या

एक पटक विवाह भएको महिला	जम्मा	महिलाको उमेर समूह						
		१५–१९ वर्ष	२०–२४ वर्ष	२५–२९ वर्ष	३०–३४ वर्ष	३५–३९ वर्ष	४०–४४ वर्ष	४५–४९ वर्ष
जम्मा महिला संख्या	१४६६२	६४४	२१४४	२८९३	२६९६	२४६०	२०९६	१७२९
बच्चा नजन्माएको	१७२७	३२६	५९९	३४६	१५२	१०५	८५	११४
एकवटा बच्चा जन्माएका	३५७१	२६५	९८१	१११२	६१२	३०४	१७५	१२२

दुईवटा बच्चा जन्माएका	५२२१	४६	४४७	१०४०	१२८१	११५२	८२८	४२७
तीनवटा बच्चा जन्माएका	२३८५	५	९१	२८२	४१७	५५२	५३४	५०४
चारवटा बच्चा जन्माएका	९७१	१	२०	८२	१४५	१९७	२६१	२६५
पाँचवटा बच्चा जन्माएका	४१७	१	६	२४	५१	८१	११६	१३८
छवटा बच्चा जन्माएका	१९९	०	०	५	३१	३९	४८	७६
सातवटा बच्चा जन्माएका	९८	०	०	२	३	१९	२४	५०
आठवटा बच्चा जन्माएका	५३	०	०	०	४	८	१७	२४
नौवटा वा सो भन्दा बढी बच्चा जन्माएका	२०	०	०	०	०	३	८	९

स्रोतः राष्ट्रिय जनगणना २०७८, राष्ट्रिय तथ्याङ्क कार्यालय, काठमाण्डौं । (https://censusnepal.cbs.gov.np/results)

तालिका नं. ३.२८ महिलाको उमेर समूह अनुसार जीवितै जन्मिएका, जीवितै जन्मिएर मरेका र हालसम्म जीवित बच्चाहरुको संख्या

बच्चाको अवस्था र लिङ्ग	जम्मा	महिलाको उमेर समूह						
		१५-१९ वर्ष	२०-२४ वर्ष	२५-२९ वर्ष	३०-३४ वर्ष	३५-३९ वर्ष	४०-४४ वर्ष	४५-४९ वर्ष
हालसम्म जिवितै जन्मेका बच्चाको सङ्ख्या (CEB)								
जम्मा	२९६३५	३८१	२२५८	४५३०	५४९९	५९१७	५७२७	५३२३
पुरुष	१५६२३	२०८	११४३	२३२२	२९६५	३१६१	३०७०	२७५४
महिला	१४०१२	१७३	१११५	२२०८	२५३४	२७५६	२६५७	२५६९
हालसम्म जिवितै रहेका बच्चाको सङ्ख्या (Children Still Alive)								
जम्मा	२८४७६	३७०	२२२३	४४३०	५३४२	५७२५	५४२६	४९६०
पुरुष	१४९६२	१९९	११२०	२२६१	२८६९	३०६१	२८९२	२५६०
महिला	१३५१४	१७१	११०३	२१६९	२४७३	२६६४	२५३४	२४००
जिवितै जन्मेर मृत्युभएको बच्चाको सङ्ख्या (Children Dead)								
जम्मा	११५९	११	३५	१००	१५७	१९२	३०१	३६३
पुरुष	६६१	९	२३	६१	९६	१००	१७८	१९४
महिला	४९८	२	१२	३९	६१	९२	१२३	१६९

स्रोतः राष्ट्रिय जनगणना २०७८, राष्ट्रिय तथ्याङ्क कार्यालय, काठमाण्डौं । (https://censusnepal.cbs.gov.np/results)

३.२.२ उमेरगत प्रजनन दर र कुल प्रजनन दर (Age Specific Fertility Rate)

राष्ट्रिय जनगणना २०७८ को नतिजा बमोजिम उमेरगत प्रजनन दर र कुल प्रजनन दर (**Age Specific Fertility Rate)** सम्बन्धी विस्तृत तथ्यांकीय विवरण तलको तालिकामा प्रस्तुत गरिएको छ ।

तालिका नं. ३.२९ उमेर विशिष्ट प्रजनन दर

उमेर समूह	कुल महिला	एक पटक बिवाह भएका महिलाको संख्या	एक वर्षमा जीवितै जन्मेका बच्चाको संख्या	उमेर बिशिष्ट प्रजनन दर [ASFR (direct)]	उमेर बिशिष्ट बैवाहिक प्रजनन दर [Marital ASFR (direct)]
१५-१९ वर्ष	३२०२	६४४	११९	०.०३७	०.१८५
२०-२४ वर्ष	३३८५	२१४४	३३१	०.०९८	०.१५४
२५-२९ वर्ष	३२२८	२८९३	३३६	०.१०४	०.११६
३०-३४ वर्ष	२८३२	२६९६	१६१	०.०५७	०.०६०
३५-३९ वर्ष	२५२६	२४६०	५५	०.०२२	०.०२२
४०-४४ वर्ष	२१४४	२०९६	१५	०.००७	०.००७
४५-४९ वर्ष	१७६६	१७२९	५	०.००३	०.००३

स्रोतः राष्ट्रिय जनगणना २०७८, राष्ट्रिय तथ्याङ्क कार्यालय, काठमाण्डौं । (https://censusnepal.cbs.gov.np/results)

चित्र नं. ३.७ उमेर विशिष्ट प्रजनन दरको प्रवृति

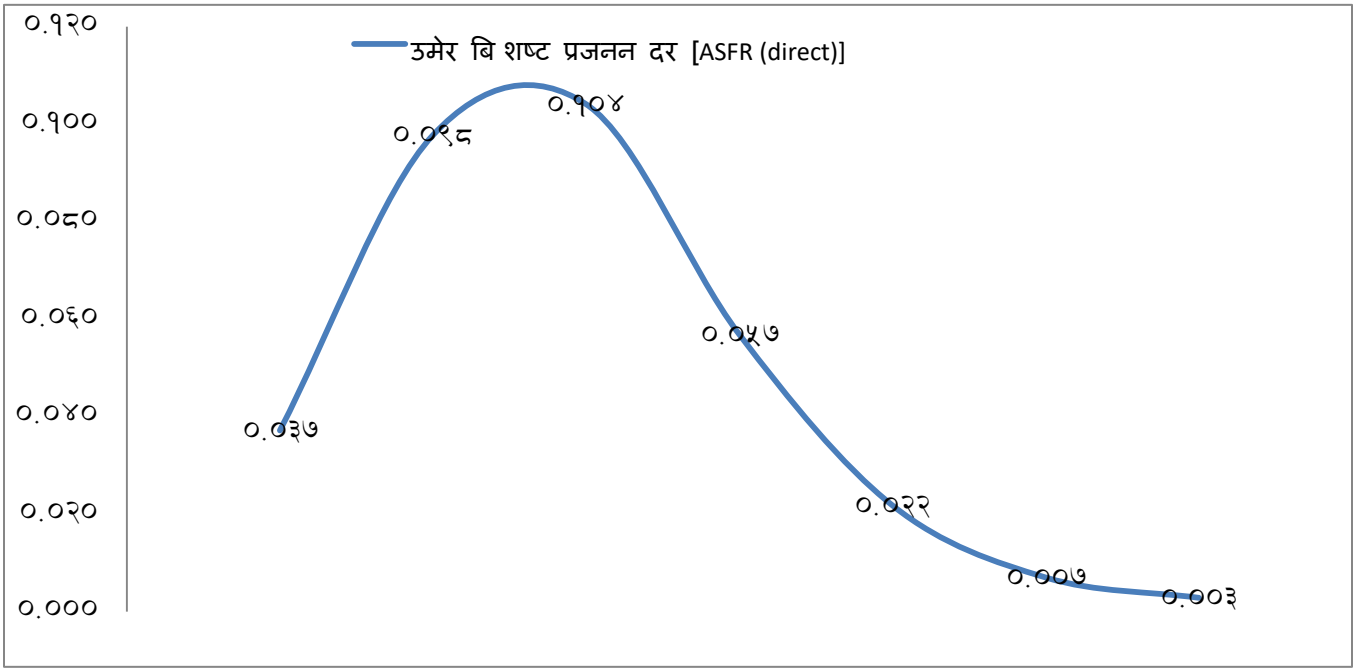

स्रोतः राष्ट्रिय जनगणना २०७८, राष्ट्रिय तथ्याङ्क कार्यालय, काठमाण्डौं । (https://censusnepal.cbs.gov.np/results)

३.२.३ मृत्यु भएका व्यक्तिको उमेर समुह अनुसारको विवरण

राष्ट्रिय जनगणना २०७८ मा मृत्यु भएका व्यक्तिको लिङ्ग र उमेर समुह अनुसारको १२ महिनाको अवधीमा मृत्यु भएको विवरणका लागि प्रश्नहरु सोधिएको थियो ।उमेर समूह अनुसार मृत्यु हेर्दा २८.५४ प्रतिशत व्यक्तिको मृत्यु ८० वर्ष वा सो भन्दा बढी उमेरमा भएको देखिन्छ । ७५ देखि ७९ वर्षको उमेरमा १०.२४ प्रतिशत, ७० देखि ७४ वर्षको उमेरमा ९.८० प्रतिशत, ६५ देखि ६९ वर्षको उमेरमा ६.५४ प्रतिशत, ५० देखि ५४ वर्षको उमेरमा ५.६६ प्रतिशत र १ वर्षभन्दा कम उमेरमा २.८३ प्रतिशत व्यक्तिको मृत्यु भएको देखिन्छ । त्यसैगरी लिङ्ग र उमेर समूह अनुसारको विवरण तलको तालिकामा प्रस्तुत गरिएको छ ।

तालिका नं. ३.३० मृत्यु भएका व्यक्तिको लिङ्ग र उमेर समुह अनुसारको १२ महिनाको अवधीमा मृत्यु भएको विवरण

उमेर समूह	मृत्यु भएको सङ्ख्या/ प्रतिशत					
	जम्मा	%	पुरुष	%	महिला	%
जम्मा	४५९	१००.००	२६८	१००.००	१९१	१००.००
< १	१३	२.८३	६	२.२४	७	३.६६
०१ - ०४	५	१.०९	२	०.७५	३	१.५७
०५ - ०९	३	०.६५	१	०.३७	२	१.०५
१० - १४	३	०.६५	१	०.३७	२	१.०५
१५ - १९	४	०.८७	१	०.३७	३	१.५७
२० - २४	९	१.९६	५	१.८७	४	२.०९
२५ - २९	११	२.४०	८	२.९९	३	१.५७
३० - ३४	१५	३.२७	१२	४.४८	३	१.५७
३५ - ३९	१२	२.६१	९	३.३६	३	१.५७
४० - ४४	२१	४.५८	१६	५.९७	५	२.६२
४५ - ४९	२२	४.७९	११	४.१०	११	५.७६
५० - ५४	२६	५.६६	१८	६.७२	८	४.१९
५५ - ५९	२७	५.८८	१९	७.०९	८	४.१९
६० - ६४	३२	६.९७	२१	७.८४	११	५.७६
६५ - ६९	३०	६.५४	२१	७.८४	९	४.७१
७० - ७४	४५	९.८०	२४	८.९६	२१	१०.९९
७५ - ७९	४७	१०.२४	२४	८.९६	२३	१२.०४
८० +	१३१	२८.५४	६७	२५.००	६४	३३.५१
उल्लेख नभएको	३	०.६५	२	०.७५	१	०.५२

स्रोतः राष्ट्रिय जनगणना २०७८, राष्ट्रिय तथ्याङ्क कार्यालय, काठमाण्डौं । (https://censusnepal.cbs.gov.np/results)

३.२.४ विगत १२ महिनामा मृत्यु भएको कारण

जनगणना भएको समयदेखि १२ महिना अघिसम्म राप्ती नगरपालिकामा ४५९ जनाको मृत्यु भएको थियो । कुल मृत्यु हुनेमध्ये ५४.४७ प्रतिशत नसर्ने रोगबाट, ७.८४ प्रतिशतको सरुवा रोगवाट, ३.०५ प्रतिशत आत्महत्या र २३.९७ प्रतिशत अन्य कारण रहेको देखिन्छ ।त्यसैगरी, मृत्यु भएका व्यक्तिको मृत्युको कारण अनुसार विगत १२ महिनामा महिला र पुरूष व्यक्तिहरुको मृत्यु सङ्ख्या एवम् प्रतिशत सम्बन्धी विवरण तलको तालिकामा प्रस्तुत गरिएको छ ।

तालिका नं. ३.३१ तालिका मृत्यु भएका व्यक्तिको मृत्युको कारण अनुसार विगत १२ महिनामा मृत्यु हुनेहरुको सङ्ख्या

विवरण	कुल मृत्यु	मृत्युको कारण								
		सरुवा रोग	नसर्ने रोग	यातायात दुर्घटना	अन्य दुर्घटना	प्रजनन् तथा प्रसुति जटिलता	अपराध/हत्या	आत्म हत्या	प्राकृतिक प्रकोप	अन्य
जम्मा	४५९	३६	२५०	१७	१९	०	२	१४	९	११०
%	१००.००	७.८४	५४.४७	३.७०	४.१४	०.००	०.४४	३.०५	१.९६	२३.९७
पुरुष	२६८	२७	१३५	१६	१३	०	२	९	७	५८
%	१००.००	१०.०७	५०.३७	५.९७	४.८५	०.००	०.७५	३.३६	२.६१	२१.६४
महिला	१९१	९	११५	१	६	०	०	५	२	५२
%	१००.००	४.७१	६०.२१	०.५२	३.१४	०.००	०.००	२.६२	१.०५	२७.२३

स्रोतः राष्ट्रिय जनगणना २०७८, राष्ट्रिय तथ्याङ्क कार्यालय, काठमाण्डौं । (https://censusnepal.cbs.gov.np/results)

तालिका नं. ३.३२ लिङ्गको आधारमा विगत १२ महिनाको अवधी (गणनाको दिन भन्दा अघि) मा कम्तीमा १ सदस्यको मृत्यु भएको घर परिवार सङ्ख्या

क्षेत्र	जम्मा	कम्तीमा एक जना मृत्यु भएको परिवार सङ्ख्या	मृत्यु हुनेको विवरण		
			जम्मा	पुरुष	महिला
चितवन जिल्ला	१७९१६७	४७९७	४९२८	२८९८	२०३०
राप्ती न.पा.	१५२१५	४४७	४५९	२६८	१९१

स्रोतः राष्ट्रिय जनगणना २०७८, राष्ट्रिय तथ्याङ्क कार्यालय, काठमाण्डौं । (https://censusnepal.cbs.gov.np/results)

तालिका नं. ३.३३ आधारभूत स्वास्थ्य सेवा सम्बन्धी विवरण

विवरण	एकाइ	मान	विवरण	एकाइ	मान
सरकारी अस्पताल	संख्या	०	आयुर्वेद केन्द्र	संख्या	०
सरकारी अस्पताल(आधारभूत)	संख्या	१	ल्यावहरुको संख्या	संख्या	३
सामुदायिक अस्पताल	संख्या	०	आयुर्वेद औषधालय	संख्या	१
नीजि अस्पताल	संख्या	०	एम्बुलेन्सहरु	संख्या	२
बाल अस्पताल	संख्या	०	शहरी स्वास्थ्य केन्द्र	संख्या	०
आयुर्वेद अस्पताल	संख्या	०	ग्रामीण सा स्वास्थ्य. /हकाइ,**BHSC**	संख्या	१३
प्राकृतिक चिकित्सा	संख्या	०	VIA site	संख्या	३
शैया संख्या	संख्या	०	IUCD site	संख्या	१
प्राथमिक स्वास्थ्य केन्द्र	संख्या	०	Implant site	संख्या	५
स्वास्थ्य चौकी	संख्या	५	PMTCT site	संख्या	६
प्रसुती केन्द्र	संख्या	५	SAS/MA site	संख्या	३
खोप क्लिनिक	संख्या	३०	ASRH	संख्या	०
गाउँघर क्लिनिक	संख्या	१२	HTC	संख्या	०
महिला स्वास्थ्य स्वयंसेविका	संख्या	४६	OTC	संख्या	७
क्षयरोग निदान तथा उपचार केन्द्र(TB microscopy)	संख्या	३	MiniLap	संख्या	२०८ हाल अपनाईरहेका
क्षयरोग उपचार केन्द्र(DOTS)	संख्या	१९	भवन भएका स्वास्थ्य संस्था संख्या	संख्या	१६
ARTकेन्द्र	संख्या	०	भवन निर्माणाधीन स्वास्थ्य संस्था संख्या	संख्या	१
Gene xpert centre	संख्या	०	BEONC Site	संख्या	१
DR Sub centre	संख्या	०	CEONC Site	संख्या	०
Number of beds		०			

स्रोतः- राप्ती नगरपालिका

तालिका नं. ३.३४ स्वास्थ्य सम्बन्धी विवरण

ववरण	संख्या
Basic Hospitals	1
Number of beds	10
Primary Health Centre	0
Health Post	5
Basic Health service Centre	13
Community Health Unit	1
Diagnostic Centre	3
Health personnel	Number 86

स्रोतः- राप्ती नगरपालिका

तालिका नं. ३.३५ स्वास्थ्य सम्बन्धी विवरण

Health personnel|13359					
Doctor|13359|4152	Nurse|4153	Paramedics|1	Lab technician/ Lab assistant|13	Medical assistant (Radiographer, optometrists, etc.)|13353	FCHV|
2	32	40	4	8	46

स्रोतः- राप्ती नगरपालिका

तालिका नं. ३.३६ प्रमुख खोपहरुको प्रगति विवरण

सूचकहरू	२०८०-८१	२०८१-८२	२०८२-८३
वि.जि.सि.%	62.65	56.6	62.23
डिटी.पि.- हिप-हिव- बी -३ %	90.77	79.6	80.68
दादुरा रुवेला%(९–११)महिना	99.74	81.68	79.81
दादुरा रुवेला%(१२–२३)महिना	101.78	87.77	80.1
पिसिभी ३	99.74	81.2	79.81
टीडी २ र २+	52.46	45.38	53.95
जापानिज इन्सेफ्लाइटिस प्रगति %	105.95	87.86	83.77
पूर्ण खोप प्राप्त बालबालिका	101.78	87.77	80.1
डटी. प.- हिप-हिव- बी १ भर्सेज मजल्स २ ड्रपआउट रेट	-13.69	-5.17	8.5

स्रोतः- राप्ती नगरपालिका

तालिका नं. ३.३७ पोषणमा जिल्लाको कार्यसम्पादन स्तर

सूचकांक	२०८०-८१	२०८१-८२	२०८२-८३
बृद्धि अनुगमन गरिएकका ०-११ महिनाका वालबालिकाहरुको प्रतिशत (नयाँ	99.74	97.92	84.76
बृद्धि अनुगमन गरिएकका ०-२३ महिनाका वालबालिकाहरुको प्रतिशत(नयाँ)	4.75	5.76	7.66
बृद् ध अनुगमन गरिएकएका मध्ये कुपोषण भएका बाल बा लकाहरुको प्रतिशत (मुनि वर्ष २)	5.75	5	5.24
बृद्धि अनुगमन गरिएकएका बाल बालिकाहरुको औषत भेट प्रतिशत २) (मुनि वर्ष	4.75	5.76	7.66
जन्मदा न्यून तौल भएका बच्चाको प्रतिशत	4.5	3.64	3.52
आइरनको मात्र पुरा गर्ने (चरक्की २२५)गर्भावतीको प्रतिशत	161.05	116.67	158.91
१८० आइरन चक्की वतरण गरिएका अपे क्षत जी वत जन्ममा महिलाहरुको %	38.18	44.62	42.48
बृद् ध अनुगमनमा दर्ता भएका बालबा लका मध्ये ६ महिना सम्मा आमाको दुध भात्र खाएका प्रतिशत	55.86	65.43	66.9
भट मन "ए" प्राप्त गर्ने सुत्केरी आमाहरुको %	140.82	109.89	82.67

स्रोतः- राप्ती नगरपालिका

तालिका नं. ३.३८ मातृ तथा नवशिशु स्वास्थ्य सम्बन्धी सूचकहरु

सि.नं.	विबवरण	२०८०-८१	२०८१-८२	२०८२-८३
१	संचालनमा आएका आधारभुत अत्यावश्यक प्रसुति केन्द्र -BEONC Site)	1	1	1
२	संचालनमा आएका सम्पूर्ण अत्यावश्यक प्रसुती केन्द्र (CEONC Site)	0	0	0
३	प्रसुति केन्द्र (Birthing Center)	4	5	5
४	अपे क्षत जी वत जन्म मध्ये पहिलो गर्भ जाँच गर्ने गर्भावतीको %(जुनसुकै समय)	90.22	75.3	94.08
५	अनुमानित जन्मको आधारमा दक्ष प्रसुतिकर्मीबाट प्रसुती %	12.03	16.58	19.3
६	अनुमानित जन्मको आधारमा स्वास्थ्यकर्मी बाट प्रसुती %	0.69	2.56	0.29
७	अनुमानित जन्मको आधारमा स्वास्थ्य संस्थामा प्रसुति %	18.27	20.34	19.59
८	सुर क्षत गर्भपतन सेवा लने संख्या	354	283	277

स्रोतः- राप्ती नगरपालिका

तालिका नं. ३.३९ अस्थाई साधन लगातार प्रयोगकर्ता (current user) परिवार नियोजन विवरण (२०८२/८३)

सि.नं.	साधनको नाम	लगातार प्रयोगकर्ता संख्या	प्रतिशत
१	पिल्स	159	0.80 (WRA 19872)
२	डिपो	722	3.63
३	आई.यु.सी.डी	547	2.75
४	इम्प्लान्ट	1630	8.20
५	कण्डमCYP	177	0.05
६	Vasectomy	330	1.66
७	MiniLap	208	1.04

स्रोतः- राप्ती नगरपालिका

तालिका नं. ३.४० Family Planning

Contraceptive Prevalence Rate	18.98 (WRA 19872)
Percentage of Married Female Aged 15-49 who Knows about Contraceptive Method	-

स्रोतः- राप्ती नगरपालिका

तालिका नं. ३.४१ Disease prevalence (New cases)

विवरण	संख्या
HIV Positive Incidence	-
Tuberculosis Case Notification	158.23
Malaria incidence	0
Kalaa-zar Case	0
Dengue Case	21
Hepatitis B Prevalence	-
Lymphatic Filariasis	-
H1N1	-
Scrub typhus case	82

स्रोतः- राप्ती नगरपालिका

तालिका नं. ३.४२ पालिकाका प्रमुख १० रोगहरु

S.N.	Disease	080/81%	081/82%	082/83%
1	Gastritis (APD)	6.21	6.3	5.66
2	Fever	4.71	4.93	4.86
3	Hypertension	3.72	3.72	4.71
4	Cough	3.67	3.58	4.55
5	Headache	3.46	3.5	4.02
6	Cut injuries	3.34	3.07	3.59
7	Diabetes Mellitus	2.93	2.89	3.34
8	Fungal Infection	2.85	2.79	3.15
9	URTI	2.36	2.75	2.85
10	Diarrhoea	2.35	2.49	2.49

स्रोतः- राप्ती नगरपालिका

तालिका नं. ३.४३ **Death case by 2082/83**

Death case by 2082/83	**Number**
Cardio Vascular Disease	Not Reported
Cancer	Not Reported
Diabetes	Not Reported
Chronic respiratory diseases	Not Reported
Road Accident	Not Reported
Suicide	Not Reported
विवरण	Number
Total Population	68253
Ratio of Doctor to Population	1:34127
Ratio of Nurse to Population	1:2133

स्रोतः- राप्ती नगरपालिका

तालिका नं. ३.४४ वडा अनुसार विपन्न नागरिक सिफारिस विवरण २०८२/८३

क्र. स.	रोगको नाम	सिफारिस गरिएका रोग र संख्या				कैफियत
		७९/८०	८०/८१	८१/८२	८२/८३	
१	Cardiovascular disease (Heart)	१९	२४	४९	२१	
२	Cancer	३६	४३	४१	४५	
३	Renal diseases(Kidney)	१३	८	१२	१२	
४	Sickle Cell Anemia	०	०	०	०	
५	Parkinson's disease	०	०	०	१	
६	Alzheimer's disease	०	०	१	०	
७	Head Injury	०	१	२	२	
८	Spinal Injury	१	२	१	०	
Total		६९	७८	१०६	८१	

स्रोतः- राप्ती नगरपालिका

तालिका नं. ३.४५ सिफारिस गरिएका रोग र संख्या

क्र. सं.	वडा नं	सिफारिस गरिएका रोग र संख्या												जम्मा	
		मुटु		मृगौला		क्यान्सर		अल्जाइमर/ पार्किन्सन्स		स्पाइनल इन्जुरी		मस्तिस्क घात/ हेड इन्जुरी अन्य			
		महिला	पुरुष	महिला	पुरुष	महिला	पुरुष	महिला	पुरुष	महिला	पुरुष	महिला	पुरुष	महिला	पुरुष
१	१	१	३	१	२	२	४							४	९
२	२		२				५		१						८
३	३		१		१	३	१							३	३
४	४	१	१	१		३	१						१	५	३
५	५	२	१			६								८	१
६	६	१	१			४	३							५	४
७	७	१	२	३	१	१	३							५	६
८	८		२		१	४	२							४	५
९	९		१		२		१							०	४
१०	१०						१							०	१
११	११	१				१								२	०
१२	१२													०	०
१३	१३												१	०	१
जम्मा		७	१४	५	७	२४	२१	०	१	०	०	०	२	३६	४५

स्रोतः- राप्ती नगरपालिका

तालिका नं. ३.४६ टि.बी .नियन्त्रण कार्यक्रमको हर्ट विश्लेषण

SN	TB Indicators	२०८०/८१	२०८१/८२	२०८२/८३	विश्लेषणको आधार
1	% of 0-4 years cases	0	2	1	उमेर समुह अनुसार
2	% of 5-14 years cases	4	0	5	
3	% of 15-24 years cases	20	11	11	
4	% of 25-34 years cases	8	19	23	
5	% of 35-44 years cases	18	16	13	
6	% of 45-54 years cases	16	18	10	
7	% of 55-64 years cases	20	12	20	
8	% of >= 65 years cases	39	28	25	
9	% of female among notified cases	32	30	37	लिङ्गको आधारमा
10	% of male among notified cases	68	70	63	
11	% of HIV tested among total TB patients	91.2	91.50	99.07	HIVजाँचको आधारमा
12	% notified cases community referred	4	1.88	0	प्रेषणका आधारमा
13	% notified cases private sector referred	25.6	42.45	28.70	
14	% notified cases self-referred	60.8	52.84	64.82	
15	% notified cases by contact investigation	9.6	2.83	6.48	

स्रोतः- राप्ती नगरपालिका

तालिका नं. ३.४७ एच.आई.भी .र एड्स तथा यौनरोग सम्बन्धी सेवाहरु (२०८२/८३

क्र.सं.	सेवाहरु	केन्द्र संख्या	सेवा उपलव्ध हुने स्थान
१	HIV परामर्श तथा रक्त परिक्षण सेवा (HCT Service)	१	भण्डारा अस्पताल
२	सक्र मतहरुको ला ग औष ध सेवा (ART centre)	०	
३	अवसरवादी रोग उपचार केन्द	(OI Service)	०	
४	यौन रोग उपचार केन्द्र (STI Service)	०	
५	एच.आई.भीं सम्बन्धि कार्यरत संस्थाहरु	०	
६	कम्युनिटी केयर सेन्टर	०	
७	गर्भवती महिलालाई परामर्श तथा एच.आई.भीं परिक्षण गर्ने संस्था	६	भण्डारा अस्पताल, पप्ले, वरेन्द्रनगर, कोराक, लोथर र वासवाङ स्वास्थ्य चौकी

स्रोतः- राप्ती नगरपालिका

तालिका नं. ३.४८ एच.आई.भी .र एड्स सम्बन्धी तथ्यांक

मुख्य सूचक	२०८०/८१	२०८१/८२	२०८२/८३
No of PMTCT sites	६	६	६
No of ART sites	०	०	०
परामर्श र जाँच गरिएको संख्या	०	०	०
एच.आई.भी. संक्रमित नयाँ	०	०	०
ए.आर.टि.उपचारमा संलग्न संख्या	०	०	०
गर्भवती महिलालाई परामर्श तथा एच.आई.भीं परिक्षण गरेको संख्या	५७७	५३९	६७४

स्रोतः- राप्ती नगरपालिका

३.३ जातजाति, भाषा, धर्म, खानेपानी, लैङ्गिक समावेशी अवस्था एवम् सामाजिक सुरक्षा सम्बन्धी विवरण

राष्ट्रिय जनगणना २०७८मा जातजाति, भाषा, धर्म, खानेपानी, लैङ्गिक समावेशी अवस्था एवम् सामाजिक सुरक्षा सम्बन्धी विस्तृत विवरण संकलन गरिएको थियो । सोही बमोजिम राप्ती नगरपालिकाको जातजाति, भाषा, धर्म, खानेपानी, लैङ्गिक समावेशी अवस्था एवम् सामाजिक सुरक्षा विवरणहरु यस खण्डमा प्रस्तुत गरिएको छ । साथै राप्ती नगरपालिकाबाट प्राप्त सामाजिक सुरक्षा सम्बन्धी विवरण पनि यहाँ प्रस्तुत गरिएको छ ।

३.३.१ परिवारमा खानेपानीको मुख्य स्रोत

राष्ट्रिय जनगणना २०७८को नतिजाले यस राप्ती नगरपालिकामा रहेका कुल १५,२१५ परिवार संख्यामध्ये खानेपानीको मुख्य स्रोत अनुसार परिवारको सङ्ख्या सम्बन्धी वडागत रुपमा विस्तृत तथ्यांकीय विवरण तलको तालिकामा प्रस्तुत गरिएको छ ।

तालिका नं. ३.४९ खानेपानीको मुख्य स्रोत अनुसार परिवार सङ्ख्या

वडा नं.	सङ्ख्या / %	जम्मा परिवार सङ्ख्या	पिउने पानीको मुख्य श्रोत								
			धारा/पाइप (घर परिसर भित्र)	धारा/पाइप (घर परिसर बाहिर)	ट्युबवेल/ हातेपम्प	ढाकिएको इनार/कुवा	खुला इनार/कुवा	मूल धारा	नदी/ खोला	जार /बोत्तल	अन्य
१	सङ्ख्या	१६१७	३०७	७६	१२०२	०	२४	१	०	०	७
	%	१७८१	२०९	१९२	१३२९	२	३४	३	१	०	११
२	सङ्ख्या	१००.०	११.७	१०.८	७४.६	०.१	१.९	०.२	०.१	०.०	०.६

वडा नं.	सङ्ख्या / %	जम्मा परिवार सङ्ख्या	पिउने पानीको मुख्य श्रोत								
			धारा/पाइप (घर परिसर भित्र)	धारा/पाइप (घर परिसर बाहिर)	ट्युबवेल/ हातेपम्प	ढाकिएको इनार/कुवा	खुला इनार/कुवा	मूल धारा	नदी/ खोला	जार /बोत्तल	अन्य
	%	१७६९	८६७	७१०	१३२	८	४९	०	०	१	२
३	सङ्ख्या	१००.०	४९.०	४०.१	७.५	०.५	२.८	०.०	०.०	०.१	०.१
	%	५५९	११२	२५४	१५५	३	१४	५	८	४	४
४	सङ्ख्या	१००.०	२०.०	४५.४	२७.७	०.५	२.५	०.९	१.४	०.७	०.७
	%	१४७५	३७४	३०९	७८४	०	२	४	१	०	१
५	सङ्ख्या	१००.०	२५.४	२०.९	५३.२	०.०	०.१	०.३	०.१	०.०	०.१
	%	१३५८	८६७	२१७	२६४	३	५	०	०	०	२
६	सङ्ख्या	१००.०	६३.८	१६.०	१९.४	०.२	०.४	०.०	०.०	०.०	०.१
	%	१४८२	३१६	३०८	८४५	०	९	१	०	१	२
७	सङ्ख्या	१००.०	२१.३	२०.८	५७.०	०.०	०.६	०.१	०.०	०.१	०.१
	%	१६१६	१४४१	७३	५३	२	३३	१०	०	०	४
८	सङ्ख्या	१००.०	८९.२	४.५	३.३	०.१	२.०	०.६	०.०	०.०	०.२
	%	१६२८	१३४५	१९८	२५	२१	२१	१६	०	०	२
९	सङ्ख्या	१००.०	८२.६	१२.२	१.५	१.३	१.३	१.०	०.०	०.०	०.१
	%	१०५१	७८२	१६३	१	२	४५	५६	०	०	२
१०	सङ्ख्या	१००.०	७४.४	१५.५	०.१	०.२	४.३	५.३	०.०	०.०	०.२
	%	७१३	३६	६६३	१	२	७	२	२	०	०
११	सङ्ख्या	१००.०	५.०	९३.०	०.१	०.३	१.०	०.३	०.३	०.०	०.०
	%	६३५	३२८	२६६	७	४	२८	१	१	०	०
१२	सङ्ख्या	१००.०	५१.७	४१.९	१.१	०.६	४.४	०.२	०.२	०.०	०.०
	%	५५७	८२	४४७	३	०	२२	१	१	१	०
१३	सङ्ख्या	१००.०	१४.७	८०.३	०.५	०.०	३.९	०.२	०.२	०.२	०.०
	%	५९१	१०३	४५९	२	२	२२	०	३	०	०
जम्मा	**सङ्ख्या**	१५२१५	६८६२	४२५९	३६०१	४९	२९१	९९	१७	७	३०
	%	१००.०	४५.१	२८.०	२३.७	०.३	१.९	०.७	०.१	०.०	०.२

स्रोतः राष्ट्रिय जनगणना २०७८, राष्ट्रिय तथ्याङ्क कार्यालय, काठमाण्डौं । (https://censusnepal.cbs.gov.np/results)

३.३.२ परिवारले प्रयोग गर्ने शौचालय

राष्ट्रिय जनगणना २०७८को नतिजाले यस राप्ती नगरपालिकामा रहेका कुल १५,२१५ परिवार संख्यामध्ये परिवारले प्रयोग गर्ने शौचालयको प्रकार अनुसार परिवार सङ्ख्या सम्बन्धी वडागत रुपमा विस्तृत तथ्यांकीय विवरण तलको तालिकामा प्रस्तुत गरिएको छ ।

तालिका नं. ३.५० परिवारले प्रयोग गर्ने शौचालयको प्रकार अनुसार परिवार सङ्ख्या

वडा नं.	सङ्ख्या / %	जम्मा परिवार सङ्ख्या	परिवारले प्रयोग गर्ने शौचालय				
			फ्लस भएको (सार्वजनिक ढल)	फ्लस भएको (सेप्टिक ट्यांक)	साधारण	सार्वजनिक	चर्पी नभएको
१	सङ्ख्या	१७८१	६	८५४	८४१	१४	६६
	%	१००.०	०.३४	४७.९५	४७.२२	०.७९	३.७१
२	सङ्ख्या	१७६९	८१	११९७	४६५	७	१९
	%	१००.०	४.५८	६७.६७	२६.२९	०.४०	१.०७
३	सङ्ख्या	५५९.००	२	२५३	२३०	०	७४
	%	१००.०	०.३६	४५.२६	४१.१४	०.००	१३.२४
४	सङ्ख्या	१४७५	३	३६१	१०८९	४	१८
	%	१००.०	०.२०	२४.४७	७३.८३	०.२७	१.२२
५	सङ्ख्या	१३५८	७	९७५	३४४	७	२५
	%	१००.०	०.५२	७१.८०	२५.३३	०.५२	१.८४
६	सङ्ख्या	१४८२	१५	९३७	४५५	३६	३९
	%	१००.०	१.०१	६३.२३	३०.७०	२.४३	२.६३
७	सङ्ख्या	१६१६	१५	९२२	६५८	५	१६
	%	१००.०	०.९३	५७.०५	४०.७२	०.३१	०.९९
८	सङ्ख्या	१६२८	८	९८५	६१९	९	७
	%	१००.०	०.४९	६०.५०	३८.०२	०.५५	०.४३
९	सङ्ख्या	१०५१	२२	८५०	१७४	१	४
	%	१००.०	२.०९	८०.८८	१६.५६	०.१०	०.३८
१०	सङ्ख्या	७१३	१	१३९	४९९	४	७०
	%	१००.०	०.१४	१९.५०	६९.९९	०.५६	९.८२
११	सङ्ख्या	६३५	३	५९	४७३	४	९६
	%	१००.०	०.४७	९.२९	७४.४९	०.६३	१५.१२
१२	सङ्ख्या	५५७	०	६	३७४	१	१७६
	%	१००.०	०.००	१.०८	६७.१५	०.१८	३१.६०
१३	सङ्ख्या	५९१	२३	१२	५४२	०	१४
	%	१००.०	३.८९	२.०३	९१.७१	०.००	२.३७
जम्मा	**सङ्ख्या**	१५२१५	१८६	७५५०	६७६३	९२	६२४
	%	१००.०	१.२२	४९.६२	४४.४५	०.६०	४.१०

स्रोतः राष्ट्रिय जनगणना २०७८, राष्ट्रिय तथ्याङ्क कार्यालय, काठमाण्डौं । (https://censusnepal.cbs.gov.np/results)

३.३.३ भौगोलिक क्षेत्र अनुसार अनुपस्थित अपाङ्गगता तथा साक्षरताको विवरण

राष्ट्रिय जनगणना २०७८ को नतिजा अनुसार भौगोलिक क्षेत्रअनुसार अनुपस्थित अपाङ्गगता तथा साक्षरता सम्बन्धी विस्तृत क्षेत्रगत तथ्यांकीय विवरण तलको तालिका नं २.१९ मा प्रस्तुत गरिएको छ ।

तालिका नं. ३.५१ भौगोलिक क्षेत्र अनुसार अनुपस्थित अपाङ्गगता तथा साक्षरताको विवरण

क्षेत्र	अनुपस्थित (अक्सर विदेशमा बस्ने) जनसंख्या					अपाङ्गता भएको जनसंख्या			५ वर्ष वा सो भन्दा बढी उमेरका साक्षर जनसंख्या (%)		
	परिवार संख्या	जम्मा जनसंख्या	पुरुष	महिला	प्रतिशत	जम्मा	पुरुष	महिला	जम्मा	पुरुष	महिला
नेपाल	१५५५९६१	२१९०५९२	१७९९६७५	३९०९१७	१००	६४७७४४	३५१३०१	२९६४४३	७६.२५	८३.५५	६९.३७
शहरी/ग्रा मण											
नगरपालिका	१०४४५६६	१४६८५१७	११८६९८०	२८१५३७	६७.०४	३९०७२९	२११०५३	१७९६७६	७८.४७	८५.४१	७१.९१
गाउँपालिका	५११३९५	७२२०७५	६१२६९५	१०९३८०	३२.९६	२५७०१५	१४०२४८	११६७६७	७१.८५	७९.८५	६४.३९
भौगो लक क्षेत्र											
हिमाल	६६९८१	११६०६०	८१८११	३४२४९	५.३०	५०९७०	२७९११	२३०५९	७२.७६	८१.०७	६४.७५
पहाड	६९१९७९	९९०७२३	७८७७२२	२०३००१	४५.२३	२९६७९५	१५९४३३	१३७३६२	८०.८८	८७.८९	७४.३३
तराई	७९७००१	१०८३८०९	९३०१४२	१५३६६७	४९.४८	२९९९७९	१६३९५७	१३६०२२	७३.११	८०.५४	६६.०८
प्रदेश											
कोशी	२६९८९२	३४३०३४	२८६६३१	५६४०३	१५.६६	११७२१९	६३२०८	५४०११	७९.६८	८६.१२	७३.६३
मधेश प्रदेश	२५२०१५	३०४२८६	२९२४२७	११८५९	१३.८९	९१४००	५१९४०	३९४६०	६३.५३	७२.४५	५४.७०
बागमती प्रदेश	२८३२२८	३९७९३०	२८०१२०	११७८१०	१८.१७	१२४१००	६५८८८	५८२१२	८२.०६	८८.२५	७५.९५
गण्डकी प्रदेश	२०७९१०	२८६५९३	२३९७८८	४६८०५	१३.०८	७२३३०	३८६४७	३३६८३	८१.६५	८८.७६	७५.३३
लुम्बिनी प्रदेश	३०८०७३	४२०९०६	३६७६७०	५३२३६	१९.२१	१२०४१४	६५३९९	५५०१५	७८.०८	८५.१८	७१.६६
कर्णाली प्रदेश	६२७२८	९४३२०	७७२७८	१७०४२	४.३१	५२६०४	२९२४०	२३३६४	७६.०८	८३.२५	६९.३७
सुदुरपश्चिम प्रदेश	१७२११५	३४३५२३	२५५७६१	८७७६२	१५.६८	६९६७७	३६९७९	३२६९८	७६.२३	८५.४३	६८.१९
जिल्ला											
चितवन	४६८६१	६५०६४	५०६५५	१४४०९	२.९७	१६४९६	८७६७	७७२९	८३.६८	८८.९१	७८.७४

स्रोतः राष्ट्रिय जनगणना २०७८, राष्ट्रिय तथ्याङ्क कार्यालय, काठमाण्डौं । (https://censusresults.nsonepal.gov.np)

३.३.४ धर्म र लिङ्गका आधारमा जनसङ्ख्या

राष्ट्रिय जनगणना २०७८ को नतिजा बमोजिम धर्म र लिङ्गका आधारमा जनसङ्ख्या सम्बन्धी विस्तृत तथ्यांकीय विवरण तलको तालिकामा प्रस्तुत गरिएको छ ।

तालिका नं. ३.५२ धर्म र लिङ्गका आधारमा जनसङ्ख्या

	जम्मा जनसङ्ख्या	धर्म									
		हिन्दु	बौद्ध	इस्लाम	किराँत	क्रिश्चियन	प्रकृति	बोन	जैन	बहाई	शिख
जम्मा	६६६१७	४४२०६	१३३९२	१९४	१०२	८४९७	३२	१९४	०	०	०
प्रतिशत	१००.००%	६६.३६%	२०.१०%	०.२९%	०.१५%	१२.७६%	०.०५%	०.२९%	०.००%	०.००%	०.००%
पुरुष	३२६७७	२१६२३	६६०१	१२९	४१	४१७६	१५	९२	०	०	०
प्रतिशत	१००.००%	६६.१७%	२०.२०%	०.३९%	०.१३%	१२.७८%	०.०५%	०.२८%	०.००%	०.००%	०.००%
महिला	३३९४०	२२५८३	६७९१	६५	६१	४३२१	१७	१०२	०	०	०
प्रतिशत	१००.००%	६६.५४%	२०.०१%	०.१९%	०.१८%	१२.७३%	०.०५%	०.३०%	०.००%	०.००%	०.००%

स्रोतः राष्ट्रिय जनगणना २०७८, राष्ट्रिय तथ्याङ्क कार्यालय, काठमाण्डौं । (https://censusresults.nsonepal.gov.np)

३.३.५ मातृभाषा र लिङ्गका आधारमा जनसङ्ख्या अवस्था

राष्ट्रिय जनगणना २०७८ को नतिजा बमोजिम मातृभाषा र लिङ्गका आधारमा जनसङ्ख्या अवस्था सम्बन्धी विस्तृत तथ्यांकीय विवरण तलको तालिकामा प्रस्तुत गरिएको छ ।

तालिका नं. ३.५३ मातृभाषा र लिङ्गका आधारमा जनसङ्ख्या अवस्था

मातृ भाषा	जम्मा		पुरुष		महिला	
	सङ्ख्या	%	सङ्ख्या	%	सङ्ख्या	%
सबै मातृभाषा	६६६१७	१००.००%	३२६७७	१००.००%	३३९४०	१००.००%
नेपाली	२८१६६	४२.२८%	१३५८३	४१.५७%	१४५८३	४२.९७%
मैथिली	१५१	०.२३%	७७	०.२४%	७४	०.२२%
भोजपुरी	६६८	१.००%	३८७	१.१८%	२८१	०.८३%

थारु	४२१४	६.३३%	२०२३	६.१९%	२१९१	६.४६%
नेपाल भाषा/नेवारी	२३८३	३.५८%	११२४	३.४४%	१२५९	३.७१%
तामाङ	१२३३१	१८.५१%	६०८७	१८.६३%	६२४४	१८.४०%
गुरुङ	१३५४	२.०३%	६६८	२.०४%	६८६	२.०२%
चेपाङ्ग	११८५५	१७.८०%	६०९४	१८.६५%	५७६१	१६.९७%
मुसल्मान	१२	०.०२%	१२	०.०४%	०	०.००%
अन्य	९९	०.१५%	४९	०.१५%	५०	०.१५%

स्रोतः राष्ट्रिय जनगणना २०७८, राष्ट्रिय तथ्याङ्क कार्यालय, काठमाण्डौं ।(https://censusresults.nsonepal.gov.np)

३.३.६ नगरपालिकामा मुख्य जातजातिको सङ्ख्यात्मक अवस्था

राष्ट्रिय जनगणना २०७८ को नतिजा बमोजिम नगरपालिकामा मुख्य जातजातिको सङ्ख्यात्मक अवस्था सम्बन्धी विस्तृत तथ्यांकीय विवरण तलको तालिकामा प्रस्तुत गरिएको छ ।

तालिका नं. ३.५४ नगरपालिकामा मुख्य जातजातिको सङ्ख्यात्मक अवस्था

जात/जाति	जम्मा		पुरुष		महिला	
	सङ्ख्या	%	सङ्ख्या	%	सङ्ख्या	%
सबै जात	६६६१७	१००.००%	३२६७७	१००%	३३९४०	१००.००%
क्षेत्री	६१६६	९.२६%	३०१८	९.२४%	३१४८	९.२८%
ब्राह्मण पहाड	१३३७४	२०.०८%	६४२६	१९.६७%	६९४८	२०.४७%
मगर	२६४९	३.९८%	१२४१	३.८०%	१४०८	४.१५%
तामाङ	१२६५५	१९.००%	६२३८	१९.०९%	६४१७	१८.९१%
नेवा/नेवार	२८५४	४.२८%	१३५८	४.१६%	१४९६	४.४१%
विश्वकर्मा/कामी	२६४२	३.९७%	१२४७	३.८२%	१३९५	४.११%
मुसलमान	१५६	०.२३%	९८	०.३०%	५८	०.१७%
गुरुङ	१४४३	२.१७%	७१६	२.१९%	७२७	२.१४%
परियार/दमाई	१४७५	२.२१%	७२७	२.२२%	७४८	२.२०%
ठकुरी	३५९	०.५४%	१६४	०.५०%	१९५	०.५७%
मिजार/सार्की	७७४	१.१६%	३६२	१.११%	४१२	१.२१%
सन्यासी/दशनामी	१२९	०.१९%	६०	०.१८%	६९	०.२०%
घर्ती/भुजेल	२०२	०.३०%	१०४	०.३२%	९८	०.२९%
माझी	५१	०.०८%	२२	०.०७%	२९	०.०९%

सुनवार	८५	०.१३%	४३	०.१३%	४२	०.१२%
वोटे	१५	०.०२%	७	०.०२%	८	०.०२%
अन्य	९३	०.१४%	४५	०.१४%	४८	०.१४%

स्रोतः राष्ट्रिय जनगणना २०७८, राष्ट्रिय तथ्याङ्क कार्यालय, काठमाण्डौं । (https://censusresults.nsonepal.gov.np)

३.३.७ बालबालिकाहरुको लैङ्गिक अनुपात

राष्ट्रिय जनगणना २०७८ को नतिजा बमोजिम बालबालिकाहरुको लैङ्गिक अनुपात सम्बन्धी विस्तृत तथ्यांकीय विवरण तलको तालिकामा प्रस्तुत गरिएको छ ।

तालिका नं. ३.५५ बालबालिकाहरुको लैङ्गिक अनुपात

वडा नं	बालबालिका (०-१७ वर्ष)			लैङ्गिक अनुपात
	जम्मा	पुरुष	महिला	
जम्मा	१६२९१	८२८३	८००८	१०३.४३
१	२५६८	१३५७	१२११	११२.०६
२	२२५१	१२२८	१०२३	१२०.०४
३	८२२	४५३	३६९	१२२.७६
४	१७०७	८६७	८४०	१०३.२१
५	१६२६	८४४	७८२	१०७.९३
६	१७९०	९१३	८७७	१०४.१०
७	२००१	१०८६	९१५	११८.६९
८	१८६८	१०१८	८५०	११९.७६
९	१३०४	६४५	६५९	९७.८८
१०	१४६८	७४०	७२८	१०१.६५
११	११७१	५८९	५८२	१०१.२०
१२	१३४१	६९८	६४३	१०८.५५
१३	१७२३	९३२	७९१	११७.८३

स्रोतः राष्ट्रिय जनगणना २०७८, राष्ट्रिय तथ्याङ्क कार्यालय, काठमाण्डौं । (https://censusresults.nsonepal.gov.np)

३.३.८ उमेर समूह जनसङ्ख्या र लैङ्गिक अनुपात

राष्ट्रिय जनगणना २०७८ को नतिजा बमोजिम उमेर समूह जनसङ्ख्या र लैङ्गिक अनुपात सम्बन्धी विस्तृत तथ्यांकीय विवरण तलको तालिकामा प्रस्तुत गरिएको छ ।

तालिका नं. ३.५६ उमेर समूह जनसङ्ख्या र लैङ्गिक अनुपात

उमेर समूह	जम्मा		पुरुष		महिला		लैङ्गिक अनुपात
	जनसङ्ख्या	प्रतिशत	जनसङ्ख्या	प्रतिशत	जनसङ्ख्या	जनसङ्ख्या	प्रतिशत
राप्ती न.पा. जम्मा	६६६१७	१००.००	३२६७७	१००.००	३३९४०	१००.००	९६.२८
००-०४ वर्ष	५७२१	८.५९	२९९२	९.१६	२७२९	८.०४	१०९.६४
०५-०९ वर्ष	६१०५	९.१६	३२०३	९.८०	२९०२	८.५५	११०.३७
१०-१४ वर्ष	५९७९	८.९८	३१५२	९.६५	२८२७	८.३३	१११.५०
१५-१९ वर्ष	६६५६	९.९९	३४५४	१०.५७	३२०२	९.४३	१०७.८७
२०-२४ वर्ष	६४४९	९.६८	३०६४	९.३८	३३८५	९.९७	९०.५२
२५-२९ वर्ष	५८५५	८.७९	२६२७	८.०४	३२२८	९.५१	८१.३८
३०-३४ वर्ष	५१६१	७.७५	२३२९	७.१३	२८३२	८.३४	८२.२४
३५-३९ वर्ष	४६६३	७.००	२१३७	६.५४	२५२६	७.४४	८४.६०
४०-४४ वर्ष	४००३	६.०१	१८५९	५.६९	२१४४	६.३२	८६.७१
४५-४९ वर्ष	३३५३	५.०३	१५८७	४.८६	१७६६	५.२०	८९.८६
५०-५४ वर्ष	३३०९	४.९७	१५८८	४.८६	१७२१	५.०७	९२.२७
५५-५९ वर्ष	२५६६	३.८५	१२७७	३.९१	१२८९	३.८०	९९.०७
६०-६४ वर्ष	२२००	३.३०	१०९८	३.३६	११०२	३.२५	९९.६४
६५-६९ वर्ष	१६४९	२.४८	८३०	२.५४	८१९	२.४१	१०१.३४
७०-७४ वर्ष	१२९१	१.९४	६५०	१.९९	६४१	१.८९	१०१.४०
७५-७९ वर्ष	८३२	१.२५	४३३	१.३३	३९९	१.१८	१०८.५२
८०-८४ वर्ष	४३६	०.६५	२२१	०.६८	२१५	०.६३	१०२.७९
८५-८९ वर्ष	२४३	०.३६	११७	०.३६	१२६	०.३७	९२.८६
९०-९४ वर्ष	१००	०.१५	४४	०.१३	५६	०.१६	७८.५७
९५+ वर्ष	४६	०.०७	१५	०.०५	३१	०.०९	४८.३९

स्रोतः राष्ट्रिय जनगणना २०७८, राष्ट्रिय तथ्याङ्क कार्यालय, काठमाण्डौं । (https://censusresults.nsonepal.gov.np)

३.३.९ वडा अनुसार स्थायी सम्पत्तिमा महिलाहरुको स्वामित्व

राष्ट्रिय जनगणना २०७८ को नतिजा बमोजिम वडा अनुसार स्थायी सम्पत्तिमा महिलाहरुको स्वामित्व सम्बन्धी सम्बन्धी विस्तृत तथ्यांकीय विवरण तलको तालिकामा प्रस्तुत गरिएको छ ।

तालिका नं. ३.५७ वडा अनुसार स्थायी सम्पत्तिमा महिलाहरुको स्वामित्व सम्बन्धी विवरण

नेपाल/ प्रदेश/ जिल्ला/पालिका/वडा नं.	जम्मा घर परिवार	जग्गा र घरको स्वामित्व भएका महिला संख्या	जग्गा र घरको स्वामित्व भएकाको जम्मा संख्या	उल्लेख नभएका	जग्गा र घरको स्वामित्व भएका महिला प्रतिशत
नेपाल	६६६०८४१	१५८८९६८	४९६६५४८	१०५३२५	२३.८६
बागमती	१५६७९१७	३९०९४४	११६२८७७	१४०९६	२४.९३
चितवन	१७९१६७	५२३६१	१२४८८५	१९२१	२९.२२
राप्ती नगरपालिका	१५२१५	३३०८	११७०८	१९९	२१.७४
१	१७८१	३०९	१४५९	१३	१७.३५
२	१७६९	२३४	१५३५	०	१३.२३
३	५५९	१०५	४३१	२३	१८.७८
४	१४७५	४३८	९५८	७९	२९.६९
५	१३५८	३७५	९७८	५	२७.६१
६	१४८२	३६०	१११३	९	२४.२९
७	१६१६	४३३	११७९	४	२६.७९
८	१६२८	६४४	९७७	७	३९.५६
९	१०५१	३५७	६८२	१२	३३.९७
१०	७१३	२४	६७६	१३	३.३७
११	६३५	९	६२५	१	१.४२
१२	५५७	२०	५०५	३२	३.५९
१३	५९१	०	५९०	१	०

स्रोतः राष्ट्रिय जनगणना २०७८, राष्ट्रिय तथ्याङ्क कार्यालय, काठमाण्डौं । (https://censusresults.nsonepal.gov.np)

३.३.१० अपाङ्गता सम्बन्धी विवरण

राष्ट्रिय जनगणना २०७८ को नतिजा बमोजिम अपाङ्गता सम्बन्धी विस्तृत तथ्यांकीय विवरण तलको तालिकामा प्रस्तुत गरिएको छ ।

तालिका नं. ३.५८ अपाङ्गता सम्बन्धी विवरण

अपाङ्गताको अवस्था	जम्मा		पुरुष		महिला	
	सङ्ख्या	%	सङ्ख्या	%	सङ्ख्या	%
जम्मा जनसङ्ख्या	६६६१७	१००	३२६७७	१००.०००	३३९४०	१००
अपाङ्गता नभएको	६४८३७	९७.३२८	३१७२९	९७.०९९	३३१०८	९७.५४९
उत्तर नलेखिएको	१	०.००२	०	०.०००	१	०.००३
अपाङ्गता भएको	१७७९	२.६७०	९४८	२.९०१	८३१	२.४४८

स्रोतः राष्ट्रिय जनगणना २०७८, राष्ट्रिय तथ्याङ्क कार्यालय, काठमाण्डौं । (https://censusresults.nsonepal.gov.np)

३.३.११ अपाङ्गताको प्रकार अनुसारको जनसङ्ख्या

राष्ट्रिय जनगणना २०७८ को नतिजा बमोजिम अपाङ्गताको प्रकार अनुसारको जनसङ्ख्या सम्बन्धी विस्तृत तथ्यांकीय विवरण तलको तालिकामा प्रस्तुत गरिएको छ ।

तालिका नं. ३.५९ अपाङ्गताको प्रकार अनुसारको जनसङ्ख्या

अपाङ्गताको अवस्था	जम्मा		पुरुष		महिला	
	सङ्ख्या	%	सङ्ख्या	%	सङ्ख्या	%
शारीरिक अपाङ्गता	५५६	३१.२५	३२०	३३.७६	२३६	२८.४०
न्यून दृष्टियुक्त	२९२	१६.४१	१४९	१५.७२	१४३	१७.२१
पूर्ण दृष्टिविहीन	९६	५.४०	४४	४.६४	५२	६.२६
बहिरोपन	१७२	९.६७	८५	८.९७	८७	१०.४७
सुस्तश्रवण	१८६	१०.४६	९८	१०.३४	८८	१०.५९
श्रवण दृष्टिविहीन	२७	१.५२	१२	१.२७	१५	१.८१
स्वर र बोलाइ	१०९	६.१३	६४	६.७५	४५	५.४२
मानसिक वा मनोसामाजिक	७६	४.२७	४६	४.८५	३०	३.६१
बौद्धिक अपाङ्गता	२१	१.१८	८	०.८४	१३	१.५६

अनुवंशीय रक्तश्राव (हेमोफेलिया)	१६	०.९०	९	०.९५	७	०.८४
अटिजम्	१५	०.८४	७	०.७४	८	०.९६
बहुअपाङ्गता	२१३	११.९७	१०६	११.१८	१०७	१२.८८
जम्मा	१७७९	१००.००	९४८	१००.००	८३१	१००.००

स्रोतः राष्ट्रिय जनगणना २०७८, राष्ट्रिय तथ्याङ्क कार्यालय, काठमाण्डौं । (https://censusresults.nsonepal.gov.np)

३.३.१२ वडा अनुसार अपाङ्गताको अवस्था

राष्ट्रिय जनगणना २०७८ को नतिजा बमोजिम वडा अनुसार अपाङ्गताको अवस्था सम्बन्धी विस्तृत तथ्यांकीय विवरण तलको तालिकामा प्रस्तुत गरिएको छ ।

तालिका नं. ३.६० वडा अनुसार अपाङ्गताको अवस्था

वडा	जनसङ्ख्या				अपाङ्गता व्यापकता दर
	जम्मा	अपाङ्गता भएका	अपाङ्गता नभएका	उल्लेख नभएका	
जम्मा	६६६१७	१७७९	६४८३७	१	२.६७
१	७९०८	१४१	७७६७	०	१.७८
२	७३५९	२८७	७०७२	०	३.९
३	२४०६	८०	२३२६	०	३.३३
४	६०८८	१८६	५९०२	०	३.०६
५	५५२८	१२४	५४०४	०	२.२४
६	६४४३	२००	६२४३	०	३.१
७	६६४३	२९८	६३४५	०	४.४९
८	६५६७	१६४	६४०३	०	२.५
९	४३०६	९२	४२१४	०	२.१४
१०	३४९५	५२	३४४२	१	१.४९
११	३०५५	७१	२९८४	०	२.३२
१२	३०६२	४३	३०१९	०	१.४
१३	३७५७	४१	३७१६	०	१.०९

स्रोतः राष्ट्रिय जनगणना २०७८, राष्ट्रिय तथ्याङ्क कार्यालय, काठमाण्डौं । (https://censusresults.nsonepal.gov.np)

खण्ड ४

आर्थिक क्रियाकलाप

४.१ पृष्ठभूमि

आर्थिक क्रियाकलाप एक परिवार सञ्चालन देखि राज्य सञ्चलान प्रणाली सम्मको एक अभिन्न अंश हो । यसको भूमिकालाई हाम्रो रक्त प्रणालीसँग दाँज्न सकिन्छ । यसको आपूर्ति प्रत्यक्ष आर्थिक क्रियाकलापमा संलग्न भएर तथा अप्रत्यक्ष रोजगारीमा समावेश भएर गर्न सकिन्छ । अन्तराष्ट्रिय मापदण्ड अनुसार नै राज्यको आर्थिक क्षेत्रलाई २१ वटा समूहमा विभाजन गरिएको र कुन क्षेत्रको कति योगदान छ भनि राष्ट्रिय लेखा प्रणालीले मापन, अनुमान र प्रकाशन गर्दछ । नेपालमा पहिलो पटक राष्ट्रिय आर्थिक गणना २०७५ सञ्चालन गरी वडा तहदेखि पालिका हुँदै नेपालकै आर्थिक गतिविधिको अध्ययन भएको थियो । यस अध्यायमा राष्ट्रिय आर्थिक गणना २०७५, राष्ट्रिय जनगणना २०७८ र सम्बन्धित अन्य क्षेत्रवाट सङ्कलित आर्थिक तथ्याङ्कको प्रस्तुती विभिन्न आयामवाट हुनेछ ।

४.२ नगरपालिकाको अर्थतन्त्रको संरचनात्मक स्वरुप

यस पालिकाको अर्थतन्त्रको संरचनात्मक स्वरुप मिश्रित किसिमको रहेको छ । कृषि तथा पशुपालन अर्थतन्त्रको मुख्य आधार हो । यस पालिकाले परम्परागत अन्न उत्पादनका साथसाथै मसला तथा कन्दमुल, फलफुल, पशुपालन, मत्स्य, मौरी र तरकारी बाली उत्पादन आर्थिक गतिविधिको प्रमुख स्थान क्रियाकलाप मान्न सकिन्छ । राष्ट्रिय जनगणना २०७८ वाट प्राप्त नतिजा विश्लेक्षणका आधारमा पालिकाको आर्थिक रुपले सक्रिय जनसङ्ख्या ३४,११७ मध्ये १८,२२५ जना जनसंख्याले कृषि, वन र माछापालन कार्यको दक्ष कामदारको मुख्य पेशाको रुपमा अपनाएको पाइन्छ ।यो जानकारीले यस पालिकाको अर्थतन्त्र कृषि क्रियाकलाप र रोजगारीको आधार पनि कृषि नै हुने देखिन्छ । अब खाँचो कृषि कार्यलाई आधुनिक प्रविधिमा आधारित र व्यावसायिक बनाउनु हो । वनमा आधारित उद्यम स्थानीय कृषि उत्पादनमा आधारित स्थानीय परिकार र संस्कृति प्रवर्दन गर्न स्थापना भएको होमस्टे, होटल रेष्टुरेण्टतथा रिसोर्टसाथै धार्मिक र प्राकृतिक सम्पदा, वन जन्य सम्पदा, जडिबुटी, खानी आदि पर्यटकीय अर्थतन्त्रको एक हिस्सा रहने सम्भावना छ । यिनै सम्पदाको वैकल्पिक उपयोग र विकासले अर्थतन्त्रको अर्को स्वरुप धारण गर्ने सम्भावना अधिक छ । यी क्षेत्रका साथसाथै स्वदेश तथा विदेशमा रोजगारी गर्नेहरूबाट प्राप्त रकमले पनि जिल्लाको अर्थतन्त्रमा महत्वपूर्ण योगदान गरेको छ ।

४.३ आर्थिक क्रियाकलाप सम्बन्धी विवरण

सन्दर्भ अवधिमा जुनसुकै आर्थिक काम जतिसुकै अवधिको लागि गरेका वा कुनै पनि आर्थिक कामको खोजी गरेका १० वर्ष वा सोभन्दा माथिका व्यक्तिहरु आर्थिकरुपले सक्रिय जनसङ्ख्या अन्तर्गत पर्दछन् । यसैगरी सन्दर्भ अवधिमा कुनै पनि आर्थिक काम नगरेका र आर्थिक काम नखोजेका व्यक्तिहरु आर्थिकरुपले निष्क्रिय जनसङ्ख्या अन्तर्गत पर्दछन् । यस मापदण्ड अनुसार १० वर्ष वा सोभन्दा माथिका ५४,७९१ जना व्यक्तिहरु मध्ये पुरुष **२६४८२** जना (४८.३३%) र महिला **२८३०९** जना (५१.६७%) रहेका छन् ।१० वर्ष वा सोभन्दा माथिका पुरुषहरु मध्ये १८,८६९ जना (७१.२५%) आर्थिक रुपले सक्रिय र ७,५८१ जना (२८.६२ %) आर्थिकरुपले निष्क्रिय देखिन्छन् । आर्थिकरुपले सक्रिय वा निष्क्रिय अवस्था नखुलेका पुरुषहरुको सङ्ख्या ३२ जना रहेका छन् । १० वर्ष वा सोभन्दा माथिका महिलाहरु मध्ये १७,२३२ जना (६०.८७%) आर्थिक रुपले सक्रिय र ११,०३३ जना (३८.९७%) आर्थिकरुपले निष्क्रिय देखिन्छन् । आर्थिकरुपले सक्रिय वा निष्क्रिय अवस्था नखुलेका महिलाहरुको सङ्ख्या ४४ जना रहेका छन् ।

अक्सर आर्थिकरुपले सक्रिय जनसंख्याः सन्दर्भ अवधिमा कुनै पनि आर्थिक काम गरेको वा आर्थिक काम खोजेको समयको जोड ६ महिना वा सोभन्दा बढी भएका व्यक्तिहरुलाई अक्सर आर्थिकरुपले सक्रिय जनसङ्ख्या मानिएको छ । त्यसैगरी आर्थिक काम गरेको र आर्थिक काम खोजेको महिनाको जोड ६ महिना भन्दा कम भएमा त्यस्ता व्यक्तिलाई अक्सर आर्थिकरुपले निष्क्रिय जनसङ्ख्या मानिन्छ ।

सन्दर्भ अवधिमा कम्तिमा ६ महिना काम गरेका वा पूर्ण समय काम खोजेका सबै व्यक्तिहरु स्वतः अक्सर आर्थिकरुपले सक्रिय जनसङ्ख्यामा पर्दछन् । यसैगरी ६ महिना भन्दा कम समय काम गरेको र आर्थिक काम नखोजेको व्यक्तिहरु स्वतः अक्सर आर्थिक रुपले निष्क्रिय जनसङ्ख्यामा पर्दछन् । ३ देखि ५ महिना काम गरी आङ्शिक रुपमा काम खोजेका व्यक्तिहरुलाई अक्सर आर्थिकरुपले सक्रिय अन्तर्गत र ३ महिनाभन्दा कम काम गरी आङ्शिक रुपमा काम खोजेका व्यक्तिहरुलाई अक्सर आर्थिक रुपले निष्क्रिय मानेर वर्गिकरण गरिएको छ । अक्सर रोजगार जनसंख्याः अक्सर आर्थिकरुपले सक्रिय जनसङ्ख्यालाई अक्सर रोजगार र अक्सर बेरोजगार गरी दुई समूहमा विभाजन गर्न सकिन्छ । सन्दर्भ अवधिमा काम गरेको समय काम नगरेको समयभन्दा बढी भएमा अक्सर रोजगार र काम गरेको समय काम नगरेको भन्दा कम भएमा अक्सर बेरोजगार मानिन्छ ।

राष्ट्रिय जनगणना २०७८ अनुसार १० वर्ष वा सो भन्दा बढी उमेरका जनसंख्याको आर्थिक क्रियाकलापमा संलग्नता अनुसारको जनसंख्या बर्गिकरण गरिएको छ । राप्ती नगरपालिकामा आर्थिक रुपले सक्रिय अक्सर रोजगार जम्मा जनसंख्या २३७३३ र अक्सर बेरोजगार जम्मा जनसंख्या १८३७ रहेको र अक्सर निस्क्रिय जम्मा जनसंख्या १०५३१ रहेको पाइएको छ ।त्यसैगरी आर्थिक रुपले निस्क्रिय जनसंख्या १८६१४ रहेको छ।यस सम्वन्धी विस्तृत विवरण तलको तालिकामा प्रस्तुत गरिएको छ ।

तालिका ४.१ आर्थिक क्रियाकलापमा संलग्नता अनुसारको जनसङ्ख्या (१० वर्ष वा सो भन्दा बढी उमेरका)

संख्या / %	दश वर्ष वा सो भन्दा माथिको जनसङ्ख्या			आर्थिक क्रियाकलापमा संलग्नता															
				आर्थिक रुपले सक्रिय									आर्थिक रुपले निस्क्रिय			आर्थिक क्रियाकलाप नखुलेको		
				अक्सर सक्रिय						अक्सर निस्क्रिय								
				अक्सर रोजगार			अक्सर बेरोजगार											
	जम्मा	पुरुष	महिला	जम्मा	पुरुष	महिला	जम्मा	पुरुष	महिला	जम्मा	पुरुष	महिला	जम्मा	पुरुष	महिला	जम्मा	पुरुष	महिला
संख्या	५४७९१	२६४८२	२८३०९	२३७३३	१३९१८	९८१५	१८३७	१०२६	८११	१०५३१	३९२५	६६०६	१८६१४	७५८१	११०३३	७६	३२	४४
%	१००	४८.३३	५१.६७	४३.३२	२५.४१	१७.९१	३.३५	१.८७	१.४८	१९.२२	७.१६	१२.०६	३३.९७	१३.८३	२०.१४	०.१४	०.०६	०.०८

स्रोतः राष्ट्रिय जनगणना २०७८, राष्ट्रिय तथ्याङ्क कार्यालय, काठमाण्डौं । (https://censusresults.nsonepal.gov.np)

४.३.१ आर्थिक रुपले सक्रिय जनसङ्ख्याको मुख्य पेशा अनुसारको विवरण (१० वर्ष वा सो भन्दा बढी उमेरका)

राष्ट्रिय जनगणना २०७८ मा १० वर्ष वा सो भन्दा बढी उमेरका जनसंख्याको आर्थिक रुपले सक्रिय जनसङ्ख्याको मुख्य पेशा अनुसारको विवरण संकलन गरिएकोमा राप्ती नगरपालिकामा ३४,११७ जनसंख्याको आर्थिक कामको पेशागत सम्वन्धी विस्तृत विवरण तलको तालिकामा प्रस्तुत गरिएको छ ।

तालिका ४.२ आर्थिक रुपले सक्रिय जनसङ्ख्याको मुख्य पेशा अनुसारको विवरण (१० वर्ष वा सो भन्दा बढी उमेरका)

आर्थिक कामको पेशागत विवरण	जम्मा	पुरुष	महिला
जम्मा	३४११७	१७८२०	१६२९७
सैनिक अधिकारीहरु	४६	४१	५
व्यवस्थापकहरु	१४९३	८९५	५९८
पेशाविद्हरु	८३६	४४४	३९२
प्राविधिक तथा सहायक पेशाविद्हरु	३३४	२०५	१२९
कार्यालय सहायकहरु	३०८	१६५	१४३
सेवा तथा वस्तु बिक्री गर्ने कामदारहरु	१४६७	७५३	७१४
कृषि, वन र माछापालन कार्यका दक्ष कामदारहरु	१८२२५	८४४५	९७८०
शिल्पकला तथा कालिगढ र यस सम्बन्धी व्यापार गर्ने कामदारहरु	२०३७	१६४९	३८८

यन्त्र तथा मेशिन अपरेटर र जडान गर्ने कामदारहरु	१९५०	१८८२	६८
सामान्य वा प्राथमिक पेशाका कामदारहरु	७४०५	३३३१	४०७४
उल्लेख नभएका	१६	१०	६

स्रोतः राष्ट्रिय जनगणना २०७८, राष्ट्रिय तथ्याङ्क कार्यालय, काठमाण्डौं । (https://censusresults.nsonepal.gov.np)

४.३.२ आर्थिक काम गरेको अवधिको आधारमा जनसङ्ख्याको वितरण (१० वर्ष वा सो भन्दा बढी)

राष्ट्रिय जनगणना २०७८ मा १० वर्ष वा सो भन्दा बढी उमेरका जनसंख्याको आर्थिक काम गरेको अवधिको आधारमा जनसङ्ख्याको वितरण अनुसारको विवरण संकलन गरिएकोमा राप्ती नगरपालिकामा काम गरेका ३४,११७ जनसंख्या मध्ये ६ महिना वा सो भन्दा बढी काम गरेका २२,६७३ त्यसैगरी ३ महिना देखि ६ महिना काम गरेका तथा ३ महिना भन्दा कम काम गरेका ४८८६ जनसंख्या रहेका छन् । राप्ती नगरपालिकाका २०,६७४ जनसंख्या ले कुनै पनि आर्थिक काम नगरेको पाइयो । आर्थिक काम गरेको अवधिको आधारमा जनसङ्ख्याको वितरण तलको तालिकामा प्रस्तुत गरिएको छ ।

तालिका ४.३ आर्थिक काम गरेको अवधिको आधारमा जनसङ्ख्याको वितरण (१० वर्ष वा सो भन्दा बढी)

क्षेत्र	सङ्ख्या/%	जम्मा	६ महिना वा सो भन्दा बढी काम गरेको	३ देखि ६ महिना काम गरेको	३ महिना भन्दा कम काम गरेको	कुनै पनि आर्थिक काम नगरेको
जम्मा	सङ्ख्या	**५४७९१**	२२६७३	६५५८	४८८६	२०६७४
	%	१००	४१.३८	११.९७	८.९२	३७.७३
पुरुष	सङ्ख्या	**२६४८२**	१३३०४	२५४८	१९६८	८६६२
	%	१००	५०.२४	९.६२	७.४३	३२.७१
महिला	सङ्ख्या	**२८३०९**	९३६९	४०१०	२९१८	१२०१२
	%	१००	३३.१०	१४.१७	१०.३०	४२.४३

स्रोतः राष्ट्रिय जनगणना २०७८, राष्ट्रिय तथ्याङ्क कार्यालय, काठमाण्डौं । (https://censusresults.nsonepal.gov.np)

४.३.३ दश वर्ष र सो भन्दा माथिका व्यक्तिले गणनाको समयदेखि अगाडि १२ महिनासम्म आर्थिक काम गरेको अवधि तथा उमेर समूह अनुसार जनसङ्ख्या

राष्ट्रिय जनगणना २०७८ दश वर्ष र सो भन्दा माथिका व्यक्तिले गणनाको समयदेखि अगाडि १२ महिनासम्म आर्थिक काम गरेको अवधि तथा उमेर समूह अनुसार जनसङ्ख्या विवरण प्रस्तुत गरिएको छ । राप्ती नगरपालिकाको दश वर्ष र सो भन्दा माथिका व्यक्तिले गणनाको समयदेखि अगाडि १२ महिनासम्म आर्थिक काम गरेको अवधि तथा उमेर समूह अनुसार जनसङ्ख्या सम्वन्धी विस्तृत विवरण तल प्रस्तुत गरिएको छ ।

तालिका ४.४ दश वर्ष र सो भन्दा माथिका व्यक्तिले गणनाको समयदेखि अगाडि १२ महिनासम्म आर्थिक काम गरेको अवधि तथा उमेर समूह अनुसार जनसङ्ख्या

आर्थिक क्रियाकलापमा सक्रिय रहेको महिना	जम्मा	उमेर समूह											
		१०-१४	१५-१९	२०-२४	२५-२९	३०-३४	३५-३९	४०-४४	४५-४९	५०-५४	५५-५९	६०-६४	६५+
जम्मा													
जम्मा	५४७९१	५९७९	६६५६	६४४९	५८५५	५१६१	४६६३	४००३	३३५३	३३०९	२५६६	२२००	४५९७
६ महिना वा सो भन्दा बढी	२२६७३	१३९	७२०	२१५८	३०९१	३१६४	३०९९	२७३१	२२३२	२०६८	१३८२	९५०	९३९
३-६ महिना	६५५८	५१६	७६४	९८७	८१३	६४३	५४८	४६३	३८३	३७१	३३९	२७१	४६०
३ महिना भन्दा कम	४८८६	७२३	८७६	७१६	४९१	३८०	२७७	२१८	१९९	१९९	१७६	१७५	४५६
काम नगरेको	२०६७४	४६०१	४२९६	२५८८	१४६०	९७४	७३९	५९१	५३९	६७१	६६९	८०४	२७४२
पुरुष													
जम्मा	२६४८२	३१५२	३४५४	३०६४	२६२७	२३२९	२१३७	१८५९	१५८७	१५८८	१२७७	१०९८	२३१०
६ महिना वा सो भन्दा बढी	१३३०४	८४	४८०	१३१७	१७४९	१७४४	१७२६	१५०१	१२८४	१२२४	८७९	६३६	६८०
३-६ महिना	२५४८	२५२	३९२	४१२	२७०	२०८	१५६	१५३	११५	१११	१३२	११६	२३१
३ महिना भन्दा कम	१९६८	३८८	४२१	३१९	१४३	१०९	७३	५६	५८	६३	६१	५८	२१९
काम नगरेको	८६६२	२४२८	२१६१	१०१६	४६५	२६८	१८२	१४९	१३०	१९०	२०५	२८८	११८०
महिला													
जम्मा	२८३०९	२८२७	३२०२	३३८५	३२२८	२८३२	२५२६	२१४४	१७६६	१७२१	१२८९	११०२	२२८७
६ महिना वा सो भन्दा बढी	९३६९	५५	२४०	८४१	१३४२	१४२०	१३७३	१२३०	९४८	८४४	५०३	३१४	२५९
३-६ महिना	४०१०	२६४	३७२	५७५	५४३	४३५	३९२	३१०	२६८	२६०	२०७	१५५	२२९
३ महिना भन्दा कम	२९१८	३३५	४५५	३९७	३४८	२७१	२०४	१६२	१४१	१३६	११५	११७	२३७
काम नगरेको	१२०१२	२१७३	२१३५	१५७२	९९५	७०६	५५७	४४२	४०९	४८१	४६४	५१६	१५६२

स्रोतः राष्ट्रिय जनगणना २०७८, राष्ट्रिय तथ्याङ्क कार्यालय, काठमाण्डौं । (https://censusresults.nsonepal.gov.np)

४.३.४ दश वर्ष र सो भन्दा माथिका आर्थिक कृयाकलामा सक्रिय रहेको अवधी र कामको खोजीको अवस्था अनुसारको जनसङ्ख्या

राष्ट्रिय जनगणना २०७८ दश वर्ष र सो भन्दा माथिका आर्थिक कृयाकलामा सक्रिय रहेको अवधी र कामको खोजीको अवस्था अनुसारको जनसङ्ख्या विवरण प्रस्तुत गरिएको छ । राप्ती दश वर्ष र सो भन्दा माथिका आर्थिक कृयाकलामा सक्रिय रहेको अवधी र कामको खोजीको अवस्था अनुसारको जनसङ्ख्या सम्वन्धी विस्तृत विवरण तल प्रस्तुत गरिएको छ ।

तालिका ४.५ दश वर्ष र सो भन्दा माथिका आर्थिक कृयाकलामा सक्रिय रहेको अवधी र कामको खोजीको अवस्था अनुसारको जनसङ्ख्या

उमेर समूह वर्षमा	जम्मा जनसङ्ख्या	काम गरेको महिना र कामको खोजीको अवस्था												
		६ महिना वा सो भन्दा बढी समय काम गरेको	३-५ महिना काम गरेको				३ महिना भन्दा कम काम गरेको				काम नगरेको			
			गरेको (पूर्ण)	कामको खोजी गरेको (आं शक)	कामको खोजी नगरेको	उल्लेख नभएको	गरेको (पूर्ण)	कामको खोजी गरेको (आं शक)	कामको खोजी नगरेको	उल्लेख नभएको	गरेको (पूर्ण)	कामको खोजी गरेको (आं शक)	कामको खोजी नगरेको	उल्लेख नभएको
जम्मा														
जम्मा	**५४७९१**	**२२६७३**	**४४४**	**१०६०**	**५०१७**	**३७**	**३२८**	**४२८**	**४१००**	**३०**	**१०६५**	**९८६**	**१८६१४**	**९**
१० - १४	५९७९	१३९	२०	१२	४८४	०	१३	१४	६९५	१	८७	४४	४४७०	०
१५ - १९	६६५६	७२०	६१	८२	६२०	१	४८	८५	७४१	२	१९१	१९७	३९०६	२
२० - २४	६४४९	२१५८	८५	१९४	७०४	४	७२	१०२	५३७	५	३१४	२६२	२००९	३
२५ - २९	५८५५	३०९१	८७	१७६	५४७	३	५५	६५	३६७	४	१६४	१५२	११४४	०
३० - ३४	५१६१	३१६४	६१	१४३	४३७	२	४३	५७	२७९	१	८६	१०९	७७९	०
३५ - ३९	४६६३	३०९९	३८	११९	३८६	५	२२	२४	२२९	२	७९	६०	६००	०
४० - ४४	४००३	२७३१	२८	९०	३४०	५	२४	१९	१७१	४	४३	४९	४९९	०
४५ - ४९	३३५३	२२३२	२२	७१	२८२	८	१५	१४	१६५	५	२९	२६	४८४	०
५० - ५४	३३०९	२०६८	१६	६८	२८५	२	८	१८	१७१	२	२७	३४	६१०	०
५५ - ५९	२५६६	१३८२	१४	५२	२७०	३	८	११	१५५	२	२१	२५	६२०	३
६० - ६४	२२००	९५०	५	३१	२३४	१	९	१२	१५३	१	९	१६	७७८	१
६५+	४५९७	९३९	७	२२	४२८	३	११	७	४३७	१	१५	१२	२७१५	०
पुरुष														
जम्मा	**२६४८२**	**१३३०४**	**२४२**	**६१४**	**१६७६**	**१६**	**१८३**	**१८८**	**१५८३**	**१४**	**६०१**	**४७८**	**७५८१**	**२**
१० - १४	३१५२	८४	१०	६	२३६	०	८	५	३७४	१	४४	२१	२३६३	०
१५ - १९	३४५४	४८०	३९	५६	२९६	१	३३	३९	३४८	१	९५	१०७	१९५८	१
२० - २४	३०६४	१३१७	५२	११४	२४५	१	४३	५४	२२०	२	१७५	१३३	७०७	१
२५ - २९	२६२७	१७४९	४४	९८	१२५	३	२९	१७	९५	२	१०५	७०	२९०	०
३० - ३४	२३२९	१७४४	३१	८१	९६	०	२२	२४	६३	०	५३	४९	१६६	०
३५ - ३९	२१३७	१७२६	१९	५९	७६	२	१४	११	४६	२	५२	२०	११०	०

४० - ४४	१८५९	१५०१	१५	५६	७९	३	११	७	३६	२	२४	२३	१०२	०
४५ - ४९	१५८७	१२८४	१०	४०	६३	२	९	६	४१	२	१४	१४	१०२	०
५० - ५४	१५८८	१२२४	८	३९	६४	०	१	१०	५२	०	१५	१२	१६३	०
५५ - ५९	१२७७	८७९	६	३२	९३	१	४	६	५०	१	१४	१३	१७८	०
६० - ६४	१०९८	६३६	४	१७	९४	१	३	७	४८	०	३	१०	२७५	०
६५+	२३१०	६८०	४	१६	२०९	२	६	२	२१०	१	७	६	११६७	०
महिला														
जम्मा	**२८३०९**	**९३६९**	**२०२**	**४४६**	**३३४१**	**२१**	**१४५**	**२४०**	**२५१७**	**१६**	**४६४**	**५०८**	**११०३३**	**७**
१० - १४	२८२७	५५	१०	६	२४८	०	५	९	३२१	०	४३	२३	२१०७	०
१५ - १९	३२०२	२४०	२२	२६	३२४	०	१५	४६	३९३	१	९६	९०	१९४८	१
२० - २४	३३८५	८४१	३३	८०	४५९	३	२९	४८	३१७	३	१३९	१२९	१३०२	२
२५ - २९	३२२८	१३४२	४३	७८	४२२	०	२६	४८	२७२	२	५९	८२	८५४	०
३० - ३४	२८३२	१४२०	३०	६२	३४१	२	२१	३३	२१६	१	३३	६०	६१३	०
३५ - ३९	२५२६	१३७३	१९	६०	३१०	३	८	१३	१८३	०	२७	४०	४९०	०
४० - ४४	२१४४	१२३०	१३	३४	२६१	२	१३	१२	१३५	२	१९	२६	३९७	०
४५ - ४९	१७६६	९४८	१२	३१	२१९	६	६	८	१२४	३	१५	१२	३८२	०
५० - ५४	१७२१	८४४	८	२९	२२१	२	७	८	११९	२	१२	२२	४४७	०
५५ - ५९	१२८९	५०३	८	२०	१७७	२	४	५	१०५	१	७	१२	४४२	३
६० - ६४	११०२	३१४	१	१४	१४०	०	६	५	१०५	१	६	६	५०३	१
६५+	२२८७	२५९	३	६	२१९	१	५	५	२२७	०	८	६	१५४८	०

स्रोतः राष्ट्रिय जनगणना २०७८, राष्ट्रिय तथ्याङ्क कार्यालय, काठमाण्डौं । (https://censusresults.nsonepal.gov.np)

४.३.५ नगरपालिकाको वडाअनुसार आर्थिक क्रियाकलापमा संलग्न व्यक्ति र प्रतिष्ठानहरूको वितरण

राष्ट्रिय आर्थिक गणना २०७५ अनुसार नगरपालिकाको वडाअनुसारको आर्थिक क्रियाकलापमा संलग्न ब्यक्ति र प्रतिष्ठानको वितरणको संख्या प्रस्तुत गरिएको छ । राप्ती नगरपालिकाको सबै वडाहरुमा रहेका प्रतिष्ठानको संख्या र तहाँ संलग्न ब्यक्तिहरुको संख्या विस्तृत रुपमा तलको तालिकामा प्रस्तुत गरिएको छ ।

तालिका ४.६ नगरपालिकाको वडाअनुसार आर्थिक क्रियाकलापमा संलग्न व्यक्ति र प्रतिष्ठानहरूको वितरण

	राप्ती नगरपालिका			
वडा नं.	**प्रतिष्ठानहरूको सङ्ख्या**	**संलग्न व्यक्तिहरूको सङ्ख्या**		
		जम्मा	**पुरुष**	**महिला**
सबै वडाको जम्मा	१७५६	५२२२	३०२७	२१९५
१	१६८	३६४	१७२	१९२
२	१९२	५८७	३२३	२६४
३	३४	११४	७८	३६
४	११२	२२३	१२७	९६

५	३५७	९६६	५९६	३७०
६	१५६	५२०	३००	२२०
७	२१९	६८५	४१४	२७१
८	२५०	१०१२	६२५	३८७
९	११८	३५९	१८२	१७७
१०	५४	१३७	६५	७२
११	४६	१०९	६१	४८
१२	२६	७३	३८	३५
१३	२४	७३	४६	२७

स्रोतः राष्ट्रिय आर्थिक गणना २०७५, केन्द्रीय तथ्याङ्क विभाग, काठमाण्डौं

४.३.६ जनशक्ति संलग्नताको आधारमा प्रतिष्ठानको विवरण

राष्ट्रिय आर्थिक गणना २०७५ अनुसार जनशक्ति संलग्नताको संख्याको आधारमा चितवन जिल्ला र राप्ती नगरपालिकामा रहेका प्रतिष्ठानहरुको अवस्था विस्तृत रुपमा तलको तालिकामा प्रस्तुत गरिएको छ । तालिका ४.७ जनशक्ति संलग्नताको आधारमा प्रतिष्ठानको विवरण

जिल्ला तथा स्थानीय तह	संलग्न जनशक्ति					
	जम्मा	१-४	५-९	१०-४९	५०-९९	≤१००
चितवन	२९,२३७	२५,४८३	२,४५०	१,१६५	९१	४८
रासी न.पा.	१७५६	१५७३	१२५	५६	१	१

स्रोतः राष्ट्रिय आर्थिक गणना २०७५, केन्द्रीय तथ्याङ्क विभाग, काठमाण्डौं

४.३.७ औद्योगिक वर्गीकरणको आधारमा प्रतिष्ठानको संख्या

राष्ट्रिय आर्थिक गणना २०७५ अनुसार औद्योगिक वर्गीकरणको आधारमा चितवन जिल्लामा प्रतिष्ठानको जम्मा संख्या २९,२३७ र रासी नगरपालिकामा प्रतिष्ठानको जम्मा संख्या १७५६ रहेको छ । औद्योगिक बर्गिकरण अनुसार कृषि, वन तथा मत्स्य औद्योगिक उत्पदन खानी, विद्युत, ग्यास, पानी वितरण र निर्माणथोक,खुद्रा,व्यापार यातायात,भण्डारण,सूचना तथा सञ्चारको आधारमा चितवन जिल्ला र राप्ती नगरपालिकामा रहेका प्रतिष्ठानहरुको संख्या सम्वन्धीको विस्तृत विवरण तलको तालिकामा प्रस्तुत गरिएको छ ।

तालिका ४.८ औद्योगिक वर्गीकरणको आधारमा प्रतिष्ठानको संख्या

जिल्ला तथा स्थानीय तह	SECTION OF NSIC				
	A	C	B+D+E+F	G	H+J
	कृषि, वन तथा मत्स्य	औद्योगिक उत्पदन	खानी, विद्युत, ग्यास, पानी वितरण र निर्माण	थोक,खुद्रा, व्यापार	यातायात,भण्डारण,सूचना तथा सञ्चार
चितवन	५८५	३,४६२	१०७	१६,१६०	१४६
राप्ती न.पा.	७३	१८९	१३	१०११	४

स्रोतः राष्ट्रिय आर्थिक गणना २०७५, केन्द्रीय तथ्याङ्क विभाग, काठमाण्डौं

४.३.८ औद्योगिक वर्गीकरणको आधारमा प्रतिष्ठानको संख्या

राष्ट्रिय आर्थिक गणना २०७५ अनुसार औद्योगिक वर्गीकरणको आधारमा चितवन जिल्लामा प्रतिष्ठानको जम्मा संख्या २९,२३७ र राप्ती नगरपालिकामा प्रतिष्ठानको जम्मा संख्या १७५६ रहेको छ । औद्योगिक बर्गिकरण अनुसार आवास तथा भोजन, वित्तिय तथा बिमा, शिक्षा, मानव, स्वास्थ्य तथा सामाजिक कार्य, घरजग्गा कारोबारका व्यवसायिक, वैज्ञानिक, प्रशासनिक, कला, मनोरञ्नात्मक र अन्य आधारमा चितवन जिल्ला र राप्ती नगरपालिकामा रहेका प्रतिष्ठानहरुको संख्या सम्वन्धीको विस्तृत विवरण तलको तालिकामा प्रस्तुत गरिएको छ ।

तालिका ४.९ औद्योगिक वर्गीकरणको आधारमा प्रतिष्ठानको संख्या

जिल्ला तथा स्थानीय तह	SECTION OF NSIC				
	I	K	P	Q	L+M+N+R+S
	आवास तथा भोजन	वित्तिय तथा बिमा	शिक्षा	मानव,स्वास्थ्य तथा सामाजिक कार्य	घरजग्गा कारोबारका व्यवसायिक,वैज्ञानिक, प्रशासनिक,कला, मनोरञ्नात्मक र अन्य
चितवन	४,८३९	४४२	७९४	४०५	२,२९७
राप्ती न.पा.	२०४	३९	७४	१७	१३२

स्रोतः राष्ट्रिय आर्थिक गणना २०७५, केन्द्रीय तथ्याङ्क विभाग, काठमाण्डौं

४.३.९ औद्योगिक वर्गीकरणको आधारमा प्रतिष्ठानमा संलग्न जनशक्तिको संख्या

राष्ट्रिय आर्थिक गणना २०७५ अनुसार औद्योगिक वर्गीकरणको आधारमा चितवन जिल्लामा प्रतिष्ठानमा संलग्न जनशक्तिको जम्मा संख्या १०४,६२७ र राप्ती नगरपालिकामा प्रतिष्ठानमा संलग्न जनशक्तिको जम्मा संख्या ५,२२२ रहेको छ । औद्योगिक बर्गिकरण अनुसार कृषि, वन तथा मत्स्य औद्योगिक उत्पदन खानी, विद्युत, ग्यास, पानी वितरण र निर्माणथोक,खुद्रा,व्यापार यातायात,भण्डारण,सूचना तथा सञ्चारको आधारमा चितवन जिल्ला र राप्ती नगरपालिकामा रहेका प्रतिष्ठानमा संलग्न जनशक्तिको संख्या सम्वन्धीको विस्तृत विवरण तलको तालिकामा प्रस्तुत गरिएको छ ।

तालिका ४.१० **औद्योगिक वर्गीकरणको आधारमा प्रतिष्ठानमा संलग्न जनशक्तिको संख्या**

जिल्ला तथा स्थानीय तह	SECTION OF NSIC				
	A	C	B+D+E+F	G	H+J
	कृषि, वन तथा मत्स्य	औद्योगिक उत्पदन	खानी, विद्युत, ग्यास, पानी वितरण र निर्माण	थोक,खुद्रा, व्यापार	यातायात,भण्डारण,सूचना तथा सञ्चार
चितवन	३,६९३	१८,३७०	१,०२७	३६,०१४	१,३८७
राप्ती न.पा.	३११	९११	७४	२०	५८

स्रोतः राष्ट्रिय आर्थिक गणना २०७५, केन्द्रीय तथ्याङ्क विभाग, काठमाण्डौं

४.३.१० औद्योगिक वर्गीकरणको आधारमा प्रतिष्ठानमा संलग्न जनशक्तिको संख्या

राष्ट्रिय आर्थिक गणना २०७५ अनुसार औद्योगिक वर्गीकरणको आधारमा चितवन जिल्लामा प्रतिष्ठानमा संलग्न जनशक्तिको जम्मा संख्या १०४,६२७ र राप्ती नगरपालिकामा प्रतिष्ठानमा संलग्न जनशक्तिको जम्मा संख्या ५,२२२ रहेको छ ।औद्योगिक बर्गिकरण अनुसार आवास तथा भोजन, वित्तिय तथा बिमा, शिक्षा, मानव, स्वास्थ्य तथा सामाजिक कार्य, घरजग्गा कारोबारका व्यवसायिक, वैज्ञानिक, प्रशासनिक, कला, मनोरञ्नात्मक र अन्य आधारमा चितवन जिल्ला र राप्ती नगरपालिकामा रहेका प्रतिष्ठानमा संलग्न जनशक्तिको संख्या सम्वन्धीको विस्तृत विवरण तलको तालिकामा प्रस्तुत गरिएको छ ।

तालिका ४.११ औद्योगिक वर्गीकरणको आधारमा प्रतिष्ठानमा संलग्न जनशक्तिको संख्या

जिल्ला तथा स्थानीय तह	SECTION OF NSIC				
	I	K	P	Q	L+M+N+R+S
	आवास तथा भोजन	वित्तिय तथा बिमा	शिक्षा	मानव,स्वास्थ्य तथा सामाजिक कार्य	घरजग्गा कारोबारका व्यवसायिक,वैज्ञानिक , प्रशासनिक,कला, मनोरञ्जनात्मक र अन्य
चितवन	१४,२७१	३,८५८	१३,२०४	७,४८४	५,३१९
राप्ती न.पा.	४७१	१६२	८९२	७०	२५३

स्रोतः राष्ट्रिय आर्थिक गणना २०७५, केन्द्रीय तथ्याङ्क विभाग, काठमाण्डौं

४.३.११ दर्ता भएको वा नभएको आधारमा प्रतिष्ठान र संलग्न जनशक्तिको संख्या

राष्ट्रिय आर्थिक गणना २०७५ मा दर्ता भएको वा नभएको आधारमा प्रतिष्ठान र संलग्न जनशक्ति संख्या सम्वन्धी विवरण प्रस्तुत गरिएको छ । चितवन जिल्लामा जम्मा २९,२३७ प्रतिष्ठानहरु मध्ये दर्ता भएको प्रतिष्ठान संख्या १७,०४५ रहेका छन् भने राप्ती नगरपालिकाका जम्मा १७५६ प्रतिष्ठानहरु मध्ये ८८८ प्रतिष्ठान मात्र दर्ता भएको पाइएको छ ।यस सम्वन्धी विस्तृत विवरण तलको तालिकामा दिइएको छ ।

तालिका ४.१२ दर्ता भएको वा नभएको आधारमा प्रतिष्ठान र संलग्न जनशक्तिको संख्या

जिल्ला तथा स्थानीय तह	प्रतिष्ठानहरुको संख्या				संलग्न जनशक्तिको संख्या			
	दर्ता भएको/नभएको				दर्ता भएको/नभएको			
	जम्मा	दर्ता भएको	दर्ता नभएको	उल्लेख नभएको	जम्मा	दर्ता भएको	दर्ता नभएको	उल्लेख नभएको
चितवन	२९,२३७	१७,०४५	१२,१८४	८	१०४,६२७	८२,९८७	२१,६२१	१९
राप्ती न.पा.	१७५६	८८८	८६३	५	५२२२	३६३४	१५७६	१२

स्रोतः राष्ट्रिय आर्थिक गणना २०७५, केन्द्रीय तथ्याङ्क विभाग, काठमाण्डौं

४.३.१२ व्यवसायिक स्थानको प्रकार अनुसार प्रतिष्ठानको संख्या

राष्ट्रिय आर्थिक गणना २०७५ अनुसार व्यवसायिक स्थानको प्रकार अनुसार प्रतिष्ठानको संख्या सम्वन्धी विवरण उल्लेख गरिएको छ ।राप्ती नगरपालिकामा घरमै सञ्चालित व्यवसाय १,२५९ रहेकोमा यो संख्या चितवन जिल्लामा १७,१५९ रहेको पाइयो । व्यावसायिक स्थानको प्रकार अनुसार चितवन जिल्ला र राप्ती नगरपालिकाको प्रतिष्ठानहरुको संख्या सम्वन्धी विस्तृत विवरण तलको तालिकामा प्रस्तुत गरिएको छ ।

तालिका ४.१३ **व्यवसायिक स्थानको प्रकार अनुसार प्रतिष्ठानको संख्या**

जिल्ला तथा स्थानीय तह	व्यवसायिक स्थानको प्रकार							
	जम्मा	फुटपाथ व्यवसाय	घरमै सञ्चालित व्यवसाय	व्यवसायिक भवन	परम्परागत बजार	आधुनिक व्यवसायिक भवन	एकै ब्लक कम्पाउण्ड वा भवन	अन्य
चितवन	२९,२३७	१,२२८	१७,१५९	६,५८६	१,३३७	७११	१,८०३	४१३
राप्ती न.पा.	१७५६	५४	१२५९	२१८	१६	७	१७१	३१

स्रोतः राष्ट्रिय आर्थिक गणना २०७५, केन्द्रीय तथ्याङ्क विभाग, काठमाण्डौं

४.३.१३ लेखा/स्रेस्ता राख्ने र नराख्ने अनुसारको प्रतिष्ठानको संख्या

राष्ट्रिय आर्थिक गणना २०७५ अनुसार लेखा/स्रेस्ता राख्ने र नराख्ने अनुसारको प्रतिष्ठानको संख्या सम्वन्धी विवरण उल्लेख गरिएको छ ।राप्ती नगरपालिकामा लेखा/स्रेस्ता राख्ने प्रतिष्ठान ६३१ रहेकोमा यो संख्या चितवन जिल्लामा १४,०८३ रहेको पाइयो ।लेखा/स्रेस्ता राख्ने र नराख्ने आधारमा चितवन जिल्ला र राप्ती नगरपालिकाको प्रतिष्ठानहरुको संख्या सम्वन्धी विस्तृत विवरण तलको तालिकामा प्रस्तुत गरिएको छ ।

तालिका ४.१४ लेखा/स्रेस्ता राख्ने र नराख्ने अनुसारको प्रतिष्ठानको संख्या

जिल्ला तथा स्थानीय तह	लेखा/स्रेस्ता राख्ने/ नराख्ने			
	जम्मा	लेखा/स्रेस्ता राख्ने	लेखा/स्रेस्ता नराख्ने	उल्लेख नभएको
चितवन	२८,४६०	१४,०८३	१४,३७६	१
राप्ती न.पा.	१७००	६३१	१०६९	०

स्रोतः राष्ट्रिय आर्थिक गणना २०७५, केन्द्रीय तथ्याङ्क विभाग, काठमाण्डौं

४.३.१४ वित्तीय संस्थामा बैंक खाता सम्बन्धी विवरणः

राष्ट्रिय जनगणना,२०७८ मा वित्तीय संस्थामा बैंक खाता सम्बन्धी विवरण संकलन गरिएको थियो। जनगणनाको उक्त नतिजाले यस राप्ती नगरपालिकामा रहेका कुल ६६,६१७ जनसंख्यामध्ये २३.६७% जनसंख्याको वित्तीय संस्थामा बैंक खाता रहेको देखाएको छ। यस सम्बन्धि विस्तृत तथ्यांकीय विवरण तलको तालिकामा प्रस्तुत गरिएको छ ।

तालिका नं. ४.१५ वित्तीय संस्थामा बैंक खाता सम्बन्धी विवरण (प्रतिशत)

क्षेत्र	परिवार सङ्ख्या (संथागत बाहेक)	जनसङ्ख्या (संथागत बाहेक)			कम्तिमा एउटा खाता भएको परिवारको प्रतिशत	बैंक खाता भएको व्यक्तिको प्रतिशत		
		जम्मा	पुरुष	महिला		जम्मा	पुरुष	महिला
नेपाल	६६६०८४१	२८९८५३६४	१४११८९९१	१४८६६३७३	६१.८९	२५.५६	२६.४२	२४.७४
बागमती	१५६७९१७	६०२१००३	२९७४५७५	३०४६४२८	७२.५४	४०.१०	४३.२२	३७.०५
चितवन	१७९१६७	७११२७७	३४५०१८	३६६२५९	७२.३१	३५.२६	३५.८९	३४.६६
राप्ति नगरपालिका	१५२१५	६६६१७	३२६७७	३३९४०	५७.७७	२३.६७	२३.४६	२३.८७

स्रोतः राष्ट्रिय जनगणना २०७८, राष्ट्रिय तथ्याङ्क कार्यालय, काठमाण्डौं । (https://censusnepal.cbs.gov.np/results)

तालिका ४.१६ सहकारी संस्थाहरुको प्रकार र संख्या

क्रसं	सहकारीको प्रकृति	संख्या
१	बचत तथा ऋण	१८
२	कृषि सहकारी	१९
३	बहुउद्देश्यीय	६
४	उपभोक्ता	४
५	तरकारी तथा फलफूल	१
६	कफी सहकारी	०
७	दुग्ध सहकारी	५
८	पशुपालन सहकारी	०
जम्मा		

स्रोतः राप्ती न.पा.

तालिका ४.१७ सञ्चालित बैंक तथा वित्तिय संस्था सम्बन्धी विवरण

विवरण	संख्या
Commercial Bank	९
Development Bank	२
Finance company	१
Micro finance	१०

स्रोतः रासी न.पा.

तालिका ४.१८ बिमा संस्था सम्बन्धी विवरण

विवरण	संख्या
Life Insurance	१
Non Life Insurance	
Life and non-life Insurance	

स्रोतः रासी न.पा.

तालिका ४.१९ रासी न.पा.मा रहेका वाणिज्य/विकास बैंक र इन्सुरेन्स कम्पनीहरुको नाम सम्बन्धी विवरण

क्र.सं.	वाणिज्य/विकास बैंक र लघुवित्त कम्पनीहरुको नाम	इन्सुरेन्स कम्पनिहरुको नाम
१	हिमालयन लघुबित्त बित्तिय संस्था लि	सिटिजन लाईफ इन्स्योरेन्स कम्पनि
२	प्राइम कमर्सियल बैंक लिमिटेड भण्डारा शाखा	
३	ग्लोबल आइएमई बैंक लि	
४	प्रभु बैंक लिमिटेड	
५	एन आइ सि एशिया बैंक लिमिटेड	
६	नबिल बैंक लिमिटेड	
७	सानिमा बैंक लिमिटेड	
८	निर्धन उत्थान लघुबित्त बित्तिय संस्था लि	
९	नेष्डोसमृद्ध लघुबित्त बित्तिय संस्था लि	
१०	नेपाल इन्भेष्टमेन्ट मेगा बैंक लि.	
११	एन एम बि बैंक लिमिटेड	
१२	समता घरेलु लघुबित्त बित्तिय संस्था लि	
१३	जीबन बिकास लघुबित्त बित्तिय संस्था लि	

क्र.सं.	वाणिज्य/विकास बैंक र लघुवित्त कम्पनीहरुको नाम	इन्सुरेन्स कम्पनिहरुको नाम
१४	प्रभु बैंक लि	
१५	नेरुडे मिर्मिरे लघुबित्त बित्तिय संस्था लि	
१६	सूर्योदय वोमी लघुबित्त बित्तिय संस्था लिमिटेड	
१७	कामना सेवा विकास बैक	
१८	महालक्ष्मी बिकास बैंक लि	
१९	हिमालयन बैंक लिमिटेड	
२०	आइ सि एफ सि फाइनान्स लिमिटेड	
२१	कालिका लघुबित्त बित्तिय संस्था लि	
२२	मातृभूमि लघुवित्त वित्तीय संस्था लिमिटेड	

स्रोतः- राप्ती न.पा.

४.४ कृषि तथा पशुपालन सम्बन्धी विवरण

राष्ट्रिय जनगणना २०७८मा कृषि तथा पशुपालन सम्बन्धी विस्तृत विवरण संकलन गरिएको थियो।सोही बमोजिम राप्ती नगरपालिकाको कृषि तथा पशुपालन सम्बन्धी विवरणहरु यस खण्डमा प्रस्तुत गरिएको छ । साथै जिल्ला कृषि विकास कार्यालय,चितवनबाट प्राप्त चितवन जिल्लामा प्रमुख कृषि बालीले ढाकेको क्षेत्रफल र उत्पादन सम्बन्धी विवरण पनि यहाँ प्रस्तुत गरिएको छ ।

४.४.१ कृषक परिवार संख्या, क्षेत्रफल, कित्ता संख्या, औषत कित्ता संख्या तथा सिंचित क्षेत्रफलको विवरण

राष्ट्रिय कृषिगणना २०७८ अनुसार बागमती प्रदेशमा कृषक परिवार संख्या ६,६८,०१७७ रहेका छन् ।चितवन जिल्लामा कूल ८९,५१९ कृषक परिवार मध्ये राप्ती नगरपालिकामा १०,२९९ मात्र कृषक परिवार रहेको देखिन्छ।

तालिका ४.२०: प्रदेश, जिल्ला र राप्ती नगरपालिकाको कृषक परिवार, कित्ता, औषत कित्ता र सिंचाई क्षेत्रफल विवरण

क्षेत्र	जम्मा कृषक परिवार संख्या	कृषक परिवारले चलन गरेको जग्गाको जम्मा क्षेत्रफल (हेक्टर)	जम्मा कित्ता संख्या	औसत कित्ता संख्या	सिंचाई सुविधा प्रयोग गर्ने कृषक परिवारको संख्या	सिंचित क्षेत्रफल (हेक्टर)
बागमती	६६८१७७	२८२२९२.३	१७२८४९८	२.६	४२१७५६	१०३९८६.३
चितवन	८९५१९	३५६४७.३	१६४३३६	१.८	७३२२५	२५५२१.२
राप्ती	**१०२९९**	**४३५०.८**	**२२६३७**	**२.२**	**९६३१**	**३६०३.४**

स्रोतः-राष्ट्रिय कृषिगणना २०७८

४.४.२ जग्गाको स्वामित्वअनुसार जग्गा कमाउने परिवार संख्या तथा कमाएको जग्गाको क्षेत्रफलको विवरण

बागमती प्रदेशमा परिवारको हकको जग्गामात्र कमाउने कृषक परिवार बागमती प्रदेशको जम्मा कृषक परिवार संख्याको ८३.७६ प्रतिशत रहेकोमा राप्ती नगरपालिकामा रहेका जम्मा कृषक परिवारको ७४.७८ कृषक परिवारले परिवारको हकको जग्गामात्र कमाउने गरेको राष्ट्रिय कृषि गणना २०७८ बाट देखिन्छ ।

तालिका ४.२१: प्रदेश, जिल्ला र राप्ती नगरपालिकाको जग्गाको प्रकार र क्षेत्रफलको विवरण

क्षेत्र	जम्मा कृषक परिवार संख्या	कृषक परिवारले चलन गरेकोजग्गाको जम्मा क्षेत्रफल (हेक्टर.)	एक प्रकारको स्वामित्व						एक भन्दा बढी प्रकारको स्वामित्व	
			परिवारको हकको जग्गामात्र कमाउने		अरुको हकको जग्गामात्र कमाउने		अन्य प्रकारको उपभोगअन्तरगत			
			परिवार संख्या	क्षेत्रफल (हेक्टर)	परिवार संख्या	क्षेत्रफल (हेक्टर)	परिवार संख्या	क्षेत्रफल (हेक्टर)	परिवार संख्या	क्षेत्रफल (हेक्टर)
बागमती	६६८१७७	२८२२९२.३	५५९६७४	२३१४०१.०	१३४८८	३८९०.४	७२०	१७३.२	९४२९५	४६८२७.७
चतवन	८९५१९	३५६४७.३	६६०९४	२३५८९.४	२७७५	१२८७.३	२५१	३४.१	२०३९९	१०७३६.५
राप्ती	**१०२९९**	**४३५०.८**	**७७०२**	**२८१७.२**	**१८१**	**१४७.५**	**३६**	**१३.९**	**२३८१**	**१३७२.२**

स्रोतः-राष्ट्रिय कृषिगणना २०७८

४.४.३ कृषिचलनले चलन गरेको जग्गाको उपयोग

एकै व्यक्ति वा परिवार वा निकायले रेखदेख (व्यवस्थापन) गरेको कृषि उत्पादनको एक आर्थिक एकाइलाई कृषि चलन भनिन्छ ।कृषक परिवारले चलन गरेको जग्गाको जम्मा क्षेत्रफल मध्ये अधिकांश जग्गामा अस्थायी बाली लागेको छ भने सवैभन्दा कम स्थायी बाली लागेको छ।बागमती प्रदेशमा अस्थायीबाली लागेको जग्गा 2,19,356.7 हेक्टर छ भने स्थायी बाली जम्मा 11,879.4 हेक्टरमा लागेको छ ।त्यस्तै राप्ती नगरपालिकामा अस्थायी बाली लागेको क्षेत्रफल 3,756.2 हेक्टर रहेकोमा स्थायी बाली लागेको जग्गा जम्मा 1,551 हेक्टर रहेको छ ।

तालिका ४.२२: प्रदेश, जिल्ला र राप्ती नगरपालिकाको बालीको प्रकार र लागेको क्षेत्रफलको विवरण

क्षेत्र	जम्मा कृषक परिवार संख्या	कृषक परिवारले चलन गरेकोजग्गा को जम्मा क्षेत्रफल (हेक्टर)	जम्मा खेतीयोग्य जग्गा		अस्थायी बाली लागेको जग्गा		अन्य खेतीयोग्य जग्गा		स्थायी बाली लागेको जग्गा		अन्य जग्गा	
			परिवार संख्या	क्षेत्रफल (हेक्टर)	परिवार संख्या	क्षेत्रफल (हेक्टर)	परिवार संख्या	क्षेत्रफल (हेक्टर)	परिवार संख्या	क्षेत्रफल (हेक्टर)	परिवार संख्या	क्षेत्रफल (हेक्टर)
बागमती	६६८१७७	२८२२९२.३	६६२९४४	२३३०७०.०	६६२१२२	२१९३५६.७	९२०६५	१३७१३.४	११३९४१	११८७९.४	६६८१७७	३७३४२.८
चतवन	८९५१९	३५६४७.३	८८२०२	३०५२७.५	८८०९५	२९६४९.७	६३४७	८७७.८	९५८१	९०२.३	८९५१९	४२१७.६
राप्ती	**१०२९९**	**४३५०.८**	**१०१५५**	**३८४३.७**	**१०१५५**	**३७५६.२**	**७७५**	**८७.४**	**१५५१**	**५०.९**	**१०२९९**	**४५६.२**

स्रोतः-राष्ट्रिय कृषिगणना २०७८

४.४.४ विभिन्न अस्थायी बालीको क्षेत्रफल तथा कृषक परिवार संख्या

राष्ट्रिय कृषि गणना २०७८ का अनुसार कृषक परिवारले अस्थायी बालीमा सवैभन्दा वढी खाद्यान्न बाली लगाउने गरेका छन् । राप्ती नगरपालिकामा 9,812 कृषक परिवारले 6502.2 हेक्टरमा खाद्यान्न बाली लगाएका छन् ।

तालिका ४.२३: प्रदेश, जिल्ला र राप्ती नगरपालिकाको अस्थायी बालीको प्रकार र लागेको क्षेत्रफलको विवरण

क्षेत्र	खाद्यान्न बाली		कोसे/दाल बाली		कन्दमूल बाली		तेलबाली		तरकारीबाली		अन्य अस्थायी बाली	
	परिवार संख्या	क्षेत्रफल (हेक्टर)	परिवार संख्या	क्षेत्रफल (हेक्टर)	परिवार संख्या	क्षेत्रफल (हेक्टर)	परिवार संख्या	क्षेत्रफल (हेक्टर)	परिवार संख्या	क्षेत्रफल(हेक्टर)	परिवार संख्या	क्षेत्रफल (हेक्टर(
बागमती	६३११७४	३१६४९८.३	३०४५६६	२०५४५.७	३०९५४२	२६७४९.९	१८३७६४	३१८०६.८	४५०४८७	२९१११.०	४०१२९४	१४७८०.६
चतवन	८२५४१	४८८९६.७	३४६५१	२८७०.४	४६६८८	१३८१.६	५२३२४	१३९४२.४	६८३१४	५४४६.४	५७६१३	३४५७.९
राप्ती	**९८१२**	**६५०२.२**	**२९५९**	**३३०.४**	**४०९६**	**११२.०**	**६०२४**	**१८७१.८**	**७०१७**	**६४०.०**	**६७२८**	**४५९.२**

स्रोतः-राष्ट्रिय कृषिगणना २०७८

४.४.५ मुख्य अस्थायी बाली लागेका जग्गाको क्षेत्रफल तथा कृषक परिवार संख्या

सामान्यतया अस्थायी बाली भन्नाले एक वर्षको अवधिभित्र उत्पादन गरी बाली भित्र्याउने र अर्को बालीका लागि पुनः खनजोत गरी लगाउनुपर्ने किसिमका बालीहरु पर्दछन् । नेपालमा पनि अस्थायीबालीहरुमा धान, मकै, गहुँ, कोदो, कन्दमूल बाली, तरकारी बाली, कोसे दाल बाली आदी अस्थायी बालीहरु लगाउने गरिन्छ । तर पनि मुख्य अस्थायी बालीहरुमा धान, गहुँ, मकै, कोदो, जौ/उवा र फापर पर्दछन् । राप्ती नगरपालिकाका कूल 8,874कृषक परिवारले 5011.7 हेक्टर जग्गामा धानबाली लगाएका छन् ।

तालिका ४.२४: प्रदेश, जिल्ला र राप्ती नगरपालिकाको अस्थायी बालीको प्रकार र लागेको क्षेत्रफलको विवरण

क्षेत्र	धान		गहुँ		मकै		कोदो		जौउवा/		फापर	
	परिवारसंख्या	क्षेत्रफल (हेक्टर)	परिवार संख्या	क्षेत्रफल (हेक्टर)	परिवार संख्या	क्षेत्रफल (हेक्टर)	परिवार संख्या	क्षेत्रफल (हेक्टर)	परिवार संख्या	क्षेत्रफल (हेक्टर)	परिवार संख्या	क्षेत्रफल (हेक्टर)
बागमती	३६७९६२	१०४५५८.४	१५१६८३	२४५८०.३	५७०७५५	१३८०६९.५	२४७२४६	४४५६६.५	१९५११	१७३०.२	२५९०९	**२७८७.६**
चतवन	६७५३९	२९५६२.८	९२८५	२१९०.६	६६०१८	१६२४०.५	३५६९	६४८.२	२४८	४६.४	११३७	**२००.४**
राप्ती	**८८७४**	**५०११.७**	**९७४**	**२७०.३**	**५८८०**	**१०७६.४**	**२८९**	**९९.४**	**०**		**२१६**	३८.२

स्रोतः-राष्ट्रिय कृषिगणना २०७८

४.४.६ बगैचाको रुपमा लगाइएका जम्मा स्थायी बालीको क्षेत्रफल, बोट संख्या, छरिएर रहेका बोट संख्या र कृषक परिवार संख्या

एक पटक उत्पादन लिएपछि पुनः रोप्नु नपर्ने र धेरै वर्षसम्म उत्पादन दिइरहने आँप, कटहर, लिच्ची, सुन्तला, केरा जस्ता बाली स्थायी बाली अन्तर्गत पर्दछन्। राप्ती नगरपालिकाको कूल 10,299 कृषक परिवारमध्ये 6,927 कृषक परिवारले 50.9 हेक्टर जग्गामा स्थायी बाली बगैंचाको रुपमा लगाएका छन्।

तालिका ४.२५: प्रदेश, जिल्ला र राप्ती नगरपालिकाको स्थायी बालीको प्रकार र लागेको क्षेत्रफलको विवरण

क्षेत्र	जम्मा कृषक परिवार संख्या	कृषक परिवारले चलन गरेकोजग्गाको जम्मा क्षेत्रफल (हेक्टर)	स्थायी बाली									
			कृषक परिवार संख्या	बगैचाको रुपमा लगाइएका जम्मा स्थायी बालीको क्षेत्रफल (हेक्टर	बगैचाको रुपमा लगाइएका						छरिएका बोट संख्या	
					फल लाग्ने उमेरको			फल नलाग्ने उमेरको			फल लाग्ने उमेरको	फल नलाग्ने उमेरको
					परिवारसंख्या	क्षेत्रफल (हेक्टर)	बोट संख्या	परिवार संख्या	क्षेत्रफल (हेक्टर)	बोट संख्या	फल लाग्ने उमेरको	फल नलाग्ने उमेरको
बागमती	६६८१७७	२८२२९२.३	४०४२५९	११८७९.४	८०२३०	५२०७.५	३७३५४२१	६५७२५	६६७१.८	२६०३७९३	३४४१२०३	१३८५२६५
चतवन	८९५१९	३५६४७.३	६१७२०	९०२.३	८२४१	७७६.८	७६६२६	३३०१	१२५.५	१६४३२५	२८२०९२	११२४४०
राप्ती	**१०२९९**	**४३५०.८**	**६९२७**	**५०.९**	**१३१६**	**३६.५**	**१५३७९**	**९०१**	**१४.४**	**१६९२९**	**२६७३१**	**८०६२**

स्रोतः-राष्ट्रिय कृषिगणना २०७८

४.४.७ बगैंचाको रुपमा लगाइएका मुख्य स्थायी बालीको क्षेत्रफल, बोट संख्या, छरिएर रहेका बोट संख्या र कृषक परिवार संख्या

मुख्य स्थायी बालीमा कागती, आँप, केरा आदि पर्दछन् । पछिल्लो समयमा अन्य स्थायी बालीहरुमा पनि कृषकहरु आकर्षित भएको देखिन्छ । जस्तै एभोकाडो, ड्रागन फ्रुट आदि।

तालिका ४.२६: प्रदेश, जिल्ला र राप्ती नगरपालिकाको स्थायी बालीको प्रकार र लागेको क्षेत्रफलको विवरण

क्षेत्र	सुन्तला				कागती			
	कृषक परिवार संख्या	बगैचाको रुपमा लगाइएका		छरिएकाबोट संख्या	कृषक परिवार संख्या	बगैचाको रुपमा लगाइएका		छरिएका बोट संख्या
		क्षेत्रफल (हेक्टर(	बोट संख्या			क्षेत्रफल (हेक्टर)	बोट संख्या	
बागमती प्रदेश	५४६१९	६८७.८	५९७०२३	१९११२३	७८४३५	४५९.५	४२०७३७	२२३५१०
चतवन	११७१	३६.४	१८२९३	७८७६	१३४००	३८.७	२९८३३	२२९८२
राप्ती		**०.०**	**०**	**०**	**१२८१**	**४.२**	**३०४९**	**१९१२**

स्रोतः-राष्ट्रिय कृषिगणना २०७८

४.४.८ बगैंचाको रुपमा लगाइएका मुख्य स्थायी बालीको क्षेत्रफल, बोट संख्या, छरिएर रहेका बोट संख्या र कृषक परिवार संख्या क्रमश

राप्ती नगरपालिका १,७१३ कृषक परिवारहरुले बगैंचाको रुपमा ८.४ हेक्टर क्षेत्रफलमा केरा लगाएका छन् भने चितवन जिल्लाका १३,८८८ कृषक परिवारले बगैंचाको रुपमा ४५०.५ हेक्टरमा केरा खेती गरेका छन् ।

तालिका ४.२७: प्रदेश, जिल्ला र राप्ती नगरपालिकाको स्थायी बालीको प्रकार र लागेको क्षेत्रफलको विवरण

क्षेत्र	आँप				केरा			
	कृषक परिवार संख्या	बगैचाको रुपमा लगाइएका		छरिएकाबोट संख्या	कृषक परिवार संख्या	बगैचाको रुपमा लगाइएका		छरिएका बोट संख्या
		क्षेत्रफल (हेक्टर)	बोट संख्या			क्षेत्रफल (हेक्टर)	बोट संख्या	
बागमती प्रदेश	१३५१७९	५३१.५	१५६३७९	२९८२२४	११२२३७	११२०.३	१३५४९९०	७६४८१०
चतवन	४०८७८	३३.७	११३९०	७४४३७	१३८८८	४५०.५	५८०४७२	७६८३०
राप्ती	**४५२८**	**६.५**	**२३८१**	**८३८८**	**१७१३**	**८.४**	**१७०१७**	**६२३७**

स्रोतः-राष्ट्रिय कृषिगणना २०७८

४.४.९ प्रमुख बालीहरुमा कृषि सामग्री (बीउविजन, विषादी, मल) प्रयोग गर्ने कृषक परिवार संख्या

कृषक परिवारले धानको वीउविजन, कीटनाशक बिषादी र मल विभिन्न किसिमको प्रयोग गरेको पाइन्छ। केही कृषक परिवारले कुनै बालीमा स्थानीय/जैविक मल मात्र र केही कृषक परिवारले खनिज/रासायनिक मल मात्र प्रयोग गरेको पाइयो भने केही कृषक परिवारले कुनै बालीमा स्थानिय जैविक मल र खनिज रासायनिक मल गरी दुवै मल प्रयोग गरेको पाइयो ।बागमती प्रदेशमा धान बालीमा अधिकांश कृषक परिवारले स्थानीय वीउको प्रयोग गरेको पाइयो ।धानमा कीटनाशक विषादीको प्रयोग गर्ने कृषक परिवार राप्ती नगरपालिकाको जम्मा धान लगाउने कृषक परिवार मध्ये 89.02 प्रतिशत रहेका छन् त्यसैगरी चितवन जिल्लामा ८२.९६ प्रतिशत कृषक परिवारले धानमा विषादी प्रयोग गरेको पाइएको छ ।

तालिका ४.२८: प्रदेश, जिल्ला र राप्ती नगरपालिकाको धान बालीमा प्रयोग भएको विजनको किसिम र कीटनाशक विषादीको विवरण

क्षेत्र	जम्मा कृषक परिवार संख्या	धान							
		कृषक परिवार संख्या	विजनको किसिम			कीटनाशक विषादीको प्रयोग गर्ने कृषक परिवार संख्या	मलको प्रयोग		
			प्रयोग गर्ने कृषक परिवार संख्या				कृषक परिवार संख्या		
			स्थानीय	उन्नत	वर्णशंकर (हाइब्रिड)		स्थानीय/ जैविक मल	खनिज/ रासायनिक मल	दुवै
बागमती प्रदेश	६६८१७७	३६७९६२	१७९६५५	६१३५७	१२६९५०	१७६८७६	४७६५६	३६५८५	२८३७२१
चितवन	८९५१९	६७५३९	२४११४	२५१३४	१८२९१	५६०३५	४५७०	६२३९	५६७३०
राप्ती	**१०२९९**	**८८७४**	**१६७७**	**५३९४**	**१८०३**	**७९००**	**२८९**	**१४७८**	**७१०७**

स्रोतः-राष्ट्रिय कृषिगणना २०७८

४.४.१० प्रमुख बालीहरुमा कृषि सामग्री (बीउविजन, विषादी, मल) प्रयोग गर्ने कृषक परिवार संख्या

कृषक परिवारले मकैको विउ, कीटनाशक बिषादी र मल विभिन्न किसिमको प्रयोग गरेको पाइन्छ ।बागमती प्रदेशका अधिकांश कृषक परिवारले मकै बालीमा स्थानीय विउको प्रयोग गरेको पाइन्छ ।बागमती प्रदेशका मकै लगाउने जम्मा कृषक परिवार मध्ये ६७.०९ प्रतिशत कृषकले स्थानीय विजन प्रयोग गरेका छन् त्यसैगरी चितवन जिल्लाका मकै लगाउने जम्मा कृषक परिवार मध्ये ४९.५४ प्रतिशत मात्र कृषकले मकैमा स्थानीय विजनको प्रयोग गरेका छन् र राप्ती नगरपालिकाका जम्मा मकै लगाउने कृषक परिवार मध्ये 54.28 प्रतिशत कृषक परिवारले मकैमा स्थानीय विजनको प्रयोग गरेका पाइयो । यहाँका अधिकांश मकै लगाउने कृषक परिवार वर्णशंकर (हाइब्रिड) बिजन प्रति आकर्षित भएको देखिन्छ ।मकैमा कीटनाशक विषादीको प्रयोग गर्ने कृषक परिवार राप्ती नगरपालिकाको जम्मा मकै लगाउने कृषक परिवारको ५३.६९ प्रतिशत रहेका छ त्यसै गरी चितवन जिल्लामा ६६.९० प्रतिशत र बागमती प्रदेशका २९.३२ प्रतिशत कृषक परिवारले मकैमा विषादी प्रयोग गरेको पाइएको छ।

तालिका ४.२९: प्रदेश, जिल्ला र राप्ती नगरपालिकाको मकै बालीमा प्रयोग भएको विजनको किसिम र कीटनाशक विषादीको विवरण

क्षेत्र	जम्माकृषक परिवार संख्या	मकै							
		कृषक परिवार संख्या	विजनको किसिम			कीटनाशक विषादीको प्रयोग गर्ने कृषक परिवार संख्या	मलको प्रयोग		
			प्रयोग गर्ने कृषक परिवार संख्या				कृषक परिवार संख्या		
			स्थानीय	उन्नत	वर्णशंकर (हाइब्रिड)		स्थानीय/जैविक मल	खनिज / रासायनिक मल	दुवै
बागमती प्रदेश	६६८१७७	५७०७५५	३८२९४१	६२३०५	१२५५०८	१६७३९५	१२११४०	२९२०२	४२०४१२
चतवन	८९५१९	६६०१८	३२७०७	१५०८२	१८२२९	४४१७०	२१५३७	३०६३	४१४१८
राप्ती	**१०२९९**	**५८८०**	**३१९२**	**१७१५**	**९७४**	**३१५७**	**१७५०**	**२८९**	**३८४२**

स्रोतः-राष्ट्रिय कृषिगणना २०७८

४.४.११ प्रमुख बालीहरुमा कृषि सामग्री (बीउविजन, विषादी, मल) प्रयोग गर्ने कृषक परिवार संख्या

गहुँ बालीमा उन्नत वीउ भन्दा बढी स्थानीय वीउको प्रयोग गर्ने कृषक परिवार बढी छन् ।गहुँ लगाउने जम्मा कृषक परिवार मध्ये राप्ती नगरपालिकाका २५.९७ प्रतिशत कृषक परिवारले कीटनाशक विषादीको प्रयोग गरेको त्यसैगरी चितवन जिल्लाका ४६.१९ प्रतिशत कृषक परिवारले कीटनाशक विषादीको प्रयोग गरेको र बागमती प्रदेशका १२.०८ कृषक परिवारले गहुँमा विषादी प्रयोग गरेको पाइएको छ ।

तालिका ४.३०: प्रदेश, जिल्ला र राप्ती नगरपालिकाको गहुँ बालीमा प्रयोग भएको विजनको किसिम र कीटनाशक विषादीको विवरण

क्षेत्र	जम्मा कृषक परिवार संख्या	गहुँ						
		कृषक परिवार संख्या	विजनको किसिम		कीटनाशक विषादीको प्रयोग गर्ने कृषक परिवार संख्या	मलको प्रयोग		
			प्रयोग गर्ने कृषक परिवार संख्या			कृषक परिवार संख्या		
			स्थानीय	उन्नत		स्थानीय/ जैविक मल	खनिज/ रासायनिक मल	दुवै
बागमती प्रदेश	६६८१७७	१५१६८३	१२४३१०	२७३७३	१८३३०	६२१२२	१३०९०	७६४७०
चतवन	८९५१९	९२८५	६६७१	२६१४	४२८९	३९५७	७९५	४५३३
राप्ती	**१०२९९**	**९७४**	**५९५**	**३७९**	**२५३**	**३९७**	**९०**	**४८७**

स्रोतः-राष्ट्रिय कृषिगणना २०७८

४.४.१२ क्षेत्र अनुसार पाल्तु चौपाया संख्या र कृषक परिवार

राष्ट्रिय कृषि गणना २०७८ अनुसार पाल्तु चौपाया पाल्ने कृषक परिवारको जम्मा संख्या राप्ती नगरपालिकामा ८,२०७ रहेका छन् जुन जम्मा कृषक परिवार को ७९.६८ प्रतिशत हो ।त्यसै गरी चितवन जिल्लामा पशु चौपाया पाल्ने कृषक परिवार जम्मा कृषक परिवारको ६९.९४ प्रतिशत रहेका छन् भने बागमती प्रदेशमा जम्मा कृषक परिवार मध्ये ७७.१६ प्रतिशत कृषक परिवारले पशु चौपाया पालेका छन्।

तालिका ४.३१: प्रदेश, जिल्ला र राप्ती नगरपालिकाको पाल्तु चौपाया र कृषक परिवार विवरण

क्षेत्र	जम्मा कृषक परिवार संख्या							
		पशु चौपाया पाल्ने कृषक परिवारको जम्मा संख्या	गाई/गोरु		राँगा/भैंसी		बाख्रा/च्याङ्ग्रा	
			कृषक परिवार संख्या	गाई/गोरु संख्या	कृषकपरिवार संख्या	राँगाभैंसी/संख्या	कृषक परिवार संख्या	बाख्रा/च्याङ्ग्रा संख्या
बागमती प्रदेश	६६८१७७	५१५५८५	२३१६८१	५८५४१३	२२५८९६	४५४४४०	४०७५३४	२९०७४२१
चतवन	८९५१९	६२६१३	२७६६५	७४८९७	२४१३१	५११०४	४२७२९	२६०१०८
राप्ती	**१०२९९**	**८२०७**	**४७०९**	**१२५९९**	**२५२४**	**५३३८**	**५३७६**	**३१६१०**

स्रोतः-राष्ट्रिय कृषिगणना २०७८

४.४.१३ क्षेत्र अनुसार पाल्तु चौपाया तथा पन्छीको संख्या र कृषक परिवार

पाल्तु चौपाया तथा पन्छी जोसुकैको स्वामित्वमा रहेको भएता पनि गणनाको दिनमा कृषि चलनभित्र रहेका र कृषि प्रयोजनको लागि पालिएका सबै घरपालुवा चौपाया तथा पन्छीहरुको गणना राष्ट्रिय कृषि गणना २०७८ मा गरिएको थियो ।यसरी कृषि प्रयोजनका लागि पालिएका कुखुरा, हाँस आदिको सँख्या राप्ती नगरपालिकामा २,०४,२४७ छ भने अन्य पन्छी जस्तै कालिज अस्ट्रिज आदि फुल वा मासु खानको पालिएको पन्छी संख्या १६,१७८ रहेको छ ।राप्ती नगरपालिकामा पन्छी पाल्ने कृषक परिवार १४.१८ प्रतिशत रहेकोमा चितवन जिल्लामा १७.३३ प्रतिशत छन् । त्यसै गरी बागमती प्रदेशमा ९.२८ कृषक परिवारले पाल्तु पन्छी पालेका छन्।

तालिका ४.३२: प्रदेश, जिल्ला र राप्ती नगरपालिकाको पाल्तु चौपाया र कृषक परिवार विवरण

क्षेत्र	जम्मा कृषक परिवार संख्या	पाल्तु चौपाया						पाल्तु पन्छी			
		भेंडा/भेंडी		सुगुँर/बंगुर		अन्य पशु		कुखुरा		अन्य पन्छी	
		कृषकपरिवार संख्या	भेंडाभेंडी/संख्या	कृषक परिवारसंख्या	सुगुँरबंगुर/संख्या	कृषक परिवारसंख्या	अन्य पशु संख्या	कृषक परिवारसंख्या	कुखुरा संख्या	कृषक परिवारसंख्या	अन्य पन्छी संख्या
बागमती	६६८१७७	१९८४०	८२५६२	६७०१३	१९२९०१	२१३०	५३३४	३४०५६५	६५९९४४४	६२०४५	६२५९५८
चतवन	८९५१९	४५२	३४२९	२६५७	१२५५६	१६७	३३५	२९३७६	६९५८८७	१५५१९	१७८५७१
राप्ती	**१०२९९**	**०**		**४५१**	**२२५३**	**३६**	**५४**	**४२३८**	**२०४२४७**	**१४६१**	**१६१७८**

स्रोतः-राष्ट्रिय कृषिगणना २०७८

४.४.१४ कृषि कामदारको किसिमअनुसार कामदारहरुको संख्या र कामदार प्रयोग गर्ने कृषक परिवार संख्या

राष्ट्रिय कृषि गणना २०७८ मा सन्दर्भ अवधि (१७ पुस २०७७ देखि १६ पुस २०७८ सम्म) भित्र मुख्य कृषकले कृषि चलनमा स्थायीरुपमा काम गर्ने कामदारहरुको संख्याको विवरण लिइएको छ ।परिवारका सदस्य वाहेक खाद्यान्न तथा अन्य बाली उब्जाउने वा पशुपालन गर्ने वा अन्य कृषिकार्यमा संलग्न व्यक्ति जसले नगद वा जिन्सी वा अन्य कुनै सर्तमा पारिश्रमिक लिएर काम गर्ने गर्दछन् त्यस्ता व्यक्तिलाइ कृषि कामदार भनिन्छ ।राप्ती नगरपालिकामा १९९ कृषक परिवारले ४८८ स्थायी कामदार र ६,८३६ कृषक परिवारले ३,६०,१६७ अस्थायी कामदार व्यक्ति दिन प्रयोग गरेका छन् ।

तालिका ४.३३ : प्रदेश, जिल्ला र राप्ती नगरपालिकाको कृषि कामदारको विवरण

क्षेत्र	जम्मा कृषक परिवार संख्या	स्थायी कामदार				अस्थायीकामदार			
		कामदार प्रयोग गर्ने कृषक परिवार संख्या	स्थायी कामदार संख्या			कामदार प्रयोग गर्ने कृषक परिवार संख्या	अस्थायी कामदारको व्यक्ति दिन		
			जम्मा	पुरुष	महिला		जम्मा	पुरुष	महिला
बागमती प्रदेश	६६८१७७	५१६८	९१८६	४९४०	४२४७	३४२३६१	१२१३८००२	४६५९७९४	७४७८२०८
चतवन	८९५१९	१००२	२०११	११३९	८७२	५३८७२	२४१७७९३	७५१९८८	१६६५८०५
राप्ती	**१०२९९**	**१९९**	**४८८**	**३०७**	**१८१**	**६८३६**	**३६०१६७**	**७५०७७**	**२८५०९०**

स्रोतः-राष्ट्रिय कृषिगणना २०७८

४.४.१५ कृषि कामदारको किसिमअनुसार कामदारहरुको संख्या र कामदार प्रयोग गर्ने कृषक परिवार संख्या

सन्दर्भ अवधिमा बागमती प्रदेशमा ५५.६७ प्रतिशत कृषक परिवारले आफ्नो कृषि चलनमा कृषिकार्यको लागि पर्ममा कामदार लगाएका छन् भने ठेक्कामा २.७१ प्रतिशत कृषक परिवारले आफ्नो कृषिचलनमा कृषिकार्यको लागि ठेक्कामा कामदारको प्रयोग गरेका छन् ।त्यस्तै राप्ती नगरपालिकामा ३४.६६ प्रतिशत कृषक परिवारले आफ्नो कृषि चलनमा कृषिकार्यको लागि पर्ममा कामदार लगाएका छन् भने ठेक्कामा २०.८५ प्रतिशत कृषक परिवारले आफ्नो कृषि चलनमा कृषिकार्यको लागि ठेक्कामा कामदारको प्रयोग गरेका छन्।

तालिका ४.३४: प्रदेश, जिल्ला र राप्ती नगरपालिकाको कृषि कामदारको विवरण

क्षेत्र	जम्मा कृषक परिवार संख्या	पर्ममा लगाएका कामदार				ठेक्कामा लगाएका कामदार			
		कामदार प्रयोग गर्ने कृषक परिवार संख्या	पर्ममा लगाएका कामदारको व्यक्ति दिन			कामदार प्रयोग गर्ने कृषक परिवार संख्या	ठेक्कामालगाएका कामदारको व्यक्ति दिन		
			जम्मा	पुरुष	महिला		जम्मा	पुरुष	महिला
बागमती प्रदेश	६६८१७७	३७२०१२	१०१३४७५६	४०२३७४५	६१११०११	१८१२२	४५०१७१	२९४६४४	१५५५२७
चतवन	८९५१९	२८०११	५५३८७४	१३१५८०	४२२२९४	९७३३	२५९४२६	२०२६६३	५६७६३
राप्ती	**१०२९९**	**३५७०**	**८३०२६**	**२०१७३**	**६२८५३**	**२१४८**	**५८२१३**	**५१५९८**	**६६१६**

स्रोतः-राष्ट्रिय कृषिगणना २०७८

४.४.१६ स्थानीय तहअनुसार कृषि ऋण, थप ऋणको आवश्यकता, बिमा तथा अनुदान प्राप्त गर्ने कृषक परिवार संख्या

कृषक परिवारले कृषि कार्यको लागि बचत तथा सहकारी संस्था, बाणिज्य बैंक, विकास बैंक, फाइनान्स, लघुवित्त, कृषक समुह आदि विभिन्न संस्था तथा साहुमहाजन बाट ऋण लिएका हुन्छन् । राष्ट्रिय कृषि गणनामा गणनाको दिन सम्म कृषि चलनले ऋण उपयोग गरिरहेको अवस्थाको ऋण लिइएको छ । राप्ती नगरपालिकामा 1732 कृषक परिवारले कृषि ऋण लिएका छन् । सन्दर्भ अवधिमा कृषक परिवारले खाद्यान्न बाली, पशुपालन आदिको वीमा गरेको विवरण लिइएको छ । कृषि कार्यको लागि सरकारी अनुदान प्राप्त गरेका कृषक परिवारहरुको संख्याको विवरण पनि लिइएको छ । सरकारी अनुदान प्राप्त गर्ने कृषक परिवार संख्या राप्ती नगरपालिकामा ३७९ रहेका छन् भने चितवन जिल्लामा ४,६६२ कृषक परिवार छन् । त्यस्तै बागमती प्रदेशमा सरकारी अनुदान प्राप्त गरेका कृषक परिवार संख्या ५५,४७७ रहेका छन् ।

तालिका ४.३५: प्रदेश, जिल्ला र राप्ती नगरपालिकाको कृषि ऋण, कृषि बिमा र अनुदानको विवरण

क्षेत्र	जम्माकृषक परिवार संख्या	कृषि ऋण लिएकाकृषक परिवार संख्या	कृषि ऋण थप / ऋणकोआवश्यकता उल्लेख गर्ने कृषक परिवार संख्या	कृषि क्रियाकलापकोलागि बिमा गरेका कृषक परिवार संख्या	कृषि कार्यको लागिसरकारी अनुदान प्राप्त गरेका कृषक परिवार संख्या
बागमती प्रदेश	६६८१७७	८२३९३	२४८७३७	६९१३७	५५४७७
चतवन	८९५१९	१३२६५	२८३७५	१४४९५	४६६२
राप्ती	**१०२९९**	**१७३२**	**३३१८**	**२३६५**	**३७९**

स्रोतः-राष्ट्रिय कृषिगणना २०७८

४.४.१७ जलवायु परिवर्तन बारे जानकारी राख्ने र कृषि कार्यमा जलवायु परिवर्तनले पुऱ्याएको प्रभावअनुसार कृषक परिवार संख्या

कुनै स्थान विशेषमा हुने मौसमी अवस्थाको धेरै वर्षहरुको औसत स्थिति त्यस स्थानको जलवायु हो भने जलवायु परिवर्तन भनेको त्यस्तो औसत अवस्थामा देखिने परिवर्तन हो । जलवायु परिवर्तनले कृषि चलनको कृषि कार्यमा पनि प्रभाव पारेको छ । जनवायु परिवर्तनले कृषि कार्यमा पुऱ्याएको प्रभावको विषयमा राष्ट्रिय कृषिगणना २०७८ ले कृषि चलन सँग जानकारी लिइएको छ । राप्ती नगरपालिकामा जलवायु परिवर्तनको बारेमा थाहा हुने कृषक परिवार जम्मा कृषक परिवारको २३.९८ प्रतिशत रहेकोमा चितवन जिल्लामा ४१.११ कृषक परिवारले जलवायु परिवर्तन वारे थाहा भएको जानकारी दिनुभएको छ भने बागमती प्रदेशका ४२.५५ प्रतिशत कृषक परिवार जलवायु परिवर्तन बारे जानकार रहेका पाइएको छ ।

तालिका ४.३६: प्रदेश, जिल्ला र राप्ती नगरपालिकाको जलवायु परिवर्तन जानकार परिवार विवरण

क्षेत्र	जम्मा कृषक परिवार संख्या	जलवायु परिवर्तन बारे थाहा हुने कृषक परिवार संख्या	कृषि कार्यमा जलवायु परिवर्तनले पुऱ्याएको प्रभाव उल्लेख गर्ने कृषक परिवार	कृषि कार्यमा जलवायु परिवर्तनले पुऱ्याएको प्रभाव अनुसार कृषक परिवार									
				उत्पादनमा कमी	उत्पादनमा बृद्धि	फल फसल/को आकार मापरिवर्तन	स्वादमा परिवर्तन	बाली लगाउने समयमाफरक	धेरै वा कम वर्षा	रोग / किराकोप्रकोपमा बृद्धि	ब्रिडिङ समय मापरिवर्तन	प्रजाति को लोप/उत्थान	अन्य
बागमती	६६८१७७	२८४३६५	२६१४१४	२२०४३३	२०६१३	६२३३७	६०११६	१०९८९७	१४३२६७	१६८६९२	१९३९७	१६४८०	९४२
चतवन	८९५१९	३६८०७	३२३३२	२७४३८	९१५	५९५७	३०९९	७८७७	१७४८२	१५८५४	१३५४	९२३	१४३
राप्ती	**१०२९९**	**२४७०**	**२३४४**	**१९८४**	**१२६**	**२७०**	**१९८**	**४८७**	**१४२४**	**११७२**	**५४**	**३६**	**०**

स्रोतः-राष्ट्रिय कृषिगणना २०७८

४.४.१८ कृषि चलनबाट निस्किएका फोहोरको निम्नअनुसार व्यवस्थापन गरेका कृषक परिवार संख्या

सन्दर्भ अवधिमा कृषि कार्यबाट निस्केका डाँट, जरा, ठुटा लगाएत बालिको अवशेषलाइ कृषक परिवारले कसरी ब्यवस्थापन गरेका थिए विवरण यस टेवलमा क्षेत्रगत रुपमा राखिएको छ ।कृषि चलनबाट निस्किएका फोहरको ब्यवस्थापन अधिकांश कृषक परिवारले कम्पोष्ट मल बनाएर गरेको पाइयो ।राप्ती नगरपालिकाको ७१६२ कृषक परिवारले कृषि चलनबाट निस्किएको फोहरलाइ कम्पोष्ट मल बनाएर ब्यवस्थापन गरेका छन् ।

तालिका ४.३७: प्रदेश, जिल्ला र राप्ती नगरपालिकाको फोहोर व्यवस्थापन किसिम अनुसारको विवरण

क्षेत्र	जम्मा कृषक परिवार संख्या	कृषि चलनबाट निस्किएका फोहोरको निम्नअनुसार व्यवस्थापन गरेका कृषक परिवार संख्या						
		गाडेर	जलाएर	फोहोरव्यवस्थापकलाई पठाएर	कम्पोष्ट बनाएर	इन्धनको रुपमाप्रयोग गरेर	अन्य तरिकालेव्यवस्थापन गरेर	कुनै व्यवस्थापननगरेको
बागमती	६६८१७७	२४८८९८	३५१८११	५७१५८	३७३२७०	९५५४६	११२३९४	३७६९३
चतवन	८९५१९	३८३४२	३०३४७	१४८६४	४७९१२	२८१०	१६४१७	४२४२
राप्ती	**१०२९९**	**३७८७**	**३४८२**	**३४४६**	**७१६२**	**४८७**	**२३४५**	**४६९**

स्रोतः-राष्ट्रिय कृषिगणना २०७८

४.४.१९ लिङ्गअनुसार मुख्य कृषकको संख्या तथा कृषक परिवारको जनसंख्या

बागमती प्रदेश, चितवन जिल्ला र राप्ती नगरपालिकाका जम्मा कृषक परिवार को संख्या, ति कृषक परिवारको मुख्य कृषकको लिङ्ग अनुसारको संख्या र कृषक परिवारहरुमा भएका लिङ्ग अनुसारको जनसंख्याको विवरण यस तालिकामा प्रस्तुत गरिएको छ ।

तालिका ४.३८: प्रदेश, जिल्ला र राप्ती नगरपालिकाको लिङ्ग अनुसारको कृषक परिवारको विवरण

क्षेत्र	जम्माकृषक परिवार संख्या	लिङ्गअनुसारमुख्य कृषक संख्या		कृषकपरिवारको जनसंख्या	
		पुरुष	महिला	पुरुष	महिला
बागमती	६६८१७७	४१९५४४	२४८६३४	१३२४७५८	१३९८८७२
चतवन	८९५१९	५११९६	३८३२३	१८८८२४	२०३०३५
राप्ती	**१०२९९**	**५५३८**	**४७६१**	**२२००४**	**२४४९३**

स्रोतः-राष्ट्रिय कृषिगणना २०७८

४.४.२० लिङ्गअनुसार कृषि तालिम, कृषि कार्यसम्बन्धी निर्णयमा सहभागिता तथा कृषि क्रियाकलापमा सरदर दिएको समय उल्लेख गर्ने १० वर्ष वा सोभन्दा माथी उमेरका कृषक परिवारको जनसंख्या

१० वर्ष वा सो भन्दा माथि उमेर भएका सदस्यहरुले औपचारिक तालिम लिएका, कृषिकार्य सम्वन्धी निर्णयमा सहभागिता जनाएका र कृषि क्रियाकलापमा सरदर संलग्न भएको समयको विवरण यस तालिकामा प्रस्तुत गरिएको छ । औपचारिक तालिम भन्नाले सरकारी वा अर्धसरकारी वा गैरसरकारी निकायबाट निश्चित विधि र प्रक्रियाबाट संचालित न्यूनतम एक दिनको जुनसुकै प्रकारको कृषि तथा पशुपालन सम्वन्धी तालिमनै औपचारिक कृषि तालिम हो ।कृषक परिवारमा सदस्यहरुले कृषि कार्य सम्बन्धी जस्तै आम्दानी, खर्च, बाली, विउ विजन, मलखाद तथा पशुआहार खरिद कृषि उत्पादन बिक्री आदि सम्वन्धी निर्णयमा सहभागिता जनाएका हुनसक्छन् ।राप्ती नगरपालिकामा कृषि कार्य सम्वन्धी निर्णयमा सहभागिता जनाउने कृषक परिवारको पुरुप जनसंख्या १२,१९३ र महिला जनसंख्या १५,००६ रहेको छ।

तालिका ४.३९: प्रदेश, जिल्ला र राप्ती नगरपालिकाको लिङ्ग अनुसारको कृषक परिवारको जनसंख्या र कृषि कार्य गरेको समय अनुसार कृषक परिवार विवरण

क्षेत्र	औपचारिककृषि तालिम लिएका कृषक परिवारको जनसंख्या		कृषिकार्यसम्बन्धी निर्णयमा सहभागिता जनाउने कृषक परिवारको जनसंख्या		कृषि क्रियाकलापमा सरदर दिएको समयअनुसार कृषक परिवारको जनसंख्या									
					कम (<40%)		करिब आधा (40%-59%)		धेरै (60%-99%)		सवै (100%)		समय नै नदिएको	
	पुरुष	महिला	पुरुष	महिला	पुरुष	महिला	पुरुष	महिला	पुरुष	महिला	पुरुष	महिला	पुरुष	महिला
बागमती	७९२०७	७६७६४	७३९०००	७८८९७३	२६४०५५	२३१८६८	१८२११५	१९५५३७	२५६९७०	३११४३२	२३८०३९	३१४१५८	१९७९१९	१७९३६४
चतवन	१०५७६	९३८७	१०५०५३	१२०४३१	३८८५९	३४८१८	२६९३८	३११२९	३६७७३	४६५०३	२९४३८	३९९०६	२७९१८	२६५९०
राप्ती	**७४०**	**९५६**	**१२१९३**	**१५००६**	**४२२१**	**३७५२**	**३३५४**	**४४५४**	**४३६६**	**७५७७**	**२५२५**	**२३२६**	**४२०१**	**३०३०**

स्रोतः-राष्ट्रिय कृषिगणना २०७८

४.४.२१ कृषि चलनमा परिवारमूली र कृषि चलनको स्थिति

एक परिवारले एकमात्र कृषि चलन सञ्चालन गरेको भए एक चलन परिवार, एक कृषक परिवारले एक भन्दा बढी छुट्टाछुट्टै ब्यवस्थापन र हिसाब किताब राखेर कृषि कार्य गरेमा बहुचलन र दुई वा सो भन्दा बढी कृषक परिवारले साझेदारीमा साझा व्यवस्थापन तथा खर्चमा चलाएको कृषि चलन साझा चलन हो ।राप्ती नगरपालिकामा एक चलन परिवार १०,१०१ रहेका छन् भने बहुचलन परिवार १८० मात्र रहेको छ ।कृषि चलनको साझा चलनको परिवार १८ रहेको पाइयो।

तालिका ४.४० प्रदेश, जिल्ला र राप्ती नगरपालिकाको परिवारमूली अनुसार कृषक परिवार विवरण

क्षेत्र	जम्माकृषक परिवार संख्या	परिवारमूली		कृषि चलनको स्थिति		
		मुख्यकृषक आफै परिवारमूली	परिवारमूली अन्यव्यक्ति	एकचलन परिवार	बहुचलन परिवार	साझाचलनपरिवार
बागमती	६६८१७७	५८३६५७	८४५२०	६५९०७३	७७८८	१३१६
चतवन	८९५१९	७५९८८	१३५३१	८८३३६	१०५४	१२९
राप्ती	**१०२९९**	**८७१२**	**१५८७**	**१०१०१**	**१८०**	**१८**

स्रोतः-राष्ट्रिय कृषिगणना २०७८

४.४.२२ कृषि चलनको प्रमुख उत्पादन/क्रियाकलापअनुसार कृषक परिवार संख्या

कृषक परिवारहरुले मुख्यतथा खाद्यान्न बाली, तरकारी बाली, नगदे बाली, पशुपालन, पन्छीपालन आदि कृषि क्रियाकलापहरु गरेका छन् ।अधिकांश कृषकले मुख्यतथा खाद्यान्न बाली लगाएका छन् । राप्ती नगरपालिकामा ८७.९१ प्रतिशत कृषक परिवारले खाद्यान्न बाली लगाएका छन् भने तरकारी बाली लगाउने कृषक परिवार जम्मा ६.६५ प्रतिशत मात्र रहेका छन् ।

तालिका ४.४१: प्रदेश, जिल्ला र राप्ती नगरपालिकाको प्रमुख उत्पादन अनुसार कृषक परिवार विवरण

क्षेत्र	जम्माकृषक परिवार संख्या	कृषि चलनको प्रमुख उत्पादन/क्रियाकलापअनुसार कृषक परिवार संख्या						
		खाद्यान्नबाली	तरकारी बाली	फलफूल बाली	नगदे बाली	पशुपालन	पन्छीपालन	अन्य
बागमती	६६८१७७	५६७७११	७३८४०	२२३६	१४५२	१४२०४	४२२५	४५०९
चतवन	८९५१९	७६०३३	८३४७	३८३	०	२६६८	११५६	९३२
राप्ती	**१०२९९**	**९०५४**	**६८५**	**०**	**०**	**४३३**	**७२**	**५४**

स्रोतः-राष्ट्रिय कृषिगणना २०७८

४.४.२३ कृषि चलनबाट भएको प्रमुख उत्पादनको मुख्य प्रयोगअनुसार कृषक परिवार संख्या

कृषक परिवारले आफ्नो कृषि चलन बाट उत्पादित कृषि उत्पादन मुख्यतया कुन रुपमा प्रयोग भयो भन्ने जानकारी यस तालिकाले दिन्छ । कुनै कृषक परिवारले उत्पादन गरेका कृषि उपजहरु सो कृषि चलनले सबै घरायसी उपभोग गरेको हुनसक्छ वा कुनै कृषि चलनले सबै उत्पादन बिक्री गरेको पनि हुनसक्छ वा केही घरायसी उपभोग र केही बिक्री गरेको पनि हुनसक्छ ।तलको तालिका अनुसार अधिकांश कृषक परिवारहरुको उत्पादन मुख्यतया सबै घरायसी उपभोगमा प्रयोग भएको देखिन्छ ।राप्ती नगरपालिकाको ५३.२३ प्रतिशत कृषक परिवारले मुख्यतया आफ्नो उत्पादन घरायसी उपभोग गरेका छन् ।

तालिका ४.४२: प्रदेश, जिल्ला र राप्ती नगरपालिकाको कृषि उत्पादनको मुख्य प्रयोगअनुसार कृषक परिवार विवरण

क्षेत्र	जम्मा कृषक परिवार संख्या	कृषि उत्पादनको मुख्य प्रयोगअनुसार कृषक परिवार संख्या			
		सबै घरायसीउपभोग	मुख्य घरायसीउपभोग र केही बिक्री	मुख्य बिक्री र केही घरायसी उपभोग	सबै बिक्री
बागमती प्रदेश	६६८१७७	४४३८६३	१६८८६८	४९४७०	५९७६
चतवन	८९५१९	५५३३८	२६९७५	६१२१	१०८४
राप्ती	**१०२९९**	**५४८३**	**३६०७**	**९३८**	**२७०**

स्रोतः-राष्ट्रिय कृषिगणना २०७८

४.४.२४ कृषक परिवारको आम्दानीको मुख्य स्रोत, आफ्नै कृषि उत्पादनबाट भएको आम्दानीले मात्र वर्षभरी परिवारलाई खान नपुग्ने कृषि चलनको अवस्था तथा परिवारलाई खान नपुग्ने अवधिअनुसार कृषक परिवार संख्या

कृषक परिवारले कृषि बाहेकका उद्योग, व्यापार, व्यवसाय, नोकरी लगायतका अन्य गैरकृषि कार्यबाट पनि आम्दानी प्राप्त गरिरहेका हुनसक्छन् ।कृषक परिवारको आम्दानीको स्रोतहरु विभिन्न हुन सक्ने भएतापनि आफ्नै कृषि क्रियाकलाप जस्तै खाद्यान्न बाली, तरकारी खेती, फलफूल खेती, पशुपन्छीपालन, माछापालन आदि बाट भएको कृषि आम्दानीले कृषक परिवारलाइ कति महिना खान पुगेको छ र मुख्य आम्दानी कृषि भएका कृषक परिवार कति छन् भन्ने बागमती प्रदेश, चितवन जिल्ला र राप्ती नगरपालिकाको तथ्याङ्क यस तालिकामा देखाइएको छ ।

तालिका ४.४३: प्रदेश, जिल्ला र राप्ती नगरपालिकाको आम्दानी र खान पुग्ने अवधि अनुसारको कृषक परिवार विवरण

क्षेत्र	जम्मा कृषक परिवार संख्या	कृषक परिवारको आम्दानीको मुख्य स्रोत		कृषि उत्पादनबाट भएको आम्दानीले मात्र वर्षभरी परिवारलाई खान नपुग्ने कृषक परिवार संख्या	परिवारलाई खान नपुग्ने अवधिअनुसार कृषक परिवार संख्या			
		कृषि	गैर कृषि		१ देखि ३महिना	४ देखि ६ महिना	७ देखि ९ महिना	१० देखि १२ महिना
बागमती	६६८१७७	४८५१२५	१८३०५३	३७३८००	८१६३१	१८५७८१	७५६३२	३०७५६
चतवन	८९५१९	६००३१	२९४८८	३७९६४	७५०३	१५१२१	८७१५	६६२४
राप्ती	**१०२९९**	**९०१९**	**१२८०**	**३३३७**	**६८५**	**१७१४**	**७५७**	**१८०**

स्रोतः-राष्ट्रिय कृषिगणना २०७८

तालिका ४.४४: चितवन जिल्लामा प्रमुख कृषि बालीले ढाकेको क्षेत्रफल र उत्पादन

क्र.सं.	बालीको नाम	आ.ब.२०८१/०८२		आ.ब.२०८२/०८३	
		क्षेत्रफल (हे.)	उत्पादन (मे.टन)	क्षेत्रफल (हे.)	उत्पादन (मे.टन)
१	धान (बर्षे र चैते)	३६५१७	१६७२५६	३६४६०.९	१८८९९६.२०
२	मकै	१७८३३.९७	७६२६५.९३	१६४८४.१२	६०६६१.५६
३	गहुँ	४१०९.३५	१२१९९.७१	४१०१.५०	१२२२२.५०
४	कोदो	७४३.१०	१०७९.४३	६१२	८८७.४०
५	फापर	२९०.४१	३६४.९३	२९०	३६०.१०
६	आलु	१७८४.९०	३३४८४.१९	१६५५.९०	३१०६४.७०
७	दलहन	१००	१२४	१२१	१५०
८	तेलहन	१४१७३.९०	१८५६५.५०	१४१७४	१४३१६
९	तरकारी	७१०९.९०	२१६७१३.०८	७३८०.८०	२१०४२९.१०
१०	सुन्तला	१२५	१६०८	१२५	१३६२.८०
११	आँप	३७.२७	३४९.१६	३८	३५०
१२	केरा	१२०७	४११०६	१३०७	४५५७५
१३	अन्य फलफूल	१७६.१७	२६५४.०३	१८०.५०	३६५५
१४	अदुवा	४०५	५४६४.४६	४००	५४६०.५
१५	मह		६२१.६०		६२७.८०

स्रोतः- जिल्ला कृषि विकास कार्यालय,चितवन

४.४.२५ राप्ती नगरपालिका कृषि विकास शाखाबाट सम्पादित मुख्य कामहरुको विवरणः

- कृषक समुह दर्ता
- कृषि फर्म दर्ता
- कृषकहरुलाई प्राविधिक सेवा
- कृषकहरुलाई अनुदानमा बउ वितरण
- अनुदानमा स्यालो वोरिङ निर्माण
- अनुदानमा प्लाष्टिक टनेल निर्माण
- मागमा आधारित कृषि कार्यक्रम
- विषादिको सुरक्षित प्रयोग तथा असर सम्बन्धि कार्यक्रम
- मौरिपाल सम्बन्धि तालिम
- अनुदानमा मौरी घार वितरण
- अनुदानमा कृषि सामाग्रि तथा औजार वितरण
- अनुदानमा कृषि यन्त्र (मिनिटिलर वितरण)

खण्ड ५

भौतिक तथा अन्य पूर्वाधार

५.१ पृष्ठभूमि

राप्ती नगरपालिका चितवन जिल्लाको पूर्वी भागमा रहेको नगरपालिका हो । पर्यटकीय दृष्टिकोणले प्रख्यात चितवन राष्ट्रिय निकुञ्जको समिपमा रहेको यस पालिकामा पनि पर्यटकीय महत्व बोकेका क्षेत्रहरु रहेकोले यस क्षेत्रको पूर्वाधार विकास तथा प्रबर्धनात्मक क्रियाकलापले पर्यटनको सम्भावनाहरु देखिन्छन् । भौतिक तथा सार्वजनिक पुर्वाधार तथा सम्वन्धित सुविधाहरुको यहाँ विवरण प्रस्तूत गरिएको छ ।यस नगरपालिका देखि सबै वडामा सहजै रुपमा पुग्न सकिएता पनि वडा नं. ११,१२ र १३ चाँहि भौगोलिक दृष्टिकोणले विकट रहेको छ ।अधिकांश क्षेत्र सम्म पक्की सडक सञ्जाल जोडिएका छन् भने कतिपय सडकहरु कच्ची तथा ग्रावेलको अवस्थामा छन् । बहु सङ्ख्यक वडावासीले आधा घण्टाको दुरीमा सार्वजनिक यातायातको सुविधा प्राप्त गर्न सक्दछन् । १३ वटै वडाहरुमा सडक सुविधा पुगेको छ, बिद्युत सेवा पुगेको छ, सञ्चार सुविधा पुगेको छ, बैंक, सहकारी जस्ता वित्तीय संस्थाहरु पालिकामै उपलब्ध छन् ।

- **राप्ती नगरपालिकामा १० बेडको नगर अस्पताल आ.व. २०७७/७८ देखि सुरु भई निर्माणाधिन अवस्थामा रहेको, हालसम्म ७५% भौतिक प्रगती भएको छ ।**
- **पम्फा खोला, दुधकोशी खोला, ढुङ्ग्रे खोलामा तटबन्धनको निर्माण कार्य भइरहेको छ ।**
- **राप्ती नगरपालिकाको १३ वटै वडा तथा कार्यपालिका भवन आफ्नै भवन संरचना निर्माण गरी सेवा प्रवाह भइरहेको छ।**
- **नगरपालिकाका सबै वडाहरुमा आधारभूत स्वास्थ्य केन्द्रहरु निर्माण भई संचालन भइरहेका छन् ।**
- **कार्यपालिका कार्यालयबाट वडा नं.१३ सबैभन्दा टाढा करिब २६ कि.मि. टाढा रहेको छ ।**

५.२ सामुदायिक तथ्याङ्क

तालिका नं. ५.१ सार्वजनिक शौचालय सेवाको सुविधा अनुसार वडाको वितरण

क्षेत्र	जम्मा वडा सङ्ख्या	सार्वजनिक शौचालयकको सङ्ख्या				
		नभएको	१-२	२-४	५-९	१०+
चितवन जिल्ला	९८	५५	३६	२	५	०
राप्ती नगरपालिका	१३	८	५	०	०	०

स्रोतः राष्ट्रिय जनगणना २०७८, सामुदायिक तथ्याङ्क, राष्ट्रिय तथ्याङ्क कार्यालय, काठमाण्डौं ।
(https://censusresults.nsonepal.gov.np)

तालिका नं. ५.२ वडा भित्र रहेका वित्तिय सेवा लगायतका सुविधाको उपलब्धताअनुसार वडाको वितरण

क्षेत्र	जम्मा वडा सङ्ख्या	वडा सङ्ख्या				
		हाट बजार	मूल बजार	कृषि उपज सङ्कलन केन्द्र	सहकारी संस्था	बैंक तथा वित्तिय संस्था
चितवन जिल्ला	९८	२६	५८	३४	९०	६१
राप्ती नगरपालिका	१३	०	४	६	९	७

स्रोतः राष्ट्रिय जनगणना २०७८, सामुदायिक तथ्याङ्क, राष्ट्रिय तथ्याङ्क कार्यालय, काठमाण्डौं ।
(https://censusresults.nsonepal.gov.np)

तालिका नं. ५.३ वडा भित्र रहेका सहकारी संस्थाको सङ्ख्या अनुसार वडाको वितरण

क्षेत्र	जम्मा वडा सङ्ख्या	सहकारी संस्थाको सङ्ख्या				
		नभएको	१-२	३-४	५-९	१०+
चितवन जिल्ला	९८	८	२४	२३	३५	८
रासी न. पा.	१३	४	५	१	३	०

स्रोतः राष्ट्रिय जनगणना २०७८, सामुदायिक तथ्याङ्क, राष्ट्रिय तथ्याङ्क कार्यालय, काठमाण्डौं ।
(https://censusresults.nsonepal.gov.np)

तालिका नं. ५.४ बैंकको सङ्ख्या अनुसार वडाको सङ्ख्या

क्षेत्र	जम्मा वडा सङ्ख्या	बैंकहरुको सङ्ख्या				
		नभएको	१-२	३-४	५-९	१०+
चितवन जिल्ला	९८	३७	२९	१४	१२	६
राप्ती न. पा.	१३	६	४	२	०	१

स्रोतः राष्ट्रिय जनगणना २०७८, सामुदायिक तथ्याङ्क, राष्ट्रिय तथ्याङ्क कार्यालय, काठमाण्डौं ।
(https://censusresults.nsonepal.gov.np)

तालिका नं. ५.५ वडा भित्र रहेका समाज कल्याणसँग सम्बन्धित सेवा सुविधाको सङ्ख्या अनुसार वडाको वितरण

क्षेत्र	जम्मा वडा सङ्ख्या	वडा संख्या									
		प्रहरी कार्यालय/चौकी	वृद्धाश्रम	बाल गृह	सामुदायिक भवन तथा सभाहल	व्यवास्थत सवदाह स्थल/सव गाड्ने स्थल	खेल मैदान/ट्रेडिखेल	सार्वजनिक पार्क	ताल सिमसार तलाउ र पोखरीहरु	आफ्नै प्रशासकीय भवन	मठ मन्दिर गुम्बा चैत्य/विहार चर्च.....
चितवन जिल्ला	९८	४८	१२	१७	६३	१८	६९	५३	४४	८६	९४
राप्ती नगरपालिका	१३	२	१	२	९	४	९	७	६	११	१३

स्रोतः राष्ट्रिय जनगणना २०७८, सामुदायिक तथ्याङ्क, राष्ट्रिय तथ्याङ्क कार्यालय, काठमाण्डौं ।
(https://censusresults.nsonepal.gov.np)

तालिका नं. ५.६ वडाभित्र रहेका सामुदायिक भवन तथा सभाहलहरुको विवरण

क्षेत्र	जम्मा वडा सङ्ख्या	सामुदायिक भवन तथा सभाहलहरुको सङ्ख्या				
		नभएको	१-२	२-४	५-९	१०+
चितवन जिल्ला	९८	३५	३९	९	११	४
राप्ती नगरपालिका	१३	४	६	२	१	०

स्रोतः राष्ट्रिय जनगणना २०७८, सामुदायिक तथ्याङ्क, राष्ट्रिय तथ्याङ्क कार्यालय, काठमाण्डौं ।
(https://censusresults.nsonepal.gov.np)

तालिका नं. ५.७ वडाभित्र रहेका खेल मैदानको सङ्ख्या अनुसार वडाको वितरण

क्षेत्र	जम्मा वडा सङ्ख्या	खेलमैदानहरुको सङ्ख्या				
		नभएको	१-२	३-४	५-९	१०+
चितवन जिल्ला	९८	२९	५१	१६	२	०
राप्ती न. पा.	१३	४	५	२	२	०

स्रोतः राष्ट्रिय जनगणना २०७८, सामुदायिक तथ्याङ्क, राष्ट्रिय तथ्याङ्क कार्यालय, काठमाण्डौं ।
(https://censusresults.nsonepal.gov.np)

तालिका नं. ५.८ वडा भित्र रहेका सार्वजनिक पार्कको सङ्ख्या अनुसार वडाको वितरण

क्षेत्र	जम्मा वडा सङ्ख्या	सार्वजनिक पार्कहरुको सङ्ख्या				
		नभएको	१-२	२-४	५-९	१०+
चितवन जिल्ला	९८	४५	४४	६	३	०
राप्ती न. पा.	१३	६	७	०	०	०

स्रोतः राष्ट्रिय जनगणना २०७८, सामुदायिक तथ्याङ्क, राष्ट्रिय तथ्याङ्क कार्यालय, काठमाण्डौं ।
(https://censusresults.nsonepal.gov.np)

तालिका नं. ५.९ वडाभित्र उपलब्ध सडक सुविधा अनुसार वडाको वितरण (गणनाको दिन सम्म)

क्षेत्र	जम्मा वडा सङ्ख्या	वितरण		
		वडाको केन्द्र सम्म बर्षैभरी सडक यातायात सञ्चलान हुने	बहु सङ्ख्यक वडावासीले आधा घण्टाको दुरीमा सार्वजनिक यातायातको सुविधा प्राप्त हुने	स्थानीय यातायात/नगर यातायात सेवा
चितवन जिल्ला	९८	८५	८८	४३
खैरहनी न. पा.	१३	११	१०	३

स्रोतः राष्ट्रिय जनगणना २०७८, सामुदायिक तथ्याङ्क, राष्ट्रिय तथ्याङ्क कार्यालय, काठमाण्डौं ।
(https://censusresults.nsonepal.gov.np)

तालिका नं. ५.१० वडा कार्यालयवाट सबैभन्दा टाढाको बस्तीमा एकतर्फी पुग्न लाग्ने समयको आधारमा वडाको वितरण

जम्मा वडा सङ्ख्या	वडा कार्यालयवाट सबैभन्दा टाढाको बस्तीमा पुग्न लाग्ने समय (एकतर्फी)																					
	सवारी साधनवाट						पैदलवाट						सवारी साधन र पैदल दुवै						जम्मा जुनसुकै माध्याम					
	३० मिनेटभित्र	३०-६० मिनेट	१-२ घण्टा	३-४ घण्टा	४-५ घण्टा	५ घण्टाभन्दा बढी	३० मिनेटभित्र	३०-६० मिनेट	१-२ घण्टा	३-४ घण्टा	४-५ घण्टा	५ घण्टाभन्दा बढी	३० मिनेटभित्र	३०-६० मिनेट	१-२ घण्टा	३-४ घण्टा	४-५ घण्टा	५ घण्टाभन्दा बढी	३० मिनेटभित्र	३०-६० मिनेट	१-२ घण्टा	३-४ घण्टा	४-५ घण्टा	५ घण्टाभन्दा बढी
१३	१	०	०	०	०	०	०	०	०	०	२	०	२	३	२	०	२	१	३	३	२	०	४	१

स्रोतः राष्ट्रिय जनगणना २०७८, सामुदायिक तथ्याङ्क, राष्ट्रिय तथ्याङ्क कार्यालय, काठमाण्डौं ।
(https://censusresults.nsonepal.gov.np)

तालिका नं. ५.११ आ.ब. २०८२/०८३ सम्ममा भएको स्थलगत पूर्वाधार सम्वन्धी विवरण

क्र.सं.	स्थलगत पूर्वाधार सम्वन्धी विवरण	मान	एकाइ	कैफियत
१	पहुँच पुगेका वडा संख्या	१३.००	वटा	
२	पक्की सडक	२२७.२२	कि.मि.	
३	ग्राभेल सडक	१३५.०९	कि.मि.	
४	कच्ची सडक	२८१.३६	कि.मि.	
५	सडकको जम्मा लम्वाइ	६४३.६७	कि.मि.	
६	झोलुङ्गे पुल संख्या	७	वटा	
७	नदीमा पक्की पुल	१५	वटा	
राप्ती नगरपालिका क्षेत्र भित्र १३.५ कि.मि. महेन्द्र राजमार्ग र ६६ कि.मि. चेपाङ्ग राजमार्ग (भण्डारा-मलेखु) पर्छ ।				

स्रोतः- राप्ती नगरपालिका

तालिका नं. ५.१२ आ.ब. २०८२/०८३ सम्ममा भएको वडा अनुसारको सडक पूर्वाधार सम्वन्धी विवरण

वडा नम्वर	कालोपत्रे/पि.सि.सि. सडक (कि.मि.)	ग्राभेल सडक (कि.मि.)	कच्ची सडक (कि.मि.)	कैफियत
१	३८.४३०	१२.४००	१९.८००	
२	१९.२००	६.६००	८.०००	
३	११.९१७	१०.१९५	९.८१०	
४	१३.०१०	९.८९०	७.७१०	
५	१८.६६०	६.६५०	३.०२०	
६	१६.१०५	२१.३९०	१७.६३०	
७	२६.१३०	७.८००	३.२००	
८	५२.३५०	१६.४००	५.७००	
९	१०.५३०	२१.१००	३.२००	
१०	९.८००	११.४००	२६.९००	
११	१०.४८८	८.९११	६५.८८७	
१२	०.६००	२.३५०	६६.०००	
१३	०.०००	०.०००	४४.५००	
	२२७.२२०	१३५.०८६	२८१.३५७	

स्रोतः- राप्ती नगरपालिका

तालिका नं. ५.१३ आ.ब. २०८२/०८३ सम्ममा वडा अनुसारको पुल सम्वन्धी विवरण

वडा नम्वर	पक्की पुल	झोलुङ्गे पुल	कैफियत
१	१	१	
२	३	-	
३	१	-	
४	१	-	
५	-	-	
६	४	-	
७	१	-	
८	१	-	
९	२	-	
१०	१	-	
११	-	१	
१२	-	-	
१३	-	५	
जम्मा	१५	७	

स्रोतः- राप्ती नगरपालिका

खण्ड ६

वातावरण तथा विपद् व्यवस्थापन

६.१ पृष्ठभूमि

चितवन जिल्लाको पूर्वी भागमा अवस्थित राप्ती नगरपालिका भौगोलिक तथा प्राकृतिक सौन्दर्यताले रिपूर्ण रहेको छ । उत्तरी भागमा रहेको महाभारत पर्वत दक्षिणमा अवस्थित चुरे पर्वतसम्म फैलिएको छ ।दक्षिणी भागमा चितवन राष्ट्रिय निकुञ्जको मध्यवर्ती क्षेत्र, मध्यभागमा समथर उर्वर भूमि भएको यस नगरपालिकाको भौगोलिक र प्राकृतिक दृष्टिकोणले भरिपूर्ण यस नगरपालिका जैविक विविधताले समृद्ध रहेपनि वातावरणीय चुनौती र विपदहरुको सामाना गरिरहेको छ । विपद् जोखिम तथा क्षति (Disaster Risk & Damage) का घटनाहरु बढिरहेका छन् ।लोथर, कन्द्राङ जस्ता खोलाहरूले वर्षायाममा दक्षिणतर्फका बस्ती तथा खेतीयोग्य जमिन कटान र पटान (Siltation) गर्ने गर्दछन् भने उत्तरी पहाडी वडाहरू (वडा नं. १०, ११, १२ र १३) मा कमजोर भू-बनोटका कारण वर्षायाममा साना-ठूला पहिरो गई ग्रामीण सडकहरू अवरुद्ध हुने र बस्ती जोखिममा पर्ने गर्दछन् साथै मध्यवर्ती क्षेत्र र वन किनाराका बस्तीहरूमा हात्ती, गैंडा, बँदेल र बाघ जस्ता वन्यजन्तु प्रवेश गरी बालीनाली नष्ट गर्ने, धनजनको क्षति पुऱ्याउने समस्या विद्यमान छ।

राप्ती नगरपालिकाको कूल क्षेत्रफल २१२.३१ बर्ग कि.मी. मध्ये करिब ५० प्रतिशत भू-भाग बन जंगल , झाडी , बुट्टान आदिले ढाकिएको छ । बन क्षेत्रको ब्यवस्थापनमा सामुदायिक वन, मध्यवर्ती वन , धार्मिक वनहरुको राम्रो प्रबन्ध भएको देखिन्छ । यहाँका बनहरुमा साल, असना , साज कर्मा खयर सिसौ चिलाउने जस्ता वनस्पतीहरु रहेका छन् भने बन्यवन्तुहरुमा एकसिंगे गैंडा, पाटे बाघ, हात्ती, चितुवा, जरायो आदि प्रमुख संरक्षित वन्यजन्तुहरु पाइन्छ ।

वातावरण र विपद् ब्यवस्थापनमा प्रत्यक्ष तथा अप्रत्यक्ष रुपमा भुमिका रहेका कृषि, बन, किट, मौरी, मत्स्य आदिको क्षेत्रमा भएका गरेका कार्य कार्यक्रमका बारेमा यस राप्ती नगरपालिका क्षेत्रमा रहेका सामुदायिक वन उपभोक्ता समूहहरुको विवरण, राष्ट्रिय कृषि आधुनिकीकरण कार्यक्रम, कार्यक्रम कार्यान्वयन एकाइ को बारेमा जानकारी, ब्यावसायिक किट विकास केन्द्र, भण्डारा चितवनको परिचय, मौरीपालन विकास केन्द्र, भण्डारा चितवनको परिचय तथा कार्यक्रम, तालिम केन्द्रबाट सञ्चालित तालिम कार्यक्रमहरू र सहभागी संख्या आदिको बारेमा तल क्रमशः उल्लेख गरिएको छ ।

तालिका नं. ६.१ सामुदायिक वन उपभोक्ता समूहहरुको विवरण

सि.नं.	सामुदायिक वन उपभोक्ता समूहको नाम	स्थानीय तह	वडा नं.	पदाधिकारीको विवरण/सम्पर्क नं.			साधारण सभा भएको मिति	कैफियत
		म.न.पा./न.पा./गा.पा.		नाम	पद	मो.नं.		
१	पर्वत	रासी न.पा.	१०		अध्यक्ष	९८६५००८५८७	२०८२/०९/२५	
२	अमृतधारापानी	रासी न.पा.	९	मेख ब. खड्का	अध्यक्ष	९८४२०९८६२४	२०८२/०८/११	
३	दुधकोशी नमूना	रासी न.पा.	९	फत्तेजंग तामाङ्ग	अध्यक्ष	९८५५०५०५४९	२०८२/०७/२०	
४	कालिका	रासी न.पा.	८	माधव गिरी	अध्यक्ष	९८४५३७०३१७	२०८२/०९/२९	
५	सत्यदेवी	रासी न.पा.	१०	इन्द्र ब. तामाङ्ग	अध्यक्ष	९८५५०६६०४८	२०८२/०९/२१	
६	शिवशक्ती	रासी न.पा.	२	राम ब. राई	अध्यक्ष	९८५५०५२८२४	२०८२/०५/२१	
७	चात्राङ्ग कालिका	रासी न.पा.	१२		अध्यक्ष	९८४५६७५६६१	२०८२/०९/२६	
८	शिवपुरी	रासी न.पा.	२	गोविन्द ब. बर्तौला	अध्यक्ष	९८४५६९४४७४	२०८२/०५/२१	
९	थाकलटार सालघारी	रासी न.पा.	११	एरोन मोक्तान	अध्यक्ष	९८४५३४५७७८	२०८२/१०/२४	
१०	सुरदेवी	रासी न.पा.	१	रामहरी डल्लाकोटी	अध्यक्ष	९८४५०४९४४२	२०८२/११/२८	
११	बागेश्वरी	रासी न.पा.	१२		अध्यक्ष	९८४५६७१३८८		
१२	जय श्री ब्रह्मस्थानी	रासी न.पा.	३	पवित्र पाठक	अध्यक्ष	९८४५२१७८३६		
१३	पशुपति कैलाशपुरी	रासी न.पा.	२	इन्दिरा रिजाल	का. सचिव	९८४५०६४९३१	२०८२/०७/२९	
१४	वनदेवी	रासी न.पा.	२	सुनिल पाठक	उपाध्यक्ष	९८४९०७६९१०	२०८२/०९/२२	
१५	परेवाश्वरी	रासी न.पा.	१	सिंह ब. तामाङ्ग	अध्यक्ष	९८४५०८३०३१		
१६	शिखर हरियाली	रासी न.पा.	३	गिरीराज पाठक	अध्यक्ष	९८४५५२२६१८	२०८२/०८/२६	
१७	जनकल्याण	रासी न.पा.	११	बोधराज रुम्बा	अध्यक्ष	९८६९७७६२६२	२०८२/०९/१५	
१८	शिखर	रासी न.पा.	५	सन्देश घलान	अध्यक्ष	९८४५०५५८१९	२०८२/१०/०७	
१९	बाघदेवी	रासी न.पा.	७	शिव नागरायण चौधरी	अध्यक्ष	९८४५०६९०२२	२०८२/०७/१९	
२०	कमिरेपानी	रासी न.पा.	१० र ११	खेतराज घलान	अध्यक्ष	९८४५३२१३५१	२०८२/१०/२५	
२१	किराँती	रासी न.पा.	१० र ११	दशरथ तामाङ्ग	संयोजक	९८४५०८९८३५	२०८२/१२/२१	
२२	चक्रदेवी	रासी न.पा.	१३		अध्यक्ष	९८४५७९३१२७		
२३	श्री गणेश	रासी न.पा.	१३	रुद्र ब. प्रजा	अध्यक्ष	९८४५५९१८५३		
२४	जोगिनी	रासी न.पा.	१२	नविन प्रजा	अध्यक्ष	९८४५४७०५५४		
२५	दाङ्लो	रासी न.पा.	१२		अध्यक्ष	९८४५७९३५८८		

स्रोतः डिभिजन बन कार्यालय, चितवन

६.२ कार्यक्रम कार्यान्वयन एकाइ, चितवनको संक्षिप्त परिचय

नेपालको कुल खेतीयोग्य जमिन ३० लाख ९१ हजार हे. रहेको छ। राष्ट्रिय कृषि गणना २०६८ अनुसार नेपालको कृषि जमिनको औषत आकार ०.६८ हे.र प्रति कित्ताको औषत आकार ०.२१ हे. रहेको छ। खण्डिकृत जमिनमा परम्परागत रुपमा निर्वाहमुखी खेती प्रणालीको अवलम्बन गरिदै आएको र कृषि विकासका लागि भएका सरकारी प्रयासहरु सिमित स्रोत र साधनहरुका कारण एकीकृत रुपमा नभई छरिएर जाने गरेकाले प्रतिफलमुखी हुन सकेका छैन। कृषिलाई नाफामूलक व्यवसायका रुपमा स्थापित गर्न नसक्दा यस क्षेत्रमा लगानीका लागि निजि क्षेत्र र रोजगारीका लागि युवा उद्यमीहरु आकर्षित हुन सकेको छैन। गुणस्तरीय कृषि उत्पादन सामग्रीहरुको उपलब्धता सुनिश्चित गर्न नसक्नु, कृषि उपज उत्पादनमा यान्त्रीकरण अवलम्वन हुन नसक्नु र कृषि विकासका लागि आवश्यक सिंचाई, कृषि सडक, ग्रामीण विद्युतिकरण, कृषि उद्योगहरुसंगको समन्वयको अभाव रहँदै आएको तथा बजारमुखी उत्पादन हुन नसकेकाले कृषिलाई व्यवसायका रुपमा नभई परम्पराका रुपमा मात्र अवलम्बन गरिदै आइएको छ।

यिनै पृष्ठभूमिलाई मध्यनजर गर्दै कृषि क्षेत्रको उत्पादन र उत्पादकत्व वृद्धि गर्ने स्पष्ट मार्गचित्रका साथ कृषि उपजको उत्पादनका लागि आवश्यक प्रविधि तथा उत्पादन सामाग्रीको व्यवस्था, बाली/वस्तु उत्पादनमा यान्त्रिकरण, प्रशोधन तथा बजारीकरणको लागि आवश्यक पूर्वाधारको व्यवस्था जस्ता प्रधानमन्त्री कृषि आधुनिकिकरण परियोजनाका कृयाकलाप मार्फत कृषि क्षेत्रको आधुनिकिकरणको परिकल्पना गरिएको छ।

कृषिमा आधारित अर्थतन्त्रबाट कृषिजन्य उद्योगमा रुपान्तरित आधुनिक, व्यवसायिक, दिगो एवं आत्मनिर्भर कृषि क्षेत्रको विकास गर्ने सोचका साथ नेपालको कृषि क्षेत्रलाइ आगामी २० वर्षसम्म मार्ग निर्देश गर्ने कृषि विकास रणनीति कार्यान्वयनको सहयोगी परियोजनाको रुपमा स्वदेशी सोच, स्वदेशी लगानी तथा आन्तरिक संस्थागत जनशक्ति मार्फत तयार गरिएको प्रधानमन्त्री कृषि आधुनिकिकरण परियोजना आ.व. २०७३/७४ देखि लागू हुने गरी १० वर्ष अवधिको लागि सञ्चालनमा ल्याइएको छ। यस परियोजना अन्तर्गत साना व्यवसायिक कृषि उत्पादन केन्द्र (पकेट) विकास कार्यक्रम, व्यवसायिक कृषि उत्पादन केन्द्र (ब्लक) विकास कार्यक्रम, व्यवसायिक कृषि उत्पादन तथा प्रशोधन केन्द्र (जोन) विकास कार्यक्रम र बृहत्तर व्यवसायिक कृषि उत्पादन तथा औद्योगिक केन्द्र (सुपरजोन) विकास कार्यक्रम गरी जम्मा चार वटा सम्भागहरु छन्। परियोजनाको अन्त्य सम्ममा देशै भरि २१ वटा सुपरजोन, ३०० वटा जोन, १५०० वटा ब्लक र १५००० वटा पकेटहरु स्थापना गरिनेछ। यस परियोजनाको कुल लागत रु. १ खर्ब ३० अर्ब ७४ करोड २० लाख रहेको छ।

६.२.१ कार्यक्रमको पृष्ठभुमि र कार्यक्षेत्रः

राष्ट्रिय कृषि आधुनिकीकरण कार्यक्रम, कार्यक्रम कार्यान्वयन एकाइ, चितवन, चितवन जिल्लामा आधारित रहेर कार्यरत छ। यस इकाईले चितवन र मकवानपुर जिल्लालाई समेटेर कृषि आधुनिकीकरण कार्यक्रमहरूको कार्यान्वयन, अनुगमन तथा समन्वयको जिम्मेवारी बहन गर्दछ।

राप्ती नगरपालिकाको प्रोफाईल

यस कार्यालयले मकवानपुर जिल्लाका हेटौडा उप-महानगरपालिका, थाहा नगरपालिका, भीमफेदी गाउँपालिका, मकवानपुरगढी गाउँपालिका, मनहरी गाउँपालिका, राक्सिराङ गाउँपालिका, बकैया गाउँपालिका, बागमती गाउँपालिका, कैलाश गाउँपालिका, र इन्द्रसरोवर गाउँपालिका गरि १० वटै स्थानीय तहमा कार्यक्रम सञ्चालन गर्दै आएको छ । मकवानपुर जिल्लामा यस कार्यालयले २ वटा जोन सञ्चालन गर्दै आएको छ भने चितवन जिल्लामा ४ वटा जोन र १ वटा सुपरजोन सञ्चालन गरिरहेको छ । मकवानपुर जिल्लामा धान र तरकारी जोन रहेको छ भने चितवन जिल्लामा धान, तरकारी, माछा, मौरी जोन र केराको सुपरजोन रहेको छ ।

तालिका नं. ६.२ जोन/ सुपरजोन तथा कार्यक्षेत्रको विवरण :

क्र.सं.	जोन/ सुपरजोन	शुरुवात वर्ष	जिल्ला	स्थानीय तह	कार्यक्षेत्र (वडाहरु)
१	तरकारी जोन	२०७३/०७४	चितवन	भरतपुर महानगरपालिका	वडा नं. ४-९ र ११-२८
२	मौरी जोन	२०७५/०७६	चितवन	भरतपुर महानगरपालिका	वडा नं. ११, १२ र २९
				रत्ननगर नगरपालिका	वडा नं. ५, १४, १५ र १६
				कालिका नगरपालिका	वडा नं. १, २ ,६ ,७, ९ ,१० र ११
				खैरहनी नगरपालिका	वडा नं.३, ४, १० र ११
				राप्ती नगरपालिका	वडा नं.१-६ र १०-१३
				राक्सीराङ गाँउपालिका (मकवानपुर)	वडा नं. ६ / ७
३	केरा सुपर जोन	२०७५/०७६	चितवन	भरतपुर महानगरपालिका	वडा नं १, ५, ८, १७, १९ र २३-२८
				रत्ननगर नगरपालिका	वडा नं.१-१६
				खैरहनी नगरपालिका	वडा नं.१-१३
				कालिका नगरपालिका	वडा नं.१-८
				राप्ती नगरपालिका	वडा नं. १-३ र ९
४	धान जोन	२०७६/०७७	चितवन	रत्ननगर नगरपालिका	वडा नं.३-९
				खैरहनी नगरपालिका	वडा नं. ५-७ र ९-१३
				राप्ती नगरपालिका	वडा नं. १-४ र ६
५	तरकारी जोन	२०७४/०७५	मकवानपुर	थाहा नगरपालिका	सम्पूर्ण वडाहरु
				इन्द्रसरोवर गाँउपालिका	वडा नं.१-५

क्र.सं.	जोन/ सुपरजोन	शुरुवात वर्ष	जिल्ला	स्थानीय तह	कार्यक्षेत्र (वडाहरु)
६	धान जोन	२०७८/०७९	मकवानपुर	हेटौंडा उपमहानगरपालिका	वडा नं.६, ७, ८, १२, १६, १७ र १८
				मनहरी गाँउपालिका	वडा नं ३, ४, ५, ६, ७, ८, र ९
७	माछा जोन	२०८१/०८२	चितवन	माडी नगरपालिका	वडा नं १, २, ३, ४, ५, ६, ७, ८ र ९

स्रोतः राष्ट्रिय कृषि आधुनिकीकरण कार्यक्रम, कार्यक्रम कार्यान्वयन एकाइ, चितवन

तालिका नं. ६.३ जोनहरुको संक्षिप्त परिचय

क्र.सं.	**जोन/सुपरजोन**	**शुरुवात वर्ष**	**कार्यक्रम शरुवात हुँदाको क्षेत्रफल (हे.)**	**हालको (आ.व.२०८२/०८३) क्षेत्रफल/संख्या**	**वृद्धि(%)**	**कैफियत**
१	तरकारी जोन, चितवन	२०७३/७४	२७५	७७१	१८०	
२	तरकारी जोन, मकवानपुर	२०७४/७५	५२०	११७०	१२५	
३	केरा सुपरजोन, चितवन	२०७५/७६	९८५	१९१४	८८	सुपरजोनमा स्तरोन्नति २०८१/०८२
४	मौरी जोन, चितवन	२०७५/७६	६३५० घार	१२११२ घार	९१	
५	धान जोन, चितवन	२०७६/७७	८४५०	८५९०	१४	
६	धान जोन, मकवानपुर	२०७८/७९	१७००	१८८०	१०.५८	
७	माछा जोन, चितवन	२०८१/८२	५००	५०४	०.८	

स्रोतः राष्ट्रिय कृषि आधुनिकीकरण कार्यक्रम, कार्यक्रम कार्यान्वयन एकाइ, चितवन

चित्र ६.१ कार्यक्रम शुरुवात हुँदाको र हालको क्षेत्रफल/संख्या

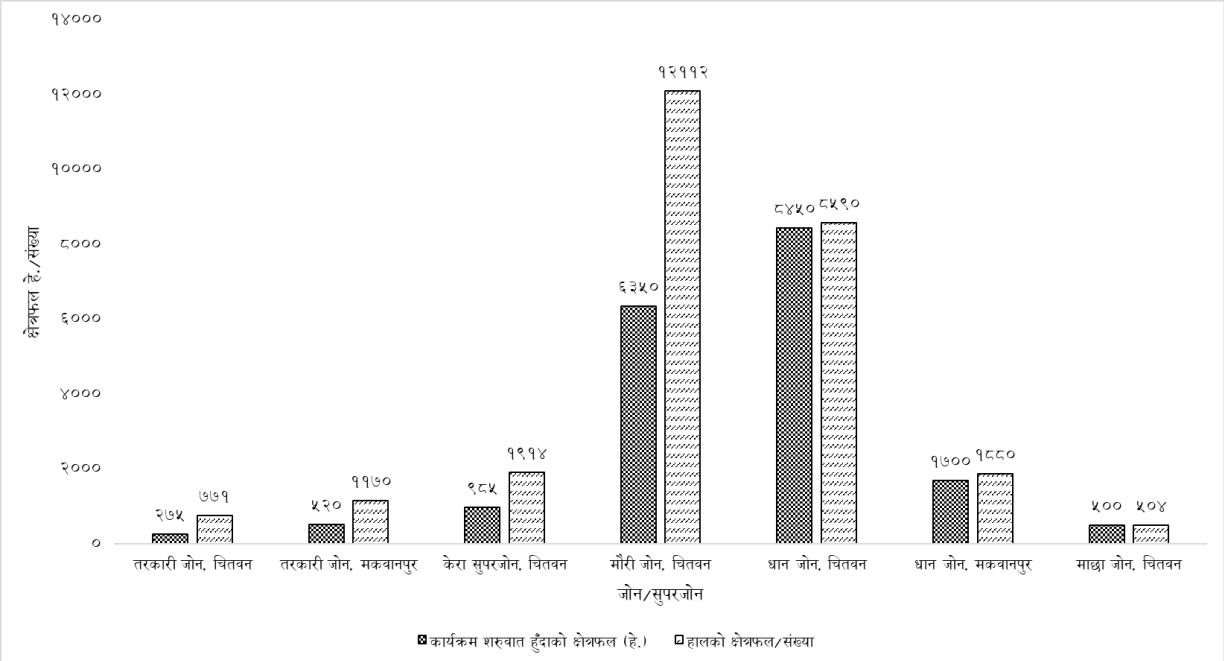

स्रोतः राष्ट्रिय कृषि आधुनिकीकरण कार्यक्रम, कार्यक्रम कार्यान्वयन एकाइ, चितवन,

६.३ ब्यावसायिक किट विकास केन्द्र, भण्डारा चितवनको परिचय तथा कार्यक्रमः

परिचयः

व्यवसायिक किट विकास फार्म, भण्डाराको स्थापना **रेशम खेती विकास कार्यालय**को नामले वि.सं. २०४९ सालमा भएको हो। विभिन्न समयमा यस केन्द्रको नाम र संरचनामा परिवर्तन हुने क्रममा कार्य प्रकृतिका आधारमा वि.सं. २०६१ सालमा **किम्बु नर्सरी व्यवस्थापन केन्द्र**को रुपमा नाम परिवर्तन भई रेशम खेती विकासका विभिन्न पक्षहरुमा कार्यक्रम संचालन गर्दै आएको थियो। हालको संघिय संरचनामा बागमती प्रदेश अन्तर्गत रहेको यस कार्यालयको नाम वि.सं. २०७५ सालमा पुनः परिवर्तन भई **किम्बु नर्सरी विकास केन्द्र** राखिएको थियो। हाल बि.सं. २०८०/०७/२२ को मुख्यमन्त्री तथा मन्त्रिपरिषदको निर्णय अनुसार यस केन्द्रको कार्यप्रकृति र विधाअनुसार जिम्मेवारी हेरफेर तथा वृद्धि गर्ने उद्देश्यका साथ नाम परिवर्तन गरि **व्यवसायिक किट विकास फार्म** भएको छ। जिल्ला सदरमुकाम भरतपुरबाट २५ कि.मि. पूर्व र महेन्द्र राजमार्ग देखि उत्तर तर्फ चितवन जिल्लाको राप्ती नगरपालिका वडा नम्वर ६, हर्दी, भण्डारामा अवस्थित रहेको छ। फार्मको जम्मा ३२.२ हेक्टर क्षेत्रफल मध्ये हाल करिब १६ हेक्टर जमिन र भवनहरु समेतका पूर्वाधार शसस्त्र प्रहरी गढीमाई गणद्धारा उपभोग भई रहेको छ भने यस केन्द्र अन्तर्गत रहेको बाँकी १६.२

हेक्टर जमिन मध्ये ३ हेक्टरमा मौरीपालन विकास कार्यक्रम, ५ हेक्टरमा किम्बु बगैंचा, ४ हेक्टरमा किम्बु नर्सरी, २ हेक्टरमा फलफुल बगैंचा, १.२ हेक्टरमा कार्यालय तथा आवास भवन र १ हेक्टर बाँझो रहेको छ।

केन्द्रको रणनीति

- सम्भावित क्षेत्रमा किम्बुमा आधारित रेशम खेती विस्तार एवं विकास गरि स्वरोजगारी सिर्जना तथा अतिरिक्त रोजगारीको विकास गर्ने।
- संभाव्यताको आधारमा उपोष्ण रेशम खेतीको विकास गरि निर्यात प्रवर्धनको लागि रेशम कोया तथा रेशम जन्य उत्पादनमा जोड दिने।
- रेशम खेतीमा स्थुल उत्पादन (Mass production) का साथै रेशम उत्पादनमा सामुदायिक संलग्नताको विकासमा जोड दिने।
- स्थानिय श्रोत साधन तथा प्रविधिहरुको सदुपयोग र परिमार्जन गर्दै रेशम उत्पादन वृद्धि गरी रेशम उद्योग विकासको माध्यमवाट ग्रामीण आयआर्जन र स्वरोजगारी सिर्जनाको लागि जोड दिने।

पकेट/प्रभाव क्षेत्र

चितवन र मकवानपुरका विभिन्न स्थानिय तहहरुमा रेशम खेती, किम्बु क्षेत्र विकास र विस्तार तथा च्याउ खेतीको लागि केन्द्रले आफ्ना गतिविधि संचालन गर्दै आईरहेको छ। विगतमा चितवनको माडीमा कल्याणपुर, अयोध्यापुरी, बघौडा र चैनपुर तथा मकवानपुर जिल्लाको सरिखेत, निवुवाटार, वुढीचौर, कोगटे र कालिकाटारका कृषकहरु रेशम खेती व्यवसायमा आवद्ध थिए।

आ.व. २०८३/८४ का लागि मुख्य कार्यक्रमहरुः

1. प्राविधिकस्तर च्याउ बीउ (spawn) उत्पादन तालिम
2. किम्बु तथा च्याउको जर्मप्लाज्म संकलन तथा संरक्षण
3. कृषकस्तर च्याउ खेतिसम्बन्धी तालिम
4. किम्बु बिरुवा उत्पादन र वितरण
5. केराको TR ४ सम्बन्धि अध्ययन अनुसन्धान
6. धान/मकैको बीउ उत्पादन र वितरण
7. रेशम कोया उत्पादन
8. जैविक विषादी उत्पादन परिक्षण
9. च्याउ बीउ उत्पादन (Tissue culture and Commercial spawn)
10. विभिन्न प्रजातिका च्याउको उत्पादन परिक्षण/प्रदर्शन

तालिका नं. ६.४ आभएका मुख्य उपलब्धिहरु मा संचालित कार्यक्रमहरुबाट हासिल ८३/२०८२ .व.

सि.न.	सञ्चालित प्रमुख कार्यक्रम				हाँसिल मुख्य मुख्य उपलब्धीहरु
	कार्यक्रम	एकाइ	परिमाण	बजेट खर्च रु. हजारमा	
१	स्थलगत घुम्ती तालिम (च्याउ)	पटक	६	१४९.६६०	रासी, माडी, भरतपुर, भीमफेदी, इन्द्रसरोवरका १७५ जना कृषकहरुले कन्ये च्याउ खेति सम्बन्धि प्राविधिक ज्ञान तथा सीप सिकेका, कृषकहरुलाई learning by doing को तरिकाबाट सिकाइएको
२	धान बीउ उत्पादन तथा बिक्रि वितरण	मे.ट.	४	१८०.०००	मकवानपुर-१ धानको बिउ उत्पादन भइ बिक्री गरिएको र बीउका लागि उपयुक्त नहुने धान खाद्यान्न बालीका रुपमा बिक्रीवितरण भएको
३	च्याउ बीउ उत्पादन तथा वितरण	प्याकेट	४०००	२५२.८६०	करिब ७५० केजी च्याउ बिउ उत्पादन भई बिक्रि वितरण
४	फलफुल बगैंचा व्यवस्थापन तथा विस्तार	पटक	१	१३१.५४३	भुइकटहर बगैंचा स्थापना र आँपको बगैंचा व्यवस्थापन तथा विस्तार, फार्मको खाली जमीनको सदुपयोग हुने, मौरीलाई चरन हुने
५	फार्ममा गोब्रे च्याउ उत्पादन प्रदर्शन	केजी	१५००	२९६.१४५	लगभग ११०० केजी गोब्रे च्याउ उत्पादन, . कृषक तथा विद्यार्थीहरुका लागि प्रविधि अवलोकन गर्ने अवसर
६	किम्बु विरुवा उत्पादन तथा वितरण	संख्या	१८००००	७९३.५००	करिब ३० हजार विरुवा बिक्रीवितरण, थप १२०,००० विरुवा तयारी
७	रेशमकोया उत्पादन	के.जी.	२००	१०१.७०५	शरदकालीन र बसन्तकालिन गरि दुइपटक किरापालन गरि करिब २५ केजी कोकुन बिक्री

सि.न.	सञ्चालित प्रमुख कार्यक्रम				हाँसिल मुख्य मुख्य उपलब्धीहरु
	कार्यक्रम	एकाइ	परिमाण	बजेट खर्च रु. हजारमा	
८	फार्मभित्रको किम्बु बगैंचा व्यवस्थापन	हे.	५	७६४.२९१	करिब ३ हे. किम्बु बगैंचा सम्याउने, सफा गर्ने, मलजल, झारपात व्यवस्थापन तथा गोडमेल कार्य गरिएको
९	राष्ट्रिय मकैबाली अनुसन्धान कार्यक्रम रामपुरसंगको सहकार्यमा मकैको इन्ब्रेड लाइनको उत्पादन	पटक	१	१४४.३५	करिब ६ कट्ठा,मा RML-१५० पैतृक लाइन उत्पादन भइ ग्रेडिंग गरि राखिएको
१०	च्याउ/रेशम किरापालन घरमा Humidifier तथा Fogger system जडान	सेट	१	१०३.८२	च्याउ उत्पादन तथा किरापालन कार्यमा आर्द्रता सेट गर्न fogger system तथा किरापालन/च्याउ उत्पादनको लागि आवश्यक Humidifier जडान गरिएको
११	च्याउ बीउ उत्पादनका लागि incubation chamber तथा spawn भण्डारणका लागि कोल्ड च्याम्बर निर्माण	पटक	१/१	२१७८.७९	e-bidding प्रक्रिया मार्फत बोलपत्र गरि निर्माण कार्य सम्पन्न गरिएको
१२	फर्मभित्र स्ट्रबेरी उत्पादन	केजी	६०	२६.००	करिब ५०० बिरुवा प्लास्टिक मल्चिंग गरि उत्पादन गरिएको
१३	च्याउ, रेशम, किम्बु खेति तथा व्यावसायिक किट संग सम्बन्धित सरोकारवालाहरुसंग अन्तरक्रिया कार्यक्रम	पटक	१	७१.९०	च्याउ, रेशम, किम्बु र मौरीसंग सम्बन्धित सरोकारवालाहरुसंग अन्तरक्रिया कार्यक्रम संचालन गरिएको र जानकारीमुलक सामग्री प्रकाशन गरिएको
१४	विषादीको अवशेष सम्बन्धि अध्ययन	पटक	१	१३७.६३	परामर्श सेवा मार्फत अध्ययन/ अनुसन्धान (mixed model)

सि.न.	सञ्चालित प्रमुख कार्यक्रम				हाँसिल मुख्य मुख्य उपलब्धीहरु
	कार्यक्रम	एकाइ	परिमाण	बजेट खर्च रु. हजारमा	
					संचालनमा गरि रिपोर्ट तयार गरिएको
१५	फलफुल बिरुवा उत्पादन	पटक	१	१९९.०३	रेड लेडी जातको मेवाको करिब ३५०० बेर्ना उत्पादन भइ बिक्रीवितरण गरिएको

स्रोतः व्यावसायिक किट विकास केन्द्र, भण्डारा चितवन

तालिका नं. ६.५ आ.व. २०८१/८२ मा सञ्चालित कार्यक्रमहरुबाट हाँसिल मुख्य मुख्य उपलब्धिहरु

सि.न.	सञ्चालित प्रमुख कार्यक्रम				हाँसिल मुख्य मुख्य उपलब्धीहरु
	कार्यक्रम	एकाइ	परिमाण	बजेट खर्च रु. हजारमा	
१	स्थलगत घुम्ती तालिम (च्याउ)	पटक	८	२७९.००	चितवन र मकवानपुर जिल्लाका २३७ जना कृषकहरुलाई Learning by doing को सिद्धान्त अनुरुप च्याउ तालिम प्रदान गरिएको
२	कृषकस्तर च्याउ खेति सम्बन्धि ३ दिने तालिम	पटक	१	१८०.००	मकवानपुर र चितवनका बिभिन्न ठाँउका २६ जना कृषकहरुलाई (म.१७, पु. ९) सैद्धान्तिक, व्यावहारिक तथा प्रयोगात्मक शैलीमा तालिम प्रदान गरिएको
३	धान बीउ उत्पादन तथा बिक्रि वितरण	पटक	१	३८७.१०	सावित्री जातको धानको ३० क्विन्टल मूल बिउ उत्पादन भई DESIS प्रणालीमार्फत बिक्रीवितरण
४	च्याउ बीउ उत्पादन तथा वितरण	पटक	२	२७७.८७	७५० केजी च्याउ बिउ उत्पादन भई लगभग ५७५ केजी बिक्रि वितरण

५	फलफुल बगैंचा व्यवस्थापन तथा विस्तार	पटक	१	१००.००	भुइकटहर बगैंचा स्थापना र आँपको बगैंचा व्यवस्थापन तथा विस्तार, फार्मको खाली जमीनको सदुपयोग हुने, मौरीलाई चरन हुने
६	फार्ममा गोब्रे च्याउ उत्पादन प्रदर्शन	पटक	३	२९९.८०	लगभग 400 केजी गोब्रे च्याउ उत्पादन, थप ७०० केजी उत्पादन हुने. कृषक तथा विद्यार्थीहरुका लागि प्रविधि अवलोकन गर्ने अवसर
७	फार्ममा कन्ये च्याउ प्रदर्शन	पटक	१	७०.५१	कृषक तथा विद्यार्थीहरुका लागि प्रविधि अवलोकन गर्ने अवसर र राजश्व आम्दानी
८	मौरिचरन प्रवर्धनका लागि फर्मको खाली जमिनमा चरनजन्य बालीहरुको खेती	पटक	२	७३.४०	मौरीको चरनका लागि १ बिघा क्षेत्रफलमा तोरी तथा मकै खेती र राजश्व आम्दानी
९	किम्बु विरुवा उत्पादन तथा वितरण	संख्या	३०००००	१००९.७०	किम्बु बिरुवा उत्पादन भइ ६० हजार बिक्री भइसकेको, थप बिक्रीवितरण भइरहेको
१०	फार्ममा रातो च्याउ (Ganoderma) उत्पादन प्रदर्शन	पटक	१	७२.००	करिब १७ केजी रातो च्याउ उत्पादन (३ केजी Dried-बिक्री),परिक्षण सफल, प्रविधि अवलोकन गर्ने अवसर र राजश्व आम्दानी, थप २० केजी उत्पादन हुने
११	फार्ममा बर्षैभरि च्याउ उत्पादनका लागि वातावरण अनुकुलित संरचना निर्माण (With rack)	संख्या	१	१९७५.००	वर्षभरी बिभिन्न प्रजातिका च्याउ उत्पादन तथा परिक्षण गर्न सकिने. राजश्व आम्दानी तथा सिकाइ/अनुसन्धानका लागि सहज हुने, च्याउको बीउ समेत भण्डारण गर्न सकिने
१२	नयाँ देखा पर्ने किरा/रोगहरुको	पटक	१	१९४.००	चितवन जिलामा देखा परेको थ्रिप्स

	सम्बन्धमा विज्ञहरुको सहकार्यमा अध्ययन				किराको प्रकोप, जीवनचक्र, आक्रमण, नोक्सानी आदिका बारेमा विस्तृत अध्ययन परिक्षण सम्पन्न

स्रोतः व्यावसायिक किट विकास केन्द्र, भण्डारा चितवन

६.४ मौरीपालन विकास केन्द्र, भण्डारा चितवनको परिचय:

मौरीपालन विकास गर्न स्थापना गरिएको यस कार्यालयको इतिहासको कुरा गर्दा राजा निकुञ्ज गोकर्ण र नागार्जुन भित्रका घार तथा पर्खालहरूमा भएका खोपाहरूमा रहेका मौरी गोलाहरूको वन्यजन्तु संरक्षण विभागको नामबाट रेखदेख र संरक्षणको सुरुवात गरिएको पाइन्छ। पछि २०३८ सालमा रसियन ढाँचाको चौकोसे घार भित्र्याइएको देखिन्छ।

२०४१ सालमा प्राविधिक रेखदेख र व्यवस्थापनको लागि राष्ट्रिय योजना आयोगको निर्देशनमा अर्थ मन्त्रालयबाट बजेटको व्यवस्था भई आएपछि ०४२/४३ देखि तत्कालीन व्यावसायिक कीट विज्ञान आयोजना, राजा निकुञ्ज मौरीपालन आयोजनाको नाममा प्राविधिक संयोजन प्रारम्भ भयो। त्यसपछि २०५३ सालमा यसलाई एपिस सेरेना मौरीको सङ्कलन, संरक्षण, विकास र विस्तार गर्न 'राजा निकुञ्ज मौरीपालन कार्यालय गोकर्ण' नामाकरण गरी पूर्ण रूपमा कृषि विभाग अन्तर्गत राखी व्यवस्थापन गरिँदै आइएको थियो। २०६४/४/१७ को सचिवस्तरीय निर्णय अनुसार स्थायी व्यवस्था नभएसम्म गोकर्णबाट कार्यालय गोदावरीमा स्थानान्तरण गरिएको थियो।

कार्यालयको स्थायी स्थानान्तरणको लागि व्यवस्था गर्न विभिन्न स्थानहरूको स्थलगत अध्ययनबाट 'किम्बु नर्सरी व्यवस्थापन केन्द्र, भण्डारा चितवन'को हाताभित्र उपयुक्त ठहर गरी मिति २०६६/९/२२ को मन्त्रिपरिषदको बैठकबाट निर्णय भए अनुसार आ.व. ०६७/०६८ देखि किम्बु नर्सरी व्यवस्थापन केन्द्र भण्डारा चितवनको हाताभित्र स्थायी स्थानान्तरण गरी तराई तथा भित्री मधेशमा *एपिस मेलिफेरा* जातका मौरीको संरक्षण, विकास र विस्तार गर्ने गरी यस कार्यालयको व्यवस्था गरिएको छ।

यस कार्यक्रमको दीर्घकालीन सोच, उद्देश्य, रणनीति र कार्यनीति यस प्रकार रहेको छः

दीर्घकालीन अवधारणाः

- यस केन्द्रले मौरीजस्तै उत्पादनको गुणात्मक र परिणात्मक वृद्धि गरी मौरीजान्य उद्योग स्थापना गरी रोजगारीको अवसर सिर्जना गर्ने।
- मह र मौरीजान्य उत्पादनको विदेशमा निर्यात गरी देशको आर्थिक उन्नतिमा टेवा पुर्याउने।

उद्देश्यहरूः

- मौरीजान्य उपजहरूमा परिमाणात्मक एवं गुणात्मक वृद्धि ल्याउने।
- परागसेचनको माध्यमबाट कृषिजान्य उत्पादनमा वृद्धि गर्न सहयोग पुर्याउने।
- जनमानसमा चेतना बढाई मह सेवनमा वृद्धि ल्याउने।
- जैविक विविधता संरक्षणमा सहयोग पुर्याउने।
- गुणस्तरीय रानी उत्पादन र मौरी वंश सुधार तथा संवर्धन गर्ने।
- स्थानीय मौरी जातिको अध्ययन र संरक्षण तथा IPM (एकीकृत शत्रुजीव व्यवस्थापन) सम्बन्धी सेवा पुर्याउने।

रणनीतिः

- महको पौष्टिक महत्त्वबारे जनचेतना अभिवृद्धि गरी जनमानसमा महप्रतिको आकर्षण बढाई उत्पादन तथा उपभोगमा संलग्नता बढाउने।
- मौरी पकेट क्षेत्र छनौट गर्दा उपयुक्त बाली प्रणाली, फलफूल बगैंचा, चरन क्षेत्र आदिसँग आबद्ध गर्दै लैजाने।
- तराई तथा भित्री मधेशमा *एपिस मेलिफेरा* जातका मौरीको विकास र विस्तार गर्ने।

कार्यनीतिः

- *एपिस मेलिफेरा* मौरीको गुणस्तरीय रानी उत्पादन तथा वितरण गरी मौरीगोला मजबुत राख्नुका साथै उत्पादनमा समेत वृद्धि ल्याउन सहयोग पुर्याउने।
- मौरी स्रोत विकास कार्यक्रमलाई निरन्तरता दिइने।
- अगुआ कृषकबाट कृषकमा प्रविधि हस्तान्तरण गर्ने।
- मौरीबाट प्राप्त हुने मह लगायत अन्य उत्पादनहरू जस्तैः मैन, शाहीखुराक (Royal Jelly), कुट (Propolis), चोप र मौरी विष (Bee Venom) को उत्पादन गर्न सहजीकरण गर्ने।
- मौरी संरक्षण क्रियाकलापहरू सञ्चालन गर्न सरोकारवालाहरू बिच समन्वय गरी प्रवर्द्धनात्मक क्रियाकलाप सञ्चालन गर्ने।

मौरीपालन विकास केन्द्र भण्डारा, चितवन को आ.ब.२०८२।०८३ सम्वन्धी प्रमुख उपलब्धीहरुः

- कूल बार्षिक बजेटलाख ७६ करोड १ :
- खर्च बजेटलाख ४९ करोड १ :
- खर्च प्रतिशत६८.८४ :

मौरीको नश्ल सुधार अन्तर्गत बागमती प्रदेश भित्रका १६८ जना मौरीपालकहरुलाई १५३ वटा ग्राफ्टीङ प्रविधिबाट उत्पादन गरिएको गुणस्तरीय रानु वितरण गरिएको ।

मौरीमा कृति गर्भाधान गरि ६ वटा रानु उत्पादन गरिएको र अध्ययनको क्रममा रहेको ।

मौरीको चरन क्षेत्र विस्तार अन्तरगत ६८०० चिउरी विरुवा र ८३० वटा आँप लिचीको विरुवा वितरण गरिएको ।

१३ वटा मौरीपालन तथा रोगकिरा सम्वन्धी तालिम सञ्चालन भई २०१ जना मौरीपालक लाभान्वित भएको ।

स्वदेशी मह उपभोग सम्वन्धी सन्देशमूलक कार्यक्रम संचालन गरिएको । मह दिवस/ मौरी दिवस मनाउने ।

कृषि तथा वन विज्ञान विश्वविद्यालय रामपुर चितवनमा भएको अन्तराष्ट्रिय मौरी सम्मेलनमा सहकार्य र समन्वय गरेको ।

फर्म भित्र ११९४ के.जी. मह उत्पादन भई बिक्री भएको ।

राजश्व रकम रु ९ लाख ३३ हजार संकलन भएको ।

६.५ कृषि तालिम केन्द्र भण्डारा एक परिचय

कृषि तालिम केन्द्र, भण्डारा, चितवन बागमती प्रदेशको कृषि तथा पशुपन्छी विकास मन्त्रालय अन्तर्गत सञ्चालित एक प्रदेशस्तरीय निकाय हो। यस केन्द्रको मुख्य उद्देश्य प्रदेशस्तरमा कृषि व्यवसाय प्रवर्द्धनसँग सम्बन्धित सरोकारवालाहरूको क्षमता विकासका कार्यक्रम सञ्चालन गर्नु रहेको छ। यस उद्देश्य हासिल गर्न केन्द्रले यस क्षेत्रका कृषक, कृषि उद्यमी तथा कृषि प्रसारमा संलग्न प्राविधिकहरूको निरन्तर रूपमा क्षमता अभिवृद्धि गर्न व्यवहारिक तथा सीपमूलक तालिम कार्यक्रमहरू सञ्चालन गर्ने गर्दछ। यी कार्यक्रमहरू मार्फत सरोकारवालाहरूलाई कृषि क्षेत्रमा लगानी गर्न आकर्षित गर्नुका साथै कृषि व्यवसाय स्थापना र विकासको सन्दर्भमा आवश्यक प्राविधिक तथा व्यवस्थापकीय क्षमताको विकास गरी उनीहरूको सशक्तीकरणमा योगदान पुर्याउने जिम्मेवारी समेत यस केन्द्रलाई तोकिएको छ।

तालिम केन्द्रलाई तोकिएको यसै जिम्मेवारीलाई वहन गर्ने सिलसिलामा केन्द्रले वर्षभरि नै विभिन्न तालिम कार्यक्रम, गोष्ठी, कार्यशाला तथा अन्य क्षमता विकास सम्बन्धी गतिविधिहरू सञ्चालन गर्दै आइरहेको छ। यी कार्यक्रमहरू मध्ये सरोकारवालाहरूको क्षमता विकास सम्बन्धी तालिम कार्यक्रमहरू सञ्चालन गर्नु यस

केन्द्रको मुख्य क्रियाकलापमध्ये पर्दछ। केन्द्रले आफ्नो स्थापनाकालदेखिनै कृषि विकासमा संलग्न सरोकारवालाहरू मुख्यतः कृषक तथा कृषि उद्यमीहरूलाई आधुनिक, दिगो र नविनतम कृषि प्रविधिमा आधारित तालिम कार्यक्रमहरू सञ्चालन गर्दै आएको छ। यी तालिमहरूलाई प्रभावकारी बनाउन केन्द्रले सम्बन्धित सरकारी निकायहरू, गैर-सरकारी संस्था, शैक्षिक संस्थाहरू, स्वतन्त्र कृषि विज्ञहरू तथा अनुसन्धानकर्ताहरूसँग सहकार्य गर्दै आएको छ। यस सहकार्यले तालिम सहभागीहरूलाई अद्यावधिक कृषि ज्ञान प्रदान गर्न मद्दत पुर्याइरहेको छ।

हाल बागमती प्रदेश र समग्र देशको कृषि क्षेत्रमा बदलिदो राष्ट्रिय एवं अन्तर्राष्ट्रिय परिवेशका कारण विभिन्न समस्या, चुनौती तथा अवसरहरू देखा परिराखेका छन्। यस केन्द्रले सरोकारवालाहरूको क्षमता अभिवृद्धि मार्फत यस्ता समस्याको दिगो समाधान गर्न, चुनौतीहरूको समयमानै आँकलन गरी सामना गर्ने क्षमता विकास गर्न र उपलब्ध अवसरहरूलाई कृषि व्यवसायको दिगो विकासमा उपयोग गरी प्रदेशले यस क्षेत्रको विकासमा लिएको समग्र लक्ष्य हासिल गर्ने दिशामामहत्त्वपूर्ण योगदान पुर्याउन सक्ने अवस्था रहेको छ। यसर्थ तालिम केन्द्रले सञ्चालन गरिराखेको तालिम कार्यक्रमलाई भविष्यमा अझ सुदृढ, समसामयिक, परिस्कृत एवं प्रभावकारी ढंगमा अगाडी बढाउन विगतका कार्यक्रमको समयसापेक्ष समीक्षा र विश्लेषण गर्नु अत्यावश्यक भएको छ। यसबाट प्राप्त हुने निष्कर्षहरूले विगतमा सञ्चालन भएका तालिम कार्यक्रमहरूको कमी कमजोरीहरू पत्ता लगाई आगामी दिनमा त्यस्ता कमजोरीहरूलाई कम गर्दै लैजाने र राम्रा पक्षहरू तथा अन्य सफल अभ्यासहरू समेटर तालिम कार्यक्रमलाई अझ प्रभावकारी बनाउन मार्गदर्शन गर्ने अपेक्षा गरिएको छ। यस सन्दर्भमा गरिएको यो अध्ययनले विगतका तालिम कार्यक्रमहरूको प्रभाव मूल्याङ्कन गर्नुका साथै राम्रा अभ्यासहरू पहिचान गर्न, कमी कमजोरीहरू सुधार गर्न र आगामी तालिमहरूलाई अझ प्रभावकारी बनाउने सन्दर्भमा महत्वपूर्ण आधार प्रदान गर्ने विश्वास लिइएको छ।

अध्ययनका उद्देश्यहरू

यस प्रभावकारिता अध्ययनको मुख्य उद्देश्य कृषि तालिम केन्द्रबाट विगतमा सञ्चालित तालिम कार्यक्रमहरूको प्रभावकारिता मूल्याङ्कन गर्नु हो। यस मूल उद्देश्य अन्तर्गत निम्न निर्दिष्ट उद्देश्यहरू निर्धारण गरिएका छन्:

(१) तालिम कार्यक्रमका सहभागीहरूबाट प्राप्त तालिम सञ्चालन प्रभावकारितामूल्याङ्कनको विश्लेषण गर्ने,
(२) तालिम कार्यक्रमहरूको प्रभावकारिताबारे सहभागीहरूबाट प्राप्त पृष्ठपोषणका आधारमा तालिमको गुणस्तर तथा सान्दर्भिकता मूल्याङ्कन गर्ने,
(३) तालिमका सहभागीहरूबाट तालिम पश्चात सिकेका ज्ञान तथा सीपको उपयोगको अवस्था विश्लेषण गरी तालिमको प्रभाव मापन गर्ने।

अध्ययनको महत्त्व

यो अध्ययनले कृषि तालिम केन्द्रबाट सञ्चालित कृषि तालिमहरूको प्रभावकारिता सम्बन्धमा महत्वपूर्ण जानकारी प्रदान गर्नेछ। केन्द्रबाट सञ्चालन गरिएका तालिमहरूको प्रभावकारिता मूल्याङ्कन गर्नु निम्नानुसार कारणले महत्वपूर्ण देखिन्छ।

क) अध्ययनबाट प्राप्त निष्कर्षहरूले वर्तमान तालिम कार्यक्रमहरूको सबल पक्ष र सुधार गर्नुपर्ने पक्षहरूकोबारेमा जानकारी दिनेछ, जसले गर्दा भविष्यमा अझ प्रभावकारी तवरमा तालिमहरू सञ्चालन गर्न सहयोग पुर्याउँछ।

ख) यस अध्ययनबाट प्राप्त प्रमाणमा आधारित सिफारिसहरूले तालिम केन्द्र र तालुक मन्त्रालयलाई तालिम सम्बन्धी नीति तथा कार्यक्रम तर्जुमाका साथै उक्त कार्यमा आवश्यक स्रोत विनियोजनमा प्राथमिकता निर्धारण गर्न मार्गदर्शन प्रदान गर्दछ।

ग) यसले तालिम केन्द्रको तालिम व्यवस्थापन टोलीलाई भविष्यका तालिमहरू अझ प्रभावकारी तवरमा सञ्चालन गर्न सुझावहरू प्रदान गर्दछ।

घ) यसले तालिम केन्द्रको समग्र प्रभावकारिता अभिवृद्धिमा योगदान पुर्याई तालिम केन्द्रको उद्देश्य प्राप्तिमा महत्वपूर्ण भूमिका खेल्दछ।

अध्ययनको कार्यप्रणाली अध्ययन डिजाइन

यो अध्ययनले वर्णनात्मक अनुसन्धान डिजाइन (Descriptive Research Design) अपनाएको छ। अध्ययनलाई प्रणालीबद्ध रूपमा अगाडि बढाउन सहभागीहरूको छनौट, तथ्याङ्क सङ्कलन, विश्लेषण र नतिजाहरूको व्याख्यामा वैज्ञानिक प्रक्रिया अपनाइएको छ। यसका लागि नमूना सङ्कलन विधि, तथ्याङ्क स्रोत, तथ्याङ्क विश्लेषण विधि र तथ्याङ्क व्याख्या गर्ने तरिकाको विस्तृत विवरण प्रस्तुत गरिएको छ जसले तर्कसंगत निष्कर्षमा पुग्न मद्दत गर्छ।

अध्ययनको जनसंख्या, नमूना र नमूना सङ्कलन विधि

अध्ययनको जनसंख्यामा तालिम केन्द्रले आयोजना गरेको कृषि प्राविधिक तालिम कार्यक्रमका सबै सहभागीहरू समावेश छन्। यी सहभागीहरूमा प्रदेश तथा स्थानीय सरकारमातहतका विभिन्न कृषि विकास सम्बन्धी कार्यालयहरूमा कार्यरत कृषि सेवाका प्राविधिक कर्मचारीहरू पर्दछन्। २०७५ मा स्थापना भएदेखि यस केन्द्रले २४ पटक कृषि प्राविधिकस्तर तालिम कार्यक्रमहरू र ४४ पटक कृषकस्तर तालिम कार्यक्रमहरू आयोजना गरिसकेको छ। यसको विस्तृत विवरण तालिकामा प्रस्तुत गरिएको छ।

तालिका नं. ६.६ तालिम केन्द्रबाट सञ्चालित तालिम कार्यक्रमहरू र सहभागी संख्या

आ.व.	प्राविधिकस्तर तालिम (तालिमको संख्या)	प्राविधिकस्तर तालिम (सहभागी संख्या)	कृषकस्तर तालिम (तालिमको संख्या)	कृषकस्तर तालिम (सहभागी संख्या)
२०७६/७७	१	२५	३	६७
२०७७/७८	३	५४	४	६६
२०७८/७९	६	८९	६	१०८
२०७९/८०	४	७९	७	१३६
२०८०/८१	३	६४	१४	३०९
२०८१/८२	७	१०५	१०	१७६
२०८२/८३	५	११२	६	१२१
जम्मा	**२९**	**५२८**	**५०**	**९८३**

स्रोतः कृषि तालिम केन्द्र, भण्डारा, चितवन ।

खण्ड ७

सेवा प्रवाह तथा सुशासन

७.१ संगठन संरचना

चित्र नं. ७.१ स्थानीय तहको संगठन ढाँचा र दरबन्दी तेरिज

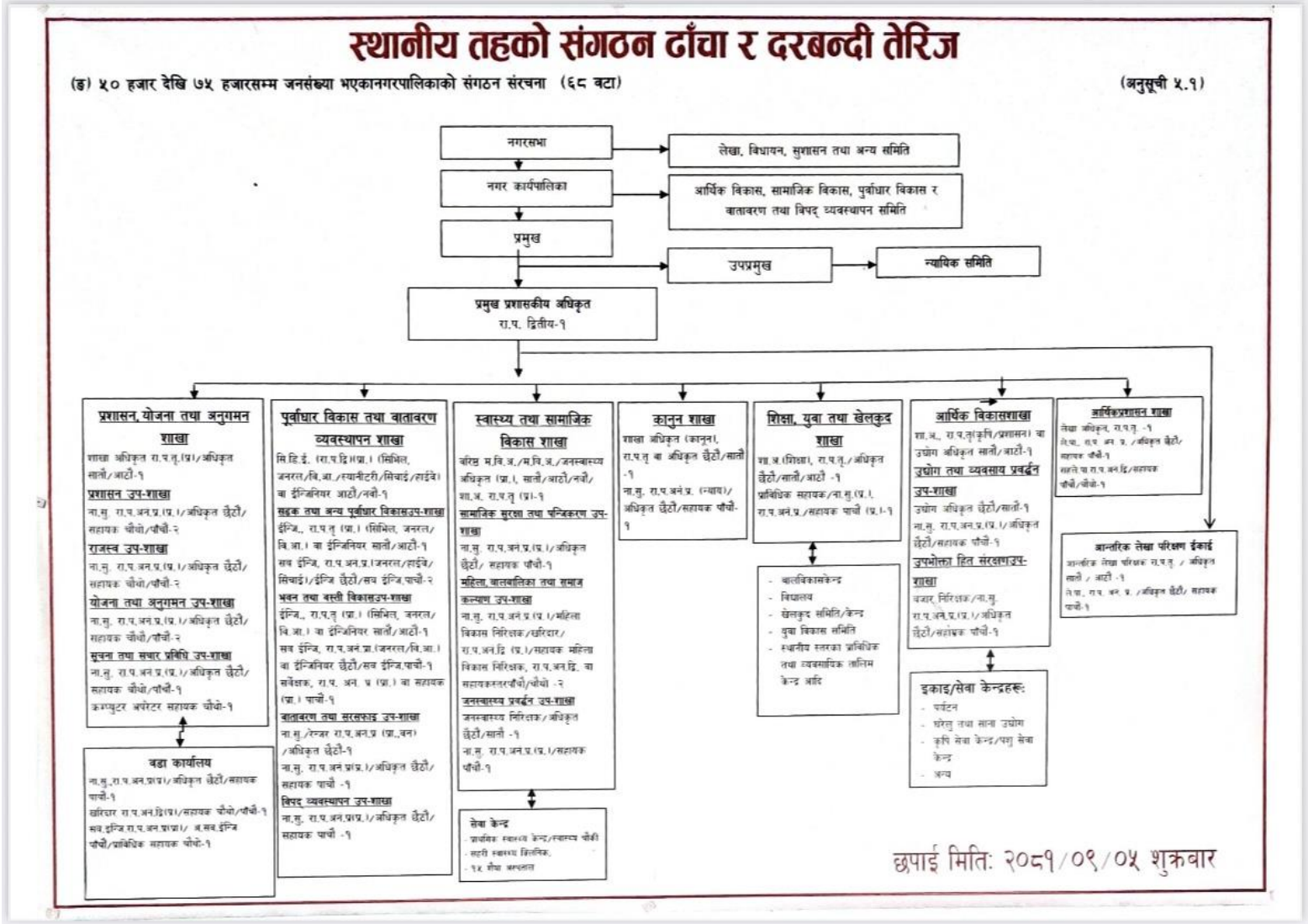

७.२ जनप्रतिनिधि

तालिका नं. ७.१ राप्ती नगरपालिका नगर कार्यपालिका र वडा जनप्रतिनिधिहरूको विवरण

स.नं.	नाम, थर	पद	वडा	सम्पर्क नं.
१	शमशेर लामा	प्रमुख	-	9855062232
२	देवेन्द्र लामा	उप प्रमुख	-	9855050610
३	सिदीलाल स्याङ्ग	वडा अध्यक्ष	१	9855071351
४	ग्रेस तमाङ्	सदस्य	१	९८०७२२७७२७
५	अनजु सुनार	दलित महिला सदस्य	१	९८११२३८९८०
६	मोचन लाल तमाङ्	सदस्य	१	९८४५२७३१८८
७	राजु राई	सदस्य	१	९८५५०६६१८४
८	श्याम सुन्दर उप्रेती	वडा अध्यक्ष	२	९८५५०६२२४०
९	एक बहादुर ल्वागुन	सदस्य	२	९८४५०६९१६३
१०	मन माया डिमडुङ्ग	महिला सदस्य	२	९८१११४८४८९
११	शान्ती विश्वकर्मा	दलित महिला सदस्य	२	९८६५२०९०६८
१२	कमल प्रसाद रुवाली	सदस्य	२	९८५५०६६८५३
१३	शिव कान्त ओली	वडा अध्यक्ष	३	९८५५०५०२७७
१४	मान बहादुर प्रजा	सदस्य	३	९८४५६६२६२६
१५	कविता राई	महिला सदस्य	३	९८१७२७१९४२
१६	सरिना राई	दलित महिला सदस्य	३	९८६५५१७१०६
१७	सागर राई	सदस्य	३	९८४५२०८९८८
१८	केदार प्रसाद आचार्य	वडा अध्यक्ष	४	९८५५०६२६३७
१९	शान्ती माया खुलाल	सदस्य	४	९८२१२५७४७१
२०	रमिता परियार	दलित महिला सदस्य	४	९८०८५०२०३५
२१	रमेश श्रेष्ठ	सदस्य	४	९८५५०४३९४१
२२	झमक बहादुर श्रेष्ठ	सदस्य	४	९८४५६८९६०२
२३	सीताराम तमाङ	वडा अध्यक्ष	५	९८४५०६५३४४
२४	चुडामणी वर्तौला	सदस्य	५	९८४५०७८८७०
२५	लक्ष्मी विश्वकर्मा	दलित महिला सदस्य	५	९८०९२१००५०
२६	मदन गोपाल लटौला	सदस्य	५	९८६९२९२१८४
२७	गोमा देवि धरेल	महिला सदस्य	५	९८६९२७८०१९

राप्ती नगरपालिकाको प्रोफाईल

स.नं.	नाम, थर	पद	वडा	सम्पर्क नं.
२८	जल्लु महतो थारू	वडा अध्यक्ष	६	९८४५४८२५९२
२९	राज कुमार तमाङ्	सदस्य	६	९८४५२४६४६४
३०	गुनु विक	दलित महिला सदस्य	६	९८४५२२१५५८
३१	सहदेव सेढाई	सदस्य	६	९८४५१४२६९२
३२	ममिता कुवँर	महिला सदस्य	६	९८४५९२५१३१
३३	सुमिता डल्लाकोटी	वडा अध्यक्ष	७	९८५५०६६६३७
३४	ओम बहादुर पुन	सदस्य	७	९८४५०५४६४०
३५	माया बि.क।	दलित महिला सदस्य	७	९८२७२५४२४०
३६	मञ्जु कुमारि थापा मगर	महिला सदस्य	७	९८४५५४७६५३
३७	सलमान लामा	सदस्य	७	९८०६८३३९०५
३८	पुर्ण प्रसाद आचार्य	वडा अध्यक्ष	८	९८५५०५२२१०
३९	दिपक अधिकारी	सदस्य	८	९८५५०६५५५३
४०	कमला कुमारी विश्वकर्मा	दलित महिला सदस्य	८	९८४५१३८७६५
४१	अम्बिका थपलिया	महिला सदस्य	८	९८४५१०६४८१
४२	सुब्बा लामा	सदस्य	८	९८४१४४४५९७
४३	खडक बहादुर तमाङ्	वडा अध्यक्ष	९	९८६९१४७५००
४४	लोसन तमाङ्	सदस्य	९	९८४५१७३०६९
४५	मीना कुमारी अधिकारी	महिला सदस्य	९	९८४५२४१२१४
४६	राम कुमार सुबेदी	सदस्य	९	९८४५२२१५९४
४७	तेज बहादुर तमाङ्	वडा अध्यक्ष	१०	९८५५०५४५२६
४८	पुर्ण बहादुर प्रजा	सदस्य	१०	९८६९०४७४७९
४९	कमला कुमारी सुनार	दलित महिला सदस्य	१०	९७४६३०२५२७
५०	शोभा चेपाङ	महिला सदस्य	१०	९८४४९९६०८६
५१	मान कुमार चेपाङ	सदस्य	१०	९८५५००८६६८
५२	बुदि बहादुर तमाङ्	वडा अध्यक्ष	११	९८४९७१६२७०
५३	मित्र कुमारी तितुङ(तमाङ)	सदस्य	११	९८४५२०८१४३
५४	सुन्तली विश्वकर्मा	दलित महिला सदस्य	११	९८४५८६५७८३
५५	मरीच मान तमाङ	सदस्य	११	९८४४९६६४५६
५६	हिरा लाल तमाङ्ग	सदस्य	११	९८४५०७८२६०
५७	अर्जुन प्रजा	वडा अध्यक्ष	१२	९८५५०५०९०२

स.नं.	नाम, थर	पद	वडा	सम्पर्क नं.
५८	जित बहादुर प्रजा	सदस्य	१२	९८६९८८४००७
५९	सूर्य माया कामी	दलित महिला सदस्य	१२	९८२३७६४०१८
६०	ईन्द्र माया स्याङ्तान	सदस्य	१२	९८४५६७५८२३
६१	अशोक कुमार जिम्वा	सदस्य	१२	९८५५०२७२७८
६२	अशोक कुमार प्रजा	वडा अध्यक्ष	१३	९८६१०२३६८६
६३	आईत बहाद्रर प्रजा	सदस्य	१३	९८४५७९९८२७
६४	हिमा कुमारी बि.क.	दलित महिला सदस्य	१३	९८६५२४७१०९
६५	पान माया प्रजा	सदस्य	१३	९८४४९९७३८५
६६	विष्णु बहादुर प्रजा	सदस्य	१३	९७४२८५०१५६

स्रोतः राप्ती नगरपालिका

७.३ घटना दर्ता

तालिका नं. ७.२ व्यक्तिगत घटना दर्ता आ.ब .२०८२/८३

वडा नं	जन्म दर्ता	मृत्यु दर्ता	विवाह दर्ता	सम्बन्ध विच्छेद	बसाई सराई व्यक्ति संख्या		
					आएका	गएका	जम्मा
१	१३१	५५	५४	१०	८७	३०	२८३
२	१०३	४१	५०	१५	५६	४०	२४३
३	८०	१९	२४	११	३५	५०	१५९
४	६७	३३	५०	६	३६	५७	१८६
५	४४	२५	२५	५	७३	११	१२३
६	११६	४८	६५	१३	४४	३०	२६४
७	८८	४१	५०	१४	५४	४०	२२०
८	१०१	३५	५८	१७	६८	४५	२४५
९	१०४	३३	४९	८	२६	४९	२१०
१०	१८३	२३	३९	८	४०	५	२६८
११	१०२	२२	४५	१४	११	३१	१९७
१२	२१८	१९	४७	०	२	३०	२९५
१३	१११	२७	२८	१	९	४	१७०

स्रोतः- राप्ती नगरपालिका

तालिका नं. ७.३ व्यक्तिगत घटना दर्ता आ.ब .२०८१/८२ देखि २०८२/८३

क्र.सं.	व्यक्तिगत घटनाको प्रकार	लिङ्ग	आर्थिक वर्ष		
			२०८०/८१	२०८१/८२	२०८२/८३
जन्म दर्ता	महिला		८४७	६५९	६९९
	पुरुष		८१२	७००	७४९
	जम्मा		१६५९	१३५९	१४४८
मृत्यु दर्ता	महिला		२००	१८९	१७२
	पुरुष		२४७	२३९	२४९
	जम्मा		४४७	४२८	४२१
विवाह दर्ता			६७२	५५९	५८४
सम्बन्ध विच्छेद			१११	१०५	१२२
बसाईसराई आएका			५६२	५२४	५४१
बसाईसराई गएका			४१५	३३९	४२२

स्रोतः- राप्ती नगरपालिका

तालिका नं. ७.४ राप्ती नगरपालिकाको सामाजिक सुरक्षाको विवरण

क्र.स.	लक्षित समूह	भत्ता वितरण संख्या			उपचार खर्च	वितरण गरिएको रकम	लगत कट्टा	लगत थप	कुल कायम संख्या
		महिला	पुरूष	जम्मा					
१	अन्य जेष्ठ नागरिक ६८ बर्ष माथि	१९२६	१७७२	३६९८		१८,१६,००,७०४	५७	५७	३६९८
२	जेष्ठ नागरिक दलित	१३१	१६५	२९६		९०,९१,६८३	३	३१	२९६
३	एकल महिला	५४७	-	५४७		१,६९,८८,८८८	७	२३	५४७
४	विधवा	८४८	-	८४८		२,५५,६५,२६०	२	१२३	८४८
५	पूर्ण असक्त अपांङग	४८	९१	१३९		६४,४०,३९२	३	५	१३९
६	अति असक्त अपांग	१८७	२४१	४२८		१,०७,४६,६८४	७	२९	४२८
७	बालबालिका	१६०	१६९	३२९		२०,६४,८५९	६२	७१	३२९
जम्मा		३८४७	२४३८	६२८५		२५,२४,९८,४७०	१४१	३३९	६२८५

स्रोतः- राप्ती नगरपालिका

७.४ न्याय, शान्तिसुरक्षा, मानव ओसारपसार र घरेलुहिंसा

तालिका नं. ७.५ पालिका भित्र घटेका अपराध/मुद्दा सम्बन्धी तथ्याङ्क

क्र. सं.	विवरण/मुद्दाको प्रकृति	२०८०/८१			२०८१/८२			२०८२/८३		
		दर्ता	फर्छ्यौट	बाँकी	दर्ता	फर्छ्यौट	बाँकी	दर्ता	फर्छ्यौट	बाँकी
१.	करारको म्याद थप सम्बन्धि विवाद	१		१	०	०	०	-	-	-
२.	आर्थिक लेनदेन तथा जग्गा लेनदेन सम्बन्धी विवाद	८	२	६	१०	५	५	६	-	६
३.	जग्गा साँध सिमाना तथा कुलो,बाटो प्रयोग सम्बन्धि विवाद	९	५	४	३	१	२	३	-	३
४.	जग्गा फुकुवा,रोक्का,भोगचलन सम्बन्धि विवाद	४	४	०	९	७	२	५	-	५
५.	श्रीमान श्रीमतीको घरायसी विवाद	३	२	१	१	-	१	-	-	-
६.	ज्याला मजदरी रकम भुक्तानी नपाएको सम्बन्धि	१	-	१	१	-	१	-	-	-
७.	घर जग्गा खाली गराई पाँउ	१	-	१	१	-	१	१	-	१
८.	डी.पी.आर, कार्यक्षेत्र उपयोग	-	-	-	-	-	१	-	-	-
९.	अन्शवन्डा सम्बन्धि विवाद	-	-	-	-	-	-	१	-	१

स्रोतः- राप्ती नगरपालिका

तालिका नं. ७.६ मुद्दा / विवाद सम्वन्धी विवरण

क्र.सं.	मुद्दा/ विवाद सम्वन्धी विवरण	आर्थिक वर्ष		
		२०८०/८१	२०८१/८२	२०८२/८३
१	स्थानीय न्यायिक समितिमा दर्ता भएका मुद्दा तथा विवाद संख्या	२७	३१	१६
२	मेलमिलाप द्वारा टुङ्ग्याइएका विवाद संख्या	१३	२४	४
३	फछर्यौट गरिएका मुद्दा तथा विवाद	१३	२४	४
४	फछर्यौट हुन बाँकी मुद्दा तथा विवाद	१४	७	१२
५	माथिल्लो निकायमा पठाइएका विवाद/ मुद्दा संख्या	-	३	-

स्रोतः- राप्ती नगरपालिका

७.५ स्वीकृत कानुनहरुको सूची

तालिका नं. ७.७ रासी नगरपालिकाका हाल सम्म स्वीकृत कानुनहरुको सूची

क्र.सं	ऐन/ नियम /कार्यविधि
१	रासी नगरपालिका बजेट बक्तव्य
२	नीति तथा कार्यक्रम विनियोजन ऐन आर्थिक ऐन
३	रासी नगरपालिकाको विपद व्यवस्थापन कोष (सञ्चालन) कार्यविधि, २०८२
४	रासी नगरपालिका करार कर्मचारी व्यवस्थापन कार्यविधि २०८२
५	नगर दर रेट २०७८।०७९
६	आर्थिक ऐन र विनियोजन ऐन २०७७/०७८
७	कार्यविवरण २०७७/७८
८	निति तथा कार्यक्रम २०७६
९	आर्थिक ऐन २०७६
१०	सहकारी ऐन, २०७४

क्र.सं	ऐन/ नियम /कार्यविधि
११	विनियोजन ऐन २०७६/०७७
१२	विनयोजन ऐन २०७५/७६
१३	आर्थिक ऐन २०७५
१४	राप्ती नगरपालीका कार्य सम्पादन नियमावली २०७४
१५	"घ" वर्गको निर्माण व्यवसायी इजाजतपत्र सम्बन्धी कार्यविधि २०७४
१६	करारमा प्राविधिक कर्मचारी व्यवस्थापन गर्ने सम्बन्धी कार्यविधि, २०७४
१७	न्यायिक समिति (कार्यविधि सम्बन्धी) ऐन २०७४
१८	विषादी व्यवस्थापन सम्बन्धी ऐन २०७४
१९	सिक्षा एेन २०७४
२०	सहकारी एेन
२१	बजार अनुगमन निर्देशिका २०७५
२२	उपभोक्ता समितिको गठन, सञ्चालन र व्यवस्थापन सम्बन्धी निर्देशन
२३	टोल विकास संस्था सञ्चालन कार्यविधि
२४	राप्ती नगरपालिका कार्यालयद्वारा जारि टोल विकास संस्थाहरुका कर्तब्य तथा जिम्मेवारी

स्रोतः राप्ती नगरपालिका

खण्ड ८
वित्तिय अवस्था

तालिका नं. ८.१ राप्ती नगरपालिकाको विनियोजन रकम, खर्च रकम र आन्तरिक आय सम्वन्धी विवरणः

आ.व	२०७८/७९	२०७९/८०	२०८०/८१	२०८१/८२	२०८२/८३
विनियोजन रकम	१,०४,७५,४८,४६,५३५	१,१३,८५,५६,१०,४०१	१,०४,३९,३५,३२,४६६	१,१५,१३,१०,००,०२६	१,१५,८९,१८,७१,६२९
वार्षिक खर्च रकम	८५,६७,६४,५५८३२.	९०,४५,२६,६४,४३१	८,२३,९७८	६६,१९,४१,४०,९२०	७७,७४,७९,८१,६७८
कुल बजेटमा स्थानिय तहको आफ्नै आन्तरिक आयको हिस्सा	२२,७२,०४,०३६.३५	२४,७९,२०,१०४.०१	२७०२२३४२७.७	२७,०१,९१,२००.२६	३२,३८,८७,०४९.७६
कुल खर्चमा बेरुजु प्रतिशत	३.७९%	४.१३%	२०.३१%	४.३४%	वेरुजु को बाँकी

८.१ स्थानीय कर राजस्व

यस रासी नगरपालिकाले आर्थिक ऐन २०८२को दफा २ अन्तर्गत अनुसूची १ बमोजिम एकिकृत सम्पत्ति कर/घरजग्गा कर लगाई असुल उपर गर्ने व्यहोरा उल्लेख छ । यस अनुसूचीमा सम्पत्ति कर भित्र वडागत रुपमा एकीकृत सम्पत्ति करतर्फ जग्गा मूल्यांकन दरहरू उल्लेख गरिएको छ । करका दरहरु निर्धारण गर्दा प्रगतिशिल करको सिद्दान्तमा आधारित भएर न्यूनतम रू.१०० देखि अधिकतम रू.७०५० सम्म निर्धारण गरेको छ ।सम्पत्ति कर संकलन कार्यविधि बनाइएको छैन ।सम्पत्तिको ह्रासकट्टी दर समेत निर्धारण गरिएको छैन।

आ.व. २०८१/८२ मा यस शिर्षकबाट रू. १ करोड २४ लाख १३ हजार ३ सय २८ संकलन भएको थियो ।चालु आ.व.मा यस शीर्षकमा रू.९० लाख अनुमान गरिएकोमा असार १ गते सम्ममा रू. २१ लाख ४७ हजार १ सय ६३ संकलन भएको देखिन्छ ।

खण्ड ९
विविध

९.१ आधिकारिक तथ्याङ्कका १० प्रमुख सिद्धान्तहरु

वैज्ञानिक र भरपर्दो तथ्याङ्क उत्पादन गर्न र विश्वव्यापी आधिकारिक तथ्याङ्क प्रणालीको विकासका लागि एक आधारभूत सिद्धान्तको महसुस भएकोले युरोपेली तथ्याङ्कविदहरुले विकास गरेको आधिकारिक तथ्याङ्कका आधारभूत सिद्धान्तहरुलाई सन् १९९४ मा संयुक्त राष्ट्र संघीय तथ्याङ्क आयोग (United Nations Statistical Commission)लेअनुमोदन अनुमोदन गर्यो । सो आयोगकोले सन् २०१३ मा संशोधन सहित सिद्धान्तहरुको प्रस्तावना स्वीकृत गरी सोही वैठकको सिफारिसमा आर्थिक तथा सामाजिक परिषद्वारा तथ्याङ्कका आधारभूत सिद्धान्त सम्बन्धि मस्यौदा पेश भै संयुक्त राष्टसंघको महासभाले २९ जनवरी २०१४ मा अनुमोदन भयो । देशमा वैज्ञानिक र भरपर्दो तथ्याङ्क उत्पादन गर्न यी सिद्धान्त सान्दर्भिक छन् । यी सिद्धान्तहरूले राष्ट्रिय तथ्याङ्क पणालीका विविध पक्षहरूलाई समेटेका छन् । देशको तथ्याङ्क प्रणाली आधिकारिक तथ्याङ्कका आधारभूत सिद्धान्तद्वारा निर्देशित हुन्छ जुन विश्वव्यापी तथ्याङ्क प्रणालीको आधार स्तम्भ हो । यहाँ आधिकारिक तथ्याङ्कका १० आधारभुत सिद्धान्तहरु संक्षिप्त रुपमा प्रस्तुत गरिएको छ ।

१. प्रासङ्गिकता, निष्पक्षता र सुलभता - लोकतान्त्रिक समाजका सूचना पणालीमा आधिकारिक तथ्याङ्क एक अपरिहार्य तत्व मानिन्छ । यसले सरकार, अर्धतन्त्र र आमजनतालाई आर्थिक, जनसाङ्ख्यिक, सामाजिक तथा वातावरणीय परिस्थितिसम्बन्धी सूचना उपलब्ध गराउँछ । लोकतान्त्रिक समाजमा सरकारी तथ्याङ्क-निकायहरूले (Official Statistical Agencies) नागरिकका सार्वजनिक सूचना पाउने हकको सम्मान गर्नूपर्दछ । यसका लागि यी निकायहरूले व्यवसायिक उपयोगिता भएका आधिकारिक तथ्याङ्क निकालेर निष्पक्षताका साथ उपलब्ध गराउनु पर्दछ ।

२. व्यावसायिक मापदण्ड र आचार - तथ्याङ्क सङकलन, प्रशोधन, भण्डारण तथा प्रस्तुतिका विधि एवं प्रक्रिया निर्धारण गर्दा तथ्याङ्क- निकायहरूले बैज्ञानिक सिद्धान्त र व्यवसायिक आचारसहित नितान्त व्यवसायिक सोच-विचारका साथ निर्णय लिनु पर्दछ । आधिकारिक वा सरकारी तथ्याङ्कमा विश्वास जगाई तथ्याङ्कमा आस्था कायम राख्न यस्ता प्रक्रिया महत्वपूर्ण हुन्छ ।

३. उत्तरदायित्व र पारदर्शिता - तथ्याङ्कको सही अर्थ लगाउने काम सहज तुल्याउन तथ्याङ्क-निकायहरूले तथ्याङ्कका सात, विधि र प्रक्रियाका विवरण बैज्ञानिक मापदण्डअनुसार प्रस्तुत गर्नुपर्दछ ।

४. दुरूपयोग निवारण - तथ्याङ्कका त्रुटिपूर्ण व्याख्या भएमा वा दुरूपयोग भएमा तथ्याङ्क-निकायहरूले यस्ता कुराको टिप्पणी वा खण्डन गर्न सक्नु पर्छ ।

५. आधिकारिक वा सरकारी तथ्याङ्कका स्रोतहरू - तथ्याङ्कीय सर्वेक्षण अथवा प्रशासनिक अभिलेख लगायत सबै प्रकारका स्रोतहरूबाट तथ्याङ्कीय प्रयोजनका लागि आँकडा वा विवरण लिन सकिन्छ । तथ्याङ्क-निकायले स्रोत चयन गर्दा गुणस्तर, सामयिकता, लागत एवम् उत्तरदाताको बोझलाई विचार गरेर उपयुक्त स्रोत चयन गर्नुपर्दछ ।

६. गोपनीयता - तथ्याङ्क-निकायहरूले तथ्याङ्क निकाल्नको लागि सङ्कलन गरेका व्यक्तिगत विवरण वा आँकडाहरू प्राकृतिक वा कानुनी व्यक्ति जो-जसको भएतापनि एकदम गोप्य राख्नु पर्दछ । सङ्कलन गरिएका यस्ता व्यक्तिगत विवरणहरू तथ्याङ्कीय प्रयोजनका लागि मात्र प्रयोग गर्नुपर्दछ ।

७. कानुन -कानुन ऐन, नियम र आदर्श अन्तर्गत तथ्याङ्क-प्रणाली सञ्चालन भएका छन ती सबै कानुनी प्रावधानहरू सार्वजनिक हुनुपर्दछ ।

८. राष्ट्रिय समन्वय - तथ्याङ्क-प्रणालीमा सामञ्जस्यता र दक्षता प्राप्त गर्न देशभित्रका सबै तथ्याङ्क-निकायहरूबीच समन्वय अत्यावश्यक हुन्छ ।

९. अन्तराष्ट्रिय मादपण्डको उपयोग - प्रत्येक देशका तथ्याङ्कीय निकायहरूले अन्तर्राष्ट्रिय अवधारणा, वर्गीकरण तथा विधिहरूको प्रयोग गर्दा सबै सरकारी तहमा सामञ्जस्यता र दक्षताको बृद्धि हुन्छ ।

१०. अन्तराष्ट्रिय सहयोग - तथ्याङ्कमा द्विपक्षीय एवम् बहुपक्षीय सहयोगले सब देशमा आधिकारिक तथ्याङ्क प्रणालीका सूधार गर्न सघाउ पुर्याउँछ ।

९.२ तथ्याङ्क समन्वय कार्यालय मकवानपुरको समान्य परिचय काम कर्तव्य र प्रवाहित हुने सेवाहरु

कार्यालयको गठन र अवस्थिति

साबिकको केन्द्रीय तथ्याङ्क विभाग(हाल राष्ट्रिय तथ्याङ्क कार्यालय)को स्थापना तथ्याङ्क ऐन, २०१५ बमोजिम वि.स. २०१५ साल पौष १७ गते भएको हो । तथ्याङ्क ऐन, २०७९ तथा नियमावली, २०८० बमोजिम तथ्याङ्क संकलन, प्रशोधन, संग्रह, प्रकाशन, विश्लेषण गर्ने समेतको प्रयोजनका लागि राष्ट्रिय तथ्याङ्क कार्यालयबाट संचालन गरिने गणना, सर्वेक्षण तथा सूचनाको निर्माण कार्यमा सहयोग पुर्याउन नेपाल सरकार, मन्त्रिपरिषद्को मिति २०८०/०९/१२ को निर्णयानुसार ३३ वटा तथ्यांक कार्यालयहरु खारेज भई १८

वटा तथ्याङ्क समन्वय कार्यालयहरुको संगठन संरचना तथा दरबन्दी तेरिज स्वीकृत भएका मध्ये तथ्याङ्क समन्वय कार्यालय, मकवानपुर पनि एक हो । हाल यस कार्यालय बाग्मती प्रदेश, मकवानपुर जिल्लाको सदरमुकाम हेटौंडा उप-महानगरपालिका-११ स्थित थानाभर्न्याङमा रहेको छ । यस कार्यालयको कार्यक्षेत्रभित्र चितवन, मकवानपुर र सिन्धुली गरी तीन जिल्लाहरु भएकोमा आ.ब. २०८३/०८४ देखि यस कार्यालयको कार्यक्षेत्र र संगठन संरचना तथा दरबन्दी तेरिज पनि परिवर्तन भएको छ ।**हाल** यस कार्यालयको कार्यक्षेत्रभित्र चितवन, मकवानपुर, सिन्धुली र धादिङ गरी चार जिल्लाहरु पर्दछन् । तथ्याङ्क कार्यालयको स्थापनापछि स्थानीयस्तरमा राष्ट्रिय तथ्यांक कार्यालयबाट संचालन हुने गणना एवं सर्वेक्षणहरुमा सहयोगी भूमिका निभाउनुको अतिरिक्त तथ्याङ्क समन्वय कार्यालयको आफ्नै वार्षिक कार्यक्रमहरू पनि संचालन हुँदै आएका छन् । जिल्लास्तरमा यस कार्यालयले सेवाग्राही जनताहरुलाई सर्वसुलभ रुपमा निःशुल्क तथ्याङ्क उपलब्ध गराउँदै आएको छ । कार्यालयको कार्य संचालन विधि मुलत तथ्याङ्क ऐन, २०७९ र तथ्याङ्क नियमावली, २०८० बाट निर्देशित रहेको छ । यसको अतिरिक्त केन्द्रीय संगठन दिग्दर्शन, २०५४ र केन्द्रीय तथ्याङ्क विभागको कार्यविधि २०६१ तथा नेपाल सरकारबाट जारी भएका निर्देशिका, परिपत्र र प्रचलित आर्थिक प्रशासनिक कानुनहरुनै यस कार्यालयको कार्यविधिका आधारहरु हुन् । यसले समयमै भरपर्दो, सामाजिक-आर्थिक, तथ्याङ्कहरु मुख्य रुपमा जनगणना र सर्वेक्षणको संचालनको माध्यमबाट तयार गर्दछ ।

त्यसैगरी देशको सामाजिक स्थिति, आर्थिक अवस्थाको मापन गर्न नियमित रुपमा विभिन्न घरपरिवार सर्वेक्षण, दश वर्षे जनगणना, कृषि गणना, औद्योगिक गणना, औद्योगिक सर्वेक्षण साथसाथै जीवनस्तर सर्वेक्षण, श्रम शक्ति सर्वेक्षण गर्दछ ।

९.३ कार्यालयको कार्यक्षेत्रः

तथ्याङ्क ऐन, २०७९ तथा नियमावली, २०८० बमोजिम तथ्याङ्क संकलन, प्रशोधन, संग्रह, प्रकाशन, विश्लेषण गर्ने समेतको प्रयोजनका लागि राष्ट्रिय तथ्याङ्क कार्यालयबाट संचालन गरिने गणना, सर्वेक्षण तथा सूचनाको निर्माण कार्यमा सहयोग पुर्याउन नेपाल सरकार, मन्त्रिपरिषद्को मिति २०८०/०९/१२ को निर्णयानुसार ३३ वटा तथ्यांक कार्यालयहरु खारेज भई हाल १८ वटा तथ्याङ्क समन्वय कार्यालयहरुको संगठन संरचना तथा दरबन्दी तेरिज स्वीकृती पछि तथ्याङ्क समन्वय कार्यालय, मकवानपुर भएर यसकार्यालयको कार्यक्षेत्र चितवन, मकवानपुर र सिन्धुली गरी तीन जिल्लाहरु भएकोमा आ.ब. २०८३/०८४ देखि यस कार्यालयको कार्यक्षेत्र र संगठन संरचना तथा दरबन्दी तेरिज पनि परिवर्तन भएको छ ।हाल यस कार्यालयको कार्यक्षेत्रभित्र चितवन, मकवानपुर, सिन्धुली र धादिङ गरी चार जिल्लाहरु पर्दछन् । यस कार्यक्षेत्रको नक्सा, संगठन संरचना तथा दरवन्दी तेरिज तल उल्लेख गरिएको छ ।

राप्ती नगरपालिकाको प्रोफाईल

तथ्याङ्क समन्वय कार्यालय, मकवानपुरको कार्यक्षेत्र चितवन, मकवानपुर, सिन्धुली र धादिङ जिल्लाको नक्सा

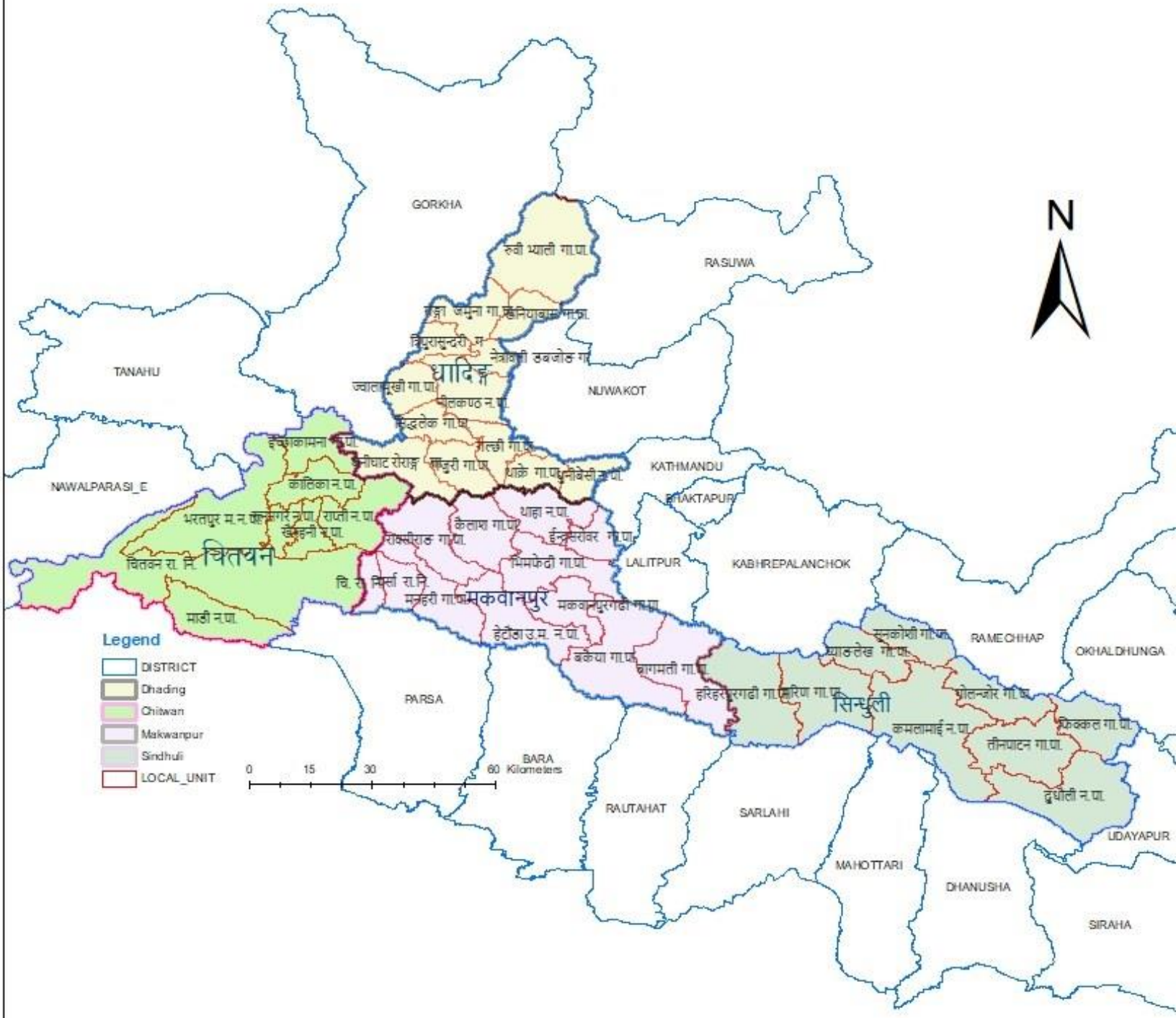

९.४ काम, कर्तव्य र अधिकार

राष्ट्रिय तथ्याङ्क कार्यालयले तथ्याङ्क समन्वय कार्यालय, मकवानपुर लगायत मातहतका १८ जिल्लामा रहेका तथ्याङ्क समन्वय कार्यालयहरूको लागि निर्धारित गरिएका कार्यहरू देहाय बमोजिम रहेका छन्

- राष्ट्रिय तथ्याङ्क कार्यालयबाट छानिएका क्षेत्रमा प्राप्त निर्देशन बमोजिम अन्तर्वार्ता प्रश्नावलीको प्रयोग गरी तथ्याङ्क सङ्कलन गर्ने,
- तथ्याङ्क कार्यालयका प्रकाशन एवम् राष्ट्रिय तथ्याङ्क कार्यालयबाट प्राप्त प्रकाशनहरू विभिन्न व्यक्ति, संघ संस्था र कार्यालयहरूलाई उपलब्ध गराउने,
- राष्ट्रिय तथ्याङ्क कार्यालयबाट प्राप्त तथ्याङ्क एवं प्रकाशनहरूको अभिलेखहरूको संरक्षण गर्ने,
- जिल्लाका सरकारी एवं गैर सरकारी कार्यालय, तथ्याङ्क प्रयोगकर्ता बिच गोष्ठी, बैठक आदि मार्फत समन्वयको कार्य गर्ने,
- आवश्यकता अनुसार प्राथमिक र द्वितीय तथ्याङ्कहरू सङ्कलन, विश्लेषण तथा प्रशोधन गर्ने,
- कार्यक्षेत्र भित्र परेका जिल्ला तथा स्थानीय तहहरूको वस्तुगत विवरण तयार गर्ने,
- योजना, निति निर्माण, अध्ययन अनुसन्धान एवम अनुगमन मूल्याङ्कनको आवश्यक तथ्याङ्क उपलब्ध गराउने,
- तथ्याङ्क विकासका लगि पैरवी र सरोकारवाला निकायहरू लाई सुझाव उपलब्ध गराउने,
- वडा र गणना क्षेत्रको सिमाना, धरातल र घरपरिवारको निर्दिष्ट स्थान छुट्याउने गेरी नक्साङ्कन गर्ने,
- जिल्ला तथा स्थानीय तहहरूमा विभिन्न तथ्याङ्कीय क्रियाकलापहरूको समन्वय गर्ने,
- तथ्याङ्कको गुणस्तरमा विश्वसनियता, वैधता र एकरुपता कायम गरी विभिन्न निकायहरू संग समन्वय गर्ने,
- राष्ट्रिय तथ्याङ्क कार्यालयको निर्देशन बमोजिम अन्य कार्य गर्ने,

तालिका नं. ९.१ नयाँ संगठन संरचना अनुसार तथ्याङ्क समन्वय कार्यालय मकवानपुरको दरबन्दी विवरण

सि.न.	पद	श्रेणी	सेवा	समुह	पद सङ्ख्या
१	तथ्याङ्क समन्वय अधिकारी	रा. प. द्वितीय	ने.आ.यो. तथा तथ्याङ्क	तथ्याङ्क	१
२	तथ्याङ्क अधिकृत	रा. प. तृतीय	ने.आ.यो. तथा तथ्याङ्क	तथ्याङ्क	१
३	सुपरिवेक्षक	रा. प.अनं.प्रथम	ने.आ.यो. तथा तथ्याङ्क	तथ्याङ्क	४
४	नायव सुब्बा	रा. प.अनं.प्रथम	नेपाल प्रशासन	सामान्य प्रशासन	१
५	गणक	रा.प .अनं.द्वितीय	ने.आ.यो. तथा तथ्याङ्क	तथ्याङ्क	३

सि.न.	पद	श्रेणी	सेवा	समुह	पद सङ्ख्या
६	सहलेखापाल	रा. प.अनं.द्धितीय	नेपाल प्रशासन	लेखा	१
७	कार्यालय सहयोगी	श्रेणी विहिन	नेपाल प्रशासन	सामान्य प्रशासन	२
८	हलुका सवारी चालक	श्रेणी विहिन	नेपाल प्रशासन	सामान्य प्रशासन	१
जम्मा					**१४**

तालिका नं. ९.२ निर्वाचन क्षेत्र विवरण

प्रतिनिधि सभा निर्वाचन क्षेत्र नम्वर	**प्रतिनिधि सभा निर्वाचन क्षेत्रमा रहने स्थानीय तह हरु**	**प्रदेश सभा निर्वाचन क्षेत्र नम्वर**	**प्रदेश सभा निर्वाचन क्षेत्रमा रहने स्थानीय तहहरु**
१	रासी न पा खैरहनी न पा रत्ननगर न पा	१ क	रासी न पा पुरै खैरहनी न पा ३, ६, ७, ८, ९ ,१० र ११
		१ ख	खैरहनी न पा वडा न १, २, ४, ५, १२ र १३ रत्ननगर न पा पुरै
२	कालिका न पा पुरै इच्छाकामना गा पा पुरै भरतपुर म न पा वडा नं १, २, ३, ४, ५, ७, १०,११, १२ र २९	२ क	कालिका न पा पुरै इच्छाकामना गा पा पुरै भरतपुर म न पा वडा नं १, ३, र २९
		२ ख	भरतपुर म न पा वडा नं २, ४, ५, ७, १०, ११ र १२

३	माडी न पा पुरै भरतपुर म न पा वडा नं ६, ८, ९, १३, १४, १५, १६,१७, १८, १९, २०, २१, २२, २३, २४, २५, २६, २७ र २८	३ क	भरतपुर म न पा वडा नं ६, ८, ९, १५, १६,१७, १८, १९, २०, २६, २७ र २८
		३ ख	माडी न पा पुरै भरतपुर म न पा वडा नं १३, १४, २१, २२, २३, २४ र २५

स्रोतः निर्वाचन आयोग, नेपाल

९.५ वैदेशिक रोजगारी सम्वन्धि अन्य विवरणः

नेपाल र नेपालीको लागि बैदेशिक रोजगारी रोजगारी मात्र नभई अर्थतन्त्रलाई चलायमान बनाउने एक आर्थिक क्षेत्र बनेको छ ।

- नेपालमा प्रतिबर्ष करिब ५ लाख भन्दा बढि श्रमशक्ति श्रम बजारमा प्रवेश,
- मुलुकमा सीमित रोजगारीका अवसर, गरिबी लगायतका कारण वैदेशिक रोजगारी प्रति आकर्षित,
- नेपालबाट श्रम स्वीकृत लिएर बैदेशिक रोजगारमा जानेको संख्या ७१ लाख नाघिसकेको छ । हाल दैनिक सरदर २,०३० जना वैदेशिक रोजगार जाने गरेको,
- श्रम स्वीकृती नलिई वैदेशिक रोजगारमा जानेको संख्या पनि उल्लेख्य रहेको,
- आ.व. २०८१/०८२ मा श्रम स्विकृति लिने जम्मा संख्या ८,३९,२६६ रहेकोमा पुरुष संख्या ७,४४,८११(८८.७५%) र महिला संख्या ९४,४५५(११.२५%) रहेको छ ।
- मुख्य गन्तव्य (१० देश)ः संयुक्त अरब इमिरेट्स, साउदी अरेविया, कतार, मलेसिया, कुवेत, क्रोसिया, रोमानीया, जापान, द.कोरिया, बहराइन ।
- वैदेशिक रोजगारको लागि खुल्ला गरिएका देशहरु १११ वटा (हाल रोक्का गरिएका देशहरु अफ्गानिस्तान, युक्रेन, रुस, लिविया र ईराक)
- BLA भएका राष्ट्रहरुको संख्या : २ (कतार र जोर्डन)
- MoC भएका राष्ट्रको संख्या : १ (जापान)
- MoU भएका राष्ट्रहरुको संख्याः ८ (यूएइ, रिपब्लिक अफ कोरिया, बहराइन, एजरायल, मलेशिया, मौरिसस, बेलायत, रोमानीया)
- Joint Declaration भएका राष्ट्रको संख्या : १ (जर्मन)
- आर्थिक बर्ष २०८१/०८२ मा मात्रै १७ खर्ब २३ अर्ब रेमिट्यान्स नेपाल बैधानिक रुपमा भित्रिएको थियो ।

चित्र नं. ९.१ रेमिट्यान्सको प्रयोग :

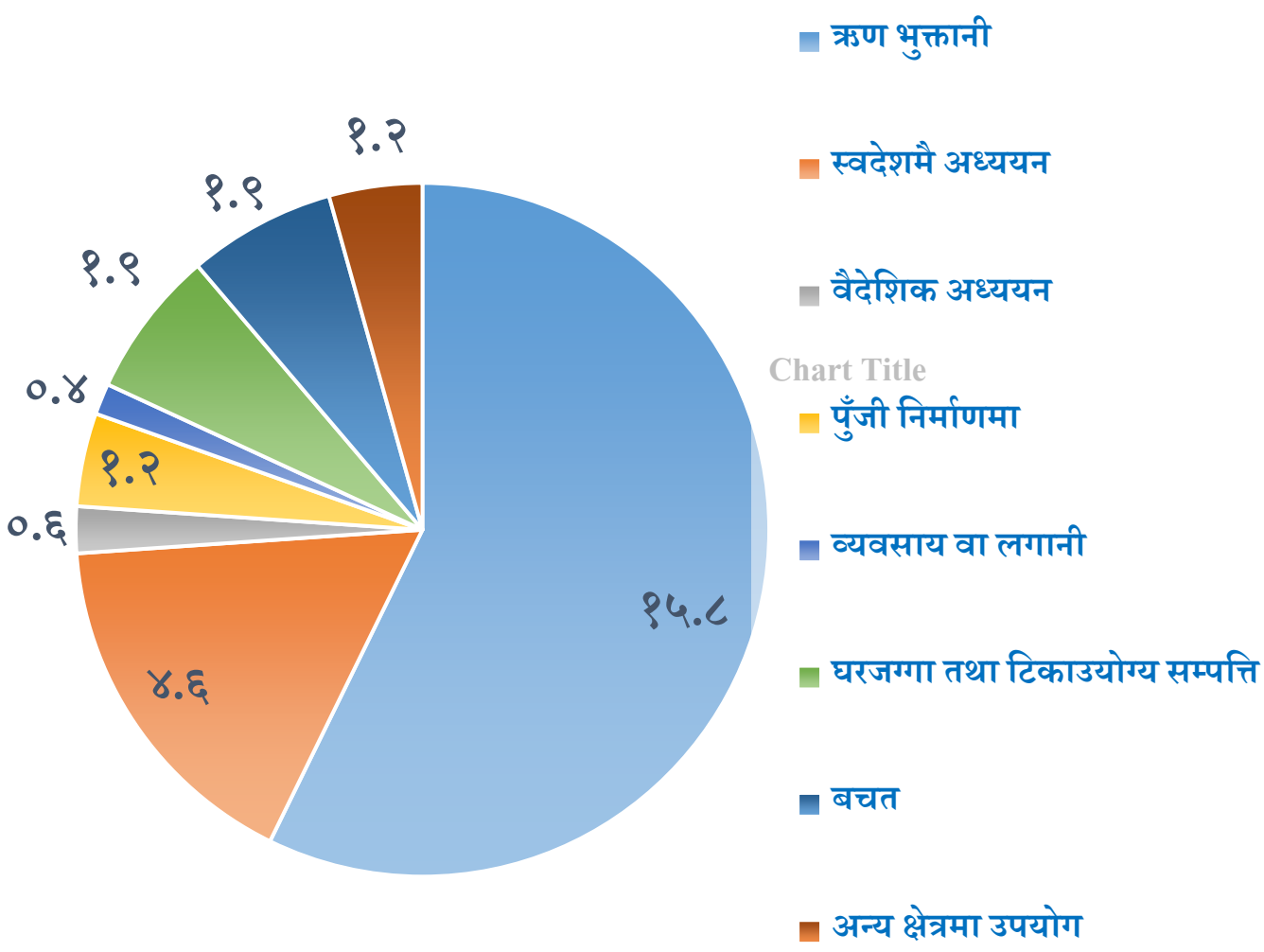

(स्रोतः- वैदेशिक रोजगार विभाग)

चित्र नं. ९.२ वैदेशिक रोजगारीका लागि जारी भएका श्रम स्वीकृतिको विवरण (पुनः श्रम स्वीकृति सहित)

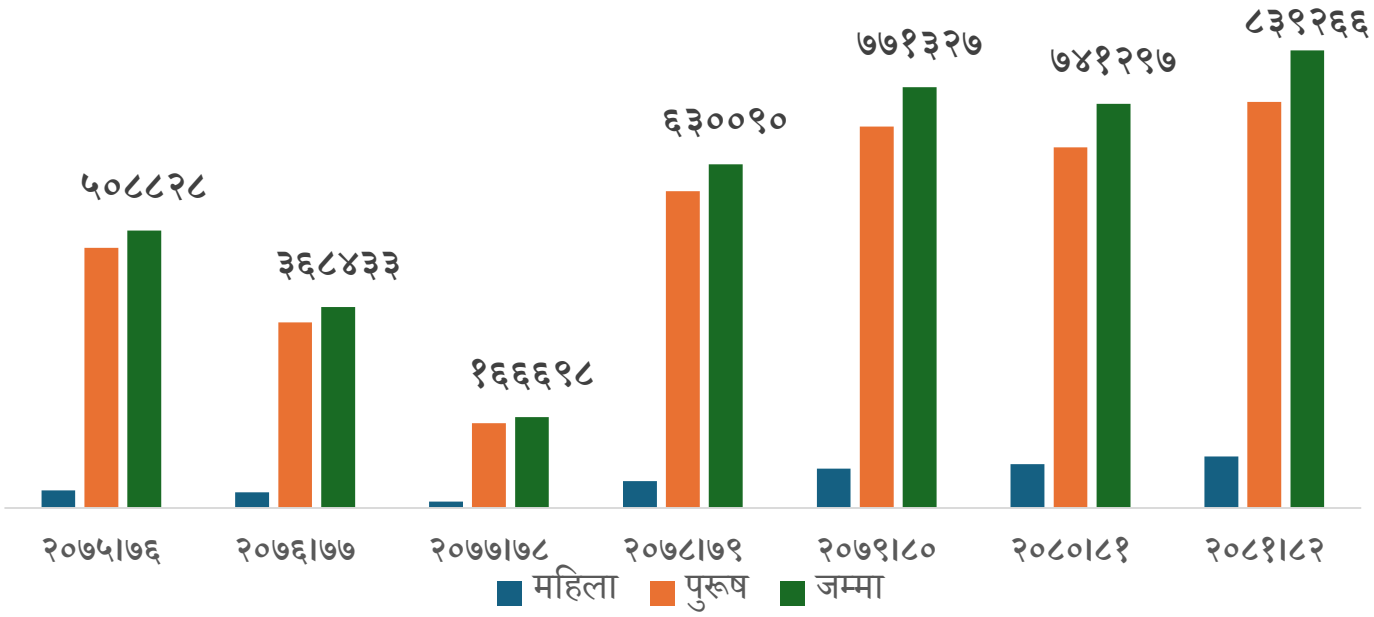

(स्रोतः- वैदेशिक रोजगार विभाग)

चित्र नं. ९.३ वैदेशिक रोजगारमा जान श्रम स्वीकृति लिनेको प्रदेशगत विवरण



(स्रोतः- वैदेशिक रोजगार विभाग)

चित्र नं. ९.४ आ.व. २०८१/८२ मा बागमती प्रदेशबाट श्रम स्वीकृति लिनेको जिल्लागत विवरण

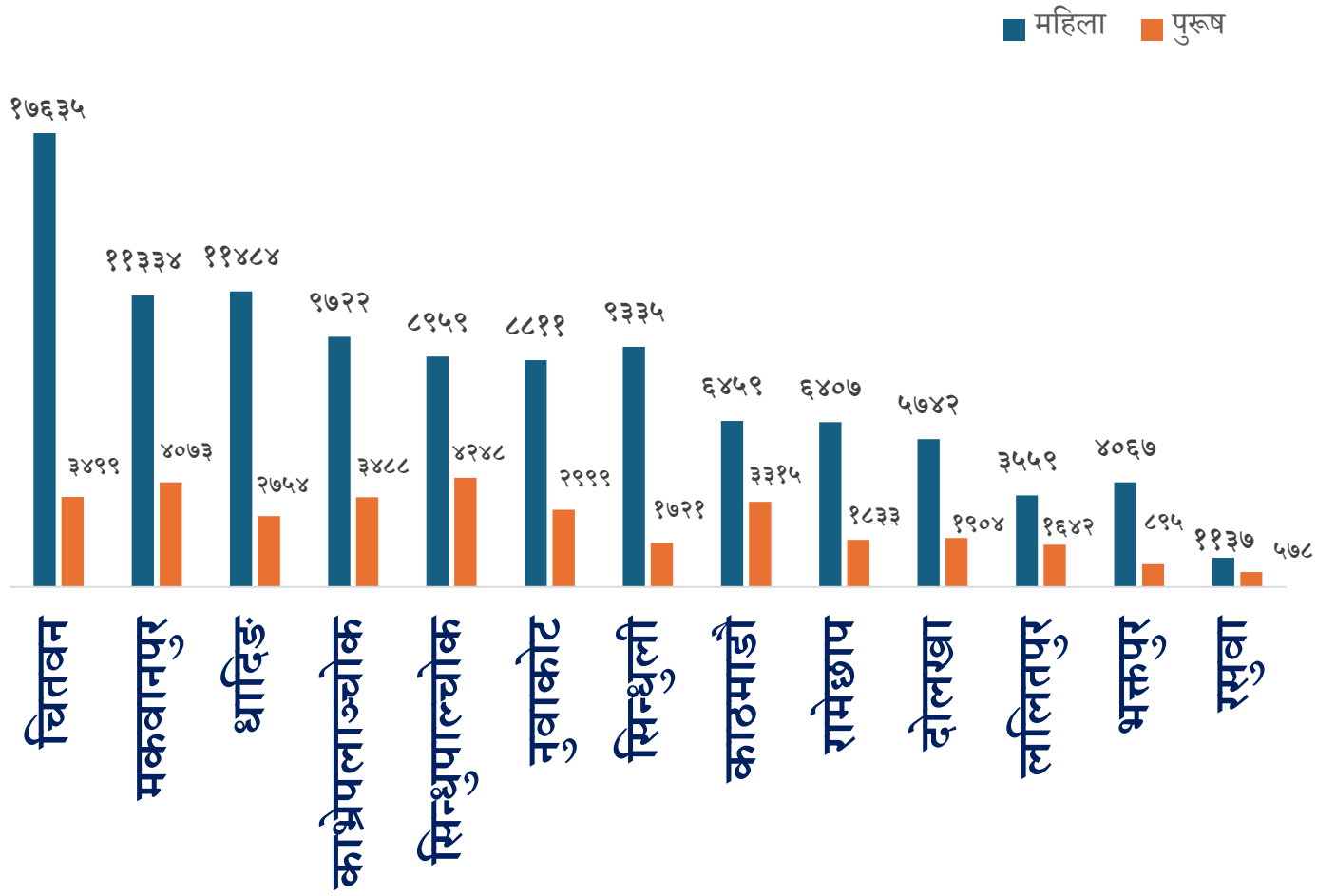

(स्रोतः- वैदेशिक रोजगार विभाग)

तालिका नं. ९.३ आर्थिक बर्ष २०८१/०८२ मा श्रम स्वीकृति लिएर जानेहरुको देशगत विवरणः

स्थानीय तह	लिङ्ग	युएई	साउदी अरब	कतार	मलेसिया	कुवेत	बहराईन	जोडन	ओमान	जापान	साईप्रस	कोरिया	युरोपेली देश	अन्य	जम्मा
भरतपुर महानगरपालिका	पुरुष	२३८०	१२२६	९६९	२१२	३८१	१२३	१	६४	५७८	३८	७०	९११	५०२	७४५५
	महिला	५३९	११	१४०	६	१३१	१४	८	२६	१५५	८७	३	१७२	१९०	१४८२
रत्ननगर नगरपालिका	पुरुष	५५९	३८३	२२१	६४	९१	२१	०	१४	९४	८	२०	२५६	१९	१७५०
	महिला	१३०	३	३९	०	३७	४	४	५	४७	११	०	५४	३६	३७०
माडी नगरपालिका	पुरुष	६६०	३२९	२३०	५३	७४	२६	०	१५	५३	८	२१	२२३	५८	१७५०
	महिला	१०२	३	२५	२	३७	२	१	७	२२	१३	२	५१	४१	३०८
खैरहनी नगरपालिका	पुरुष	६०४	३१०	२९०	७५	१११	२४	०	२३	९१	८	२३	२७३	७०	१९०२
	महिला	११३	०	३९	२	२५	३	४	५	३६	२४	३	७७	१६	३४७
कालिका नगरपालिका	पुरुष	६४७	३०९	१८९	७२	१२८	२८	०	१९	७२	१०	१३	२२९	६५	१७८१
	महिला	१२९	१	४१	२	५५	७	१२	६	३२	१९	२	६७	३३	४०६
रास्ती नगरपालिका	पुरुष	४९३	३६६	२२०	७९	८८	२१	०	१९	८६	४	२२	२३१	५०	१६७९
	महिला	१३५	४	४०	४	५६	९	६	११	३२	१४	५	७७	१७	४१०
इच्छाकामना गाँउपालिका	पुरुष	४९५	२३३	१११	५८	११८	२७	०	२०	३२	९	६	१६९	४०	१३१८
	महिला	४७	१	२०	३	२३	५	३	४	१४	१५	०	३४	७	१७६

(स्रोतः- वैदेशिक रोजगार विभाग)

तालिका नं. ९.४ आर्थिक बर्ष २०८१/०८२ मा राप्ती नगरपालिकाबाट श्रम स्वीकृति लिएर जानेहरुको देशगत विवरणः

वडा	लिङ्ग	युएई	कतार	साउदी अरब	मलेसिया	कुवेत	जापान	माल्टा	बहराइन	यू.के.	क्रोएसिया	ओमान	पोल्याण्ड	क्यानडा	रोमानिया	दक्षिण कोरिया	साइप्रस	मालिदभ्स	ब्रुनाइ	मकाउ	जम्मा
१	पुरुष	७	१३	१८	३	१	१	०	०	०	०	२	०	०	१	०	०	०	०	०	४६
	महिला	४	१	०	०	२	०	०	०	०	०	०	०	०	३	०	०	०	०	०	१०
२	पुरुष	५	७	१०	४	३	०	०	०	०	४	०	०	०	०	०	०	०	०	०	३३
	महिला	३	०	०	०	२	०	०	०	०	०	०	०	०	०	०	०	०	०	०	५
३	पुरुष	२	६	१२	२	१	०	०	०	०	०	०	०	०	२	१	०	०	०	०	२६
	महिला	०	०	१	०	०	०	०	०	०	०	०	०	०	०	०	०	०	०	०	१
४	पुरुष	३	७	१४	४	२	०	०	१	०	०	१	०	०	१	०	०	०	०	०	३३
	महिला	१	२	०	०	२	०	०	०	०	०	०	०	०	०	०	०	०	०	०	५
५	पुरुष	८	१०	१०	५३	०	०	०	१	०	०	०	०	०	०	०	०	१	०	०	३५
	महिला	०	१	०	१	०	०	०	०	०	०	०	०	०	०	०	०	०	०	०	२
६	पुरुष	१६	१६	२४	४	३	०	०	०	१	३	०	०	०	२	०	०	१	०	०	७०
	महिला	२	०	०	०	०	०	०	०	०	१	०	०	०	०	०	०	०	०	०	३
७	पुरुष	७	१८	१३	२	१	३	१	१	०	२	०	१	०	४	१	०	१	०	१	५६
	महिला	०	२	०	०	०	०	०	०	०	१	०	०	०	०	०	०	०	०	०	३
८	पुरुष	३	८	७	२	३	१	०	०	०	१	१	१	०	१	०	०	०	२	०	३०
	महिला	०	१	०	०	०	०	०	०	०	०	०	०	०	०	०	०	०	०	०	१
९	पुरुष	४	३	८	१	४	१	०	१	०	०	०	०	०	२	०	०	०	०	०	२४
	महिला	०	१	०	०	०	०	०	०	०	०	०	०	०	०	०	०	०	०	०	१
१०	पुरुष	०	१	३	१	०	०	०	०	०	०	०	०	०	०	०	०	०	०	०	५
	महिला	२	०	१	०	१	०	०	०	०	०	०	०	०	०	०	०	०	०	०	४
११	पुरुष	०	१	६	१	०	०	०	०	०	०	०	०	०	०	०	०	०	०	०	८
	महिला	१	०	०	०	०	०	०	०	०	०	०	०	०	०	०	०	०	०	०	१
१२	पुरुष	०	०	१	१	०	०	०	०	०	०	०	०	०	०	०	०	०	०	०	२
	महिला	०	०	०	०	०	०	०	०	०	०	०	०	०	०	०	०	०	०	०	०
१३	पुरुष	०	०	१	२	०	०	०	०	०	०	०	०	०	०	०	०	०	०	०	३

वडा	लिङ्ग	युएई	कतार	साउदी अरब	मलेसिया	कुवेत	जापान	माल्टा	बहराइन	यू.के.	क्रोएसिया	ओमान	पोल्याण्ड	क्यानडा	रोमानिया	दक्षिण कोरिया	साइप्रस	मालदिभ्स	ब्रुनाइ	मकाउ	जम्मा
	महिला	०	०	०	०	०	०	०	०	०	०	०	०	०	०	०	०	०	०	०	०
पुरुष जम्मा		५५	९०	१२७	३२	१८	६	१	४	१	१०	४	२	०	१३	२	०	३	२	१	३७१
महिला जम्मा		१३	८	२	१	७	०	०	०	०	२	०	०	०	३	०	०	०	०	०	३६
कूल जम्मा		६८	९८	१२९	३३	२५	६	१	४	१	१२	४	२	०	१६	२	०	३	२	१	४०७

स्रोतः- राप्ती नगरपालिका

तालिका नं. ९.५ आर्थिक बर्ष २०८२/०८३ मा राप्ती नगरपालिकाबाट श्रम स्वीकृति लिएर जानेहरुको देशगत विवरणः

वडा	लिङ्ग	युएई	कतार	मलेसिया	साउदी अरेबिया	जापान	कुवेत	बहराइन	ओमान	क्रोएसिया	रोमानिया	साइप्रस	इजरायल	ब्रुनाइ	पोल्याण्ड	माल्टा	कायाम आइल्याण्ड	दक्षिण कोरिया	जम्मा
१	पुरुष	४	५	३	८	०	१	०	०	१	३	०	०	०	१	०	०	०	३०
	महिला	०	०	०	०	१	२	०	०	०	०	१	०	०	०	०	०	०	४
२	पुरुष	६	५	१	९	१	२	०	०	०	०	०	०	०	०	०	०	०	२४
	महिला	२	०	०	०	०	०	०	०	१	०	०	०	०	०	०	०	०	३
३	पुरुष	५	३	०	८	०	१	०	१	०	३	०	०	०	०	०	०	०	२१
	महिला	०	०	०	०	०	०	०	०	०	१	०	०	०	०	०	०	०	१
४	पुरुष	६	९	५	९	१	०	०	१	२	१	०	०	०	०	०	०	०	३४
	महिला	०	१	०	०	०	०	०	०	०	०	०	०	०	०	०	०	०	१
५	पुरुष	६	७	२	५	०	०	०	०	०	०	०	०	०	०	०	०	०	२०
	महिला	२	०	०	०	०	०	०	०	०	०	०	०	०	०	०	१	०	३
६	पुरुष	२२	६	८	१९	३	३	०	०	१	०	०	०	०	१	१	०	०	६४
	महिला	४	२	०	०	०	०	०	०	०	०	०	०	०	०	०	०	०	६
७	पुरुष	१२	१३	३	६	७	०	१	१	०	७	०	०	१	०	०	०	०	५१
	महिला	१	२	०	०	०	२	०	१	०	१	०	१	०	०	०	०	१	९
८	पुरुष	३	१३	१	३	३	१	०	०	०	०	०	०	१	०	०	०	०	२५

राप्ती नगरपालिकाको प्रोफाईल

वडा	लिङ्ग	युएई	कतार	मलेसिया	साउदी अरेबिया	जापान	कुवेत	बहराइन	ओमान	क्रोएसिया	रोमानिया	साइप्रस	इजरायल	कुनाइ	पोल्याण्ड	माल्टा	कायाम आइल्याण्ड	दक्षिण कोरिया	जम्मा
	महिला	१	१	१	०	३	१	०	०	०	०	१	०	०	०	०	०	०	८
९	पुरुष	४	३	५	६	०	३	१	०	०	१	०	०	०	०	०	०	०	२३
	महिला	२	०	०	०	०	१	१	०	०	०	०	०	०	०	०	०	०	४
१०	पुरुष	१	२	३	०	०	०	०	०	०	१	०	०	०	०	०	०	०	७
	महिला	०	१	१	०	०	०	०	०	०	०	०	०	०	०	०	०	०	२
११	पुरुष	१	१	१	१	०	१	०	०	०	१	०	०	०	०	०	०	०	६
	महिला	०	०	०	०	०	०	०	०	०	०	०	०	०	०	०	०	०	०
१२	पुरुष	०	०	१	०	०	०	०	०	०	०	०	०	०	०	०	०	०	१
	महिला	०	०	०	०	०	०	०	०	०	०	०	०	०	०	०	०	०	०
१३	पुरुष	०	१	०	३	०	०	०	०	०	०	०	०	०	०	०	०	०	४
	महिला	०	०	०	०	०	०	०	०	०	०	०	०	०	०	०	०	०	०
पुरुष जम्मा		७०	६८	३३	७७	१५	१२	२	३	४	१७	०	०	२	२	१	०	०	३०६
महिला जम्मा		१२	७	२	०	४	६	१	१	१	२	२	१	०	०	०	१	१	४१
कूल जम्मा		८२	७५	३५	७७	१९	१८	३	४	५	१९	२	१	२	२	१	१	१	३४७

स्रोतः- राप्ती नगरपालिका

अनुसूचीहरु

अनुसूची १

तथ्याङ्क समन्वय कार्यालयहरुको कार्यक्षेत्र भित्रका जिल्लाहरू

सि.नं.	प्रदेश	कार्यालयको नाम	कार्यालय रहने स्थान	कार्यक्षेत्रमा रहेका जिल्लाको संख्या	कार्यक्षेत्र
१	कोशी	तथ्याङ्क समन्वय कार्यालय, इलाम	इलाम	५	इलाम, पाँचथर, ताप्लेजुङ, तेह्रथुम र झापा
२	कोशी	तथ्याङ्क समन्वय कार्यालय, मोरङ	बिराटनगर, मोरङ	५	मोरङ, सुनसरी, उदयपुर, धनकुटा र संखुवासभा
३	कोशी	तथ्याङ्क समन्वय कार्यालय, खोटाङ	दिक्तेल	४	खोटाङ, ओखलढुङ्गा, सोलुखुम्बु र भोजपुर
४	मधेश	तथ्याङ्क समन्वय कार्यालय, धनुषा	जनकपुर, धनुषा	४	धनुषा, सप्तरी, सिराहा र महोत्तरी
५	मधेश	तथ्याङ्क समन्वय कार्यालय, पर्सा	वीरगन्ज, पर्सा	४	पर्सा, बारा, रौतहट र सर्लाही
६	बागमती	तथ्याङ्क समन्वय कार्यालय, मकवानपुर	हेटौडा, मकवानपुर	४	मकवानपुर, चितवन, धादिङ र सिन्धुली
७	बागमती	तथ्याङ्क समन्वय कार्यालय, काभ्रेपलान्चोक	धुलिखेल, काभ्रेपलान्चोक	४	काभ्रेपलाञ्चोक, सिन्धुपाल्चोक, रामेछाप र दोलखा
८	बागमती	तथ्याङ्क समन्वय कार्यालय, काठमाडौं	काठमाडौ	५	काठमाडौं, भक्तपुर, ललितपुर, नुवाकोट र रसुवा
९	गण्डकी	तथ्याङ्क समन्वय कार्यालय, कास्की	पोखरा, कास्की	४	कास्की, तनहुँ, स्याङ्जा, र नवलपरासी (पूर्व सुस्ता बर्दघाट)

नेपाल सरकार
प्रधानमन्त्री तथा मन्त्रिपरिषद्
सिंहदरबार, काठमाडौं

राप्ती नगरपालिकाको प्रोफाईल

क्र.सं.	प्रदेश	कार्यालयको नाम	कार्यालय रहने स्थान	कार्यक्षेत्रमा रहेका जिल्लाको संख्या	कार्यक्षेत्र
[illegible]	गण्डकी	तथ्याङ्क समन्वय कार्यालय, गोरखा	गोरखा, गोरखा	३	गोरखा, लमजुङ र मनाङ
[illegible]	गण्डकी	तथ्याङ्क समन्वय कार्यालय, बागलुङ	बागलुङ, बागलुङ	४	बागलुङ, पर्वत, म्याग्दी र मुस्ताङ
[illegible]	लुम्बिनी	तथ्याङ्क समन्वय कार्यालय, रुपन्देही	भैरहवा, रुपन्देही	३	रुपन्देही, नवलपरासी बर्दघाट) कपिलवस्तु र (पश्चिम सुस्ता
[illegible]	लुम्बिनी	तथ्याङ्क समन्वय कार्यालय, पाल्पा	तानसेन पाल्पा	४	पाल्पा, गुल्मी ,अर्घाखाँची र प्यूठान
[illegible]	लुम्बिनी	तथ्याङ्क समन्वय कार्यालय, दाङ	घोराही	५	दाङ, बाँके,बर्दिया, रोल्पा, र रुकुम(भाग पूर्वी)
[illegible]	कर्णाली	तथ्याङ्क समन्वय कार्यालय, सुर्खेत	विरेन्द्रनगर, सुर्खेत	५	सुर्खेत, सल्यान, जाजरकोट, रुकुम (पश्चिम भागदैलेख र (
[illegible]	कर्णाली	तथ्याङ्क समन्वय कार्यालय, जुम्ला	खलङ्गा, जुम्ला	५	जुम्ला, मुगु, कालिकोट, हुम्ला र डोल्पा
[illegible]	सुदूर पश्चिम	तथ्याङ्क समन्वय कार्यालय, कैलाली	धनगढी, कैलाली	५	कैलाली, कञ्चनपुर, डडेल्धुरा, बैतडी र दार्चुला
[illegible]	सुदूर पश्चिम	तथ्याङ्क समन्वय कार्यालय, डोटी	दिपायल, डोटी	४	डोटी, अछाम बाजुरा र बझाङ

नेपाल सरकार प्रधानमन्त्री तथा मन्त्रिपरिषद्को कार्यालय सिंहदरबार, काठमाडौं

अनुसूची २

समूहकृत देशहरुको नाम र सो अन्तगत राखिएका देशको नाम

१ .सार्क मुलुकः अफगानस्थान, बंगलादेश, भुटान, माल्दिभ्स, पाकिस्तान, श्रीलंका

२. आसियन मुलुकः ब्रुनाई, कम्बोडिया, इन्डोनेशिया, लाओस, मलेसिया, म्यान्मार (बर्मा), फिलिपिन्स, सिंगापुर, थाइल्याण्ड, भियतनाम,

३. मध्यपूर्वका मुलुकः बहराईन, इरान, इराक, इजरायल, जोर्डन, कुवेत, किर्जिस्थान, लेवनन, लिविया, ओमन, प्यालेस्टाइन, कतार, साउदी अरेबिया, सिरिया, ताजिकिस्तान, टर्की, तुर्केमेनिस्थान, युनाइटेड अरब इमिरेटस, उब्जेकिस्तान, यमन

४. अन्य एशियाली मुलुकः चीन, हङकङ, जापान, कजाकास्तान, उत्तर कोरिया, दक्षिण कोरिया, मकाउ, मंगोलिया, ताइवान

५. युरोपियन युनियन आवद्ध मुलुकः अस्ट्रिया, बेल्जियम, बुल्गेरिया, साइप्रस, चेक रिपब्लिक, डेनमार्क, स्टोनिया, फिनल्याण्ड, फ्रान्स, जर्मनी, ग्रीस, हंगेरी, आइरल्याण्ड, इटाली, लाटभिया, लिथुनिया, लक्जम्वर्ग, माल्टा, नेदरल्याण्ड, पोल्याण्ड, पोर्तुगल, रोमानिया, स्लोभाकिया, स्लोभानिया, स्पेन, स्वीडेन,

६. अन्य युरोपेली मुलुकः यु.के. (बेलायत), अल्बानिया, एण्डोरा, अर्मेनिया, अजरबैजान, बेलारुस, बेलिज, बोस्निया हर्जगोभिना, क्रोसिया, जर्जिया, जिब्राल्टर, आइसल्याण्ड, मेसेडोनिया, मोल्डोभा, मोनाको, मन्टेनिग्रो, नर्वे, रसिया, सानमारिनो, सर्विया, स्विजरल्याण्ड, युक्रेन,

७. उत्तर अमेरिकी मुलुकः क्यानडा, यु.एस.ए. (अमेरिका), ग्रीनल्याण्ड

८. दक्षिण अमेरिकी मुलुकः एन्टिगुआ एण्ड बर्मुडा, अर्जेन्टिना, बाहामा, बोलिभिया, ब्राजिल, चिली, कोलम्बिया, कोस्टारिका, क्युवा, डोमेनिक, डोमेनिक रिपब्लिक, इक्वेडर, एल साल्भाडोर, फकल्याण्ड, ग्रेनेडा, ग्वाटेमाला, गुयना, हैटी, होन्डुरस, जमैका, मेक्सिको, निकारागुवा, पानामा, पारागवे, पेरु, ट्रिनिडाड एण्ड टोबागो, उरुग्वे, भेनेजुयला

९. अफ्रिकाः अल्जेरिया, अंगोला, बेनिन, बोत्स्वाना, बुर्किना फासो, बुरुण्डी, क्यामरुन, केपभर्डे, सेन्ट्रल अफ्रिकन गणतन्त्र, चाड, कंगो, डिजिबुटी, इजिप्ट, इरिट्रिया, इथियोपिया, फ्रेन्च गुयना, गाबोन, गाम्बिया, घाना, गुयना, गिनी बिसाउ, केन्या, लेसोथो, लाइबेरिया, माडागास्कार, मलावी, माली, मौरिटानिया, मौरिसस, मोरक्को, मोजाम्बिक, नामिबिया, नाइजर, नाइजेरिया, रुवान्डा, सेनेगल, सिरालिओन, सोमालिया, दक्षिण अफ्रिका, सुडान, सुरिनाम, स्वाजिल्याण्ड, तान्जानिया, टोगो, ट्युनिसिया, युगान्डा, पश्चिमी साहारा, जाम्बिया, जिम्बाबे

१०. प्रशान्त महासागरीय टापु मुलुकः अस्ट्रेलिया, फिजी, किरीबाटी, मार्शल आईलैण्ड, म्याक्रोनेसिया, नाउरु, न्यु केलेडोनिया, न्यूजिल्याण्ड, निउए, पलाउ, पपुवा न्यूगिनी, सामोआ, सोलोमोन आईलैण्ड, टिमोर लेट्से, टोङगा, टुभालु, भानुआतु

अनुसूची ३

अवधारणा र परिभाषा

घरपरिवारः एउटा घरमुलीको आम्दानी र खर्चमा भर परि एउटै घरको छाना मुनि अक्सर बसोबास गरी एउटै चुलोमा खाना खाने व्यक्तिहरूको समुहलाई घर परिवार भनिन्छ । घर परिवारमा १ जना मात्र वा सो भन्दा बढी सदस्यहरू बस्न सक्छन् । नाता पर्ने वा नपर्ने सदस्यहरू पनि घरपरिवारका सदस्य हुन सक्छन् ।

घरपरिवार मुलीः घर परिवारको आम्दानी खर्चको चाँजोपाँजो मिलाउने र आवश्यक पर्ने घर परिवारको सम्पुर्ण कुराको निर्णय गर्ने परिवारको सदस्यलाई परिवारमुली भनिन्छ ।

जनसंख्याः निश्चित क्षेत्र भित्र अक्सर बसोबास (स्थायी वा अस्थायी रुपमा) गरेका घरपरिवारका सदस्यहरूलाई जनसङ्ख्यामा गणना गरिएको छ । लामो समयका लागि घरपरिवारबाट बाहिर गएका सदस्यलाई अनुपस्थित जनसङ्ख्याको रुपमा गणना गरिएको छ ।

विदेशमा रहेको जनसङ्ख्या वा अनुपस्थित जनसंख्याः गणनाको समयमा कुनै परिवारको सदस्य लामो समयदेखि वा लामो समयका लागि (छ महिना वा सो भन्दा बढी) विदेशमा रहेको वा छोटो समयको लागि घरमा आएको भए पनि विदेशमा रहेको जनसङ्ख्यामा गणना गरिएको छ । छोटो समयको लागि तीर्थाटन, भ्रमण वा उपचारका लागि विदेश गएका वा पुन नजाने गरी आएका परिवार सदस्यहरूलाई विदेशमा रहेको जनसङ्ख्यामा गणना गरिएको छैन ।

संस्थागत जनसंख्याः नेपाली सेना, जनपथ प्रहरी र शसस्त्र प्रहरीमा रहेका ,कारागारमा रहेका, छात्रावास, धर्मशाला आदिमा सामुहिक रुपमा बसेका व्यक्तिहरूलाई संस्थागत जनसङ्ख्यामा गणना गरिएको छ ।

वार्षिक जनसङ्ख्या बृद्धिदरः दुई जनगणना वर्षको जनसङ्ख्यालाई आधार लिई Population Models अन्तर्गतको सूत्रहरू प्रयोग गरि वार्षिक रुपमा जनसङ्ख्यामा थपघटको प्रतिशतमा निकालिने बृद्धिदरलाई वार्षिक जनसङ्ख्याबृद्धिदर भनिन्छ ।

जनघनत्त्वः कुनै निश्चित ठाउको कुल जनसङ्ख्यालाई त्यस स्थानको कूल क्षेत्रफलले भाग गरी आउने मानलाई त्यस ठाउँको जनघनत्त्व भनिन्छ ।

लैङ्गिक अनुपातः कुनै निश्चित ठाउको पुरुष जनसङ्ख्यालाई महिला जनसङ्ख्याले भाग गरी १०० ले गुणन गरी आउने मान लैङ्गिक अनुपात हो । यसले १०० जना महिला जनसङ्ख्यामा पुरुष जनसङ्ख्या भन्ने जनाउँछ ।

बाल निर्भरता दरः कुनै ठाउ ०–१४ वर्ष सम्मको जनसङ्ख्यालाई १५ –४९ वर्ष सम्मको जनसङ्ख्याले भाग गरी आउने प्रतिशतको मानलाई बाल निर्भरता दर भनिन्छ ।

प्रौढ निर्भरता दरः कुनै ठाउको ६० वर्ष वा सो भन्दा माथिको कूल जनसङ्ख्यालाई १५ देखि ५९ वर्षसम्मको कुल जनसङ्ख्याले भाग गरी आउने प्रतिशतको मानलाई प्रौढ निर्भरता दर भनिन्छ ।

कूल निर्भरता दरः कुनै ठाउको ०–१४ वर्ष सम्मको र ६० वर्ष वा सो भन्दा माथिको दुवैको कूल जनसङ्ख्यालाई १५ देखि ५९ वर्षसम्मको कुल जनसङ्ख्याले भाग गरी आउने प्रतिशतको मानलाई कुल निर्भरता दर भनिन्छ ।

प्रजनन् योग्य उमेरः १५ देखि ४९ वर्षसम्मका महिलाहरूको जनसङ्ख्यालाई प्रजनन् योग्य उमेरको जनसङ्ख्या भनिन्छ । मातृ–शिशु अनुपातः कुनै ठाउँको ० –४ वर्ष सम्मको बाल जनसङ्ख्यालाई १५ देखि ४९ बर्ष सम्मको महिलाको कुल जनसङ्ख्याले भाग गरी १००० ले गुणान गरी आउने मान मातृशिशु अनुपात हो ।

पढ्न लेख्न जान्नेः गणना गर्ने परिवारका ५ बर्ष वा सो भन्दा बढी उमेरका सदस्यहरू जुनसुकै भाषामा पढ्न लेख्न जान्नेलाई पढ्नलेख्न जान्नेमा उल्लेख गरिएको छ ।

साक्षरता दरः नेपालको सन्दर्भमा राष्ट्रिय जनगणना २०६८ अनुसार कुनै ठाउको ५ बर्ष वा सो भन्दा माथिको उमेर समूहको साक्षर जनसङ्ख्या (पढ्न लेख्न र साधरण हरहिसाव गर्न जान्ने) लाई सोही उमेर समूहको जम्मा जनसङ्ख्याले भाग गरी १०० ले गुणान गरी आउने मान साक्षरता दर हो ।

प्रौढ साक्षरता दरः कुनै ठाउको १५ बर्ष वा सो भन्दा बढी उमेरका साक्षर पौढहरूको जनसङ्ख्यालाई सोही उमेर समूहको कूल पौढहरूको जनसङ्ख्याले भाग गरी १०० ले गुणान गरी आउने प्रतिशतको मानलाई प्रौढ साक्षरता दर भनिन्छ ।

कुलभर्ना दरः कुनै विद्यालयको कुनै तहको कुल विद्यार्थी भर्ना सङ्ख्यालाई सोही तहको उमेर समूह (५ देखि ९ बर्ष) जम्मा जनसङ्ख्याले भागगरी १०० ले गुणान गर्दा आउने प्रतिशत नै कुल भर्ना दर हो । नेपालको प्राथमिक तहको आधिकारिक उमेर ५ देखि ९ बर्ष सम्म रहेको छ । कुल भर्नादर १०० भन्दा बढी पनि हुन सक्दछ ।

खुद भर्ना दरः कुनै विद्यालयको कुनै तहको कुल विद्यार्थी भर्ना सङ्ख्या (आधिकारिक उमेरका मात्र) लाई सोही तहको उमेर समूह (आधिकारिक उमेर) को जम्मा जनसङ्ख्याले भागगरी १०० ले गुणान गर्दा आउने प्रतिशत नै खुद भर्नादर हो । खुद भर्नादर १०० भन्दा बढी हुन सक्दैन ।

परिवार नियोजन साधन प्रयोगकर्तादरः परिवार नियोजनका स्थायी वा अस्थायी साधन प्रयोग गर्ने विवाहित जनसङ्ख्यालाई जम्माविवाहित जनसङ्ख्याले भाग गरी १०० ले गुणन गर्दा आउने प्रतिशत नै परिवार नियोजन साधन प्रयोगकर्तादर हो ।

आर्थिक क्रियाकलाप दरः १० वर्ष वा सो भन्दा माथिको उमेर समुहको आर्थिक रुपमा सक्रिय जनसङ्ख्यालाई सोही उमेर समूहको जम्मा जनसङ्ख्याले भाग गरी १०० ले गुणन गर्दा आउने प्रतिशत नै आर्थिक क्रियाकलाप दर हो । आर्थिक रुपमा सक्रिय जनसङ्ख्यामा रोजगार र बेरोजगार दुबै जनसङ्ख्यालाई समावेश गरिन्छ ।

कूल रोजगार दरः १० वर्ष वा सो भन्दा माथिको उमेर समुहको जम्मा रोजगार जनसङ्ख्यालाई सोही उमेर समुहको जम्मा आर्थिक रुपमा सक्रिय जनसङ्ख्याले भाग गरी १०० ले गुणन गर्दा आउने प्रतिशत नै कूल रोजगारी दर हो ।

कूल बेरोजगार दरः १० वर्ष वा सो भन्दा माथिको उमेर समुहको जम्मा बेरोजगार जनसङ्ख्यालाई सोही उमेर समुहको जम्मा आर्थिक रुपमा सक्रिय जनसङ्ख्याले भाग गरी १०० ले गुणन गर्दा आउने प्रतिशत नै कूल बेरोजगारी दर हो ।

कृषि चलनः पहाड तथा हिमालमा ४ आना र तराइमा ८ धुर वा सो भन्दा बढी कृषि कार्यका लागि जग्गा उपयोग गर्ने वा कम्तीमा १ ठुलो चौपाया वा कम्तीमा ५ वटा साना चौपाया वा कम्तीमा २० वटा कुखुरा हाँस जस्ता पक्षीपालन गर्ने कृषक परिवारलाई कृषि चलन भनिन्छ ।

प्रतिष्ठानः एउटा प्रशासनिक इकाइमा रही एउटा प्रमुख वस्तु तथा सेवाको उत्पादन गर्ने कुनै एक स्थानमा रहेको निकाय तथा उद्योगलाई प्रतिष्ठान भनिन्छ । औद्योगिक गणनाको परिभाषा अनुसार १० जना वा सो भन्दा बढी व्यक्ति संलग्न रहेको उत्पादन मुलक उद्योगलाई ठूला प्रतिष्ठानमा गणना गरिन्छ ।

अनुसूची ४

सन्दर्भ सामग्री तथा सामग्री प्राप्त स्रोत

१. राप्ती नगरपालिका नगरपालिकाको कार्यालय, चितवनको Official Website
२. राप्ती नगरपालिका सूचना प्रविधि शाखा
३. चितवन जिल्लाको जिल्ला वस्तुगत विवरण, २०८०
४. जिल्ला निर्वाचन कार्यालय, चितवन
५. प्रदेश निर्वाचन कार्यालय, हेटौंडा
६. राष्ट्रिय तथ्याङ्क कार्यालय, राष्ट्रिय जनगणना २०७८
७. केन्द्रीय तथ्याङ्क विभाग ,काठमाण्डौं, राष्ट्रिय आर्थिक गणना २०७५
८. राष्ट्रिय तथ्याङ्क कार्यालय, राष्ट्रिय कृषिगणना २०७८