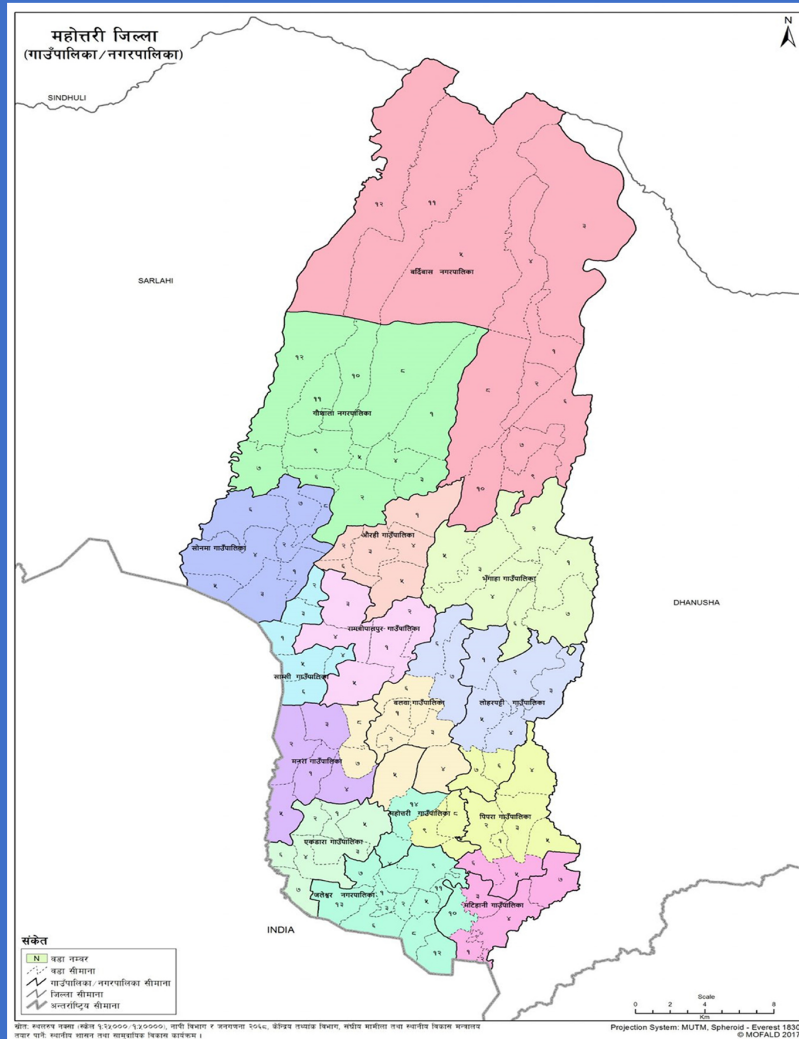


जिल्ला बस्तुगत विवरण, महोत्तरी (District Profile, Mahottari)




नेपाल सरकार
प्रधानमन्त्री तथा मन्त्रिपरिषद्को कार्यालय
राष्ट्रिय तथ्याङ्क कार्यालय
तथ्याङ्क कार्यालय महोत्तरी
(महोत्तरी, सर्लाही)
३०८०

जिल्ला वस्तुगत विवरण

महोत्तरी

२०८०



नेपाल सरकार

प्रधानमन्त्री तथा मन्त्रिपरिषद्को कार्यालय

राष्ट्रिय तथ्याङ्क कार्यालय

तथ्याङ्क कार्यालय, महोत्तरी

(महोत्तरी, सर्लाही)

फोन नं. ०४४-५२००२८

Email:- somahottari01@gmail.com

प्रकाशन वर्ष : २०८०
सर्वाधिकार : तथ्याङ्क कार्यालय, महोत्तरी
कम्प्यूटर टाइपिड तथा सम्पादन :
सुपरिवेक्षक श्री ज्ञानी शाह
खरिदार श्री मनोहर भगत
तथ्याङ्क कार्यालय, महोत्तरी

फोन नं. ०४४-५२००२८

Email:- somahottari01@gmail.com

मुद्रण : कृष्णा प्रिन्टीड प्रेश ,महोत्तरी
फोन नं. ०४४-५२०५२६



नेपाल सरकार

प्रधानमन्त्री तथा मन्त्रीपरिषद्को कार्यालय
राष्ट्रिय तथ्याङ्क कार्यालय

फोन { ५३४५८४६
५३४५८४७
५३४५८४८
५३४५८४९
५३४९८०९
५३२५४०६

प.सं.
च.नं.

फ्याक्स: ९७७-१-५३२७७२०
पो.ब.नं. ११०३१
रामशाहपथ
थापाथली, काठमाडौं

शुभकामना सन्देश

समयसापेक्ष र विश्वसनीय तथ्याङ्क योजना तथा निति निर्माणका लागि आधारशील हो । केन्द्रीय तथ्याङ्क निकायका रूपमा राष्ट्रिय तथ्याङ्कले गणना र सर्वेक्षणहरू मा जनसांख्यिक, आर्थिक, सामाजिक र वातावरणीय क्षेत्रहरूसँग सम्बन्धित तथ्याङ्क निरन्तर संकलन, उत्पादन र वितरण गर्दै आएको तथ्य सर्वाविदितै छ । नेपालको संविधानले अर्गीकार गरेको तीन तहको सरकारले आ आफ्नो निति, योजना र विकास कार्यक्रम तर्जुमा तथा कार्यान्वयन गर्ने भएको हुँदा राष्ट्रिय, प्रादेशिक र स्थानीय तहसम्मको खण्डीकृत तथ्याङ्कको माग तिब्र गतिमा बढिरहेको छ । गणनाहरू बाहेक नमुना सर्वेक्षणबाट स्थानिय स्तरको अझ बडास्तरको आर्थिक, सामाजिक र वातावरणीय तथ्याङ्क उपलब्ध गराउन प्रणालीगत सुधार गनुपर्ने छ ।

नेपालको संविधानको अनुसुचि ८ ले स्थानीय तहलाई अलग्गै तथ्याङ्कीय अधिकार निर्दिष्ट गरेको प्रसंग स्मरणीय छ । सुदृढ तथ्याङ्कीय पूर्वाधार र प्रणालीको अभावमा स्थानीय तहले आ आफ्नो तहको को खण्डीकृत तथ्याङ्क उत्पादन गर्न सहज छैनता तथ्यमामा आधारित नीति निर्माणका लागि अपरिहार्य मानिएको स्थानीय तहसम्मको खण्डीकृत तथ्याङ्कको स्रोत वा विकल्प के त भन्ने प्रश्न उठ्न सक्छ । राष्ट्रिय तथ्याङ्क कार्यालय मातहतका ३३ तथ्याङ्क कार्यालयहरूले विगत तीन दशकयता जिल्ला वस्तुगत विवरण (District profile) का विभिन्न संस्करणहरू प्रकाशन गर्दै आएको तथ्य तथ्याङ्क प्रयोगकर्ताहरूलाई अवगत नै छ । यी जिल्ला वस्तुगत विवरण तयारीमा राष्ट्रिय तथ्याङ्क कार्यालयले संचालन गरेका जनगणना, कृषिगणना र आर्थिक गणनाका तल्लो प्रशासनिक एकाईसम्मका तथ्याङ्क र विभिन्न आवधिक सर्वेक्षणहरूले उपलब्ध गराएका जिल्लास्तरीय र सहरी एवं ग्रामिण तहका अनुमानहरू समाविष्ट हुने गर्छन् । त्यस बाहेक तथ्याङ्क कार्यालयहरूले जिल्ला र स्थानीय तहबाट सेवा प्रवाहका सिलसिलामा सिर्जित प्रशासनिक अभिलेखहरूलाई समेत आवश्यक प्रशोधन गरी जिल्ला वस्तुगत विवरण तयार गर्दै आएका छन ।

यसरी उत्पादन हुने जिल्ला वस्तुगत विवरणहरू नीति निर्माता, योजनाविद् र अध्येताहरूलाई अत्यन्त उपयोगी हुने गरेको हामीले महसुस गरेका छौं । यहाँ यो पनि उल्लेख गर्नु उपयुक्त हुन्छ कि राष्ट्रिय तथ्याङ्क कार्यालयले तयार गरेको स्तरीय ढाँचा अनुसार जिल्ला स्थित तथ्याङ्क कार्यालयहरूले जिल्ला वस्तुगत विवरणहरू बढी आधिकारिक र तथ्याङ्कीय दृष्टिले सबल हुन्छन् । आर्थिक वर्षमा कतिपय तथ्याङ्क कार्यालयहरूले जिल्ला वस्तुगत विवरण प्रकाशन गर्न लागेको सन्दर्भमा हामीलाई विश्वास छ कि यस्ता वस्तुगत विवरणहरूले जिल्ला र स्थानीयस्तरको ठुलो खाँचो उक्त हदसम्म परिपूर्ति गर्नेछन् । स्थानीय तहको नीतिनिर्माण र योजन तर्जुमा यी प्रतिवेदनहरूले सार्थक योगदान गर्ने विश्वास मैले लिएको छु ।

नगरपालिका, गाउँपालिका र वडास्तरसम्मका तथ्याङ्क संग्रहित गहन र उपयोगी जिल्ला वस्तुगत विवरण तयार गरी प्रकाशनमा ल्याउने सम्बद्ध सबै तथ्याङ्क कार्यालयहरूको औचित्य पुष्टी गर्न पनि यो प्रकाशन एक सुअवसर हो । खास गरी यसको तथ्याङ्क संकलन देखि, सम्पादन र प्रकाशनको चरणसम्म संलग्न सबै कर्मचारीहरूलाई म धन्यवाद दिन चाहन्छु । आगामी दिनमा यस नवीन र परिमार्जित संस्करण प्रकाशन हुने विश्वास लिएको छु ।

असार, २०८०


रामप्रसाद थपलिया
प्रमुख तथ्याङ्क अधिकारी

प्रकाशकीय



स्थानीय तहमा उपलब्ध भएको तथ्याङ्क/सूचनाको महत्त्व र प्रयोगलाई मनन गरी तथ्याङ्क कार्यालय, महोत्तरीले जिल्ला वस्तुगत विवरण प्रकाशित गरेको छ। जिल्ला तथा विभिन्न स्थानिय तहबाट उपलब्ध तथ्याङ्कको आधारमा प्रस्तुत गरिएको यस जिल्ला वस्तुगत विवरण २०८० ले केही हद सम्म भएपनि तथ्याङ्कको आवश्यकतालाफ परिपुर्ती गर्छ भन्ने आशा लिएको छु। जिल्लामा छरिएर रहेका विभिन्न सामाजिक, आर्थिक, सांस्कृतिक, राजनैतिक, प्राकृतिक र अन्य विविध क्षेत्रका तथ्याङ्कहरू संकलन, सम्पादन र आवश्यकतानुसार प्रशोधन गरी आमप्रयोगकर्ताहरूको आवश्यकतानुसार सरलरूपमा जानकारी गराउने उद्देश्यको जिल्ला वस्तुगत विवरण तयार गरिएको हो।

कुनै पनि योजना सफलताको मूल आधार-स्तम्भ भनेको तथ्याङ्क नै हो। हरेक क्षेत्र वा जिल्लाको समग्र विकासका लागि गरिने योजना तर्जुमा, कार्यान्वयन, अनुगमन, सुपरिवेक्षण तथा मूल्याङ्कन जस्ता सबै पक्षमा तथ्याङ्कको आवश्यकता पर्दछ। जिल्ला तथा अन्तर्गतका सम्पूर्ण स्थानिय तहमा तथ्याङ्कको महत्त्व र प्रयोग दिनानुदिन बढिरहेको महसुस गरिएको सन्दर्भमा यस पुस्तिकाले जिल्ला तथा स्थानीय तहका नीति निर्माणकर्ता, योजनाकार, कार्यक्रम संचालनकर्ता, अनुसन्धानकर्ता, प्राध्यापक, शिक्षक, विद्यार्थीहरूसमेतलाई उपयोगी हुने ठानेको छु।

यो पुस्तक तयारीको क्रममा तथ्याङ्क संकलन गर्ने कार्यमा संलग्न हुने सुपरिवेक्षक श्री ज्ञानी शाह, खरिदार श्री मनोहर भगत, खरिदार श्री बालकृष्ण मेहता र खरिदार श्री आकाश रामलाई धन्यवाद व्यक्त गर्दछु। साथै कम्प्युटर टाइप र पुस्तकको ढाँचा तयार गर्ने कार्य गर्ने सुपरिवेक्षक श्री ज्ञानी शाह र खरिदार श्री मनोहर भगतलाई विशेष धन्यवाद व्यक्त गर्दछु।

अन्तमा, यहाँहरूको अमूल्य सुझाव, टिकाटिप्पणीहरूको आगामी वर्षहरूमा अझ सुधार गर्न उपयोगी हुनेछ भन्ने मैले आशा राखेको छु।

२०८० असार

श्याम कुमार शाह

तथ्याङ्क अधिकृत

तथ्याङ्क कार्यालय महोत्तरी

विषय सुची

खण्ड-१: जिल्लाको संक्षिप्त परिचय

१.१ महोत्तरी: एक चिनारी.....	१
१.२ भौगोलिक अवस्थिति	२
१.३ राजनीतिक तथा प्रशासनिक विभाजन.....	३
१.४ ऐतिहासिक तथा धार्मिक क्षेत्रहरू.....	३

खण्ड - २: सामाजिक अवस्था

२.१ आधारभूत जनसांख्यिक विवरण.....	४
२.२ शैक्षिक तथ्याङ्क.....	५
२.२.१ जिल्लाको शैक्षिक संस्थाहरूको संक्षिप्त झलक.....	५
२.२.२ जिल्ला तथा स्थानीय तह अनुसारको साक्षरता अवस्था.....	६
२.२.३ जिल्लामा ५ वर्ष वा सो भन्दा माथिको साक्षर जनसंख्याले पुरा गरेको शैक्षिक तह.....	९
२.२.४ स्नातक वा सो भन्दा माथि पढाइ हुने क्याम्पसहरूको विवरण.....	१०
२.३ स्वास्थ्य सम्बन्धी तथ्याङ्क.....	११
२.३.१ जिल्लाका स्वास्थ्य संस्था सम्बन्धी विवरण.....	११
२.३.२ विभिन्न स्वास्थ्य कार्यक्रम सम्बन्धी विवरण.....	१२
२.३.३ प्रमुख १० रोगहरू.....	१८
२.३.४ मातृमृत्यु सम्बन्धी विवरण.....	१८
२.४ खानेपानी तथा सरसफाइ.....	१९
२.४.१ खानेपानीको स्रोतका आधारमा घरपरिवारको वर्गीकरण.....	१९
२.४.२ खाना पकाउने इन्धनका आधारमा घरपरिवारको वर्गीकरण.....	१९
२.४.३ चर्पीको आधारमा घरपरिवारको वर्गीकरण.....	२०
२.४.४ बत्ति बाल्न प्रयोग गर्ने इन्धन अनुसार परिवार संख्या.....	२०
२.५ भवन तथा आवास.....	२१
२.५.१ घरको जगाका आधारमा घरपरिवारको वर्गीकरण.....	२१
२.५.२ घरको बाहिरी गाह्रोका आधारमा घरपरिवारको वर्गीकरण.....	२१
२.५.३ घरको छानाका आधारमा घरपरिवारको वर्गीकरण.....	२२
२.५.४ घरको संख्या र मुख्य प्रयोग.....	२२

खण्ड - ३: आर्थिक सूचकहरू

३.१ क्षेत्र अनुसार रोजगारीको स्थिति.....	२३
३.२ पेशा अनुसार रोजगारीको विवरण.....	२५
३.३ साना उद्यम घरपरिवारको संख्या.....	२७

खण्ड - ४: जनसंख्या तथा व्यक्तिगत घटना प्रणाली

४.१ स्थानीय तहगत जनसंख्या.....	२८
४.२ स्थानीय तहहरूको वडागत जनसंख्या.....	२९

४.३ उमेर समूह अनुसार जनसंख्या.....	३४
४.४ जिल्लाको जातजाति अनुसारको जनसंख्या.....	३५
४.५ स्थानीय तहअनुसार जातजातिको विवरण.....	३७
४.६ मातृभाषा अनुसारको जिल्लाको जनसंख्या.....	४६
४.७ धर्म अनुसारको जिल्लाको जनसंख्या.....	४७
४.८ लिङ्ग अनुसारको उमेर समूहको जिल्लाको जनसंख्या.....	४७
४.९ स्थानीय तहगत अनुपस्थित जनसंख्याको विवरण.....	४८
४.१० जिल्लाको स्थानीय तह अनुसारको घटना दर्ता प्रणाली.....	४८
४.११ बसाइँसराईको मुख्य कारण.....	४९
४.१२ जन्मस्थानको आधारमा जनसंख्या.....	५०

खण्ड - ५: भौतिक पूर्वाधार

५.१ विद्युत सेवा.....	५२
५.२ जिल्लामा विद्युतीकरणको अवस्था.....	५२
५.३ बत्ति बाल्न प्रयोग गर्ने स्रोतका आधारमा घरपरिवारको विवरण.....	५२
५.४ हुलाक सेवा.....	५३
५.५ टेलिफोन सेवा.....	५३
५.५.१ नेपाल टेलिकमको टेलिफोन सेवा सम्बन्धी विवरण.....	५३
५.५.२ नेपाल टेलिकमको सेवाको प्रकार अनुसार क्षमता तथा वितरण.....	५३
५.६ जिल्लाका घरपरिवारमा सेवासुविधाहरूको पहुँच.....	५४
५.७ जिल्लामा सिचाई योजना सम्बन्धी विवरण.....	५५

खण्ड - ६: प्राकृतिक स्रोत तथा वातावरण

६.१ वनहरूको विवरण.....	५६
६.२ ऋसर उद्योगहरूको विवरण.....	५७

खण्ड - ७: कृषि

७.१ कृषिचलनको संख्या र क्षेत्रफल.....	५८
७.२ प्रमुख खाद्यान्न बालीको क्षेत्रफल उत्पादन र उत्पादकत्वको अवस्था	५८
७.३ स्थानीयतह अनुसार जिल्लाका मुख्य मुख्य बालीहरू.....	६१
७.४ जिल्लामा प्रमुख बालीहरूमा लाग्ने मुख्य रोग तथा कीया सम्बन्धी विवरण.....	६२
७.५ जिल्लाका पशुपंछीहरूको संख्या सम्बन्धी विवरण.....	६३
७.६ पशुहाट बजारको विवरण.....	६४
७.७ पशु सेवा सम्बन्धी विवरण.....	६५
७.८ पशुपंक्षीको पकेट क्षेत्र सम्बन्धी विवरण.....	६५

खण्ड - ८: न्याय तथा कानून

८.१ प्रहरी कार्यालयमा दर्ता भएका मुद्दा दर्ता सम्बन्धी विवरण.....	६६
---	----

खण्ड – ९: महिला र बालबालिका

९.१ स्थानीय तहगत उमेर समूह र लिङ्ग अनुसार बालबालिकाको जनसंख्या.....	६७
९.२ वैवाहिक अवस्था.....	६८
९.३ स्थानिय तहगत पुरुष र महिला परिवारमुलीको संख्या.....	६९
९.४ स्थानीय तहअनुसार महिलाको स्वामित्वमा घर र जग्गाको विवरण.....	६९
९.५ स्थानीय तहअनुसार घरको स्वामित्व.....	७०
९.६ स्थानीय तहगत अपाङ्गताको वर्ग अनुसार विवरण.....	७१

खण्ड – १०: विविध

१०.१ राजनैतिक दल र दलको प्रतिनिधित्व २०७९ मा सम्पन्न प्रतिनिधिसभा र प्रदेश सभा निर्वाचनको नतिजा.....	७३
१०.२ स्थानीय तहअनुसार निर्वाचित पदाधिकारीहरूको सम्पर्क नम्बर सहितको विवरण.....	७४
१०.३ क्रियासिल राजनितिक दलहरूको विवरण.....	८०
१०.४ जिल्लाबाट प्रकाशित हुने दैनिक तथा साप्ताहिक पत्रिकाहरू.....	८१
१०.५ जिल्लाबाट प्रसारण भइरहेका एफ.एम. रेडियोहरू.....	८१
१०.६ जिल्लामा भएका सहकारी संघ/संस्थाहरूको विवरण.....	८२
१०.७ महिलाद्वारा संचालित सहकारी संघ/संस्था.....	८२
१०.८ जिल्ला समन्वय समितिद्वारा पारित सदर मुकामबाट स्थानीय तहको दुरी माईल.....	८३
१०.९ जिल्लामा अवस्थित पर्यटकीय तथा पुरातात्विक महत्वका स्थलहरूको दुरी.....	८४
१०.१० प्रमुख सडक तथा वर्तमान स्थिति.....	८५
१०.११ जिल्लास्थित सरकारी तथा गैरसरकारी निकायहरूको सम्पर्क नम्बर.....	८६
१०.१२ तथ्याङ्क कार्यालय महोत्तरीमा कार्यरत कर्मचारीहरूको विवरण.....	८९
१०.१३ नयाँ संचना अनुसार राष्ट्रिय तथ्याङ्क कार्यालयले उपलब्ध गराएका मधेश प्रदेश रहेका जिल्लाहरूको कोड नं.....	९०
१०.१४ नयाँ संरचना अनुसार राष्ट्रिय तथ्याङ्क कार्यालयले उपलब्ध गराएका स्थानीयहरूको कोड नं.....	९०
१०.१५ नागरिक वडापत्र.....	९१

खण्ड – १ परिचय

१.१ महोत्तरी: एक चिनारी

नेपालको मधेश प्रदेश अन्तर्गत ८ जिल्लाहरूमध्ये मध्य दक्षिणी तराई भेगमा अवस्थित महोत्तरीलाई जिल्लाको रूपमा राज्यले वि.सं.२०१९ सालमा स्थापित गरेको हो। यो जिल्ला विश्वको मानचित्रमा २६° ३६' उत्तर देखि २८° १०' उत्तर अक्षांश र ८५° ४१' पूर्व देखि ८५° ५७' पूर्व देशान्तरभित्र फैलिएको छ। १००२ वर्ग किलोमिटर क्षेत्रफलमा फैलिएको यस जिल्लाको भौगोलिक नक्साको आधार हेर्ने हो भने उत्तर-दक्षिण लम्बाई बढी र पूर्व-पश्चिमको चौडाई कम भै आयातकार रूपमा अवस्थित छ। यस जिल्लाको औसत लम्बाई ५८ कि.मी. (उत्तर-दक्षिण) र चौडाई १८ कि.मी. (पूर्व-पश्चिम) रहेको छ। भौगोलिक धरातलीयस्वरूपका हिसाबले हेर्दा उत्तरतर्फ पत्रेदार चुरे तथा भावर क्षेत्र (१४५) र दक्षिणतर्फ तराईको समथर मैदान (८६५) का दुई भू-भागहरू रहेका छन् जुन समुन्द्र सतहबाट ६१ मिटरदेखि ८०८ मीटरसम्मको उचाईमा फैलिएका छन्।

मध्य तराईको मिथिला नगरीमा अवस्थित महोत्तरी जिल्ला नेपालको ऐतिहासिक जिल्ला मध्ये एक पर्दछ। मधेश प्रदेशको ८ जिल्ला मध्ये महोत्तरी जिल्ला भन्दा सानो जिल्ला हो। १० नगरपालिका र ५ वटा गाउँपालिका रहेको यस जिल्लाको उत्तरमा सिन्धुली, पूर्वमा धनुषा, पश्चिममा सर्लाही जिल्ला पर्दछ भने दक्षिणमा भारतको बिहार राज्य पर्दछ।

मटिहानी, जलेश्वरनाथ, सोनामाइस्थान, पञ्चधुरामाइस्थान, टुटेश्वरनाथ, परबलस्थान जस्ता ऐतिहासिक स्थल रहेको यस जिल्लाको नाम महोत्तरी रहनाको कारणहरू धेरै रहेका पाइन्छन्। प्राचिन इतिहासलाई खोजी गर्दा नेपाल एकिकरण हुनुभन्दा अगाडी यो मिथिला प्रदेशको स्वतन्त्र राज्य थियो। “महोदरी” नामको एउटा बाहुनले हालको महोत्तरी गाविसको ५ विघा जग्गामा एउटा विशाल पोखरी निर्माण गराई आफ्नो नामबाट उक्त पोखरीको नामाकरण गराएको थियो। महोदरीको शाब्दिक परिवर्तन हुँदै महोत्तरी हुन गई पोखरी रहेको गाविस र जिल्ला समेतको नामाकरण महोत्तरी हुन गएको जनविश्वास छ भने केहि बुढापाकाको भनाइ अनुसार जलेश्वरको महा उत्तरी भेगमा एक गाउँ“ रहेको र त्यसलाई महाउत्तरी भन्दाभन्दै महोत्तरी रहन गएको भन्ने भनाइ पनि पाइन्छ। यस जिल्लाको उत्तरमा भावर बलौटे माटो र चट्टानले बनेको चुरे पहाड छ भने मध्य भागमा बलौटे पत्थरीलो माटो तथा दक्षिणी भेगमा मलिलो पाँगो माटो पाइन्छ। यस जिल्लाको उत्तरी भेगमा मकै तथा कोदोको खेति गरिन्छ भने मध्य भागमा उखु तथा दक्षिणी भागमा धान र गहुँको उत्पादन गर्ने गरिन्छ।

यो जिल्लाको हावापानीमा Tropical, Sub-tropical / Mild temperature गरी तीन प्रकारको पाइन्छ। यहाँको औसत तापक्रम ४०° सेल्सियस र न्यूनतम ५.६° सेल्सियस रहेको पाइन्छ। यहाँको औसत वर्षा १८४१.१ मि.लि.रहेको छ भने औसत सापेक्षित आद्रता ८७ प्रतिशत रहेको पाइन्छ। यहाँ गर्मी महिनामा समथर भूमिमा निकै गर्मी हुने र चुरे क्षेत्रमा गर्मीमा गर्मी र जाडो महिनाहरूमा निकै

जाडो हुने हावापानीले भरिएको छ । यस जिल्लामा उत्तरी क्षेत्रबाट दक्षिणतिर बगेका ७ वटा मुख्य **seasonal river** (मौसमी नदी) पूर्वमा रातु, भव्सी, जंगहा, गढन्ता, ढुङ्गे, मरहा र पश्चिममा बाँके जस्ता मुख्य मौसमी नदीहरू रहेका छन् । यी खोला तथा नदीहरूमा वर्षा याममा बढी पानी हुने र हिउँदमा चुरे र भावर क्षेत्रमा सुख्खा तथा दक्षिणी तराई क्षेत्रमा मात्र प्रायः पानी बगेको हुन्छ । वर्षा समयमा निकै वर्षा हुने र बाढीको चपेटामा पर्ने जिल्लाको रूपमा चिनिन्छ । यी खोला तथा नदीहरू चुरे क्षेत्रबाट उत्पन्न भएको हुनाले गर्मी समयमा सुख्खा रहन्छ । चुरे क्षेत्रमा पत्थरिलो पांगो देखि बलौटेमाटो सम्म भएको पाईन्छ । विशेष गरेर बालुवामा ढुंगा मिलेको कमलो (Fragile) माटो भएको हुनाले वर्षायाममा भूस्खलन बढी हुने गरेको छ । यहाँको ल्याउने क्रममा बृद्धि भएको देखिन्छ ।

राजनीतिक हिसाबले १० नगरपालिका र ५ गाउँपालिका बाँडिएको यो जिल्लामा संसदीय निर्वाचन क्षेत्र ४ तथा प्रदेश निर्वाचन क्षेत्र ८ रहेको छ । यस जिल्लाको जम्मा कुल जनसंख्या ७,०६,९९४ छ भने ३,४९,१५९ पुरुष, ३,५७,८३५ महिलाको जनसंख्या छ । लैंगिक अनुपात ९७.५८ रहेको रहेको यस जिल्लामा जम्मा घरधुरी संख्या १,३७,९०२ छ । यस जिल्लाको साक्षरता दर ५९.८ प्रतिशत रहेको छ जस मध्ये पुरुषको साक्षरता प्रतिशत ६८.४ छ भने महिलाको ५१.५ प्रतिशत रहेको छ । ७०६ प्रति वर्ग कि.मि. जनघनत्व रहेको यस जिल्लाको औषत घरधुरी जनसंख्या ५.१३ रहेको छ ।

यसमा मैथिली भाषी ५,०१,३५१ (७०.९१ प्रतिशत), मगही ७७,४७७ (१०.९६ प्रतिशत), उर्दु ४४,१६५ (६.२५ प्रतिशत), नेपाली ३९,३३५ (५.५६ प्रतिशत) ,वज्जिका १२,४६३ (१.७६ प्रतिशत) , मगरधुत १२,४१० (१.७५ प्रतिशत) तामाङ ७,११२ (१.०१ प्रतिशत) र अन्यमा हिन्दी, दनुवार आदी भाषीहरू यस जिल्लामा बसोबास गर्दछन् ।

१.२ भौगोलिक अवस्थिति : -

पूर्व	धनुषा
पश्चिम	सर्लाही र भारतको बिहार राज्य
उत्तर	सिन्धुली
दक्षिण	भारतको बिहार राज्य
अक्षांश	२६ ^० ३६' - २८ ^० १०'
देशान्तर	८५ ^० ४१' - ८५ ^० ५७'
उचाई	समुन्द्र सतहबाट ६१ मिटर देखि ८०८ मिटर सम्म
वार्षिक औसत वर्षा	१८४१ मि.लि.
औषत सापेक्षिक आद्रता	८७ प्रतिशत
औषत तापक्रम	अधिकतम -४० से. , न्यूनतम -५.६ से.
औषत लम्बाई(उत्तर-दक्षिण)	५८ कि.मि.
औषत चौडाई (पूर्व-पश्चिम)	१८ कि.मि.

श्रोत: जिल्ला वस्तुगत विवरण २०७१

१.३ राजनीतिक तथा प्रशासनिक विभाजन :-

प्रदेश	मधेश प्रदेश
सदरमुकाम	जलेश्वर
संसदिय निर्वाचन क्षेत्र	४
प्रदेश निर्वाचन क्षेत्र	८
स्थानीय तह	१५
नगरपालिका	१०
गाउँपालिका	५
वडा संख्या	१३८

श्रोत: जिल्ला वस्तुगत विवरण

१.४ ऐतिहासिक तथा धार्मिक क्षेत्रहरु :-

जलेश्वरनाथ:- महोत्तरी जिल्लाको सदरमुकाममा अवस्थित जलेश्वर महादेवको मन्दिरमा शिवलिंग, पार्वती र महाविरका मुर्तिहरु स्थापित छन । जलेश्वर महादेवको मन्दिर राजा जनकबाट भएको भन्ने किम्बदन्ती पाइन्छ। यसको उत्तरतर्फ सतिदेवीको मन्दिर छ । यस मन्दिरको नामबाट नै यस क्षेत्रको नाम जलेश्वर रहन गएको हो ।

मटिहानी :- महोत्तरीको सदरमुकाम जलेश्वरबाट करीब आठ कि. मी. पूर्वमा अवस्थित मटिहानीलाई सबैभन्दा पवित्र मानि रामजानकीको विवाहको बेलामा विवाह मण्डप बनाउन माटो लगाएको भन्ने किम्बदन्ती पाईन्छ । माटो खनिएको ठाउँमा हाल विशाल पोखरी रहेको छ । यहाँ सीताराम मन्दिर र साधुसन्त बस्ने पुराना घरहरु रहेका छन ।

टुटेश्वर महादेवको मन्दिर:- महेन्द्र राजमार्गबाट ६ कि. मी. उत्तरमा अवस्थित यस मन्दिरलाई लेपालको बाबाधाम पनि भनिन्छ । यस ठाउँमा नेपाल र भारतका तिर्थालुहरुको आगमन भइरहन्छ । यहाँ साउन महिनाको हरेक सोमबार तिर्थालुहरुको ठुलो घुईचो लाग्दछ । यस मन्दिरको अस्तित्व चार हजार वर्ष पहिले भएको भन्ने अनुमान गरीएको छ । यसै ठाउँमा किराँतेश्वर महादेवले अर्जूनलाई पाशुपशास्त्र ज्ञान दिएको भन्ने किम्बदन्ती पाइन्छ । हाल यस मन्दिरको दक्षिणमा बौद्धगुम्बाको स्थापना गरीएको छ ।

खण्ड - २
सामाजिक अवस्था

परिचय :

नेपालको कुल जनसंख्याको २.४२ जनसंख्या यस जिल्लामा रहेको छ । यो जिल्लामा यादव ११०७२९ (१५.६६%), मुसलमान १०७३७३ (१५.१९%), धानुक ४५२५१ (६.४%) , कोइरी ४०३८१ (५.७१%), तेली २९९५३ (४.२३%), मुसहर २७३५२ (३.८७%), चमार २५२३० (३.६%), खत्वे १९६२५ (२.७७%) दुसाध १७६०९ (२.५%), भुमियार १७३०८ (२.४५%), ब्राहमण -तराई (२.१२%), थारु १०७३८ (१.५१%), कलवार १०२२० (१.४५%) आदि ७८ जात जातीहरुको बसोवास रहेको छ भने ३० भाषा बोल्ने मानिसहरु रहेका छन् । विभिन्न जातजातीहरुको धर्म, भाषा, सस्कार, परम्परा, रहन सहन आदिको विविधता भए पनि एकता र सहिष्णुता देखिन्छ ।

२.१ आधारभूत जनसांखिक बिबरण

सि.न.	विवरण	मान	कैफियत
१	महिलाको जनसंख्या	३५७८३५	
२	पुरुषको जनसंख्या	३४९१५९	
३	जम्मा जनसंख्या	७०६९९४	
४	परिवार संख्या	१३७९०२	
५	औषत परिवार आकार	५.१३	
६	लैंगिक अनुपात	९७५८	
७	वाषिक जनसंख्या वृद्धि	१.१४	
८	जनघनत्व प्रति व.कि.मि	७०६	
९	नगरपालिकाजनसंख्या प्रतिशत	७४.१५	
१०	गाउँपालिका जनसंख्या प्रतिशत	२५.८५	
११	७० वर्ष वा माथिको जनसंख्या	२६००९	
१२	विदेशिएका जनसंख्या	५२६७४	
१३	महिला परिवारमुली भएका घरपरिवार	३७६१७	

श्रोत : राष्ट्रिय जनगणना २०७८

२.२ शैक्षिक तथ्यांक :

महोत्तरी जिल्लाको साक्षरता दर ५९.८ छ । त्यस मध्ये पुरुषको साक्षरतादर ६८.४५ र महिलाको ५१.५५ छ । यो नेपालका साक्षरता दर कम भएका जिल्लाहरूको दोस्रो स्थानमा पर्दछ । यस जिल्लाको साक्षरता सबैभन्दा बढी बर्दिवास न. पा.मा ७२.५५ र कम सम्सी गा. पा.मा ५१.२५ रहेको छ ।

२.२.१ जिल्लाका शैक्षिक संस्थाहरूको संक्षिप्त भलक

स्थानीय तहगत विद्यालय विवरण २०८०				
स्थानीय तहको नाम	आधारभूत विद्यालय (०-५) प्रा.वि.	आधारभूत विद्यालय (०-८) नि.मा.वि.	माध्यमिक विद्यालय	जम्मा
बर्दिवास नगरपालिका	२१	८	२२	५१
गौशाला नगरपालिका	१४	८	११	३३
सोनमा गाउँपालिका	१०	२	५	१७
औरही नगरपालिका	९	३	४	१६
भंगहा नगरपालिका	१६	७	७	३०
लोहरपट्टी नगरपालिका	९	२	६	१७
बलवा नगरपालिका	१२	६	५	२३
रामगोपालपुर न.पा.	१३	३	३	१९
सम्सी गाउँपालिका	३	०	४	७
मनरा शिसवा न.पा.	१३	४	६	२३
एकडारा गाउँपालिका	६	४	३	१३
महोत्तरी गाउँपालिका	५	२	४	११
पिपरा गाउँपालिका	८	२	६	१६
मटिहानी नगरपालिका	६	१	५	१२
जलेश्वर नगरपालिका	१४	५	९	२८
जम्मा	१५९	५७	१००	३१६

श्रोत : शिक्षा विकास तथा समन्वय इकाइ, महोत्तरी

क्र.सं.	स्थानीय तह	स्रोत कक्षा संचालित विद्यालय	संचालित कक्षा	समुह
१	बर्दिवास	श्री जनता मा.वि., गौरिडाडा	७	दृष्टिविहिन
२	मटिहानी	श्री राम मा.वि., मटिहानी	४	सुस्त मनस्थिति
३	लोहारपट्टी	भेरुखी मा.वि., लोहारपट्टी	१०	दृष्टिविहिन
४	रामगोपालपुर	श्री मा.वि. बसबिट्टी बसन्तपुर	१२	दृष्टिविहिन
५	गौशाला	श्री त्रिभुवन मा.वि. गौशाला	१०	सुस्त श्रवण तथा बहिरा

२.२.२ जिल्ला तथा स्थानीय तह अनुसारको साक्षरता अवस्था

उमेर समुह अनुसार पुरुष र महिलाको शैक्षिक अवस्था:

उमेर समुह	जनसंख्या ५ वर्ष वा सो भन्दा माथि	पढ्न लेख्न सक्ने	पढ्न मात्र सक्ने	पढ्न लेख्न दुवै नसक्ने	उल्लेख नभएको
जम्मा जनसंख्या	६३१६६४	३७७५६८	१८६८	२५२१२३	१०५
०५ वर्ष	१८९००	१२५४१	३३०	५९९२	३७
०६ वर्ष	१७७२४	१३२१२	२७७	४२१७	१८
०७ वर्ष	१५३८६	१२३१३	१८७	२८८३	३
०८ वर्ष	१९२३२	१५७११	१९१	३३२४	६
०९ वर्ष	११८६८	१०३६३	८५	१४१६	४
१० वर्ष	२२५५१	१९२३८	६६	३२४५	२
११ वर्ष	११३१३	१०२३४	१४	१०६५	०
१२ वर्ष	१९६०३	१७१२८	३३	२४४१	१
१३ वर्ष	१३४२७	११९६४	१३	१४४९	१
१४ वर्ष	१५१८२	१३३३७	१२	१८३२	१
१५ वर्ष	१५५११	१३२९३	१५	२२०१	२
१६ - १९ वर्ष	५७९११	४८३१२	५५	९५४०	४
२० - २४ वर्ष	६३६१३	४७५९२	६१	१५९५५	५
२५ - २९ वर्ष	५४३२६	३४४५६	७७	१९७८६	७
३० - ३४ वर्ष	४५०२२	२३८१४	४९	२११५८	१
३५ - ३९ वर्ष	४५६५३	२०३३९	८३	२५२३१	०
४० - ४४ वर्ष	३६०८८	१४६०४	६१	२१४२२	१
४५ - ४९ वर्ष	३०९६७	११२५६	५२	१९६५९	०
५० - ५४ वर्ष	२८२५७	८८१३	५५	१९३८८	१
५५ - ५९ वर्ष	२२६५२	५९३७	३७	१६६७४	४
६० - ६४ वर्ष	२११३३	४७८०	३७	१६३१४	२
६५ - ६९ वर्ष	१९३३६	३९७७	३८	१५३२१	०
७० - ७४ वर्ष	१५१७६	२५६५	२५	१२५८४	२
७५+ वर्ष	१०८३३	१७८९	१५	९०२६	३

श्रोत : राष्ट्रिय जनगणना २०७८

उमेर समूह अनुसार पुरुषको शैक्षिक अवस्था:

उमेर समूह	जनसंख्या ५ वर्ष वा सो भन्दा माथि	पढ्न लेख्न सक्ने	पढ्न मात्र सक्ने	पढ्न लेख्न दुवै नसक्ने	उल्लेख नभएको
कुल पुरुष संख्या	३०८९४०	२११२१८	९२७	९६७४३	५२
०५ वर्ष	९९३०	६५३७	१८४	३१८८	२१
०६ वर्ष	९१७१	६८७२	१४४	२१४३	१२
०७ वर्ष	७७६३	६२५९	१०८	१३९३	३
०८ वर्ष	९८५८	८०९१	१०१	१६६३	३
०९ वर्ष	६०२२	५३११	३८	६७२	१
१० वर्ष	११६५१	१००२८	३५	१५८६	२
११ वर्ष	५८५८	५३३१	७	५२०	०
१२ वर्ष	१०२१३	९०३५	२०	११५७	१
१३ वर्ष	६७२९	६०८३	६	६४०	०
१४ वर्ष	७४८०	६६९४	५	७८१	०
१५ वर्ष	७७४२	६७५०	२	९९०	०
१६ - १९ वर्ष	३०१२३	२५९३६	२९	४१५७	१
२० - २४ वर्ष	२९६८९	२४४८५	२४	५१७७	३
२५ - २९ वर्ष	२४०१६	१८२७४	१९	५७२२	१
३० - ३४ वर्ष	१९६६६	१३७५३	१८	५८९५	०
३५ - ३९ वर्ष	१९५४३	१२३२१	२९	७१९३	०
४० - ४४ वर्ष	१७३४३	९८४१	२८	७४७४	०
४५ - ४९ वर्ष	१५०१४	७९५४	२३	७०३७	०
५० - ५४ वर्ष	१४२३१	६५७३	२८	७६३०	०
५५ - ५९ वर्ष	११८४४	४५१६	२०	७३०८	०
६० - ६४ वर्ष	१०८५२	३७७०	२१	७०५९	२
६५ - ६९ वर्ष	१०३१०	३२०९	१९	७०८२	०
७० - ७४ वर्ष	७९७१	२०९०	१४	५८६६	१
७५+ वर्ष	५९२१	१५०५	५	४४१०	१

श्रोत : राष्ट्रिय जनगणना २०७८

उमेर समूह अनुसार महिलाको शैक्षिक अवस्था:

उमेर समूह	जनसंख्या ५ वर्ष वा सो भन्दा माथि	पढ्न लेख्न सक्ने	पढ्न मात्र सक्ने	पढ्न लेख्न दुवै नसक्ने	उल्लेख नभएको
कुल महिला संख्या	३२२७२४	१६६३५०	९४१	१५५३८०	५३
०५ वर्ष	८९७०	६००४	१४६	२८०४	१६
०६ वर्ष	८५५३	६३४०	१३३	२०७४	६
०७ वर्ष	७६२३	६०५४	७९	१४९०	०
०८ वर्ष	९३७४	७६२०	९०	१६६१	३
०९ वर्ष	५८४६	५०५२	४७	७४४	३
१० वर्ष	१०९००	९२१०	३१	१६५९	०
११ वर्ष	५४५५	४९०३	७	५४५	०
१२ वर्ष	९३९०	८०९३	१३	१२८४	०
१३ वर्ष	६६९८	५८८१	७	८०९	१
१४ वर्ष	७७०२	६६४३	७	१०५१	१
१५ वर्ष	७७६९	६५४३	१३	१२११	२
१६ - १९ वर्ष	२७७८८	२२३७६	२६	५३८३	३
२० - २४ वर्ष	३३९२४	२३१०७	३७	१०७७८	२
२५ - २९ वर्ष	३०३१०	१६१८२	५८	१४०६४	६
३० - ३४ वर्ष	२५३५६	१००६१	३१	१५२६३	१
३५ - ३९ वर्ष	२६११०	८०१८	५४	१८०३८	०
४० - ४४ वर्ष	१८७४५	४७६३	३३	१३९४८	१
४५ - ४९ वर्ष	१५९५३	३३०२	२९	१२६२२	०
५० - ५४ वर्ष	१४०२६	२२४०	२७	११७५८	१
५५ - ५९ वर्ष	१०८०८	१४२१	१७	९३६६	४
६० - ६४ वर्ष	१०२८१	१०१०	१६	९२५५	०
६५ - ६९ वर्ष	९०२६	७६८	१९	८२३९	०
७० - ७४ वर्ष	७२०५	४७५	११	६७१८	१
७५+ वर्ष	४९१२	२८४	१०	४६१६	२

श्रोत : राष्ट्रिय जनगणना २०७८

स्थानीय तह अनुसार ५ वर्ष वा सो भन्दा माथिको जनसंख्याको शैक्षिक स्थिति:

स्थानीय तह	जनसंख्या ५ वर्ष वा सो भन्दा माथि	पढ्न लेख्न सक्ने	पढ्न मात्र सक्ने	पढ्न लेख्न दुवै नसक्ने	उल्लेख नभएको
बर्दिबास	६८१३५	४९४१३	१८३	१८५३७	२
गौशाला	३४७४७	२२८१०	१०१	११८३५	१
सोनमा	३८४७५	२१५९८	११८	१६७५४	५
औरही	३३१४८	१८४४८	७२	१४६०१	२७
भंगहा	४९१०६	२८०९९	१५६	२०८३३	१८
लोहरपट्टी	४०३३६	२२६४४	९८	१७५९२	२
बलवा	४३६८४	२२६५९	९४	२०९२३	८
रामगोपालपुर	३२२३०	१८०८०	९४	१४०५०	६
सोनमा	३४१५९	१७४७३	२०३	१६४७२	११
मनराशिसवा	४६५५८	२७४०१	११७	१९०४०	०
एकडारा	२८३२५	१६६१५	७२	११६३७	१
महोत्तरी	२५५३३	१५४१४	६२	१००५६	१
पिपरा	३६३३६	२१९५८	५१	१४३२७	०
मटिहानी	३१९७१	१८३८९	५५	१३५२०	७
जलेश्वर	५७३१२	३८७३९	२३४	१८३३१	८

श्रोत : राष्ट्रिय जनगणना २०७८

२.२.३ जिल्लामा ५ वर्ष वा माथिको साक्षर जनसंख्याले पुरा गरेको शैक्षिक तह

शैक्षिक तह	कुल	पुरुष	महिला
वालविकास (शुरुवात)	२५४०२	१३८५४	११५४८
प्रा.वि	१२५६२५	६६०२०	५९६०५
नि.मा.वि.	८२३४७	४४७३३	३७६१४
मा.वि.	६१७६६	३६००८	२५७५८
एस.एल.सि वा सो सरह	२९३०८	१७३८९	११९१९
प्रमाणपत्र वा सो सरह	३६६५४	२१८४९	१४८०५
स्नातक वा सो सरह	११३००	७६४५	३६५५
स्नातकोत्तर वा माथि	४५५६	३४९५	१०६१
अन्य	९९	४३	५६
तह नभएको वा नखुलेका	१५६७	७६२	८०५
थाहा छैन	८८४	४८४	४००
जम्मा	३७९५०८	२१२२८२	१६७२२६

श्रोत : राष्ट्रिय जनगणना २०७८

शैक्षिक तह

स्थानीय तह	जम्मा	वालविकास (शुरुवात)	प्रा.वि	नि.मा. वि.	मा.वि.	एस.एल.सि वा सो सरह	प्रमाणपत्र वा सो सरह	स्नातक वा सो सरह	स्नातकोत्तर वा माथि	अन्य	तह नभएको वा नखुलेको	शाहा छैन
बर्दीबास	४९४९२	२५०५	१३६९२	९७०५	८१५३	५३८३	६८२०	१८४५	८२०	८	४३३	१२८
गौशाला	४००८०	३२१०	१३२५८	८८१०	५८१७	३६५१	३७९३	९६८	२९७	२८	१८०	६८
सोनमा	२१७५५	१३०३	७८०८	५१७९	३५६५	१२३७	१९४४	४४६	१७७	०	३९	५७
औरही	१८५३२	१३१४	६७९६	४०३९	२९६३	११४३	१५९६	४२५	१७४	१	८०	८१
भंगहा	२८२३७	२०७५	१००७६	५९१६	४३३०	२४१८	२४०७	५७०	१५८	७	११३	१६७
लोहारपट्टी	२२७४७	१७४८	८३१७	४९७५	३८९७	१२१६	१६८२	६०१	१९४	०	७४	४३
बलवा	२२८८९	१७७१	७८३४	५१३३	३८५२	१६२३	१८९४	४९६	१५६	४	६६	६०
रामगोपालपुर	१८१४९	१२०३	६६४८	४२१२	३१५०	८४१	१४९१	३८२	११३	३१	३१	४७
सम्सी	१७४३३	११२१	६७८०	३९३०	२८४०	९०२	१२७४	३६६	१६२	५	२९	२४
मनराशिसवा	२७५९४	१८२८	९०६७	६०३५	५०४२	१५७३	२६३३	९१६	४४१	२	३६	२१
एकडारा	१६६७४	९०६	५७९०	३६६२	३०६२	१०३४	१५०१	३५६	२०४	०	११५	४४
महोत्तरी	१५५००	९७६	४७५०	३५२२	२४९३	१३६७	१५९८	५४०	२१७	१	३२	४
पिपरा	२१९४६	१३३८	६४२४	४६१५	३९१९	१७९६	२२८७	१०४३	४३२	०	५९	३३
मटिहानी	१८७३४	१४६७	६६४३	४३२३	२५६७	१४५५	१४३९	४९४	१९१	८	११२	३५
जलेश्वर	३८९२१	२६०६	११७१६	८०८३	५९९७	३५०८	४१४७	१८२१	८०१	४	१६८	७०

श्रोत : राष्ट्रिय जनगणना २०७८

२.२.४. स्नातक वा सो भन्दा माथि पढाइ हुने क्याम्पसहरुको विवरण :

सि.नं.	क्याम्पसको नाम	ठेगाना
१	रा. वि. म. क्याम्पस	जलेश्वर
२	बर्दीबास जन्ता बहुमुखी क्याम्पस	बर्दीबास
३	नवक्षितिज बहुमुखी क्याम्पस	बर्दीबास
४	त्रिभुवन बहुमुखी क्याम्पस	गौशाला
५	रामगोपालपुख बहुमुखी क्याम्पस	रामगोपालपुर
६	कान्तिबजार बहुमुखी क्याम्पस	लक्ष्मीनिया
७	यज्ञवल्क्य संस्कृत क्याम्पस	मटिहानी
८	योगकुमार बहुमुखी क्याम्पस	बलवा

श्रोत: जिल्ला वस्तुगत विवरण

३. स्वास्थ्य

२.३.१ जिल्लाका स्वास्थ्य संस्था सम्बन्धी विवरण

क्र.सं.	विवरण	संस्थाको संख्या
१	जिल्ला स्वास्थ्य कार्यालय	१
२	अस्पताल संख्या(१५ शैयाको)	२
४	प्राथमिक स्वास्थ्य केन्द्र	५
५	स्वास्थ्य चौकी संख्या	७०
६	महिला स्वास्थ्य स्वयंसेविका संख्या	५
७	डाक्टर दरबन्दी संख्या	११
८	आधरभुत स्वास्थ्य केन्द्र संख्या	५४
९	मानव संशाधनको उपलब्धता(%)	१००

श्रोत : जिल्ला स्वास्थ्य कार्यालय महोत्तरी

स्थानीय तहमा रहेका स्वास्थ्य संस्थाहरु

स्थानीय तह	जम्मा वडा	जम्मा महिला स्वास्थ्य स्वयंसेविका संख्या	स्वास्थ्य संस्था संख्या			
			अस्पताल	प्राथमिक स्वास्थ्य केन्द्र	स्वास्थ्य चौकी संख्या	आधरभुत स्वास्थ्य केन्द्र संख्या
बर्दिबास न.पा.	१४	७२	१	०	७	८
गौशाला न.पा.	१२	७२	०	१	६	५
सोनमा गा.पा.	७	३६	०	०	४	४
औरही न.पा.	९	३१	०	१	३	४
भंगहा न.पा.	९	५४	०	०	६	१
लोहारपट्टी न.पा.	९	४५	०	१	४	४
बलवा न.पा.	११	४५	०	०	५	६
रामगोपालपुर न.पा.	९	३१	०	१	३	४
सम्सी गा.पा.	७	३६	०	१	३	३
मनराशिसवा न.पा.	१०	५४	०	०	७	३
एकडारा गा.पा.	६	३६	०	०	४	१
महोत्तरी गा.पा.	६	२७	०	०	३	६
पिपरा गा.पा.	७	४५	०	१	४	१
मटिहानी न.पा.	९	३६	०	०	४	५
जलेश्वर न.पा.	१२	७१	१	०	६	५

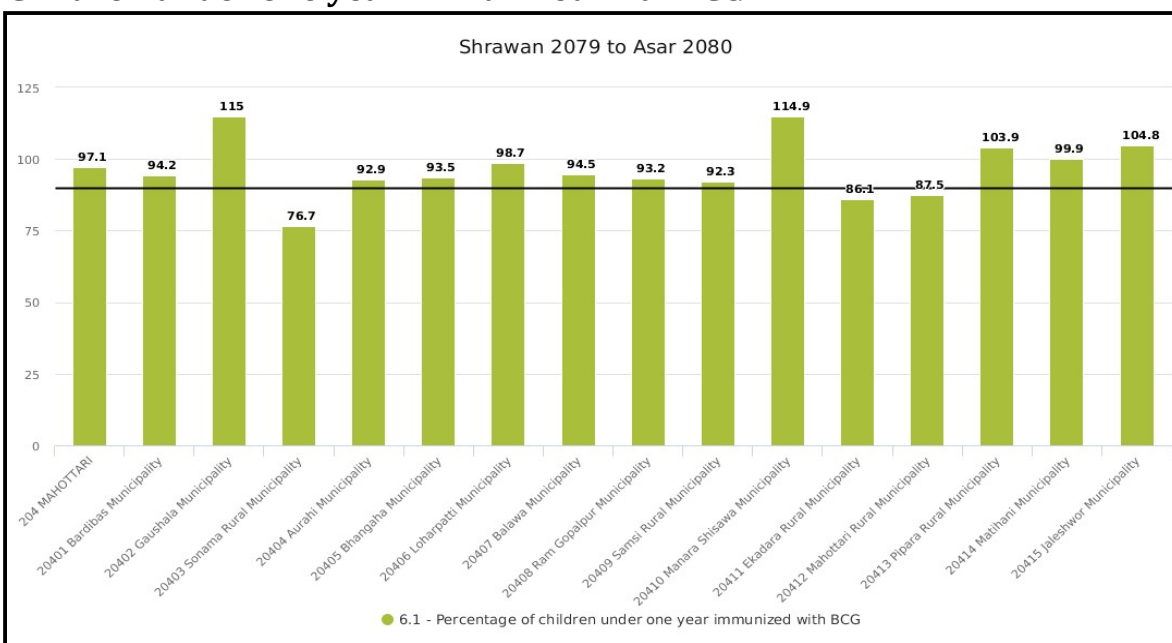
श्रोत: जिल्ला स्वास्थ्य कार्यालय, महोत्तरी

स्वास्थ्य कार्यक्रमको लक्षित जनसंख्या (आ.व. २०७९/०८०)

लक्षित समूह	जनसंख्या
कूल जनसंख्या	७,०६,९९४
१ बर्ष मुनिका बालबालिका (०-११ महिना)	१६,१०३
२ बर्ष मुनिका बालबालिका (०-२३ महिना)	३२,१४६
१२-२३ महिनाका बालबालिका	१६,०३९
६-५९ महिनाका बालबालिका	७१,८७२
१२-५९ महिनाका बालबालिका	६३,८२१
५ बर्ष मुनिका बालबालिका	७९,९१६
१५-४९ बर्ष सम्मका महिला	१,९१,९६०
१५-४९ बर्ष सम्मका विवाहित महिला	१,६२,०६६
अनुमानित गर्भवति महिला	१८,९२०
अनुमानित जीवित जन्म	१६,१७०

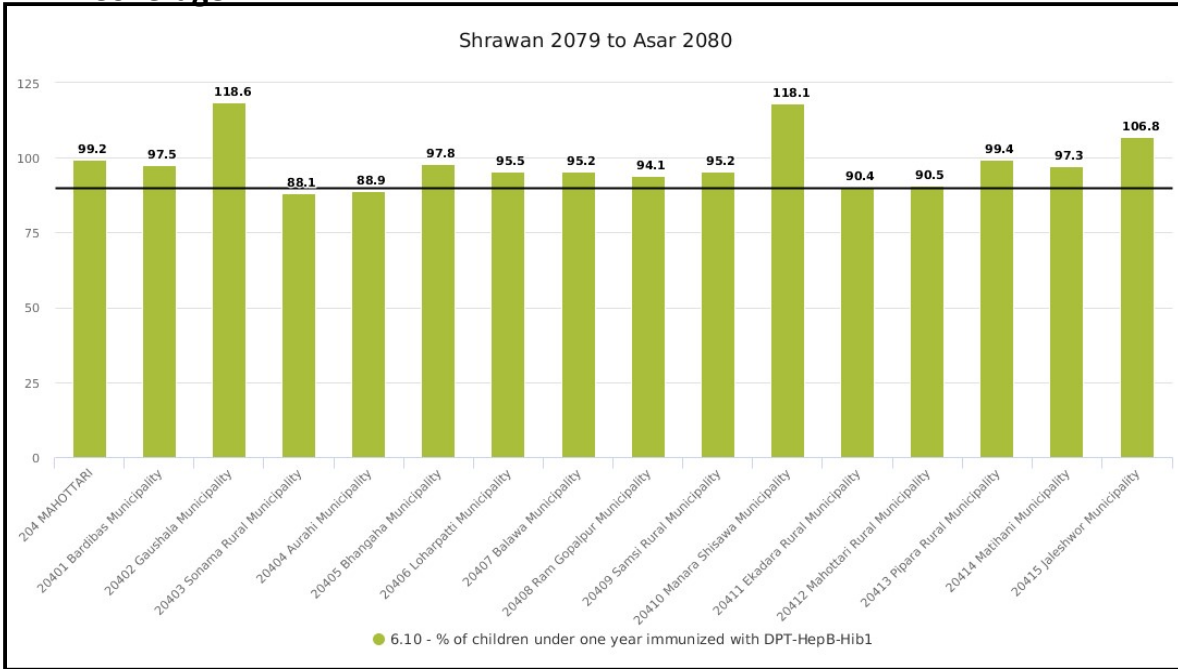
श्रोत : जिल्ला स्वास्थ्य कार्यालय महोत्तरी

२.३.२ विभिन्न स्वास्थ्य कार्यक्रम सम्बन्धी विवरण
Children under one year immunized with BCG



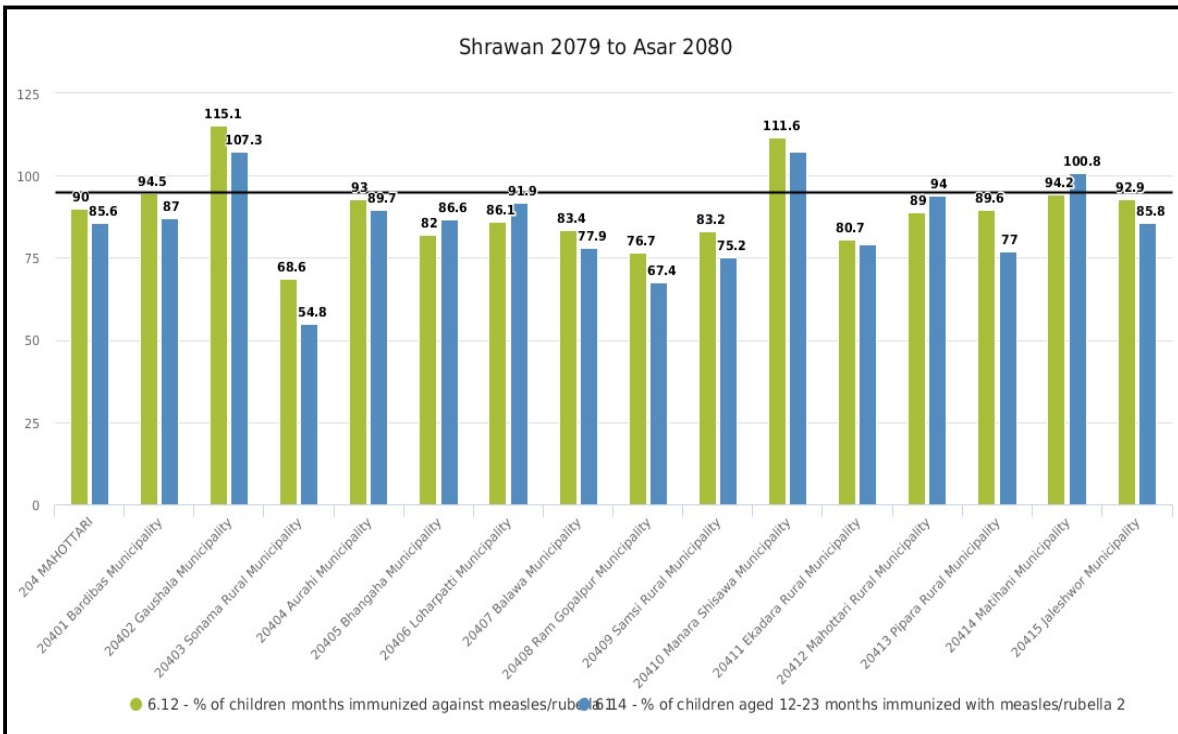
श्रोत: जिल्ला स्वास्थ्य कार्यालय, महोत्तरी

DPT1 Coverage



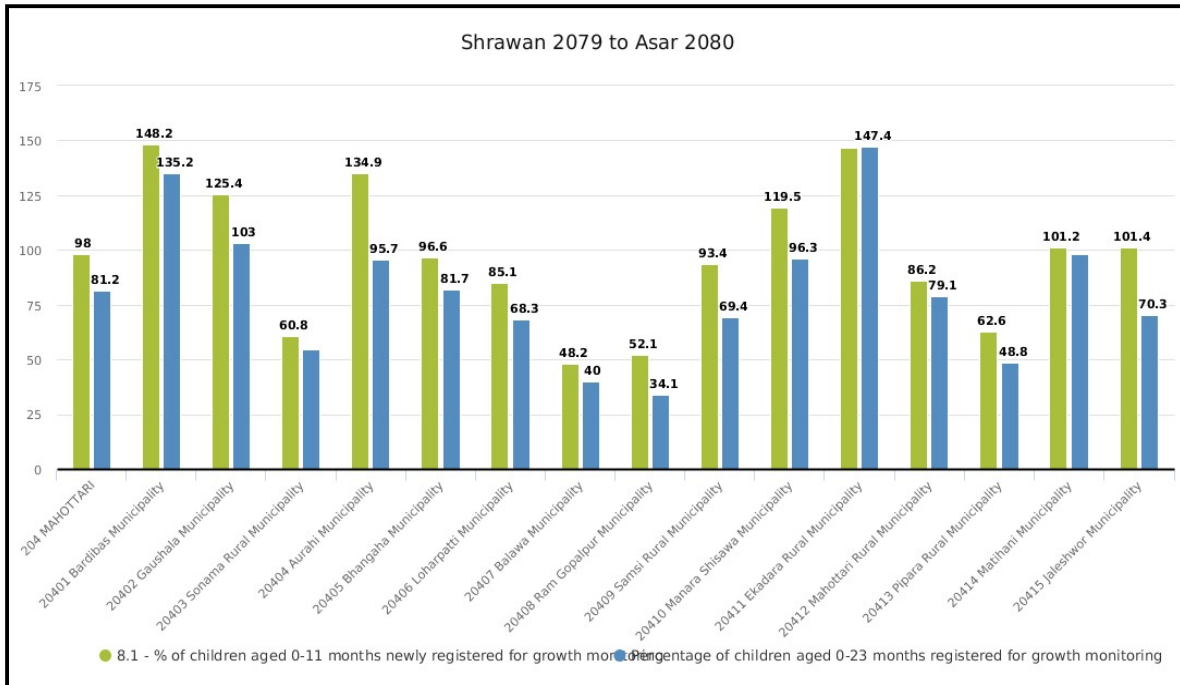
श्रोत: जिल्ला स्वास्थ्य कार्यालय, महोत्तरी

MRI1 and MRI2 Coverage



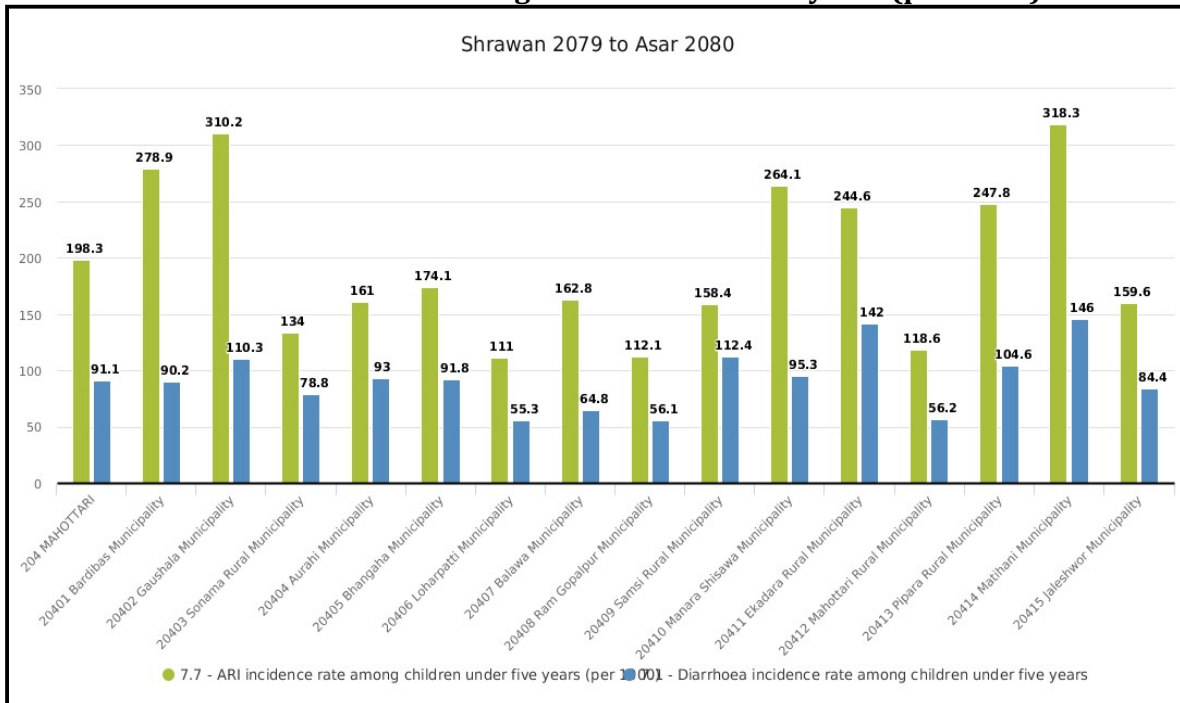
श्रोत: जिल्ला स्वास्थ्य कार्यालय, महोत्तरी

Percentage of children aged 0-11 and 0-23 months registered for growth monitoring.



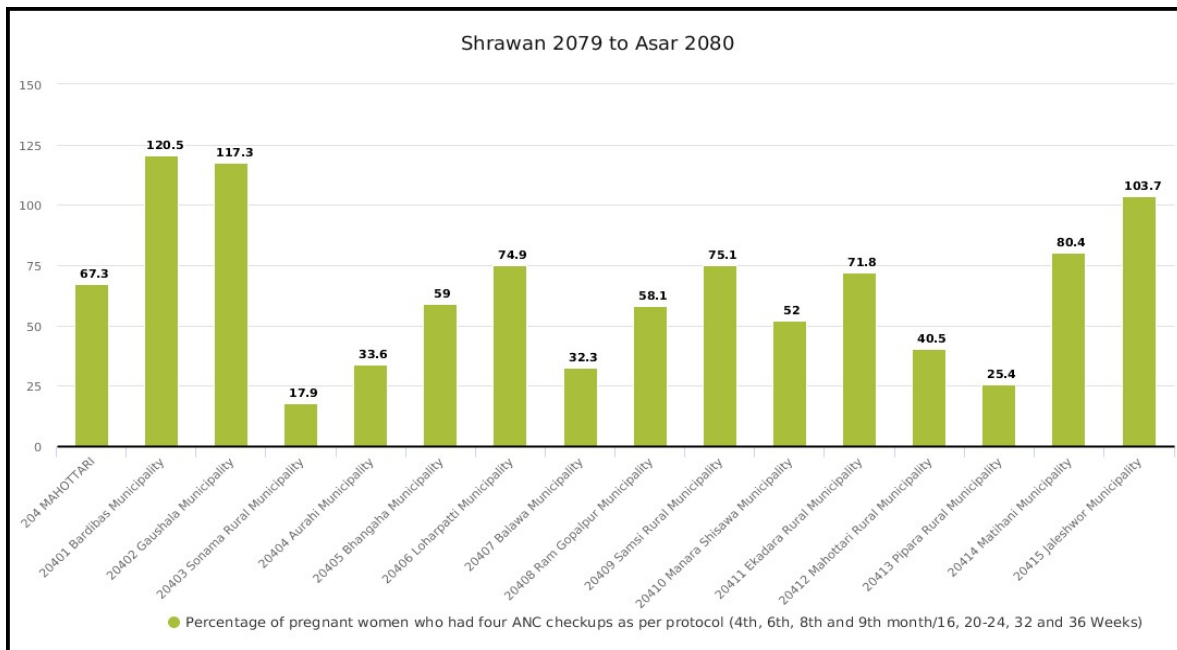
श्रोत: जिल्ला स्वास्थ्य कार्यालय, महोत्तरी

Incidence of ARI and Diarrhea among children under five years (per 1000).



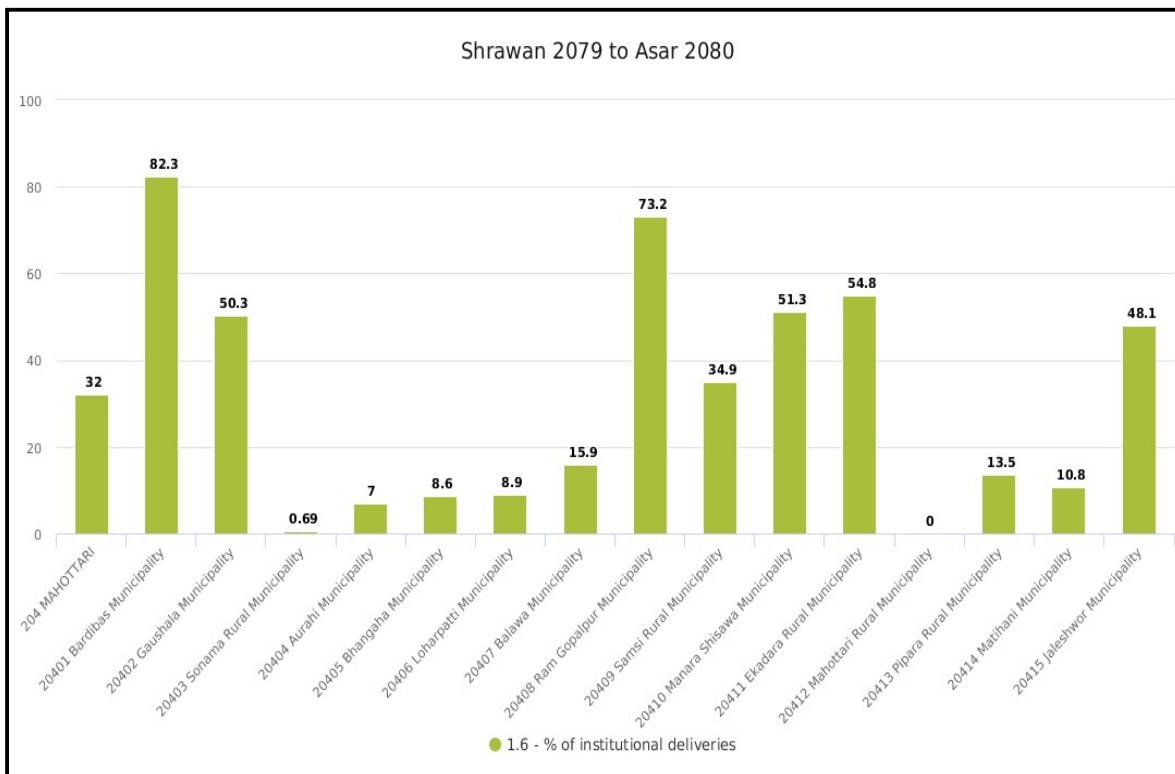
श्रोत: जिल्ला स्वास्थ्य कार्यालय, महोत्तरी

Percentage of pregnant women who had four ANC checkups as per Protocol.



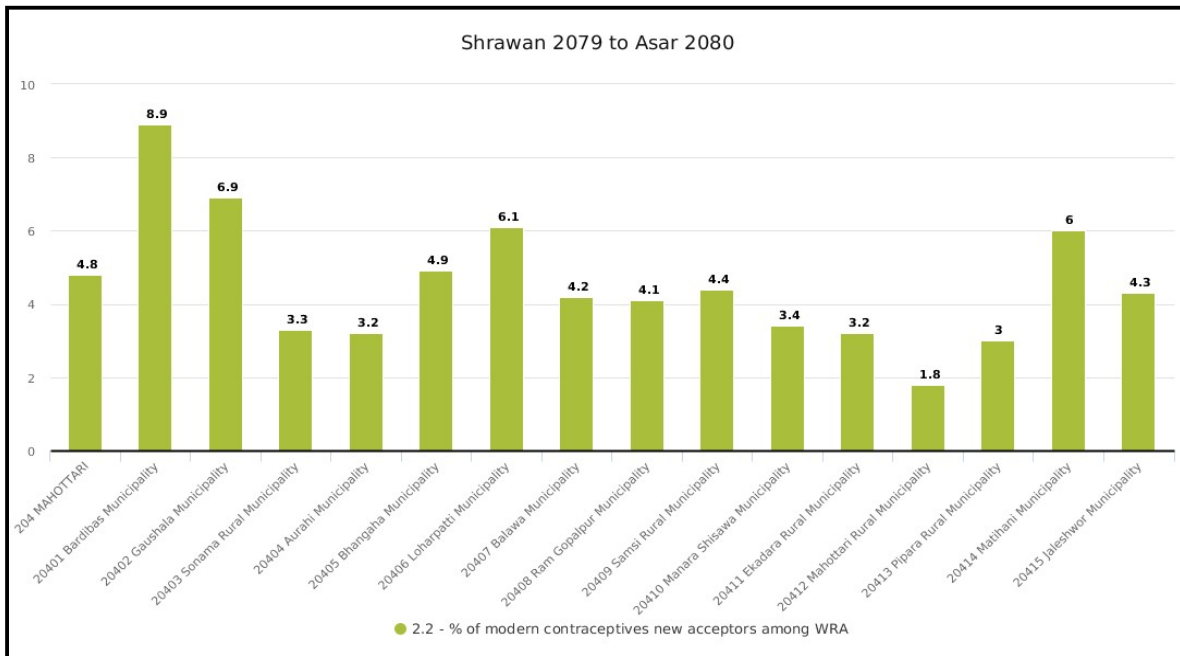
श्रोत: जिल्ला स्वास्थ्य कार्यालय, महोत्तरी

Percentage of Institutional Delivery.



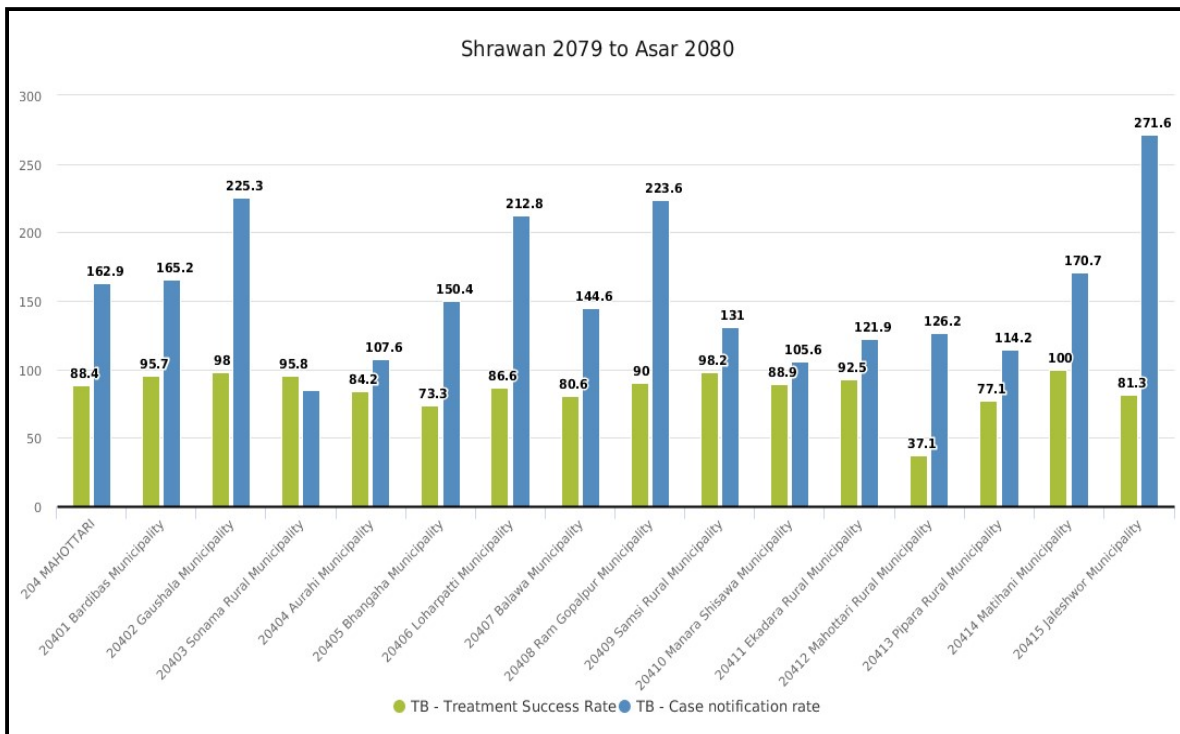
श्रोत: जिल्ला स्वास्थ्य कार्यालय, महोत्तरी

Contraceptive Prevalence rate (unadjusted) among women of reproductive age (WRA).



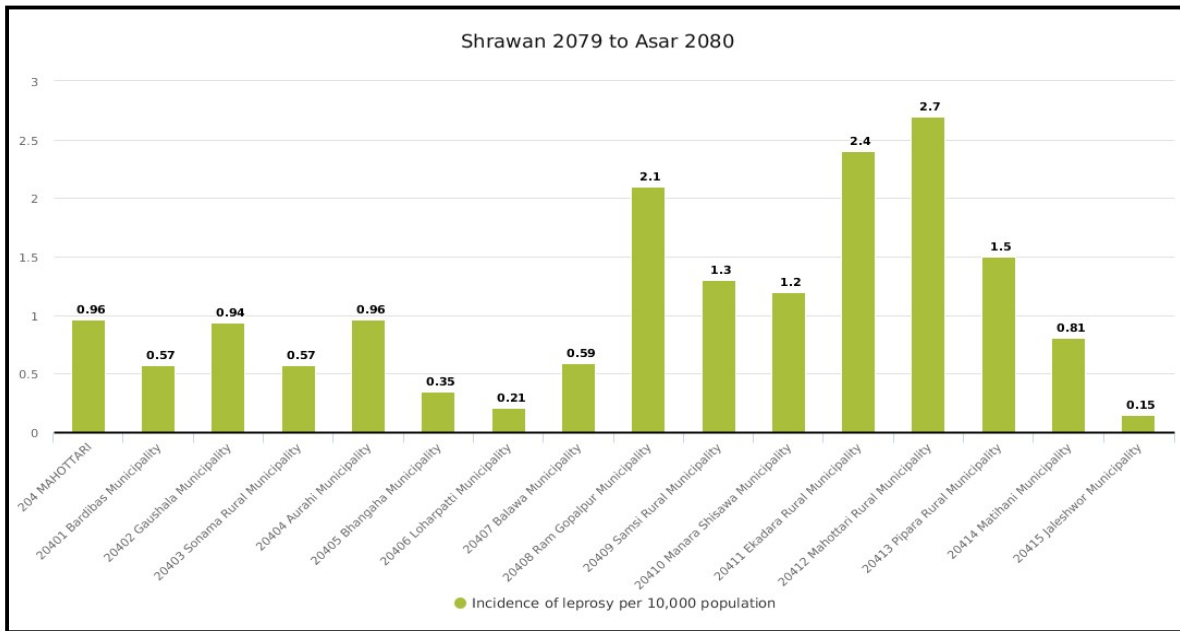
श्रोत: जिल्ला स्वास्थ्य कार्यालय, महोत्तरी

TB Treatment success Rate and Notification Rate.



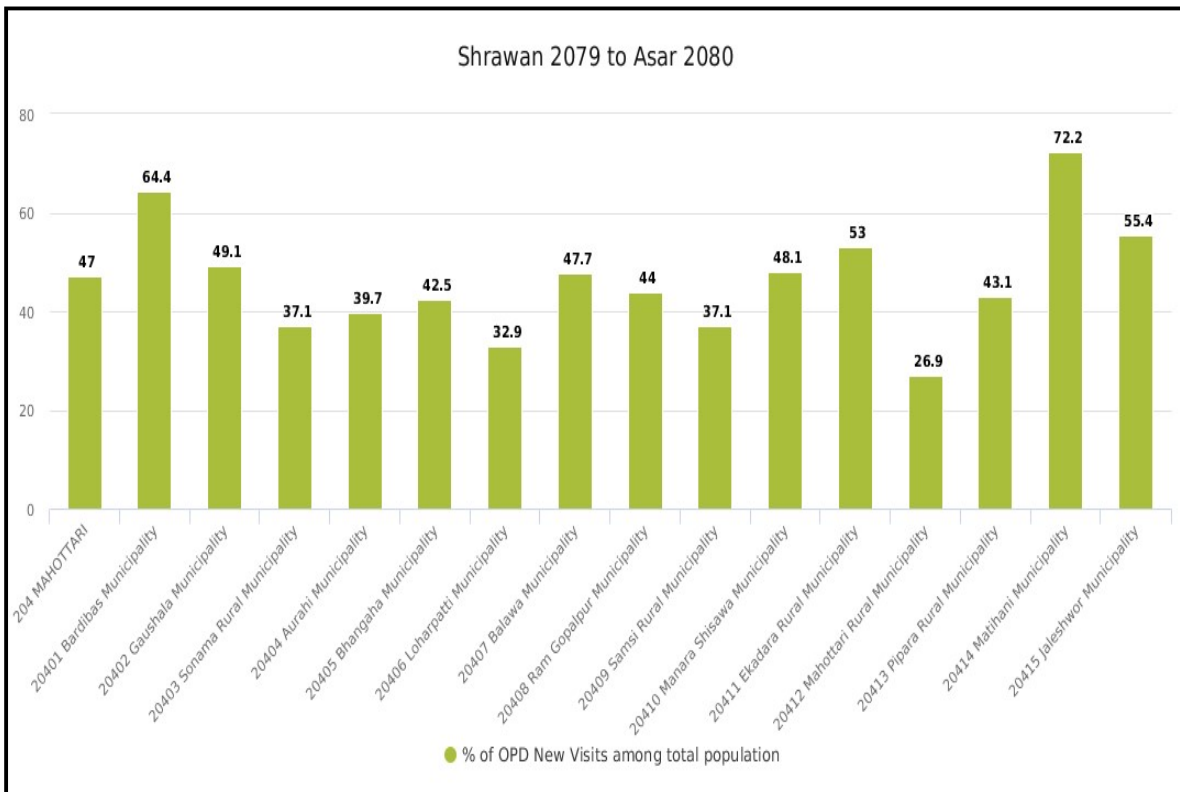
श्रोत: जिल्ला स्वास्थ्य कार्यालय, महोत्तरी

Leprosy Incidence rate among 10000.



श्रोत: जिल्ला स्वास्थ्य कार्यालय, महोत्तरी

% of OPD New visits among total population



२.३.३ प्रमुख १० रोगहरु

सि.नं.	रोग	प्रतिशत	कैफियत
१	Other disease and injury	22.72	
२	Communicable, water and food borne	21.98	
३	Other infective diseases	17.62	
४	Skin disease	15.47	
५	ENT infection	4.38	
६	Other health related problem	3.02	
७	Nutritional and metabolic disorder	2.88	
८	Cradiobascular	1.72	
९	Gyne problem	1.26	
१०	Communicable, immunicable	0.93	

श्रोत : जिल्ला स्वास्थ्य कार्यालय महोत्तरी

२.३.४ मातृमृत्यु सम्बन्धी विवरण

मातृमृत्यु सम्बन्धी विवरण							
स्थान	उमेर समुह	जम्मा	मृत्युको स्थिति				
			गर्भवती	डेलिभरी	६ हप्ता भित्र	अन्य	
महोत्तरी जिल्ला	जम्मा	२८३	७	०	४	२७२	
	१५-२४ वर्ष	७४	२	०	०	७२	
	२५-३४ वर्ष	६३	४	०	३	५६	
	३५-४९ वर्ष	१४६	१	०	१	१४४	
नगरपालिका	जम्मा	२१६	५	०	३	२०८	
	१५-२४ वर्ष	६०	२	०	०	५८	
	२५-३४ वर्ष	४८	३	०	२	४३	
	३५-४९ वर्ष	१०८	०	०	१	१०७	
गाउँपालिका	जम्मा	६७	२	०	१	६४	
	१५-२४ वर्ष	१४	०	०	०	१४	
	२५-३४ वर्ष	१५	१	०	१	१३	
	३५-४९ वर्ष	३८	१	०	०	३७	

२.४ खानेपानी तथा सरसफाइ

२.४.१ खानेपानीको स्रोतका आधारमा घरपरिवारको वर्गीकरण

क्र. सं.	स्थानीय तह	जम्मा घरपरिवार संख्या	घारा/पाइप (घरपरिसर भित्र)	घारा/पाइप (घरपरिसर बाहिर)	ट्युबवेल /हाते पम्प	ढाकिएको इनार/कुवा	खुला इनार/कुवा	मूल घारा	खोला/ झरना	जार/ बोतल	अन्य
१	बर्दिवास न.पा.	१६८२४	९३३२	४२७६	९७६	२९२	१०७८	८३०	१७	११	१२
२	गौशाला न.पा.	१४४४६	४२१६	२३९६	६३९२	२६५	४५६	५३९	२	५	१७५
३	सोनमा गा.पा.	७६०२	११०१	९६०	४९४१	१४	३५	१३९	०	६	४०६
४	औरही न.पा.	७०४२	१७०१	१२३७	३२२९	६५	२८	२६०	११	१	५१०
५	भंगहा न.पा.	१०९१५	९४५	१५४७	७२०९	१४७	२९५	३१६	३	३	४५०
६	लोहरपट्टी न.पा.	९१३३	२३४१	७१८	५५२२	२३	१४	३६	०	४	४७५
७	बलवा न.पा.	९४३७	७२१	४३३	७९०३	२९	७०	५१	१	३	२२६
८	रामगोपालपुर	६६०६	७९४	७७०	४७७७	२४	१८	६	२	०	२१५
९	सम्सी गा.पा.	६८१५	६९४	३५७	५५७७	२०	१३	१	०	२	१५१
१०	मनराशिसवा	१००५०	१०६१	२४१	८३६१	२६	४२	८	१	४	३०६
११	एकडारा गा.पा.	५९३८	८९१	६५	४८१८	२७	९	५	१	०	१२२
१२	महोत्तरी गा.पा.	५६८७	३८५	११६	५०४६	१८	७	२५	६	५	७९
१३	पिपरा गा.पा.	८३०२	१२९७	२७८	६५९८	३१	११	२	०	४२	४३
१४	मटिहानी न.पा.	६७०९	६०८	३२७	५६६०	११	१४	४	२	४	७९
१५	जलेश्वर न.पा.	१२३८०	१५४४	३४९	१०१८३	२३	४७	९	१	४	२२०
	जिल्लाको कुल	१३७८८६	२७६३१	१४०७०	८७९२२	१०१५	२१३७	२२३१	४७	९४	३४६९

श्रोत : राष्ट्रिय जनगणना २०७८

२.४.२ खाना पकाउने इन्धनका आधारमा घरपरिवारको वर्गीकरण

क्र.सं.	स्थानीय तह	जम्मा घरपरिवार संख्या	काठ/ दाउरा	एल.पी. ग्याँस	बिजुली	गुडैठा/ गोरहा	बायो ग्याँस	मट्टीतेल	अन्य
१	बर्दिवास न.पा.	१६८२४	८९२४	७३६७	२८	५४	४५०	१	०
२	गौशाला न.पा.	१४४४६	१०७५०	३३९०	४९	१६४	७२	६	१५
३	सोनमा गा.पा.	७६०२	६४८४	७२७	१७	२६५	८८	१	२०
४	औरही न.पा.	७०४२	५०९३	१४४७	१२	४०२	७७	४	७
५	भंगहा न.पा.	१०९१५	७८९३	२१४९	४८	६४६	९०	३	८६
६	लोहरपट्टी न.पा.	९१३३	५२३८	२८७०	४४	९६९	४	४	४
७	बलवा न.पा.	९४३७	६०१२	२१५७	५६	१०८६	१२२	१	३
८	रामगोपालपुर न.पा.	६६०६	४४३२	१५०६	४२	५५९	५	१	६१
९	सम्सी गा.पा.	६८१५	४९९८	१०३१	३१	७३४	२	०	१९
१०	मनराशिसवा न.पा.	१००५०	६०४३	२१२८	१२३	१५२२	१९८	१	३५
११	एकडारा गा.पा.	५९३८	४४१७	८३६	४४	६०८	२७	२	४
१२	महोत्तरी गा.पा.	५६८७	३६४२	१३००	३१	६६४	४६	३	१
१३	पिपरा गा.पा.	८३०२	४१९७	३३९६	६२	६२७	४	१३	३
१४	मटिहानी न.पा.	६७०९	३७६७	१७३४	२४	१०८२	३४	०	६८
१५	जलेश्वर न.पा.	१२३८०	६३३३	५१८१	१०६	६७६	५६	२	२६
	जिल्लाको कुल	१३७८८६	८८२२३	३७२१९	७१७	१००५८	१२७	४२	३५२

श्रोत : राष्ट्रिय जनगणना २०७८

२.४.३ चर्पीको आधारमा घरपरिवारको वर्गीकरण

क्र.सं.	स्थानीय तह	जम्मा घरपरिवार संख्या	फलस भएको (सार्वजनिक ढल)	फलस भएको (सेप्टिक ट्याङ्क)	साधारण	सार्वजनिक	चर्पी नभएको
१	बर्दिवास न.पा.	१६८२४	२३८	६७२५	९०३४	८२	७४५
२	गौशाला न.पा.	१४४४६	२५१	४५४६	८२२८	८८	१३३३
३	सोनमा गा.पा.	७६०२	१४९	१३३३	४६३०	२९	१४६१
४	औरही न.पा.	७०४२	८६	१८६४	३३०९	१०१	१६८२
५	भंगहा न.पा.	१०९१५	६०	१५०८	६२०८	९८	३०४१
६	लोहरपट्टी न.पा.	९१३३	३९०	२७०५	४५७६	६०	१४०२
७	बलवा न.पा.	९४३७	३११	३६५९	३८१३	५४	१६००
८	रामगोपालपुर न.पा.	६६०६	२१९	१४६१	३४४७	२८	१४५१
९	सम्सी गा.पा.	६८१५	१०७	१७५६	३१८५	६९	१६९८
१०	मनराशिसवा न.पा.	१००५०	४९३	२४२६	५६७१	८०	१३८०
११	एकडारा गा.पा.	५९३८	१४२	१३३४	३४०४	११४	९४४
१२	महोत्तरी गा.पा.	५६८७	११८	९२५	३८८४	१८	७४२
१३	पिपरा गा.पा.	८३०२	६७	२८३७	४७७०	४४	५८४
१४	मटिहानी न.पा.	६७०९	१६३	२०३९	३२९९	३४	११७४
१५	जलेश्वर न.पा.	१२३८०	५१६	५११२	४६९३	४८	२०११
	जिल्लाको कुल	१३७८८६	३३१०	४०२३०	७२१५१	९४७	२१२४८

श्रोत : राष्ट्रिय जनगणना २०७८

२.४.४ बत्ति बालन प्रयोग गर्ने इन्धन अनुसार परिवार संख्या

क्र.सं.	स्थानीय तह	जम्मा घरपरिवार संख्या	बिजुली	सोलार/सौर्यउर्जा	मट्टीतेल	बायोग्याँस	अन्य
१	बर्दिवास न.पा.	१६८२४	१६६९८	६९	३८	२	१७
२	गौशाला न.पा.	१४४४६	१४३०७	६८	४१	५	२५
३	सोनमा गा.पा.	७६०२	७४८२	४३	३४	१	४२
४	औरही न.पा.	७०४२	६८४७	६३	२८	१२	९२
५	भंगहा न.पा.	१०९१५	१०६९४	२२	१४३	७	४९
६	लोहरपट्टी न.पा.	९१३३	९०२९	३७	३४	५	२८
७	बलवा न.पा.	९४३७	९३०९	३४	६५	५	२४
८	रामगोपालपुर न.पा.	६६०६	६५३२	१५	४५	३	११
९	सम्सी गा.पा.	६८१५	६७१९	२३	४२	५	२६
१०	मनराशिसवा न.पा.	१००५०	९७६७	३६	१९८	७	४२
११	एकडारा गा.पा.	५९३८	५७७३	२०	१३५	१	९
१२	महोत्तरी गा.पा.	५६८७	५६२१	५	१८	२	४१
१३	पिपरा गा.पा.	८३०२	८१६१	१४	११४	१	१२
१४	मटिहानी न.पा.	६७०९	६५८७	१३	१०५	०	४
१५	जलेश्वर न.पा.	१२३८०	१२१४७	४४	१५४	५	३०
	जिल्लाको कुल	१३७८८६	१३५६७३	५०६	११९४	६१	४५२

श्रोत : राष्ट्रिय जनगणना २०७८

२.५ भवन तथा आवास

२.५.१ घरको जगका आधारमा

क्र.सं.	स्थानीय तह	जम्मा घरपरिवार संख्या	माटोको जोडाई भएको ईटा/दुङ्गा	सिमेन्टको जोडाई भएको ईटा/दुङ्गा	ढलान पिल्लर सहितको	काठ/बाँसको खम्बा गाडेको	अन्य
१	बर्दिवास न.पा.	१६८२४	१४६१	५२४०	३८३६	६२६९	१८
२	गौशाला न.पा.	१४४४६	११२३	४२८२	२०१६	६९९४	३१
३	सोनमा गा.पा.	७६०२	६०३	२२७६	६८५	४०३२	६
४	औरही न.पा.	७०४२	५८९	२०७९	८१८	३५३९	१७
५	भंगहा न.पा.	१०९१५	९४०	२५३३	११८४	६२३८	२०
६	लोहरपट्टी न.पा.	९१३३	९८२	३१८३	१४२१	३५२३	२४
७	बलवा न.पा.	९४३७	१०१५	३३८४	१४५५	३४९९	८४
८	रामगोपालपुर न.पा.	६६०६	७५२	२०७७	७६४	२९२९	८४
९	सम्सी गा.पा.	६८१५	३९७	२०१५	७७३	३६१३	१७
१०	मनराशिसवा न.पा.	१००५०	५७५	२९८७	२०००	४३२७	१६१
११	एकडारा गा.पा.	५९३८	४२७	१४५१	१०५५	२९९५	१०
१२	महोत्तरी गा.पा.	५६८७	५४९	१९९६	९९४	२१४४	४
१३	पिपरा गा.पा.	८३०२	८४७	३५२१	११४२	२७८३	९
१४	मटिहानी न.पा.	६७०९	३५१	२०६४	१७९३	२४९३	८
१५	जलेश्वर न.पा.	१२३८०	८७७	४१५८	३४१८	३९०४	२३
	जिल्लाको कुल	१३७८८६	११४८८	४३२४६	२३३५४	५९२८२	५१६

श्रोत : राष्ट्रिय जनगणना, २०७८

२.५.२ घरको बाहिरी गाढोका आधारमा

क्र. सं.	स्थानीय तह	जम्मा घरपरिवार संख्या	माटोको जोडाई भएको ईटा/दुङ्गा	सिमेन्टको जोडाई भएको ईटा/दुङ्गा	काठ/ फल्याक	बाँसजन्य सामग्री	काचो ईटा	जस्ता/ टिन/ च्यादर	प्रिफ्याब	अन्य
१	बर्दिवास न.पा.	१६८२४	१४६८	८९६८	८१२	५५३४	२४	१५	१	२
२	गौशाला न.पा.	१४४४६	१०८३	५८६२	४५८	६९९३	६	१	३	४०
३	सोनमा गा.पा.	७६०२	४६५	२५७४	१८०	४३४८	११	२	०	२२
४	औरही न.पा.	७०४२	६१६	२६६१	५१४	३२११	२९	५	१	५
५	भंगहा न.पा.	१०९१५	६६७	३४९३	३३८	६३९६	१०	३	१	७
६	लोहरपट्टी न.पा.	९१३३	९००	४४१७	३७०	३४०५	१३	६	०	२२
७	बलवा न.पा.	९४३७	१०७१	४४८०	३७५	३४३४	३२	१५	३	२७
८	रामगोपालपुर न.पा.	६६०६	६९५	२६७१	२६०	२९७०	३	३	०	४
९	सम्सी गा.पा.	६८१५	३११	२६०८	३८७	३४७९	४	७	०	१९
१०	मनराशिसवा न.पा.	१००५०	५३२	४७२४	२९९	४३९०	२०	८	२	७५
११	एकडारा गा.पा.	५९३८	३८४	२०८३	९२	३१८३	७	१२	०	१७७
१२	महोत्तरी गा.पा.	५६८७	४६२	२५३४	३०३	१९०८	१	३	१	४७५
१३	पिपरा गा.पा.	८३०२	७३५	४५५७	१२९	२७६६	५	१४	०	९६
१४	मटिहानी न.पा.	६७०९	३३१	३७९९	१२५	२३६९	३	११	०	७१
१५	जलेश्वर न.पा.	१२३८०	८०३	७३८०	३४६	३७९५	१६	६	२	३२
	जिल्लाको कुल	१३७८८६	१०५२३	६२८११	४९८८	५८१८१	१८४	१११	१४	१०७४

श्रोत : राष्ट्रिय जनगणना, २०७८

२.५.३ घरको छानाका आधारमा

क्र. सं.	स्थानीय तह	जम्मा घरपरिवार संख्या	जस्ता/टिन/च्यादर	सिमेन्ट ढलान	खर/पराल/छवाली	टायल/खपडा/झिँगाटी	ढुङ्गा/स्लेट	काठ/फल्याक	माटो	अन्य
१	बर्दिवास न.पा.	१६८२४	१३०५	५१४७	२७०	१०००६	५५	३८	०	३
२	गौशाला न.पा.	१४४४६	६४७	३३३३	२६९	९९७०	२८	१९३	०	६
३	सोनमा गा.पा.	७६०२	२८३	१८०३	४४६	५०२१	३१	६	०	१२
४	औरही न.पा.	७०४२	३९४	१८८९	४०९	४२५९	२४	६२	०	५
५	भंगहा न.पा.	१०९१५	४५६	२४१४	३०१	७५१३	३९	१८४	०	८
६	लोहरपट्टी न.पा.	९१३३	४०२	३६९०	५४३	४४१२	२७	३४	०	२५
७	बलवा न.पा.	९४३७	५९६	३५८४	४८२	४५३१	३५	१७०	०	३९
८	रामगोपालपुर न.पा.	६६०६	३६९	१८४३	३९२	३८८२	२२	९४	०	४
९	सम्सी गा.पा.	६८१५	२४४	१९९८	४१८	४००६	१५	१२७	०	७
१०	मनराशिसवा न.पा.	१००५०	३७१	३७८४	१०१९	४७७६	२७	५९	०	१४
११	एकडारा गा.पा.	५९३८	१५४	१८८६	५३५	३२८४	४	६५	०	१०
१२	महोत्तरी गा.पा.	५६८७	२३५	२३१७	२९२	२७६८	२६	४२	०	७
१३	पिपरा गा.पा.	८३०२	६१०	३५५२	२८७	३७९२	२१	३२	०	८
१४	मटिहानी न.पा.	६७०९	५५७	३११६	३३०	२६५२	३५	१७	०	२
१५	जलेश्वर न.पा.	१२३८०	९५४	६२६०	६९२	४३३०	६१	६९	०	१४
	जिल्लाको कुल	१३७८८६	७५७७	४६६१६	६६८५	७५२०२	४५०	११९२	०	१६४

स्रोत : राष्ट्रिय जनगणना, २०७८

२.५.४ घरको संख्या र मुख्य प्रयोग:

घरको संख्या र मुख्य प्रयोग		
मुख्य प्रयोग	घर संख्या	प्रतिशत
आवासीय	१११११६	७९
व्यापार	४३७१	३.१
सरकारी	५३८	०.४
शैक्षिक	७८३	०.६
स्वास्थ्य	२२४	०.२
उद्योग/कलकारखाना	४३०	०.३
बैंक तथा वित्तीय संस्था	१२१	०.१
संस्थागत	३०९	०.२
होटल तथा लज	१२९	०.१
गोठ/धनसार/मतान	१०८६१	७.७
अन्य	६०००	४.३
खाली घर	५८४८	४.२
जम्मा	१४०७३०	१००

स्रोत : राष्ट्रिय जनगणना, २०७८

खण्ड - ३
आर्थिक सूचकहरु

३.१ क्षेत्र अनुसार रोजगारी स्थिति

महोत्तरी जिल्ला	जम्मा	सरकारी	वित्तिय	गैरवित्तिय	गैर नाफामूलक	घरायसी क्षेत्र	उल्लेख नभएको
पेशाको क्षेत्र							
कृषि	१३६४६८	२१०	०	२०६४२	११४	११५४८४	१८
खानी	२७३	०	०	२०६	७	६०	०
निर्माण	९०५०	०	०	४९९५	९५	३९५३	७
बिजुली	७१७	०	०	६३८	४	७५	०
पानी	३७४	०	०	२६५	७	१०१	१
निर्माण	३०९८९	०	०	२०८६०	८३	१००३४	१२
थोक व्यापार	४६८११	०	०	४०५२२	४०	६२४२	७
यातायात	४५३२	०	०	३३७६	४१	१११३	२
आवास	१९२३	०	०	१४१८	१३	४९०	२
जानकारी	३२७	०	०	३०३	३	२१	०
वित्त	१५८८	०	१५८८	०	०	०	०
घरजग्गा व्यापार	२०९	०	०	१८२	०	२७	०
पेशाविद्हरु	९९३	०	०	९३५	४	५१	३
व्यवस्थापक	२८१	०	०	२५०	३	२८	०
सार्वजनिक प्रशासन	२४८०	२४८०	०	०	०	०	०
शिक्षा	५५५४	२६८१	०	२७४८	२५	१००	०
मानवस्वास्थ्य	२२९४	७८२	०	१३९४	४१	७६	१
कला	४२३	१८	०	२९०	६	१०७	२
अन्य सेवा	१६८८९	६८	०	८०००	१५५	८६६३	३
घरायसी क्रियाकलाप	२६३६	११	०	१६९	५	२४५१	०
बाह्य संघसंस्था	१३६	३	०	२५	६४	४४	०
उल्लेख नभएको	६९	४	२	२२	०	३०	११
जम्मा	२६५०१६	६२५७	१५९०	१०७२४०	७१०	१४९१५०	६९

स्रोत : राष्ट्रिय जनगणना, २०७८

क्षेत्र अनुसार पुरुषको रोजगारी स्थिती

पुरुष पेशाको क्षेत्र	जम्मा	सरकारी	वित्तिय	गैरवित्तिय	गैर नाफामूलक	घरायसी क्षेत्र	उल्लेख नभएको
कृषि	८४४०७	१५९	०	९३७०	९४	७४७६७	१७
खानी	२११	०	०	१६४	४	४३	०
निर्माण	७२११	०	०	४३८३	८६	२७३५	७
बिजुली	६७८	०	०	६०५	३	७०	०
पानी	३०९	०	०	२२१	६	८१	१
निर्माण	१९१७९	०	०	९८७७	८०	९२१२	१०
थोक व्यापार	२२७२५	०	०	१८००८	३६	४६७५	६
यातायात	४४२२	०	०	३२८९	३९	१०९२	२
आवास	१४६६	०	०	१११२	१२	३४१	१
जानकारी	२५३	०	०	२३८	१	१४	०
वित्त	१२३२	०	१२३२	०	०	०	०
घरजग्गा व्यापार	२०१	०	०	१७४	०	२७	०
पेशाविद्हरू	९००	०	०	८४९	४	४५	२
व्यवस्थापक	२४२	०	०	२१८	२	२२	०
सार्वजनिक प्रशासन	२२१५	२२१५	०	०	०	०	०
शिक्षा	३८२१	१८३८	०	१९८३	२१	७४	०
मानवस्वास्थ्य	१६६५	५३६	०	१०३७	२६	६५	१
कला	३९०	१७	०	२६८	६	९७	२
अन्य सेवा	५८७३	५६	०	२१४७	१४२	३५२५	३
घरायसी क्रियाकलाप	१०५१	१०	०	११२	४	९२५	०
बाह्य संघसंस्था	९३	३	०	१४	५१	२५	०
उल्लेख नभएको	५१	४	२	१८	०	२१	६
जम्मा	१५८५९५	४८३८	१२३४	५३९९२	६१७	९७८५६	५८

श्रोत: राष्ट्रिय जनगणना २०७८

क्षेत्र अनुसार महिलाको रोजगारी स्थिती

महिला पेशाको क्षेत्र	जम्मा	सरकारी	वित्तिय	गैरवित्तिय	गैर नाफामूलक	घरायसी क्षेत्र	उल्लेख नभएको
कृषि	५२०६१	५१	०	११२७२	२०	४०७७	१
खानी	६२	०	०	४२	३	१७	०
निर्माण	१८३९	०	०	६१२	९	१२१८	०
बिजुली	३९	०	०	३३	१	५	०
पानी	६५	०	०	४४	१	२०	०
निर्माण	११८१०	०	०	१०९८३	३	८२२	२
थोक व्यापार	२४०८६	०	०	२२५१४	४	१५६७	१
यातायात	११०	०	०	८७	२	२१	०
आवास	४५७	०	०	३०६	१	१४९	१
जानकारी	७४	०	०	६५	२	७	०
वित्त	३५६	०	३५६	०	०	०	०
घरजग्गा व्यापार	८	०	०	८	०	०	०
पेशाविद्हरू	९३	०	०	८६	०	६	१
व्यवस्थापक	३९	०	०	३२	१	६	०
सार्वजनिक प्रशासन	२६५	२६५	०	०	०	०	०
शिक्षा	१७३३	८४३	०	८६०	४	२६	०
मानवस्वास्थ्य	६२९	२४६	०	३५७	१५	११	०
कला	३३	१	०	२२	०	१०	०
अन्य सेवा	११०१६	१२	०	५८५३	१३	५१३८	०
घरायसी क्रियाकलाप	१५८५	१	०	५७	१	१५२६	०
बाह्य संघसंस्था	४३	०	०	११	१३	१९	०
उल्लेख नभएको	१८	०	०	४	०	९	५
जम्मा	१०६४२१	१४१९	३५६	५३२४८	९३	५१२९४	११

श्रोत : राष्ट्रिय जनगणना २०७८

३.२ पेशा अनुसार रोजगारी विवरण

महोत्तरी पेशा	जम्मा	सरकारी	वित्तिय	गैरवित्तिय	गैर नाफामूलक	घरायसी क्षेत्र	उल्लेख नभएको
सशस्त्र बल	३८७	३८७	०	०	०	०	०
व्यवस्थापक	७५३५	८००	१५६	४२८०	१५८	२१३५	६
पेशाविद्हरू	७७८२	२७९५	२११	४३६५	७३	३३५	३
प्राविधिक तथा सहायक पेशाविद्हरू	२७६१	६९२	१४८	१६८७	४३	१८९	२
कार्यालय सहायकहरू	१९७०	३८५	६७९	७८०	३९	८६	१
सेवा तथा वस्तु बिक्री गर्ने कामदारहरू	१३१८३	७३१	३२२	७५०८	४४	४५७१	७
कृषि वन र माछापालन कार्यमा दक्ष कामदारहरू	९८४८१	४३	०	२७०२	३३	९५६९१	१२
शिल्पकला तथा कारिगरी	१४६०३	२३	६	८२३१	१३२	६९९७	१४
कारखाना तथा यन्त्र प्रचालक र जडान गर्ने कामदारहरू	६३३०	३७	७	४२३४	४९	२००१	२
सामान्य वा प्राथमिक पेशाका कामदारहरू	१११७९२	३६१	६१	७३४१५	१३८	३७८०३	१४
पेशा उल्लेख नभएको	१९२	३	०	३८	१	१४२	८
जम्मा	२६५०१६	६२५७	१५९०	१०७२४०	७१०	१४९१५०	६९

श्रोत: राष्ट्रिय जनगणना २०७८

पेशा अनुसार पुरुषको रोजगारी विवरण

पुरुष							
पेशा	जम्मा	सरकारी	वित्तिय	गैरवित्तिय	गैर नाफामूलक	घरायसी क्षेत्र	उल्लेख नभएको
सशस्त्र बल	३६७	३६७	०	०	०	०	०
व्यवस्थापक	५९७९	६६५	१३५	३४८०	१४५	१५४९	५
पेशाविद्हरू	५७७०	१९४५	१६४	३३१५	५७	२८६	३
प्राविधिक तथा सहायक पेशाविद्हरू	२२०७	५०७	११९	१३८१	३३	१६६	१
कार्यालय सहायकहरू	१५३०	३१९	५२०	५९८	२८	६५	०
सेवा तथा वस्तु बिक्री गर्ने कामदारहरू	१०४३६	६६७	२५२	६०५२	३६	३४२३	६
कृषि वन र माछापालन कार्यमा दक्ष कामदारहरू	६३११३	३४	०	१९१०	२७	६११३०	१२
शिल्पकला तथा कारिगरी	१२७९७	२२	६	७६६८	१२४	४९६३	१४
कारखाना तथा यन्त्र प्रचालक र जडान गर्ने कामदारहरू	६१४२	३७	७	४११५	४६	१९३५	२
सामान्य वा प्राथमिक पेशाका कामदारहरू	५०१०२	२७२	३१	२५४४०	१२०	२४२२७	१२
पेशा उल्लेख नभएको	१५२	३	०	३३	१	११२	३
जम्मा	१५८५९५	४८३८	१२३४	५३९९२	६१७	९७८५६	५८

श्रोत: राष्ट्रिय जनगणना २०७८

पेशा अनुसार महिलाको रोजगारी विवरण

महिला							
पेशा	जम्मा	सरकारी	वित्तिय	गैरवित्तिय	गैर नाफामूलक	घरायसी क्षेत्र	उल्लेख नभएको
सशस्त्र बल	२०	२०	०	०	०	०	०
व्यवस्थापक	१५५६	१३५	२१	८००	१३	५८६	१
पेशाविद्हरू	२०१२	८५०	४७	१०५०	१६	४९	०
प्राविधिक तथा सहायक पेशाविद्हरू	५५४	१८५	२९	३०६	१०	२३	१
कार्यालय सहायकहरू	४४०	६६	१५९	१८२	११	२१	१
सेवा तथा वस्तु बिक्री गर्ने कामदारहरू	२७४७	६४	७०	१४५६	८	११४८	१
कृषि वन र माछापालन कार्यमा दक्ष कामदारहरू	३५३६८	९	०	७९२	६	३४५६१	०
शिल्पकला तथा कारिगरी	१८०६	१	०	५६३	८	१२३४	०
कारखाना तथा यन्त्र प्रचालक र जडान गर्ने कामदारहरू	१८८	०	०	११९	३	६६	०
सामान्य वा प्राथमिक पेशाका कामदारहरू	६१६९०	८९	३०	४७९७५	१८	१३५७६	२
पेशा उल्लेख नभएको	४०	०	०	५	०	३०	५
जम्मा	१०६४२१	१४१९	३५६	५३२४८	९३	५१२९४	११

श्रोत : राष्ट्रिय जनगणना, २०७८

३.३ साना उद्यम घरपरिवारको संख्या

स्थान	जम्मा घरपरिवार	कुनै पनि साना उद्यम बिना घरपरिवार को संख्या	साना उद्यमीहरूको प्रकार										उल्लेख नभएको
			घरेलु उद्योग		व्यापार/व्यवसाय		यातायात		सेवा		अन्य		
			पुरुष	महिला	पुरुष	महिला	पुरुष	महिला	पुरुष	महिला	पुरुष	महिला	
महोत्तरी जिल्ला	१३७८८६	१२३७२६	२२३३	११९०	४४३८	२१४७	६०७	१५०	८८४	४१९	१२००	५८२	३१०
बर्दिबास	१६८२४	१५३४०	१४१	१३८	३४१	४१७	९२	२५	९१	८४	६१	७३	२१
गौशाला	१४४४६	१२७४१	१८२	९१	५२२	२४०	४८	२४	२२३	३८	२२४	९६	१७
सोनमा	७६०२	६७५५	२९२	५९	२५५	७३	३१	१०	४४	२१	२६	२०	१६
औरही	७०४२	६१९९	१७०	१३९	२२६	९४	१५	२	१६	८	१०६	३९	२८
भंगहा	१०९१५	९७५८	१५३	१५९	३४१	२२८	६२	११	४७	२६	२७	४१	६२
लोहरपट्टी	९१३३	८१८९	२४६	६३	३०८	११२	४६	२	५५	१३	६२	२७	१०
बलवा	९४३७	८२२०	२२१	६४	३६३	१३८	४८	१०	५३	४७	१८०	५५	३८
रामगोपालपुर	६६०६	५९५३	८२	४७	२१८	९२	४०	१८	३६	२२	६५	२५	८
सम्सी	६८१५	६१११	९३	४४	३५९	६२	१८	३	३७	१०	४६	१५	१७
मनराशिसवा	१००५०	८८४९	१३१	६०	४०५	१२१	३६	१०	५८	२४	२५१	९४	११
एकडारा	५९३८	५३९६	१३४	२७	१८१	६८	३७	११	१६	१२	३६	९	११
महोत्तरी	५६८७	५१९४	८६	१११	१४७	८०	२६	४	९	५	१२	७	६
पिपरा	८३०२	७६७८	८८	५४	१९६	११२	३९	७	५५	४८	४	८	१३
मटिहानी	६७०९	६१६७	६४	४०	२३०	७६	२५	६	५६	२४	६	११	४
जलेश्वर	१२३८०	१११७६	१५०	९४	३४६	२३४	४४	७	८८	३७	९४	६२	४८

श्रोत : राष्ट्रिय जनगणना, २०७८

खण्ड - ४

जनसंख्या तथा व्यक्तिगत घटना प्रणाली

४.१ स्थानीय तहगत जनसंख्या

स्थानीय तह	२०६८		२०७८										
	परिवार संख्या	जम्मा जनसंख्या	परिवार संख्या	जम्मा जनसंख्या	पुरुष	महिला	परिवारको औसत आकार	लैङ्गिक अनुपात	वार्षिक जनसंख्या वृद्धिदर (%)	जनघनत्व	साक्षरता दर (प्रतिशतमा)		
											जम्मा	पुरुष	महिला
औरही नगरपालिका	५८२२	३१८५१	७०४२	३७३६१	१८७११	१८६५०	५.३१	१००.३३	१.५३	१०४५	५५.६५	६४.०५	४७.३२
बलवा नगरपालिका	७६६१	४२३४१	९४३७	४९४७३	२४२७७	२५१९६	५.२४	९६.३५	१.४९	११२३	५१.८७	६०.६६	४३.६०
बर्दिबास नगरपालिका	१३११३	६४२१२	१६८२४	७४३६१	३६७११	३७६५०	४.४२	९७.५१	१.४१	२३६	७२.५२	७९.६८	६५.६५
भैगाहा नगरपालिका	८५६०	४६७५७	१०९१५	५५३५४	२६७३४	२८६२०	५.०७	९३.४१	१.६२	७१७	५७.२२	६७.०५	४८.२६
एकडारा गाउँपालिका	४८०९	२९३१५	५९३८	३१७७०	१५९१०	१५८६०	५.३५	१००.३२	०.७७	१३२४	५८.६६	६६.६३	५०.७५
गौशाला नगरपालिका	११८९३	६६६७७	१४४४६	७२४८१	३६२५०	३६२३१	५.०२	१००.०५	०.८०	५०१	६०.९७	६९.१७	५२.८९
जलेश्वर नगरपालिका	१००३४	५७५४९	१२३८०	६३८०२	३१३९१	३२४११	५.१५	९६.८५	०.९९	१४४२	६७.५९	७६.९८	५८.६८
लोहरपट्टी नगरपालिका	७३१७	३९८८३	९१३३	४५७७३	२१९४६	२३८२७	५.०१	९२.११	१.३२	९१४	५६.१४	६५.४३	४७.८८
महोत्तरी गाउँपालिका	४८६१	२७४३०	५६८७	२८८०७	१४०१२	१४७९५	५.०७	९४.७१	०.४७	१०२६	६०.३७	७०.४९	५१.०६
मनरा शिसवा नगरपालिका	८५३२	४९६९२	१००५०	५२९९१	२५६७९	२६५१२	५.१९	९६.८६	०.४७	१०४९	५८.८५	६७.१२	५१.०१
मटिहानी नगरपालिका	५२२६	३१०२६	६७०९	३६१३६	१७५५२	१८५८४	५.३९	९४.४५	१.४६	१२४५	५७.५२	६६.९४	४८.७७
पिपरा गाउँपालिका	६४९०	३५५२४	८३०२	४०५३५	२०२९३	२०२४२	४.८८	१००.२५	१.२७	१०१४	६०.४३	६८.८५	५२.२०
रामगोपालपुर नगरपालिका	५२५७	३०४१२	६६०६	३६२०१	१८०९१	१८११०	५.४८	९९.९०	१.६७	९१६	५६.१०	६४.२८	४८.०४
साम्सी गाउँपालिका	५३८२	३३७९१	६८१५	३८५८५	१८७१२	१९८७३	५.६६	९४.१६	१.२७	१७८९	५१.१५	५८.३९	४४.४६
सोनमा गाउँपालिका	६३४१	३८७४७	७६०२	४३०८२	२१९२२	२११६०	५.६७	१०३.६०	१.०२	७४६	५६.१४	६५.०६	४७.०४
संस्थागत	१८	२३७३	१६	१०८२	९६८	११४					७७.५७	७९.४०	६१.४७
जम्मा	१११३१६	६२७५८०	१३७९०२	७०६९९४	३४९१५९	३५७८३५	५.१३	९७.५८	१.१४	७०६	५९.७७	६८.३७	५१.५५

श्रोत: राष्ट्रिय जनगणना २०७८

४.२ स्थानीय तहहरुको वडागत जनसंख्या
बर्दिबास नगरपालिकाको वडागत जनसंख्या

वडा नं.	घर परिवार संख्या	जम्मा	पुरुष	महिला	परिवारको औसत आकार	जनघनत्व
१	२३६०	९१९८	४६४१	४५५७	३.९०	१०१.८४
२	८६१	३७९०	१८९५	१८९५	४.४०	१००.००
३	२१७५	८६०२	४१५४	४४४८	३.९५	९३.३९
४	११५१	४८४६	२३४३	२५०३	४.२१	९३.६१
५	१३९०	५८१५	२७३५	३०८०	४.१८	८८.८०
६	११७१	५३८८	२६६२	२७२६	४.६०	९७.६५
७	७०४	३४५८	१७२३	१७३५	४.९१	९९.३१
८	१३०४	५८२८	२८९२	२९३६	४.४७	९८.५०
९	१००४	४८४९	२४५२	२३९७	४.८३	१०२.२९
१०	८२८	३८७६	१९३८	१९३८	४.६८	१००.००
११	९७५	४६२६	२२९७	२३२९	४.७४	९८.६३
१२	९४७	४५५०	२१९३	२३५७	४.८०	९३.०४
१३	८८७	४२१५	२०६३	२१५२	४.७५	९५.८६
१४	१०६७	५३२०	२७२३	२५९७	४.९९	१०४.८५
जम्मा	१६८२४	७४३६१	३६७११	३७६५०	४.४२	९७.५१

श्रोत: राष्ट्रिय जनगणना २०७८

गौशाला नगरपालिकाको वडागत जनसंख्या

वडा नं.	घर परिवार संख्या	जम्मा	पुरुष	महिला	परिवारको औसत आकार	जनघनत्व
१	१५९४	७६३८	३८४५	३७९३	४.७९	१०१.३७
२	१६४५	८६१३	४१६६	४४४७	५.२४	९३.६८
३	८२८	४२३४	२१४८	२०८६	५.११	१०२.९७
४	१६१२	८१९४	४१३८	४०५६	५.०८	१०२.०२
५	१४५१	७७०२	३९१६	३७८६	५.३१	१०३.४३
६	६६९	३१८०	१६१५	१५६५	४.७५	१०३.१९
७	७६९	४४४६	२२४३	२२०३	५.७८	१०१.८२
८	१२३१	५८२७	२९१६	२९११	४.७३	१००.१७
९	११४९	५८२२	२८८५	२९३७	५.०७	९८.२३
१०	१२६९	६२३६	३०८५	३१५१	४.९१	९७.९१
११	११९२	५८३३	२९०१	२९३२	४.८९	९८.९४
१२	१०३७	४७५६	२३९२	२३६४	४.५९	१०१.१८
जम्मा	१४४४६	७२४८१	३६२५०	३६२३१	५.०२	१००.०५

श्रोत: राष्ट्रिय जनगणना २०७८

सोनमा गाउँपालिकाको वडागत जनसंख्या

वडा नं.	घर परिवार संख्या	जम्मा	पुरुष	महिला	परिवारको औसत आकार	जनघनत्व
१	१०९३	५७७४	२९२०	२८५४	५.२८	१०२.३१
२	८९६	५१८३	२६४६	२५३७	५.७८	१०४.३०
३	१३४८	७३८८	३७६४	३६२४	५.४८	१०३.८६
४	१००८	५३९८	२७१९	२६७९	५.३६	१०१.४९
५	८५९	४७९९	२५२५	२२७४	५.५९	१११.०४
६	८०४	४९७२	२५२९	२४४३	६.१८	१०३.५२
७	९६९	५५३६	२७२२	२८१४	५.७१	९६.७३
८	६२५	४०३२	२०९७	१९३५	६.४५	१०८.३७
जम्मा	७६०२	४३०८२	२१९२२	२११६०	५.६७	१०३.६०

श्रोत: राष्ट्रिय जनगणना २०७८

औरही नगरपालिकाको वडागत जनसंख्या

वडा नं.	घर परिवार संख्या	जम्मा	पुरुष	महिला	परिवारको औसत आकार	जनघनत्व
१	९५१	५१३८	२५५४	२५८४	५.४०	९८.८४
२	९१७	४८९३	२४६०	२४३३	५.३४	१०१.११
३	९५८	४९९०	२५०९	२४८१	५.२१	१०१.१३
४	९७०	५०९२	२५३५	२५५७	५.२५	९९.१४
५	५३९	२९३५	१४५८	१४७७	५.४५	९८.७१
६	६७०	३३०४	१६४२	१६६२	४.९३	९८.८०
७	५५६	२९८०	१५०५	१४७५	५.३६	१०२.०३
८	७०९	३८५७	१९१४	१९४३	५.४४	९८.५१
९	७७२	४१७२	२१३४	२०३८	५.४०	१०४.७१
जम्मा	७०४२	३७३६१	१८७११	१८६५०	५.३१	१००.३३

श्रोत: राष्ट्रिय जनगणना २०७८

भंगहा नगरपालिकाको वडागत जनसंख्या

वडा नं.	घर परिवार संख्या	जम्मा	पुरुष	महिला	परिवारको औसत आकार	जनघनत्व
१	८५७	४३४७	२००१	२३४६	५.०७	८५.२९
२	९५६	४८६२	२३६१	२५०१	५.०९	९४.४०
३	१०४७	४९९७	२३१३	२६८४	४.७७	८६.१८
४	९६२	४९९८	२५७१	२४२७	५.२०	१०५.९३
५	१११६	५५३३	२६०९	२९२४	४.९६	८९.२३
६	१५८७	८०३९	३८५०	४१८९	५.०७	९१.९१
७	१३१०	६९०५	३३६७	३५३८	५.२७	९५.१७
८	१४३५	७६४५	३६७८	३९६७	५.३३	९२.७१
९	१६४५	८०२८	३९८४	४०४४	४.८८	९८.५२
जम्मा	१०९१५	५५३५४	२६७३४	२८६२०	५.०७	९३.४१

श्रोत: राष्ट्रिय जनगणना २०७८

लोहारपट्टी नगरपालिकाको वडागत जनसंख्या

वडा नं.	घर परिवार संख्या	जम्मा	पुरुष	महिला	परिवारको औसत आकार	जनघनत्व
१	८३७	४२४९	२११५	२१३४	५.०८	९९.११
२	५९८	२९४०	१४३१	१५०९	४.९२	९४.८३
३	१३५७	६७३९	३२३१	३५०८	४.९७	९२.१०
४	१८८५	९५४५	४५७८	४९६७	५.०६	९२.१७
५	९५९	४७५६	२२७३	२४८३	४.९६	९१.५४
६	९२०	४४८४	२१८२	२३०२	४.८७	९४.७९
७	१०६६	५२१८	२४३७	२७८१	४.८९	८७.६३
८	१०४२	५३०५	२४९८	२८०७	५.०९	८८.९९
९	४६९	२५३७	१२०१	१३३६	५.४१	८९.९०
जम्मा	९१३३	४५७७३	२१९४६	२३८२७	५.०१	९२.११

श्रोत: राष्ट्रिय जनगणना २०७८

वलवा नगरपालिकाको वडागत जनसंख्या

वडा नं.	घर परिवार संख्या	जम्मा	पुरुष	महिला	परिवारको औसत आकार	जनघनत्व
१	७९०	४१३८	२०३४	२१०४	५.२४	९६.६७
२	६१९	३१०४	१५२८	१५७६	५.०१	९६.९५
३	५६४	२८४०	१४२२	१४१८	५.०४	१००.२८
४	७३०	४५०७	२१८३	२३२४	६.१७	९३.९३
५	६६६	३३९७	१७१६	१६८१	५.१०	१०२.०८
६	१२३०	६२८६	३१०४	३१८२	५.११	९७.५५
७	६९३	३५४२	१७९६	१७४६	५.११	१०२.८६
८	८३८	४२३८	२१४२	२०९६	५.०६	१०२.१९
९	१०९९	५९१९	२८१५	३१०४	५.३९	९०.६९
१०	८०६	४३९९	२१६१	२२३८	५.४६	९६.५६
११	१४०२	७१०३	३३७६	३७२७	५.०७	९०.५८
जम्मा	९४३७	४९४७३	२४२७७	२५१९६	५.२४	९६.३५

श्रोत: राष्ट्रिय जनगणना २०७८

रामगोपालपुर नगरपालिकाको वडागत जनसंख्या

वडा नं.	घर परिवार संख्या	जम्मा	पुरुष	महिला	परिवारको औसत आकार	जनघनत्व
१	६१५	३४१६	१६३३	१७८३	५.५५	९१.५९
२	७५०	४१४७	२०२७	२१२०	५.५३	९५.६१
३	५४४	२९८९	१५१४	१४७५	५.४९	१०२.६४
४	६१२	३५०१	१७७२	१७२९	५.७२	१०२.४९
५	९७९	५३८०	२७८७	२५९३	५.५०	१०७.४८
६	५५७	३२०५	१६५३	१५५२	५.७५	१०६.५१
७	६८३	३६७१	१७६४	१९०७	५.३७	९२.५०
८	८५१	४४१९	२१८१	२२३८	५.१९	९७.४५
९	१०१५	५४७३	२७६०	२७१३	५.३९	१०१.७३
जम्मा	६६०६	३६२०१	१८०९१	१८११०	५.४८	९९.९०

श्रोत: राष्ट्रिय जनगणना २०७८

सम्सी गाउँपालिकाको वडागत जनसंख्या

वडा नं.	घर परिवार संख्या	जम्मा	पुरुष	महिला	परिवारको औसत आकार	जनघनत्व
१	६२८	३५७०	१७६६	१८०४	५.६८	९७.८९
२	१५६३	८९०१	४०२०	४८८१	५.६९	८२.३६
३	७६९	४७३३	२२९८	२४३५	६.१५	९४.३७
४	१०४०	६००२	३०४८	२९५४	५.७७	१०३.१८
५	११९३	६०६७	२९८६	३०८१	५.०९	९६.९२
६	८४७	५१५१	२४४९	२७०२	६.०८	९०.६४
७	७७५	४१६१	२१४५	२०१६	५.३७	१०६.४०
जम्मा	६८१५	३८५८५	१८७१२	१९८७३	५.६६	९४.१६

श्रोत: राष्ट्रिय जनगणना २०७८

मनरासिसवा नगरपालिकाको वडागत जनसंख्या

वडा नं.	घर परिवार संख्या	जम्मा	पुरुष	महिला	परिवारको औसत आकार	जनघनत्व
१	१४०७	६९१८	३४१४	३५०४	४.९२	९७.४३
२	१३६३	६४९५	३१२५	३३७०	४.७७	९२.७३
३	८७३	४६८८	२३६३	२३२५	५.३७	१०१.६३
४	८०३	३९९९	१९६६	२०३३	४.९८	९६.७०
५	८२४	४७१०	२२९८	२४१२	५.७२	९५.२७
६	१२०४	७२८२	३६९१	३५९१	६.०५	१०२.७८
७	१०६०	५३८९	२६६२	२७२७	५.०८	९७.६२
८	६५८	३५८८	१६७४	१९१४	५.४५	८७.४६
९	७५१	३७४७	१८८६	१८६१	४.९९	१०१.३४
१०	११०७	५३७५	२६००	२७७५	४.८६	९३.६९
जम्मा	१००५०	५२१९१	२५६७९	२६५१२	५.१९	९६.८६

श्रोत: राष्ट्रिय जनगणना २०७८

एकडारा गाउँपालिकाको वडागत जनसंख्या

वडा नं.	घर परिवार संख्या	जम्मा	पुरुष	महिला	परिवारको औसत आकार	जनघनत्व
१	९२३	४७०३	२२५१	२४५२	५.१०	९१.८०
२	९६१	५३९१	२७२३	२६६८	५.६१	१०२.०६
३	१०२७	५०२०	२५१२	२५०८	४.८९	१००.१६
४	१३२८	७२६०	३७३१	३५२९	५.४७	१०५.७२
५	८६८	४८३१	२३८१	२४५०	५.५७	९७.१८
६	८३१	४५६५	२३१२	२२५३	५.४९	१०२.६२
जम्मा	५९३८	३१७७०	१५९१०	१५८६०	५.३५	१००.३२

श्रोत: राष्ट्रिय जनगणना २०७८

महोत्तरी गाउँपालिकाको वडागत जनसंख्या

वडा नं.	घर परिवार संख्या	जम्मा	पुरुष	महिला	परिवारको औसत आकार	जनघनत्व
१	११५०	६००४	२९०४	३१००	५.२२	९३.६८
२	१०९९	५४६७	२६९३	२७७४	४.९७	९७.०८
३	१३३०	६६२९	३२१७	३४१२	४.९८	९४.२८
४	६२३	३२२९	१५२९	१७००	५.१८	८९.९४
५	७२०	३६५५	१८६१	१७९४	५.०८	१०३.७३
६	७६५	३८२३	१८०८	२०१५	५.००	८९.७३
जम्मा	५६८७	२८८०७	१४०१२	१४७९५	५.०७	९४.७१

श्रोत: राष्ट्रिय जनगणना २०७८

पिपरा गाउँपालिकाको वडागत जनसंख्या

वडा नं.	घर परिवार संख्या	जम्मा	पुरुष	महिला	परिवारको औसत आकार	जनघनत्व
१	१५६७	७८९८	४०३६	३८६२	५.०४	१०४.५१
२	८१३	४११८	१९४४	२१७४	५.०७	८९.४२
३	८८९	४३१६	२१३३	२१८३	४.८५	९७.७१
४	११४४	५३०५	२६११	२६९४	४.६४	९६.९२
५	१४४४	६८५५	३४८१	३३७४	४.७५	१०३.१७
६	१५३५	७३२८	३७२०	३६०८	४.७७	१०३.१०
७	९१०	४७१५	२३६८	२३४७	५.१८	१००.८९
जम्मा	८३०२	४०५३५	२०२९३	२०२४२	४.८८	१००.२५

श्रोत: राष्ट्रिय जनगणना २०७८

मटिहानी नगरपालिकाको वडागत जनसंख्या

वडा नं.	घर परिवार संख्या	जम्मा	पुरुष	महिला	परिवारको औसत आकार	जनघनत्व
१	३३४	१७६६	८१७	९४९	५.२९	८६.०९
२	१०३९	५४४१	२६१५	२८२६	५.२४	९२.५३
३	६६९	३६४०	१७१९	१९२१	५.४४	८९.४८
४	६५८	३६३४	१७५०	१८८४	५.५२	९२.८९
५	८०१	४०२५	१९७१	२०५४	५.०२	९५.९६
६	५१८	३३८६	१६९२	१६९४	६.५४	९९.८८
७	७१९	३९८१	१९७५	२००६	५.५४	९८.४५
८	६८६	३८१७	१९०६	१९११	५.५६	९९.७४
९	१२८५	६४४६	३१०७	३३३९	५.०२	९३.०५
जम्मा	६७०९	३६१३६	१७५५२	१८५८४	५.३९	९४.४५

श्रोत: राष्ट्रिय जनगणना २०७८

जलेश्वर नगरपालिकाको वडागत जनसंख्या

वडा नं.	घर परिवार संख्या	जम्मा	पुरुष	महिला	परिवारको औसत आकार	जनघनत्व
१	८८६	४६२६	२३३४	२२९२	५.२२	१०१.८३
२	१४११	७००५	३५७०	३४३५	४.९६	१०३.९३
३	१२६१	६६५२	३३३७	३३१५	५.२८	१००.६६
४	११७६	५७६०	२७०२	३०५८	४.९०	८८.३६
५	७८४	३९४०	१९२६	२०१४	५.०३	९५.६३
६	१४२२	७५५३	३७१३	३८४०	५.३१	९६.६९
७	११५९	६३७२	३११७	३२५५	५.५०	९५.७६
८	६९२	३५२६	१७५९	१७६७	५.१०	९९.५५
९	१२३३	६३९६	३०५७	३३३९	५.१९	९१.५५
१०	४५२	२४२२	११९३	१२२९	५.३६	९७.०७
११	८०६	३९८९	१९३८	२०५१	४.९५	९४.४९
१२	१०९८	५५६१	२७४५	२८१६	५.०६	९७.४८
जम्मा	१२३८०	६३८०२	३१३९१	३२४११	५.१५	९६.८५

श्रोत : राष्ट्रिय जनगणना २०७८

४.३ उमेर समूह अनुसार जनसंख्या

उमेर समूह	जम्मा		
	कुल	पुरुष	महिला
०-४ वर्ष	७५३३०	३४९१५९	३५७८३५
५-९ वर्ष	८३११०	४०२१९	३५१११
१०-१४ वर्ष	८२०७६	४२७४४	४०३६६
१५-१९ वर्ष	७३४२२	४१९३१	४०१४५
२०-२४ वर्ष	६३६१३	३७८६५	३५५५७
२५-२९ वर्ष	५४३२६	२९६८९	३३९२४
३०-३४ वर्ष	४५०२२	२४०१६	३०३१०
३५-३९ वर्ष	४५६५३	१९६६६	२५३५६
४०-४४ वर्ष	३६०८८	१९५४३	२६११०
४५-४९ वर्ष	३०९६७	१७३४३	१८७४५
५०-५४ वर्ष	२८२५७	१५०१४	१५९५३
५५-५९ वर्ष	२२६५२	१४२३१	१४०२६
६०-६४ वर्ष	२११३३	११८४४	१०८०८
६५-६९ वर्ष	१९३३६	१०८५२	१०२८१
७०-७४ वर्ष	१५१७६	१०३१०	९०२६
७५-७९ वर्ष	६४९३	७९७१	७२०५
८०-८४ वर्ष	२३३२	३६५९	२८३४
८५-८९ वर्ष	१०७४	१२५२	१०८०
९०-९४ वर्ष	४६०	५७२	५०२
९५ वर्ष वा सो भन्दा बढी	४७४	२३२	२२८
सबै उमेरका	७०६९९४		

श्रोत : राष्ट्रिय जनगणना २०७८

४.४ जिल्लाको जातजाति अनुसारको जनसंख्या

क्र.सं.	जातजाती	जम्मा	पुरुष	महिला	प्रतिशत
१	यादव	११०७२९	५६२२६	५४५०३	१५.६६१९४
२	मुसलमान	१०७३७३	५०२९५	५७०७८	१५.१८७२६
३	धानुक	४५२५१	२२४१८	२२८३३	६.४००४७९
४	कोइरी/कुशवाहा	४०३८१	२०६६६	१९७१५	५.७११६४७
५	तेली	२९९५३	१५४५३	१४५००	४.२३६६७
६	मुसहर	२७३५२	१३३७०	१३९८२	३.८६८७७४
७	चमार/हरिजन/राम	२५२३०	१२२९६	१२९३४	३.५६८६३
८	खतवे	१९६२५	९५१०	१०११५	२.७७५८३७
९	दुसाध/पासवान/पासी	१७६०९	८६७२	८९३७	२.४९०६८६
१०	भुमिहार	१७३०८	८८४६	८४६२	२.४८८१११
११	सुँडी	१६१७०	८२४५	७९२५	२.२८७१४८
१२	नुनिया	१५८२९	७८५७	७९७२	२.२३८९१६
१३	ब्राह्मण- तराई	१५०१७	७६७३	७३४४	२.१२४०६३
१४	मगर	१४७६०	७१३४	७६२६	२.०८७७१२
१५	बिन	१२१५४	६०९६	६०५८	१.७१९१०९
१६	तत्मा	११५७९	५७९१	५७८८	१.६३७७७९
१७	थारू	१०७३८	५२१६	५५२२	१.५१८८२५
१८	कलवार	१०२२०	५२४३	४९७७	१.४४५५५७
१९	हजाम/ठाकुर	१०१६८	५११६	५०५२	१.४३८२०२
२०	क्षेत्री	१००२१	४८९५	५१२६	१.४१७४०९
२१	मलाह	९८२६	४९२४	४९०२	१.३८९८२८
२२	सोनार	९४०७	४७५२	४६५५	१.३३०५६३
२३	तमाड	९३२२	४५३५	४७८७	१.३१८५४
२४	लोहार	९१५१	४६०५	४५४६	१.२९४३५३
२५	केवट	८७५०	४२४८	४५०२	१.२३७६३४
२६	कानु	८३४२	४२७७	४०६५	१.१७९९२५
२७	ब्राह्मण- पहाड	७९८०	३८६६	४११४	१.१२८७२२
२८	कुर्मी	६९४९	३४२८	३५२१	०.९८२८९४
२९	धोवी	५४४९	२७०३	२७४६	०.७७०७२८
३०	बरई	५३७३	२७२७	२६४६	०.७५९९७८
३१	कुम्हार	५०५५	२५५६	२४९९	०.७१४९९९
३२	हलुवाइ	४८५१	२४६२	२३८९	०.६८६१४४
३३	नेवार	४४८६	२२३५	२२५१	०.६३४५१७
३४	विश्वकर्मा	४२५७	२०४६	२२११	०.६०२१२७
३५	राजपुत	३७९९	१९४०	१८५९	०.५३७३४५
३६	बाँतर/सरदार	३४१८	१५२४	१८९४	०.४८३४५५
३७	बडही/बरही	२९२९	१४८५	१४४४	०.४१४२८९
३८	दनुवार	२५४२	१२५४	१२८८	०.३५९५५
३९	अमात	२५३७	१२२७	१३१०	०.३५८८४३

४०	गरेरी/भेडियर	२२१६	१०७७	११३९	०.३१३४४
४१	माली	१९२८	९३९	९८९	०.२७२७०४
४२	परियार	१८५१	८८४	९६७	०.२६१८१३
४३	कायस्थ	१७७१	९११	८६०	०.२५०४९७
४४	माझी	१७६८	८५०	९१८	०.२५००७३
४५	घर्ती/भुजेल	१५१७	७४९	७६८	०.२१४५७
४६	कथवनियाँ	१४१३	७०२	७११	०.१९९८६
४७	डोम	१२९२	६३६	६५६	०.१८२७४६
४८	ठकुरी	११५२	५५७	५९५	०.१६२९४३
४९	सन्यासी/दसनामी	१११८	५७३	५४५	०.१५८१३४
५०	रौनियार	८५७	४६०	३९७	०.१२१२१७
५१	धुनिया	८३८	३९६	४४२	०.११८५३
५२	मिजार	८२२	३८७	४३५	०.११६२६७
५३	कुमाल	६१२	३०५	३०७	०.०८६५६४
५४	राई	५२६	२४८	२७८	०.०७४३९९
५५	बनियाँ	३२२	१७०	१५२	०.०४५५४५
५६	हलखोर	३१४	१६३	१५१	०.०४४४१३
५७	धन्कर/धरिंकर	२४४	११५	१२९	०.०३४५१२
५८	सुनुवार	२२५	१२७	९८	०.०३१८२५
५९	कलर	१८३	९४	८९	०.०२५८८४
६०	कोरी	१६२	९५	६७	०.०२२९१४
६१	सरवरिया	११२	५०	६२	०.०१५८४२
६२	कहार	८६	४७	३९	०.०१२१६४
६३	वादी	७७	४२	३५	०.०१०८९१
६४	मरवाडी	७५	३८	३७	०.०१०६०८
६५	गुरुड	५८	२७	३१	०.००८२०४
६६	नटुवा	५२	२७	२५	०.००७३५५
६७	शेर्पा	५१	२६	२५	०.००७२१४
६८	हायु	४१	२२	१९	०.००५७९९
६९	राजवंसी	२८	१६	१२	०.००३९६
७०	लिम्बु	२०	१०	१०	०.००२८२९
७१	अठपहरिया	१८	५	१३	०.००२५४६
७२	कमार	१८	८	१०	०.००२५४६
७३	लोहारुड	१६	१०	६	०.००२२६३
७४	रानाथारु	१६	८	८	०.००२२६३
७५	पन्थरकट्टा/कुशवाडिया	१४	६	८	०.००१९८
७६	बेलदार	११	५	६	०.००१५५६
७७	अन्य	८५	४८	३७	०.०१२०२३
७८	विदेशी	३९९५	५१४	२६८१	०.४५१९१३
	सबै जातजाती	७०६९९४	३४९१५९	३५७८३५	१००

४.५ स्थानीय तहअनुसार जातजातिको विवरणः

बर्दिबास नगरपालिका जातजातिको विवरणः											
क्र.सं.	जातजाति	जम्मा	पुरुष	महिला	प्रतिशत	क्र.सं.	जातजाति	जम्मा	पुरुष	महिला	प्रतिशत
१	कोइरी	१०७४७	५४८०	५२६७	१४.४५	३२	बरई	२९४	१५६	१३८	०.४
२	मगर	१००३८	४८६६	५१७२	१३.५	३३	सन्न्यासी	२८०	१३४	१४६	०.३८
३	क्षेत्री	८५७०	४१५५	४४१५	११.५२	३४	कुर्मी	२६३	१३१	१३२	०.३५
४	तमाङ	८२५२	४०२७	४२२५	११.१	३५	बरही	२३८	१२०	११८	०.३२
५	पहाड ब्राहमण	६५३०	३१५६	३३७४	८.७८१	३६	विदेशी	२०५	१४१	६४	०.२८
६	विश्वकर्मा	३४९९	१६६८	१८३१	४.७०५	३७	नुनीया	१४८	६६	८२	०.२
७	यादव	२८८७	१५१३	१३७४	३.८८२	३८	राजपुत	१४६	८५	६१	०.२
८	नेवार	२७२०	१३४८	१३७२	३.६५८	३९	सुनुवार	१४३	७९	६४	०.१९
९	मुसलमान	१५१३	७६३	७५०	२.०३५	४०	मलाह	१३२	६१	७१	०.१८
१०	परियार	१४५७	७०३	७५४	१.९५९	४१	कायस्थ	१२९	७०	५९	०.१७
११	तेली	१२११	६०९	६०२	१.६२९	४२	खत्वे	१०३	४६	५७	०.१४
१२	भुजेल	११६९	५७७	५९२	१.५७२	४३	हलुवाई	८९	३९	५०	०.१२
१३	चमार	११२५	५३२	५९३	१.५१३	४४	धोवी	६६	३९	२७	०.०९
१४	कलवार	१११९	५८७	५३२	१.५०५	४५	बाँतर	६१	२४	३७	०.०८
१५	मुसहर	१०९०	५३२	५५८	१.४६६	४६	रौनियार	६१	३२	२९	०.०८
१६	भेडियर	१०११	४७२	५३९	१.३६	४७	दनुवार	६०	३०	३०	०.०८
१७	सुँडी	८७०	४३४	४३६	१.१७	४८	बिन	५७	३१	२६	०.०८
१८	मिजार	७८८	३७४	४१४	१.०६	४९	अन्य	५०	२८	२२	०.०७
१९	धानुक	७८८	३८६	४०२	१.०६	५०	शोर्पा	४९	२५	२४	०.०७
२०	सोनार	७६१	३८१	३८०	१.०२३	५१	डोम	४८	२०	२८	०.०६
२१	ठकुरी	६८२	३३९	३४३	०.९१७	५२	हायु	४१	२२	१९	०.०६
२२	कानु	५६७	२८६	२८१	०.७६२	५३	गुरुङ	३६	१६	२०	०.०५
२३	माझी	५४४	२७१	२७३	०.७३२	५४	कथबनियाँ	३४	१८	१६	०.०५
२४	हजाम	५३९	२८१	२५८	०.७२५	५५	माली	२५	१२	१३	०.०३
२५	तत्मा	५२२	२६४	२५८	०.७०२	५६	मारवाडी	२४	१२	१२	०.०३
२६	दुसाध	४९१	२३८	२५३	०.६६	५७	भुमिहार	१८	१०	८	०.०२
२७	थारु	४६२	२२८	२३४	०.६२१	५८	बनियाँ	१८	१०	८	०.०२
२८	केवट	४१९	२०३	२१६	०.५६३	५९	तिम्बु	१७	९	८	०.०२
२९	Rai	४१८	१८९	२२९	०.५६२	६०	कुमाल	१७	८	९	०.०२
३०	तराई ब्राहमण	३८१	१९४	१८७	०.५१२	६१	धुनिया	१६	६	१०	०.०२
३१	लोहार	३२३	१७५	१४८	०.४३४		सबै जातजाती	७४३६१	३६७११	३७६५०	१००

श्रोतः राष्ट्रिय जनगणना २०७८

गौशाला नगरपालिका जातजातिको विवरणः											
क्र.सं.	जातजाति	जम्मा	पुरुष	महिला	प्रतिशत	क्र.सं.	जातजाति	जम्मा	पुरुष	महिला	प्रतिशत
१	कोइरी	१५५३०	७९०४	७६२६	२१.४	३२	मलाह	४१६	२३०	१८६	०.५७
२	यादव	६८२९	३४३७	३३९२	९.४२	३३	बरही	३५९	१७६	१८३	०.५
३	मुसलमान	५०३१	२३८५	२६४६	६.९४	३४	परियार	२९८	१४६	१५२	०.४१
४	मगर	४६५५	२२३०	२४२५	६.४२	३५	कुम्हार	२६८	१३२	१३६	०.३७
५	तेली	४५०६	२२८४	२२२२	६.२२	३६	भुजेल	२४२	१२०	१२२	०.३३
६	चमार	३०७६	१५३३	१५४३	४.२४	३७	सन्यासी	२०८	११४	९४	०.२९
७	मुसहर	२७८०	१४२७	१३५३	३.८४	३८	केवात	१८८	९२	९६	०.२६
८	थारु	२०७६	९९७	१०७९	२.८६	३९	कथबनियाँ	१७३	८७	८६	०.२४
९	धानुक	१८२५	८९४	९३१	२.५२	४०	धोवी	१५२	७०	८२	०.२१
१०	सुँडी	१७४९	८९७	८५२	२.४१	४१	राजपुत	१३४	६४	७०	०.१८
११	कानु	१६८२	८६४	८१८	२.३२	४२	ठकुरी	९२	४१	५१	०.१३
१२	खतवे	१५६३	७८४	७७९	२.१६	४३	डोम	८२	४२	४०	०.११
१३	दनुवार	१५२०	७४५	७७५	२.१	४४	विदेशी	८०	२४	५६	०.११
१४	दुसाध	१४८४	७२४	७६०	२.०५	४५	अमात	७२	३६	३६	०.१
१५	कलवार	१३८८	७१८	६७०	१.९१	४६	माली	७०	३८	३२	०.१
१६	बिन	१३४४	६७३	६७१	१.८५	४७	बनियाँ	६३	३४	२९	०.०९
१७	हजाम	१२०८	६१०	५९८	१.६७	४८	भेडियर	६१	३१	३०	०.०८
१८	नेवार	११८६	५९९	५८७	१.६४	४९	भुमिहार	६०	३१	२९	०.०८
१९	तमाङ	१०१७	४७४	५४३	१.४	५०	कायस्थ	५२	२६	२६	०.०७
२०	सोनार	९३८	४८५	४५३	१.२९	५१	धन्कर	५२	२९	२३	०.०७
२१	नुनिया	९११	४४१	४७०	१.२६	५२	राई	४९	२५	२४	०.०७
२२	लोहार	८८९	४५८	४३१	१.२३	५३	सुनुवार	४४	२४	२०	०.०६
२३	कुर्मी	८४७	४२३	४२४	१.१७	५४	माझी	२३	१२	११	०.०३
२४	क्षेत्री	८२७	४११	४१६	१.१४	५५	कहार	२०	११	९	०.०३
२५	हलुवाई	७५७	३८६	३७१	१.०४	५६	हलखोर	१९	११	८	०.०३
२६	तत्मा	६४८	३२४	३२४	०.८९	५७	कुमाल	१५	८	७	०.०२
२७	बरई	६४१	३२४	३१७	०.८८	५८	गुरुङ	१४	७	७	०.०२
२८	तराई ब्राहमण	६१४	३१०	३०४	०.८५	५९	मिजार	११	५	६	०.०२
२९	रौनियार	५७९	३०८	२७१	०.८	६०	कमार	११	६	५	०.०२
३०	पहाड ब्राहमण	५१०	२५४	२५६	०.७	६१	अन्य	४३	२५	१८	०.०६
३१	विश्वकर्मा	५००	२५०	२५०	०.६९		सबै जातजाती	७२४८१	३६२५०	३६२३१	१००

श्रोतः राष्ट्रिय जनगणना २०७८

सोनमा गाउँपालिका जातजातिको विवरणः											
क्र.सं.	जातजाति	जम्मा	पुरुष	महिला	प्रतिशत	क्र.सं.	जातजाति	जम्मा	पुरुष	महिला	प्रतिशत
१	यादव	१९३१४	९९७८	९३३६	४४.८	२१	हलुवाई	२७७	१३९	१३८	०.६४
२	मुसलमान	५१००	२४१९	२६८१	११.८	२२	कुमहार	२५६	१२०	१३६	०.५९
३	तेली	१८७७	९८८	८८९	४.३६	२३	बरई	२३१	११९	११२	०.५४
४	चमार	१५९९	८०३	७९६	३.७१	२४	माली	२२१	११३	१०८	०.५१
५	नुनिया	१३७९	७००	६७९	३.२	२५	बरही	२१९	११५	१०४	०.५१
६	कोईरी	१२७५	६६१	६१४	२.९६	२६	क्षेत्री	१६४	८७	७७	०.३८
७	कुर्मी	१०४९	५३५	५१४	२.४३	२७	भैडियार	१४४	७२	७२	०.३३
८	कानु	९५३	५०४	४४९	२.२१	२८	डोम	११६	५८	५८	०.२७
९	धानुक	८७६	४२६	४५०	२.०३	२९	तत्मा	१०९	५८	५१	०.२५
१०	लोहार	८४८	४४२	४०६	१.९७	३०	विदेशी	१०५	१०	९५	०.२४
११	सुँडी	८४२	४३१	४११	१.९५	३१	धुनिया	७२	३६	३६	०.१७
१२	मलाह	७९८	४१८	३८०	१.८५	३२	रौनियार	६३	३९	२४	०.१५
१३	हजाम	७८५	३९६	३८९	१.८२	३३	कलवार	६२	३३	२९	०.१४
१४	मुसहर	७५३	३८२	३७१	१.७५	३४	पहाड ब्राहमण	४७	२६	२१	०.११
१५	दुसाध	७२८	३६७	३६१	१.६९	३५	अन्य	४७	१९	२८	०.११
१६	सोनार	६२६	३१६	३१०	१.४५	३६	ठकुरी	३९	२०	१९	०.०९
१७	खतवे	६०९	३०३	३०६	१.४१	३७	कायस्थ	३५	१५	२०	०.०८
१८	तराई ब्राहमण	५१२	२८२	२३०	१.१९	३८	बनियाँ	२७	१६	११	०.०६
१९	बिन	४५१	२२८	२२३	१.०५	३९	सन्यासी	२६	१५	११	०.०६
२०	धोवी	४३६	२२८	२०८	१.०१	४०	परियार	१२	५	७	०.०३
							सबै जातजाती	४३०८२	२१९२२	२११६०	१००

श्रोत: राष्ट्रिय जनगणना २०७८

औरही नगरपालिका जातजातिको विवरणः											
क्र.सं.	जातजाति	जम्मा	पुरुष	महिला	प्रतिशत	क्र.सं.	जातजाति	जम्मा	पुरुष	महिला	प्रतिशत
१	यादव	११९८७	६१२८	५८५९	३२.१	२४	बरई	२७२	१३८	१३४	०.७३
२	मुसहर	३९८८	१९४७	२०४१	१०.७	२५	धोवी	२०३	९४	१०९	०.५४
३	तेली	१८४९	९५०	८९९	४.९५	२६	नेवार	१४२	७१	७१	०.३८
४	तत्मा	१८२५	८९१	९३४	४.८८	२७	माली	१२९	६१	६८	०.३५
५	चमार	१७३१	८५१	८८०	४.६३	२८	पहाड ब्राहमण	१२५	६०	६५	०.३३
६	धानुक	१६९२	८७५	८१७	४.५३	२९	हलुवाई	११५	५६	५९	०.३१
७	कलवार	१६३६	८१९	८१७	४.३८	३०	माझी	९५	५१	४४	०.२५
८	मुसलमान	१४२८	६८६	७४२	३.८२	३१	ठकुरी	९४	४६	४८	०.२५
९	बिन	१३९६	७०६	६९०	३.७४	३२	बरही	८१	३८	४३	०.२२
१०	खतवे	१३४३	६४९	६९४	३.५९	३३	विदेशी	८०	७	७३	०.२१
११	सुँडी	९४६	४८०	४६६	२.५३	३४	डोम	७७	३८	३९	०.२१
१२	कोईरी	७५८	३९५	३६३	२.०३	३५	दुसाध	७१	३३	३८	०.१९
१३	नुनिया	७०१	३५१	३५०	१.८८	३६	अमात	६१	२७	३४	०.१६
१४	कानु	६५६	३३७	३१९	१.७६	३७	भुमिहार	५३	२७	२६	०.१४
१५	मलाह	५७७	२७१	३०६	१.५४	३८	थारु	४४	२२	२२	०.१२
१६	तराई ब्राहमण	५५५	२८५	२७०	१.४९	३९	क्षेत्री	४३	२४	१९	०.१२

१७	हजाम	४४५	२३०	२१५	१.१९	४०	सन्यासी	३८	२०	१८	०.१
१८	लोहार	३९३	२००	१९३	१.०५	४१	राजपुत	३४	१४	२०	०.०९
१९	कुर्मी	३५०	१६९	१८१	०.९४	४२	तमाड	२५	११	१४	०.०७
२०	कुमाल	३२८	१६४	१६४	०.८८	४३	कायस्थ	२१	१०	११	०.०६
२१	सोनार	३११	१४७	१६४	०.८३	४४	धुनिया	२०	११	९	०.०५
२२	केवट	२९६	१४३	१५३	०.७९	४५	अन्य	६७	३१	३६	०.१८
२३	कुम्हार	२८०	१४७	१३३	०.७५		सबै जातजाती	३७३६१	१८७११	१८६५०	१००

श्रोत: राष्ट्रिय जनगणना २०७८

भंगहा नगरपालिका जातजातिको विवरणः											
क्र.सं.	जातजाति	जम्मा	पुरुष	महिला	प्रतिशत	क्र.सं.	जातजाति	जम्मा	पुरुष	महिला	प्रतिशत
१	थारु	८००६	३८८७	४११९	१.४.५	२७	भुमिहार	३०७	१४४	१६३	०.५५
२	मुसलमान	७५८०	३४९०	४०९०	१.३.७	२८	नेवार	१९१	९५	९६	०.३५
३	यादव	७५२२	३७९२	३७३०	१.३.६	२९	पहाड ब्राहमण	१७५	८७	८८	०.३२
४	मुसहर	६१११	२९१८	३१९३	१.१	३०	कायस्थ	१७४	९७	७७	०.३१
५	बाँतर	३१८७	१४२६	१७६१	५.७६	३१	कुमाल	१४२	७३	६९	०.२६
६	चमार	२८८२	१३६७	१५१५	५.२१	३२	बरही	१३५	७०	६५	०.२४
७	तेली	२६६३	१३५८	१३०५	४.८१	३३	तराई ब्राहमण	१३४	६९	६५	०.२४
८	धानुक	२३४८	१०८२	१२६६	४.२४	३४	सन्यासी	१२४	६१	६३	०.२२
९	कोइरी	१९११	१०१४	८९७	३.४५	३५	विश्वकर्मा	१२२	५८	६४	०.२२
१०	दुसाध	१४२७	६४४	७८३	२.५८	३६	क्षेत्री	१०१	४५	५६	०.१८
११	खतवे	१११५	५४०	५७५	२.०१	३७	माइती	९६	४४	५२	०.१७
१२	दनुवार	९४७	४७०	४७७	१.७	३८	माली	९३	४२	५१	०.१७
१३	हजाम	७२८	३७	३५७	१.३२	३९	कथबनियाँ	८७	४३	४४	०.१६
१४	सोनार	६८६	३३५	३५१	१.२४	४०	मलाह	८१	४२	३९	०.१५
१५	कुर्मी	६७०	३१२	३५८	१.२१	४१	बिन	७२	३८	३४	०.१३
१६	सुँडी	६६४	३२८	३३६	१.२	४२	भुजेल	५९	२४	३५	०.११
१७	कानु	६४४	३३३	३११	१.१६	४३	ठकुरी	५०	२४	२६	०.०९
१८	तत्मा	५९८	३०८	२९०	१.०८	४४	डोम	४८	२४	२४	०.०९
१९	केवट	५३५	२४३	२९२	०.९७	४५	राजपुत	४१	१७	२४	०.०७
२०	नुनिया	४७६	२४७	२२९	०.८६	४६	परियार	४०	१५	२५	०.०७
२१	कलवार	४७१	२२१	२५०	०.८५	४७	धुनिया	३३	१८	१५	०.०६
२२	लोहार	४५२	२२१	२३१	०.८२	४८	भेडियर	२५	१२	१३	०.०५
२३	धोवी	३२८	१६३	१६५	०.५९	४९	बादी	१९	७	१२	०.०३
२४	हलुवाई	३२१	१६३	१५८	०.५८	५०	हलखोर	१५	९	६	०.०३
२५	अमात	३१२	१४८	१६४	०.५६	५१	अन्य	४५	२०	२५	०.०८
२६	बरई	३०८	१६४	१४४	०.५६	५२	विदेशी	५३	११	४२	०.१
							सबै जातजाती	५५३५४	२६७३४	२८६२०	१००

श्रोत: राष्ट्रिय जनगणना २०७८

लोहारपट्टी नगरपालिका जातजातिको विवरणः											
क्र.सं.	जातजाति	जम्मा	पुरुष	महिला	प्रतिशत	क्र.सं.	जातजाति	जम्मा	पुरुष	महिला	प्रतिशत
१	यादव	१२४३३	६१४९	६२८४	२७.२	२३	कलवार	३२९	१६९	१६०	०.७२
२	मुसलमान	१०४३७	४६८७	५७५०	२२.८	२४	हलुवाई	२९१	१३९	१५२	०.६४
३	धानुक	२२७४	१११८	११५६	४.९७	२५	बरई	२८७	१४९	१३८	०.६३
४	तेली	२२५८	११७३	१०८५	४.९३	२६	अमात	२५८	१२३	१३५	०.५६
५	मुसहर	१९८३	९२०	१०६३	४.३३	२७	माझी	२५२	११९	१३३	०.५५
६	चमार	१९४८	९१९	१०२९	४.२६	२८	धोवी	१९८	१००	९८	०.४३
७	मलाह	१३४३	६४२	७०१	२.९३	२९	धुनिया	१७८	७६	१०२	०.३९
८	भुमिहार	११७१	५९९	५७२	२.५६	३०	डोम	१७७	८०	९७	०.३९
९	दुसाध	१०८५	५३८	५४७	२.३७	३१	कानु	१६७	७८	८९	०.३६
१०	तत्मा	९९२	४८४	५०८	२.१७	३२	पहाड ब्राह्मण	७६	३२	४४	०.१७
११	खत्वे	८२१	३७४	४४७	१.७९	३३	माली	६७	२९	३८	०.१५
१२	हजाम	७१५	३६३	३५२	१.५६	३४	राजपुत	५६	२९	२७	०.१२
१३	लोहार	६५८	३१७	३४१	१.४४	३५	क्षेत्री	५५	२७	२८	०.१२
१४	तराई ब्राह्मण	६२६	३१९	३०७	१.३७	३६	बाँतर	४९	२३	२६	०.११
१५	कुम्हार	६२०	३०३	३१७	१.३५	३७	ठकुरी	४५	२०	२५	०.१
१६	बिन	६११	२९३	३१८	१.३३	३८	बरही	३७	२२	१५	०.०८
१७	सोनार	६१०	३०५	३०५	१.३३	३९	नटुवा	२५	१५	१०	०.०५
१८	कोइरी	५९६	२९६	३००	१.३	४०	कथबनियाँ	२४	१०	१४	०.०५
१९	केवट	५२६	२५९	२६७	१.१५	४१	भेडियर	१३	५	८	०.०३
२०	कुर्मी	४९१	२२०	२७१	१.०७	४२	अन्य	५०	१९	३१	०.११
२१	नुनिया	४४२	२००	२४२	०.९७	४३	विदेशी	१०८	८	१००	०.२४
२२	सुँडी	३९१	१९६	१९५	०.८५		सबै जातजाती	४५७७३	२१९४६	२३८२७	१००

श्रोतः राष्ट्रिय जनगणना २०७८

बलवा नगरपालिका जातजातिको विवरणः											
क्र.सं.	जातजाति	जम्मा	पुरुष	महिला	प्रतिशत	क्र.सं.	जातजाति	जम्मा	पुरुष	महिला	प्रतिशत
१	मुसलमान	११३०७	५२४३	६०६४	२२.९	२३	भुमिहार	३४३	१७३	१७०	०.६९
२	यादव	९६४२	४८६२	४७८०	१९.५	२४	तत्मा	३२५	१६२	१६३	०.६६
३	धानुक	३३२५	१६३५	१६९०	६.७२	२५	हलुवाई	३१७	१६९	१४८	०.६४
४	कोइरी	३०७५	१५८४	१४९१	६.२२	२६	बरही	३००	१५४	१४६	०.६१
५	मुसहर	२४५३	११८५	१२६८	४.९६	२७	धुनिया	२४८	१२३	१२५	०.५
६	सुँडी	२३७५	१२२०	११५५	४.८	२८	माझी	२१९	१०४	११५	०.४४
७	चमार	१७९८	८८८	९१०	३.६३	२९	कुम्हार	२०६	१०२	१०४	०.४२
८	तेली	१६५६	८७४	७८२	३.३५	३०	डोम	१६२	७४	८८	०.३३
९	दुसाध	१५६९	७७९	७९०	३.१७	३१	कोरी	१४५	८५	६०	०.२९
१०	सोनार	१३७८	६९६	६८२	२.७९	३२	पहाड ब्राह्मण	१३४	६९	६५	०.२७
११	तराई ब्राह्मण	१०४१	५३९	५०२	२.१	३३	माली	१२८	६५	६३	०.२६

१२	खत्वे	९९५	४७५	५२०	२.०१	३४	सन्यासी	८७	४२	४५	०.१८
१३	कुर्मी	८४६	४३२	४१४	१.७१	३५	कथबनियाँ	७२	३६	३६	०.१५
१४	मलाह	७९१	३८३	४०८	१.६	३६	क्षेत्री	३२	१६	१६	०.०६
१५	हजाम	७०३	३४५	३५८	१.४२	३७	राई	२४	१३	११	०.०५
१६	नुनिया	६८५	३१९	३६६	१.३८	३८	नेवार	२०	८	१२	०.०४
१७	लोहार	६३०	३१५	३१५	१.२७	३९	ठकुरी	१९	८	११	०.०४
१८	धोवी	५१८	२५२	२६६	१.०५	४०	कायस्थ	१८	१०	८	०.०४
१९	कलवार	५०५	२५७	२४८	१.०२	४१	अमात	१६	९	७	०.०३
२०	केवट	४१३	१९३	२२०	०.८३	४२	बनियाँ	११	६	५	०.०२
२१	बरई	३५६	१६५	१९१	०.७२	४३	अन्य	३६	१८	१८	०.०७
२२	कानु	३५५	१६२	१९३	०.७२	४४	विदेशी	१९५	२८	१६७	०.३९
						४५	सबै जातजाती	४९४७३	२४२७७	२५१९६	१००

श्रोत: राष्ट्रिय जनगणना २०७८

रामगोपालपुर नगरपालिका जातजातिको विवरणः											
क्र.सं.	जातजाति	जम्मा	पुरुष	महिला	प्रतिशत	क्र.सं.	जातजाति	जम्मा	पुरुष	महिला	प्रतिशत
१	धानुक	८३४२	४२०१	४१४१	२३	२२	सोनार	१०४	५२	५२	०.२९
२	यादव	४६७१	२३२५	२३४६	१२.९	२३	तराई ब्रह्माण	९५	५१	४४	०.२६
३	मुसलमान	४५८३	२१८५	२३९८	१२.७	२४	माली	८५	४८	३७	०.२३
४	कोइरी	२३२७	११८७	११४०	६.४३	२५	बरही	६३	३८	२५	०.१७
५	मुसहर	२०२७	१००९	१०१८	५.६	२६	हलुवाई	६०	३२	२८	०.१७
६	खतवे	२०२३	१०३०	९९३	५.५९	२७	बादी	५६	३४	२२	०.१५
७	बिन	१७५३	९०१	८५२	४.८४	२८	डोम	४७	२५	२२	०.१३
८	तेली	१४८१	७६२	७१९	४.०९	२९	केवट	४३	२२	२१	०.१२
९	कलवार	१३३४	७०१	६३३	३.६८	३०	थारु	३३	१७	१६	०.०९
१०	चमार	१२९५	६३९	६५६	३.५८	३१	कुमाल	३३	१४	१९	०.०९
११	कुर्मी	८७९	४५२	४२७	२.४३	३२	भेडियर	३३	१५	१८	०.०९
१२	लोहार	७४४	३६८	३७६	२.०६	३३	कायस्थ	३२	१५	१७	०.०९
१३	हजाम	६९६	३५६	३४०	१.९२	३४	माझी	२५	१४	११	०.०७
१४	कानु	६५०	३२७	३२३	१.८	३५	पहाड ब्राह्मण	२३	५	१८	०.०६
१५	तत्मा	६०३	३२०	२८३	१.६७	३६	नेवार	१९	१०	९	०.०५
१६	धोवी	५५८	२८७	२७१	१.५४	३७	ठकुरी	१७	७	१०	०.०५
१७	मलाह	३४०	१६३	१७७	०.९४	३८	कुमहार	१२	८	४	०.०३
१८	सुँडी	२७८	१४१	१३७	०.७७	३९	क्षेत्री	१०	४	६	०.०३
१९	नुनिया	२७०	१३०	१४०	०.७५	४०	राजपुत	१०	५	५	०.०३
२०	बरई	१५२	८४	६८	०.४२	४१	अन्य	२४	१०	१४	०.०७
२१	दुसाध	१२६	६३	६३	०.३५	४२	विदेशी	२४५	३४	२११	०.६८
						४३	सबै जातजाती	३६२०१	१८०९१	१८११०	१००

श्रोत: राष्ट्रिय जनगणना २०७८

सम्सी गाउँपालिका जातजातिको विवरणः											
क्र.सं.	जातजाति	जम्मा	पुरुष	महिला	प्रतिशत	क्र.सं.	जातजाति	जम्मा	पुरुष	महिला	प्रतिशत
१	मुसलमान	१६८६३	७९४७	८९१६	४३.७	१९	बरही	२५६	१३५	१२१	०.६६
२	यादव	७४२१	३७८९	३६३२	१९.२	२०	कुर्मी	२१०	१०९	१०१	०.५४
३	धानुक	१७६६	८८०	८८६	४.५८	२१	कोइरी	१७३	८७	८६	०.४५
४	खत्वे	११७१	५८५	५८६	३.०३	२२	हलुवाई	१६८	९१	७७	०.४४
५	दुसाध	९९२	४९४	४९८	२.५७	२३	कलर	७२	३८	३४	०.१९
६	चमार	९८६	४८२	५०४	२.५६	२४	डोम	६७	३५	३२	०.१७
७	नुनिया	९०६	४५६	४५०	२.३५	२५	सन्यासी	४४	२३	२१	०.११
८	तेली	८९९	४७८	४२१	२.३३	२६	माली	४२	२०	२२	०.११
९	सुँडी	८४३	४५६	३८७	२.१८	२७	पहाड ब्राहमण	३१	१३	१८	०.०८
१०	कुम्हार	८१७	४१३	४०४	२.१२	२८	भेडियर	२९	१२	१७	०.०८
११	तराई ब्राहमण	७९५	४०५	३९०	२.०६	२९	नटुवा	२७	१२	१५	०.०७
१२	सोनार	७६७	३८३	३८४	१.९९	३०	मलाह	१९	११	८	०.०५
१३	मुसहर	६६९	३०५	३६४	१.७३	३१	कायस्थ	१९	९	१०	०.०५
१४	कलवार	४९८	२४९	२४९	१.२९	३२	ठकुरी	१३	६	७	०.०३
१५	हजाम	४१०	२१०	२००	१.०६	३३	थारु	१०	७	३	०.०३
१६	लोहार	४०५	२००	२०५	१.०५	३४	अन्य	२१	६	१५	०.०५
१७	बरई	३७०	१७९	१९१	०.९६	३५	विदेशी	४९६	३०	४६६	१.२९
१८	धोवी	३१०	१५७	१५३	०.८		सबै जातजाती	३८५८५	१८७१२	१९८७३	१००

श्रोतः राष्ट्रिय जनगणना २०७८

मनराशिसवा नगरपालिका जातजातिको विवरणः											
क्र.सं.	जातजाति	जम्मा	पुरुष	महिला	प्रतिशत	क्र.सं.	जातजाति	जम्मा	पुरुष	महिला	प्रतिशत
१	मुसलमान	६६०९	२९६४	३६४५	१२.६६	२४	कुर्मी	५९५	२८७	३०८	१.१४
२	धानुक	५२६३	२६३६	२६२७	१०.०८	२५	सोनार	५२२	२७१	२५१	१
३	यादव	४४३२	२२४७	२१८५	८.४९२	२६	हलुवाई	४९२	२५६	२३६	०.९४
४	तेली	३५८०	१८४८	१७३२	६.८५९	२७	कलवार	४६६	२३८	२२८	०.८९
५	मलाह	३३२४	१६८७	१६३७	६.३६९	२८	सुँडी	३५६	१७६	१८०	०.६८
६	भुमिहार	३१८७	१५९९	१५८८	६.१०६	२९	भेडियर	२९६	१५३	१४३	०.५७
७	कोइरी	२६८४	१३६२	१३२२	५.१४३	३०	अमात	१८१	९०	९१	०.३५
८	खत्वे	२२१४	१०४८	११६६	४.२४२	३१	कायस्थ	१७६	८७	८९	०.३४
९	राजपुत	२०११	१०१५	९९६	३.८५३	३२	माली	१७२	७१	१०१	०.३३
१०	चमार	१९७१	९७२	९९९	३.७७७	३३	डोम	१२५	६५	६०	०.२४
११	तराई ब्राहमण	१६९५	८५५	८४०	३.२४८	३४	विश्वकर्मा	६८	३५	३३	०.१३
१२	मुसहर	१४५८	७२१	७३७	२.७९४	३५	कुमाल	५४	२७	२७	०.१
१३	लोहार	१३१५	६७५	६४०	२.५२	३६	पहाड ब्राहमण	५३	२८	२५	०.१
१४	नुनिया	१११८	५५५	५६३	२.१४२	३७	सन्यासी	५२	३०	२२	०.१
१५	दुसाध	९८६	४६९	५१७	१.८८९	३८	क्षेत्री	४१	१९	२२	०.०८
१६	कुम्हार	९५२	४७७	४७५	१.८२४	३९	रौनियार	३७	२४	१३	०.०७
१७	हजाम	९१७	४५८	४५९	१.७५७	४०	भुजेल	३३	१८	१५	०.०६
१८	बरई	८१३	४२०	३९३	१.५५८	४१	तत्मा	२५	१२	१३	०.०५
१९	बिन	७७२	३९५	३७७	१.४७९	४२	थारु	१७	८	९	०.०३
२०	धोवी	७५९	३६५	३९४	१.४५४	४३	ठकुरी	१५	७	८	०.०३
२१	केवट	७१०	३५७	३५३	१.३६	४४	अन्य	४०	२०	२०	०.०८
२२	बरही	६५०	३२६	३२४	१.२४५	४५	विदेशी	३५८	१७	३४१	०.६९
२३	कानु	५९७	२८९	३०८	१.१४४	४६	सबै जातजाती	५२१९१	२५६७९	२६५१२	१००

श्रोतः राष्ट्रिय जनगणना २०७८

एकडारा गाउँपालिका जातजातिको विवरणः

क्र.सं.	जातजाति	जम्मा	पुरुष	महिला	प्रतिशत	क्र.सं.	जातजाति	जम्मा	पुरुष	महिला	प्रतिशत
१	मुसलमान	६६३३	३१५४	३४७९	२०.८८	२२	केवट	२३६	११५	१२१	०.७४
२	यादव	६२०३	३१६८	३०३५	१९.५२	२३	माली	१६१	८२	७९	०.५१
३	धानुक	४३१४	२१८७	२१२७	१३.५८	२४	हलुवाई	१४३	७५	६८	०.४५
४	नुनिया	१५५७	७७३	७८४	४.९०१	२५	कलवार	१३६	६८	६८	०.४३
५	तेली	१४०५	७३६	६६९	४.४२२	२६	मलाह	१२४	६४	६०	०.३९
६	भुमिहार	१२०५	६०५	६००	३.७९३	२७	डोम	१०६	५३	५३	०.३३
७	चमार	८७६	४३८	४३८	२.७५७	२८	सन्यासी	८२	४२	४०	०.२६
८	दुसाध	८३६	४२७	४०९	२.६३१	२९	कहार	६४	३५	२९	०.२
९	सुँडी	८३५	४०६	४२९	२.६२८	३०	कायस्थ	६४	३५	२९	०.२
१०	तत्मा	८१३	४२४	३८९	२.५५९	३१	माझी	४४	२३	२१	०.१४
११	मुसहर	७६५	३८७	३७८	२.४०८	३२	रौनिया	४०	२१	१९	०.१३
१२	तराई ब्राहमण	६८९	३५८	३३१	२.१६९	३३	कोइरी	३८	२३	१५	०.१२
१३	बिन	६६१	३२९	३३२	२.०८१	३४	कथबनियाँ	३०	१४	१६	०.०९
१४	सोना	५८२	३०७	२७५	१.८३२	३५	राजपुत	२७	११	१६	०.०८
१५	बरई	५३१	२८१	२५०	१.६७१	३६	ठकुरी	२१	१०	११	०.०७
१६	हजाम	५२८	२८१	२४७	१.६६२	३७	पहाड ब्राहमण	१४	६	८	०.०४
१७	खत्वे	४९३	२५६	२३७	१.५५२	३८	धुनिया	१२	६	६	०.०४
१८	धोवी	४१४	२१३	२०१	१.३०३	३९	कुर्मी	१०	५	५	०.०३
१९	लोहार	३७७	१९१	१८६	१.१८७	४०	अन्य	२४	९	१५	०.०८
२०	कुम्हार	३१७	१७२	१४५	०.९९८	४१	विदेशी	११९	२	११७	०.३७
२१	कानु	२४१	११८	१२३	०.७५९	४२	सबै जातजाती	३१७७०	१५९१०	१५८६०	१००

श्रोतः राष्ट्रिय जनगणना २०७८

महोत्तरी गाउँपालिका जातजातिको विवरणः

क्र.सं.	जातजाति	जम्मा	पुरुष	महिला	प्रतिशत	क्र.सं.	जातजाति	जम्मा	पुरुष	महिला	प्रतिशत
१	यादव	४८३४	२३६९	२४६५	१६.७८	२३	बरही	३३५	१६१	१७४	१.१६
२	मुसलमान	३१४४	१४४८	१६९६	१०.९१	२४	लोहार	२७०	१२६	१४४	०.९४
३	दुसाध	२२७४	११०५	११६९	७.८९४	२५	धोवी	२५१	१२३	१२८	०.८७
४	तत्मा	१८२५	८५७	९६८	६.३३५	२६	कानु	२४६	१२९	११७	०.८५
५	धानुक	१७०६	८२६	८८०	५.९२२	२७	कुर्मी	२३८	११७	१२१	०.८३
६	चमार	१२८१	६३०	६५१	४.४४७	२८	बरई	२३६	११३	१२३	०.८२
७	सुँडी	१२४५	६२४	६२१	४.३२२	२९	राजपुत	१८८	८८	१००	०.६५
८	भुमिहार	१२२४	६२५	५९९	४.२४९	३०	माली	१२५	६१	६४	०.४३
९	खत्वे	११८९	५८८	६०१	४.१२७	३१	कायस्थ	११८	५९	५९	०.४१
१०	कोइरी	८९२	४६२	४३०	३.०९६	३२	हलुवाई	९७	४१	५६	०.३४
११	मुसहर	८२१	३९५	४२६	२.८५	३३	धुनिया	६२	३२	३०	०.२२
१२	कुम्हार	७९३	४०४	३८९	२.७५३	३४	डोम	५७	३२	२५	०.२
१३	तराई ब्राहमण	७६२	३८३	३७९	२.६४५	३५	पहाड ब्राहमण	२४	१०	१४	०.०८
१४	तेली	७५५	३८६	३६९	२.६२१	३६	कुमाल	१६	७	९	०.०६
१५	केवट	६४४	३०६	३३८	२.२३६	३७	बनियाँ	१५	९	६	०.०५
१६	हजाम	५२८	२६३	२६५	१.८३३	३८	सन्यासी	१४	७	७	०.०५
१७	अमात	४९७	२३०	२६७	१.७२५	३९	कथबनियाँ	१४	८	६	०.०५
१८	सोना	४७८	२३८	२४०	१.६५९	४०	नेवार	१३	१०	३	०.०५
१९	बिन	४३०	१९८	२३२	१.४९३	४१	मारवाडी	११	७	४	०.०४
२०	माझी	३८७	१७१	२१६	१.३४३	४२	सरबरिया	११	७	४	०.०४
२१	नुनिया	३५८	१७२	१८६	१.२४३	४३	अन्य	१४	६	८	०.०५
२२	कलवार	३३६	१६९	१६७	१.१६६	४४	विदेशी	४९	१०	३९	०.१७
						४५	सबै जातजाती	२८८०७	१४०१२	१४७९५	१००

श्रोतः राष्ट्रिय जनगणना २०७८

मटिहानी नगरपालिका जातजातिको विवरणः											
क्र.सं.	जातजाति	जम्मा	पुरुष	महिला	प्रतिशत	क्र.सं.	जातजाति	जम्मा	पुरुष	महिला	प्रतिशत
१	मुसलमान	१०६५३	५०१३	५६४०	२९.४८	२२	कथबानियाँ	२५५	१२२	१३३	०.७१
२	यादव	३३८१	१६८६	१६९५	९.३५६	२३	तत्मा	२५२	१२५	१२७	०.७
३	खत्वे	२८८५	१३८२	१५०३	७.९८४	२४	कोइरी	२४७	१३०	११७	०.६८
४	धानुक	२३२५	११२१	१२०४	६.४३४	२५	कायस्थ	१९६	९४	१०२	०.५४
५	सुँडी	१७३४	८८७	८४७	४.७९९	२६	बनियाँ	१५२	७७	७५	०.४२
६	तेली	१६७०	८६६	८०४	४.६२१	२७	माली	११४	५३	६१	०.३२
७	मलाह	१४३६	७२९	७०७	३.९७४	२८	कानु	१०५	५४	५१	०.२९
८	चमार	१२१२	५८६	६२६	३.३५४	२९	भेडियर	१०३	५०	५३	०.२९
९	केवट	१२११	५९६	६१५	३.३५१	३०	कलर	१०२	५२	५०	०.२८
१०	नुनिया	११५१	५५७	५९४	३.१८५	३१	बरई	८३	४६	३७	०.२३
११	दुसाध	८३६	४१७	४१९	२.३१३	३२	बरही	८१	४२	३९	०.२२
१२	बिन	८००	४०१	३९९	२.२१४	३३	सन्यासी	७५	३४	४१	०.२१
१३	तराई ब्राहमण	७३१	३७७	३५४	२.०२३	३४	हलखोर	६१	३१	३०	०.१७
१४	कलवार	६००	३१२	२८८	१.६६	३५	कुमहर	५६	२८	२८	०.१५
१५	धोवी	५८५	२८४	३०१	१.६१९	३६	डोम	३८	२१	१७	०.११
१६	भुमिहार	५४८	२८६	२६२	१.५१६	३७	पहाड ब्राहमण	२५	१०	१५	०.०७
१७	मुसहर	५४६	२७४	२७२	१.५११	३८	माझी	२१	१३	८	०.०६
१८	हजाम	५०६	२३५	२७१	१.४	३९	बाँतर	२१	१२	९	०.०६
१९	सोनार	३७०	१८६	१८४	१.०२४	४०	कुर्मी	१०	५	५	०.०३
२०	हलुवाई	३३४	१७२	१६२	०.९२४	४१	अन्य	२७	१३	१४	०.०७
२१	लोहार	२७०	१४२	१२८	०.७४७	४२	विदेशी	३२८	३१	२९७	०.९१
						४३	सबै जातजाती	३६१३६	१७५५२	१८५८४	१००

श्रोतः राष्ट्रिय जनगणना २०७८

जलेश्वर नगरपालिका जातजातिको विवरणः											
क्र.सं.	जातजाति	जम्मा	पुरुष	महिला	प्रतिशत	क्र.सं.	जातजाति	जम्मा	पुरुष	महिला	प्रतिशत
१	मुसलमान	१२१५१	५७९३	६३५८	१९	२९	कुम्हार	४०१	२०९	१९२	०.६३
२	भुमिहार	६१७९	३१७४	३००५	९.६८	३०	मलाह	३३१	१७२	१५९	०.५२
३	धानुक	४२५४	२०७२	२१८२	६.६७	३१	माली	२०४	१००	१०४	०.३२
४	यादव	४२३८	२१५४	२०८४	६.६४	३२	हलखोर	२०२	१०४	९८	०.३२
५	नुनिया	३५७८	१७४५	१८३३	५.६१	३३	नेवार	१७९	८४	९५	०.२८
६	तराई ब्राहमण	३३१९	१६७२	१६४७	५.२	३४	धुनिया	१७८	७५	१०३	०.२८
७	दुसाध	२८७८	१४३९	१४३९	४.५१	३५	क्षेत्री	१२०	६१	५९	०.१९
८	तेली	२३७४	१२१२	११६२	३.७२	३६	भेडियर	११५	५०	६५	०.१८
९	केवट	२३६४	११३९	१२२५	३.७१	३७	पहाड ब्राहमण	११३	५१	६२	०.१८
१०	चमार	१९८८	९५८	१०३०	३.१२	३८	बाँतर	१००	३९	६१	०.१६
११	बिन	१९५२	९७१	९८१	३.०६	३९	डोम	८५	४१	४४	०.१३
१२	खत्वे	१८९६	८९२	१००४	२.९७	४०	सन्यासी	८१	४४	३७	०.१३
१३	सुँडी	१६९२	८६८	८२४	२.६५	४१	सरबरिया	७५	३८	३७	०.१२
१४	कानु	१३६६	७२८	६३८	२.१४	४२	रौनिया	७३	३४	३९	०.११
१५	कलवार	१२४१	६४४	५९७	१.९५	४३	थारु	५२	२९	२३	०.०८
१६	राजपुत	११२५	५८९	५३६	१.७६	४४	माझी	५२	२२	३०	०.०८
१७	सोनार	९१२	४६९	४४३	१.४३	४५	बरही	४९	२४	२५	०.०८
१८	हजाम	८७१	४३६	४३५	१.३७	४६	मारवाडी	३१	१४	१७	०.०५

१९	हलुवाई	८३०	४०६	४२४	१.३	४७	सुनुवार	२०	१२	८	०.०३
२०	लोहार	७६४	३८०	३८४	१.२	४८	विश्वकर्मा	१८	८	१०	०.०३
२१	मुसहर	६६४	३२२	३४२	१.०४	४९	ठकुरी	१७	६	११	०.०३
२२	कायस्थ	६५१	३३९	३१२	१.०२	५०	कोइरी	१७	१०	७	०.०३
२३	कथबनियाँ	६४३	३१८	३२५	१.०१	५१	राजवंशी	१६	९	७	०.०३
२४	बरई	६३८	३०६	३३२	१	५२	मगर	१४	६	८	०.०२
२५	तत्मा	५७८	२९९	२७९	०.९१	५३	कुशवाडिया	१४	६	८	०.०२
२६	अमात	५६१	२७६	२८५	०.८८	५४	अन्य	५९	३०	२९	०.०९
२७	धोवी	५३३	२५७	२७६	०.८४	५५	विदेशी	५१	५९	४५९	०.८१
२८	कुर्मी	४२८	१९६	२३२	०.६७	५६	सबै जातजाती	६३८०२	३१३९१	३२४११	१००

श्रोत : राष्ट्रिय जनगणना, २०७८

४.६ मातृभाषा अनुसारको जिल्लाको जनसंख्या

क्र.सं.	मातृभाषा	जम्मा	पुरुष	महिला	प्रतिशत
१	मैथिली	५०१३५१	२५११३८	२५०२१३	७०.९१३०५
२	मगही	७७४७७	३६४९०	४०९८७	१०.९५८६५
३	उर्दु	४४१६५	२०७१२	२३४५३	६.२४६८७
४	नेपाली	३९३३५	१९१४९	२०१८६	५.५६३६९६
५	बज्जिका	१२४६३	६१७२	६२९१	१.७६२८१६
६	मगरधृत	१२४१०	६००९	६४०१	१.७५५३१९
७	तमाङ	७११२	३४५५	३६५७	१.००५९४९
८	थारु	६३२८	३०६०	३२६८	०.८९५०५७
९	मुसलमान	१७२८	७६०	९६८	०.२४४४१५
१०	हिन्दी	१६९९	७१९	९८०	०.२४०३१३
११	नेपालभाषा/नेवारी	१३१४	६४३	६७१	०.१८५८५७
१२	भोजपुरी	५४६	३०२	२४४	०.०७७२२८
१३	भुजेल	२७	१२७	१४४	०.०३८३३१
१४	राई	२४५	१२३	१२२	०.०३४६५४
१५	अवधी	१४४	७१	७३	०.०२०३६८
१६	माझी	१०१	५२	४९	०.०१४२८६
१७	बडगला	४४	४०	४	०.००६२२४
१८	दनुवार	४०	१९	२१	०.००५६५८
१९	अन्य	३७	२३	१४	०.००५२३३
२०	मारवाडी	२४	१२	१२	०.००३३९५
२१	गुरुङ	२२	८	१४	०.००३११२
२२	वामवुले	२१	११	१०	०.००२९७
२३	डोटेली	२०	१०	१०	०.००२८२९
२४	चामलिङ्ग	१६	८	८	०.००२२६३
२५	संकेतिक भाषा	१६	८	८	०.००२२६३
२६	हायु	१६	१०	६	०.००२२६३
२७	राजवंशी	१३	७	६	०.००१८३९
२८	संस्कृत	१३	७	६	०.००१८३९
२९	लिम्बु	१२	८	४	०.००१६९७
३०	कुमाल	११	६	५	०.००१५५६
	सबै मातृभाषा	७०६९९४	३४९१५९	३५७८३५	१००

श्रोत : राष्ट्रिय जनगणना, २०७८

४.७ धर्म अनुसारको जिल्लाको जनसंख्या

क्र.सं.	धर्म	जम्मा	पुरुष	महिला	प्रतिशत
१	हिन्दु	५८४५१३	२९१८०२	२९२७११	८२.६७५८१
२	ईस्लाम	१०९९१४	५१२१३	५८७०१	१५.५४६६७
३	बौद्ध	१०९५३	५३५५	५५९८	१.५४९२३५
४	क्रिश्चियन	११३७	५५७	५८०	०.१६०८२२
५	प्रकृति	२३०	१०९	१२१	०.०३२५३२
६	किरात	२१९	१०८	१११	०.०३०९७६
७	जैन	२६	१३	१३	०.००३६७८
८	शिख	२	२	०	०.०००२८३
	सबै धर्म	७०६९९४	३४९१५९	३५७८३५	१००

श्रोत : राष्ट्रिय जनगणना २०७८

४.८ लिङ्ग अनुसारको उमेर समूहको जिल्लाको जनसंख्या

उमेर समूह	जम्मा		पुरुष		महिला	
	संख्या	प्रतिशत	संख्या	प्रतिशत	संख्या	प्रतिशत
००-०४	७१३०९	११.३६	३५९९९	११.५७	३५३१०	११.१५
०५-०९	९०२०७	१४.३७	४५८२३	१४.७३	४४३८४	१४.०२
१०-१४	८६४४७	१३.७७	४४२४३	१४.२३	४२२०४	१३.३३
१५-१९	५७१८५	९.११	३०९३४	९.९५	२६२५१	८.२९
२०-२४	४५४८८	७.२५	२११४६	६.८०	२४३४२	७.६९
२५-२९	४५३७६	७.२३	२०२६०	६.५१	२५११६	७.९३
३०-३४	४०२९८	६.४२	१७३७५	५.५९	२२९२३	७.२४
३५-३९	३७३९७	५.९६	१७४२२	५.६०	१९९७५	६.३१
४०-४४	३१९९५	५.१०	१५३९७	४.९५	१६५९८	५.२४
४५-४९	२७५९०	४.४०	१३७२१	४.४१	१३८६९	४.३८
५०-५४	२३४३३	३.७३	१२०२९	३.८७	११४०४	३.६०
५५-५९	२०६४५	३.२९	१०६४५	३.४२	१००००	३.१६
६०-६४	१९३२५	३.०८	९७७१	३.१४	९५५४	३.०२
६५-६९	१४२३९	२.२७	७४६२	२.४०	६७७७	२.१४
७०-७४	९१५७	१.४६	४९६७	१.६०	४१९०	१.३२
७५-७९	४११६	०.६६	२१५९	०.६९	१९५७	०.६२
८०-८४	१९९३	०.३२	१०४०	०.३३	९५३	०.३०
८५-८९	६७७	०.११	३२५	०.१०	३५२	०.११
९०-९४	३९७	०.०६	१८५	०.०६	२१२	०.०७
९५+	३०६	०.०५	११३	०.०४	१९३	०.०६

श्रोत : राष्ट्रिय जनगणना, २०७८

४.९ स्थानीय तहगत अनुपस्थित जनसंख्याको विवरण

क्र.सं.	स्थानीय तह	कुल घरपरिवार संख्या	कम्तीमा एक जना अनुपस्थित रहेको परिवार संख्या	अनुपस्थित जनसंख्या		
				कुल	पुरुष	महिला
१	बर्दिबास न.पा.	१६८२४	३३२७	४०९४	३६२४	४७०
२	गौशाला न.पा.	१४४४६	३४१८	४०९४	३८८५	२०९
३	सोनमा गा.पा.	७६०२	१८४५	२१८२	२१७०	१२
४	औरही न.पा.	७०४२	१८१०	२१००	२०७९	२१
५	भंगहा न.पा.	१०९१५	३५९२	४३९७	४३६१	३६
६	लोहरपट्टी न.पा.	९१३३	३९९६	४८५९	४८३६	२३
७	बलवा न.पा.	९४३७	३४८३	४२३१	४१७६	५५
८	रामगोपालपुर	६६०६	१९१६	२३०२	२२७४	२८
९	सम्सी गा.पा.	६८१५	२३२९	३४०७	३२५४	१५३
१०	मनराशिसवा न.पा.	१००५०	३५१३	४५४५	४४२५	१२०
११	एकडारा गा.पा.	५९३८	१८००	२२०७	२१८४	२३
१२	महोत्तरी गा.पा.	५६८७	२३४५	२८४०	२७७७	६३
१३	पिपरा गा.पा.	८३०२	२५०१	३०५२	२९६९	८३
१४	मटिहानी न.पा.	६७०९	२४४७	३०२२	२९८५	३७
१५	जलेश्वर न.पा.	१२३८०	४११४	५३४२	५०७१	२७१
	जिल्लाको कुल	१३७८८६	४२४३६	५२६७४	५१०७०	१६०४

श्रोत : राष्ट्रिय जनगणना, २०७८

४.१० जिल्लाको स्थानीय तह अनुसारको घटना दर्ता प्रणाली

सि.नं.	स्थानीय तह	जन्मदर्ता			मृत्युदर्ता			विवाह दर्ता	बसाइ सराइ			सम्बन्ध बिच्छेद संख्या
		महिला	पुरुष	जम्मा	महिला	पुरुष	जम्मा		दर्ता संख्या	गएको संख्या	आएको संख्या	
१	बर्दिबास	०	०	०	०	०	०	०	०	०	०	०
२	गौशाला	०	०	०	०	०	०	०	०	०	०	०
३	सोनमा	३०	४१	७१	७	४	११	५५	३	६	०	०
४	औरही	८५	८५	१७०	९	५	१४	३०	०	०	०	०
५	भंगहा	०	०	०	०	०	०	०	०	०	०	०
६	लोहारपट्टी	०	०	०	०	०	०	०	०	०	०	०
७	बलवा	०	०	०	०	०	०	०	०	०	०	०
८	रामगोपालपुर	०	०	०	०	०	०	०	०	०	०	०
९	सम्सी	०	०	०	०	०	०	०	०	०	०	०
१०	मनराशिसवा	०	०	०	०	०	०	०	०	०	०	०
११	एकडारा	०	०	०	०	०	०	०	०	०	०	०
१२	महोत्तरी	१६	१३	२९	०	१	१	२	०	०	०	०
१३	पिपरा	१३	१९	३२	०	२	२	१	०	०	०	०
१४	मटिहानी	२९	३५	६४	२	७	९	२७	८	९	२१	०
१५	जलेश्वर	०	०	०	०	०	०	०	०	०	०	०

श्रोत : राष्ट्रिय जनगणना, २०७८

४.११ बसाइँसराईको मुख्य कारण

स्थान		जम्मा	बसाइँ सर्नुको कारण									
			काम/ रोजगारी	व्यापार/ व्यवसाय	अध्ययन/ तालिम	विवाह	आश्रित	प्राकृतिक प्रकोप	कृषि	घर फकिए को	अन्य	थाहा नभए को
महोत्तरी जिल्ला	कुल	१२९७६५	५३८७	११४५	१९१७	१०३५८८	१०२८२	३२१	२०१७	१०६१	३४४१	६०६
	पुरुष	१५७७५	३७४७	७४३	१०६६	८३६	५०८७	१९६	१३००	६७१	१९६३	१६६
	महिला	११३९९०	१६४०	४०२	८५१	१०२७५२	५१९५	१२५	७१७	३९०	१४७८	४४०
बर्दिबास	कुल	२३७२२	२९६९	५६३	११७०	१०७६७	३९७१	२२१	१७४५	५२७	१७०३	८६
	पुरुष	७७२९	२०८३	३९७	६५९	११५	१८८५	१३५	११५१	३१०	९४४	५०
	महिला	१५९९३	८८६	१६६	५११	१०६५२	२०८६	८६	५९४	२१७	७५९	३६
गौशाला	कुल	१३१६४	५०७	१८२	२२६	१०७२३	९०४	७१	१०५	८४	३०९	५३
	पुरुष	१५४३	३५६	१३६	१२९	१०६	४४३	५०	७८	६७	१५६	२२
	महिला	११६२१	१५१	४६	९७	१०६१७	४६१	२१	२७	१७	१५३	३१
सोनमा	कुल	६४३०	६६	८	१८	५४५४	८११	१	८	४	३६	२४
	पुरुष	५२२	३६	४	८	२९	४२३	०	०	२	१७	३
	महिला	५९०८	३०	४	१०	५४२५	३८८	१	८	२	१९	२१
औरही	कुल	७२६३	९३	३१	३०	६४६६	४३८	१	३१	२०	१२४	२९
	पुरुष	५०४	७७	१८	१४	५३	२३२	१	२०	११	७६	२
	महिला	६७५९	१६	१३	१६	६४१३	२०६	०	११	९	४८	२७
भंगहा	कुल	१००७५	२२७	१३९	३७	९२८५	१५०	२	४७	४३	१०६	३९
	पुरुष	५२१	१५२	६९	१६	८८	७३	१	२७	३२	४८	१५
	महिला	९५५४	७५	७०	२१	९१९७	७७	१	२०	११	५८	२४
लोहारप ट्टी	कुल	९७९९	१००	१५	२३	८५२९	१०३३	२	६	११	५८	२२
	पुरुष	६८२	५९	७	४	५१	५०६	२	०	७	३४	१२
	महिला	९११७	४१	८	१९	८४७८	५२७	०	६	४	२४	१०
बलवा	कुल	८५१७	९४	३२	२४	७८४५	७४	६	८	३५	२११	१८८
	पुरुष	२८९	६४	२१	८	९१	२६	३	३	२९	३४	१०
	महिला	८२२८	३०	११	१६	७७५४	४८	३	५	६	१७७	१७८
रामगो पालपुर	कुल	५२३५	११८	३३	५६	४८६४	८१	१	९	१६	४५	१२
	पुरुष	२२१	६८	१३	३७	१९	३८	०	२	११	२९	४
	महिला	५०१४	५०	२०	१९	४८४५	४३	१	७	५	१६	८
सम्सी	कुल	४६४०	२४	८	४	३९०६	६४४	१	९	५	३२	७
	पुरुष	३८१	१०	१	१	१९	३३१	१	०	१	१७	०
	महिला	४२५९	१४	७	३	३८८७	३१३	०	९	४	१५	७
मनरा शिसवा	कुल	६९१४	१३१	२२	१९	६४५७	७७	३	११	१०४	७०	२०
	पुरुष	२६७	८२	११	७	४२	३३	०	४	५९	२४	५
	महिला	६६४७	४९	११	१२	६४१५	४४	३	७	४५	४६	१५
एकडारा	कुल	४६०१	५२	१०	११	४३९४	४६	१	३	१७	५१	१६
	पुरुष	१२२	२४	२	५	२९	२०	०	१	७	२९	५
	महिला	४४७९	२८	८	६	४३६५	२६	१	२	१०	२२	११
महोत्तरी	कुल	५६६०	४४	४	११	५५०२	५०	२	४	१३	२०	१०
	पुरुष	११४	२५	२	३	३७	२०	०	३	१३	९	२
	महिला	५५४६	१९	२	८	५४६५	३०	२	१	०	११	८
पिपरा	कुल	७५०१	९२	२७	२६	७५७	८३	७	८	२६	४७	२८
	पुरुष	२२१	५०	११	१२	६४	२९	३	२	१७	२६	७
	महिला	७२८०	४२	१६	१४	७०९३	५४	४	६	९	२१	२१

मटिहानी	कुल	६२०१	४८	९	१४	५१७२	८८८	२	८	२०	३२	८
	पुरुष	५९५	२७	२	८	४२	४८०	०	३	१७	१६	०
	महिला	५६०६	२१	७	६	५१३०	४०८	२	५	३	१६	८
जलेश्वर	कुल	९२२९	५६७	५८	१९१	७०६७	१०३१	०	१५	१३६	१०८	५६
	पुरुष	१३०२	३८६	४५	१०९	५१	५४७	०	६	८८	४९	२१
	महिला	७९२७	१८१	१३	८२	७०१६	४८४	०	९	४८	५९	३५

श्रोत : राष्ट्रिय जनगणना, २०७८

४.१२ जन्मस्थानको आधारमा जनसंख्या

स्थान	जम्मा जनसंख्या	देश भित्र जन्मेको जम्मा जनसंख्या	देश भित्र जन्मेको						विदेश	उल्लेख नभएको	
			यही जिल्ला		अर्को जिल्ला						
			यही गा.पा./न.पा.	यही जिल्लाको अर्को न.पा./गा.पा.	हिमाल	पहाड	तराई	थाह नभएको			
महोत्तरी जिल्ला	जम्मा	७०६९९४	६७७३७५	५४९३५२	७०३५९	६४४	९८८३	४७११६	२१	२९५७५	४४
	पुरुष	३४९१५९	३४७७०३	३३२४५२	५०९८	२५१	३८१२	६०८७	३	१४३७	१९
	महिला	३५७८३५	३२९६७२	२१६९००	६५२६१	३९३	६०७१	४१०२९	१८	२८१३८	२५
बर्दिबास	जम्मा	७४३६१	७३२३०	४९८७५	४३६२	४९१	९०८९	९४१०	३	११२६	५
	पुरुष	३६७११	३६२६३	२८६७१	११८५	२१३	३६४४	२५४९	१	४४६	२
	महिला	३७६५०	३६९६७	२१२०४	३१७७	२७८	५४४५	६८६१	२	६८०	३
गौशाला	जम्मा	७२४८१	७१०७३	५८०६६	६६१४	३१	३७७	५९८४	१	१४०४	४
	पुरुष	३६२५०	३६०३५	३४५४३	८८८	५	४८	५५०	१	२१२	३
	महिला	३६२३१	३५०३८	२३५२३	५७२६	२६	३२९	५४३४	०	११९२	१
सोनमा	जम्मा	४३०८२	४२०११	३५६१९	३९३९	३	११	२४३९	०	१०७०	१
	पुरुष	२१९२२	२१८९७	२१३८३	१८१	०	१	३३२	०	२५	०
	महिला	२११६०	२०११४	१४२३६	३७५८	३	१०	२१०७	०	१०४५	१
औरही	जम्मा	३७३६१	३६६४६	२९४६४	५२२०	११	३३	१९१८	०	७१२	३
	पुरुष	१८७११	१८६६३	१८१६४	२९९	१	६	१९३	०	४६	२
	महिला	१८६५०	१७९८३	११३००	४९२१	१०	२७	१७२५	०	६६६	१
भंगहा	जम्मा	५५३५४	५४७३७	४४७९५	५३०६	१५	८५	४५३६	०	६१३	४
	पुरुष	२६७३४	२६६९५	२६१८९	२५७	२	१३	२३४	०	३८	१
	महिला	२८६२०	२८०४२	१८६०६	५०४९	१३	७२	४३०२	०	५७५	३
लोहारपट्टी	जम्मा	४५७७३	४४८२४	३५०९८	५६२७	६	२१	४०७१	१	९४७	२
	पुरुष	२१९४६	२१९२२	२१२४८	२३७	१	१	४३५	०	२३	१

	महिला	२३८२७	२२९०२	१३८५०	५३९०	५	२०	३६३६	१	९२४	१
बलवा	जम्मा	४९४७३	४८११०	३९७१७	६३५९	२	१६	२०१५	१	१३६१	२
	पुरुष	२४२७७	२४२३०	२३९८१	१८९	१	२	५७	०	४६	१
	महिला	२५१९६	२३८८०	१५७३६	६१७०	१	१४	१९५८	१	१३१५	१
रामगोपालपुर	जम्मा	३६२०१	३५२८५	३०११०	४१०७	४	११	१०४५	८	९१२	४
	पुरुष	१८०९१	१८०६५	१७८६२	१५०	१	०	५१	१	२४	२
	महिला	१८११०	१७२२०	१२२४८	३६५७	३	११	९९४	७	८८८	२
सम्सी	जम्मा	३८५८५	३६०४७	३१४६८	३५८४	५	६	९७९	५	२५३३	५
	पुरुष	१८७१२	१८६३९	१८२६२	१८७	०	०	१९०	०	७१	२
	महिला	१९८७३	१७४०८	१३२०६	३३९७	५	६	७८९	५	२४६२	३
मनराशिसवा	जम्मा	५२१९१	४७८०२	४१०३२	५११२	१०	२२	१६२४	२	४३८३	६
	पुरुष	२५६७९	२५५९५	२५३९९	११९	०	२	७५	०	८१	३
	महिला	२६५१२	२२२०७	१५६३३	४९९३	१०	२०	१५४९	२	४३०२	३
एकडारा	जम्मा	३१७७०	२९७०९	२५१६५	३६१८	६	६	९१४	०	२०५९	२
	पुरुष	१५९१०	१५८७०	१५७५८	७८	०	१	३३	०	३९	१
	महिला	१५८६०	१३८३९	९४०७	३५४०	६	५	८८१	०	२०२०	१
महोत्तरी	जम्मा	२८८०७	२७२६१	२१६२०	३९८१	५	१२	१६४३	०	१५४६	०
	पुरुष	१४०१२	१३९७९	१३८७०	७३	०	०	३६	०	३३	०
	महिला	१४७९५	१३२८२	७७५०	३९०८	५	१२	१६०७	०	१५१३	०
पिपरा	जम्मा	४०५३५	३८४७५	३१०९४	३७५८	३	२४	३५९६	०	२०५८	२
	पुरुष	२०२९३	२०२३६	२००४१	९४	१	३	९७	०	५७	०
	महिला	२०२४२	१८२३९	११०५३	३६६४	२	२१	३४९९	०	२००१	२
मटिहानी	जम्मा	३६१३६	३२८५१	२६७३३	२९५८	६	१३	३१४१	०	३२८५	०
	पुरुष	१७५५२	१७४६०	१६८९३	२०२	०	२	३६३	०	९२	०
	महिला	१८५८४	१५३९१	९८४०	२७५६	६	११	२७७८	०	३१९३	०
जलेश्वर	जम्मा	६३८०२	५८२९२	४९२८१	५५२५	२७	९८	३३६१	०	५५०६	४
	पुरुष	३१३९१	३१२३४	३००२३	६९०	७	३४	४८०	०	१५६	१
	महिला	३२४११	२७०५८	१९२५८	४८३५	२०	६४	२८८१	०	५३५०	३

श्रोत : राष्ट्रिय जनगणना, २०७८

खण्ड - ५
भौतिक पूर्वाधार

५.१ विद्युत सेवा

सि.नं.	विवरण	मन	कैफियत
१.	विद्युत पुगेको गा.पा./न.पा.	१५	
२.	जम्मा विद्युत ग्राहक संख्या	१२६९९४	

श्रोत : नेपाल विद्युत प्राधिकरण

५.२. जिल्लामा विद्युतीकरणको अवस्था

सि.नं.	विद्युतीकरणको अवस्था	गा.पा./न.पा.	कैफियत
१	वडाहरु विद्युतीकरण संख्या	१३८	
२	आंशिकले रुपले विद्युतीकरण भएको वडा संख्या	०	
३	विद्युतीकरण नभएका वडा संख्या	०	

श्रोत : नेपाल विद्युत प्राधिकरण

५.३ बत्ति बाल्न प्रयोग गर्ने स्रोतका आधारमा घरपरिवारको विवरण

क्र.सं.	स्थानीय तह	जम्मा घरपरिवार संख्या	बिजुली	सोलार/सौर्यउर्जा	मट्टीतेल	बायोग्याँस	अन्य
१	बर्दिवास न.पा.	१६८२४	१६६९८	६९	३८	२	१७
२	गौशाला न.पा.	१४४४६	१४३०७	६८	४१	५	२५
३	सोनमा गा.पा.	७६०२	७४८२	४३	३४	१	४२
४	औरही न.पा.	७०४२	६८४७	६३	२८	१२	९२
५	भंगहा न.पा.	१०९१५	१०६९४	२२	१४३	७	४९
६	लोहरपट्टी न.पा.	९१३३	९०२९	३७	३४	५	२८
७	बलवा न.पा.	९४३७	९३०९	३४	६५	५	२४
८	रामगोपालपुर न.पा.	६६०६	६५३२	१५	४५	३	११
९	सम्सी गा.पा.	६८१५	६७१९	२३	४२	५	२६
१०	मनराशिसवा न.पा.	१००५०	९७६७	३६	१९८	७	४२
११	एकडारा गा.पा.	५९३८	५७७३	२०	१३५	१	९
१२	महोत्तरी गा.पा.	५६८७	५६२१	५	१८	२	४१
१३	पिपरा गा.पा.	८३०२	८१६१	१४	११४	१	१२
१४	मटिहानी न.पा.	६७०९	६५८७	१३	१०५	०	४
१५	जलेश्वर न.पा.	१२३८०	१२१४७	४४	१५४	५	३०
	जिल्लाको कुल	१३७८८६	१३५६७३	५०६	११९४	६१	४५२

श्रोत : राष्ट्रिय जनगणना, २०७८

५.४ हुलाक सेवा

जिल्ला हुलाक कार्यालय - १ वटा,

अतिरिक्त हुलाक - ६१ वटा

हुलाक बचत बैंक संचालित हुलाक - १ वटा

टेलिसेन्टर - ४ वटा

इलाका हुलाक संख्या - १२ वटा

कुरियर सेवा - ३ वटा

धनादेश सेवासंचालित हुलाक - १ वटा

५.५ टेलिफोन सेवा

५.५.१ नेपाल टेलिकमको टेलिफोन सेवा सम्बन्धी विवरण

क्र.सं.	विवरण	संख्या
१	टेलिफोन पुगेका न.पा.हरु	८ (जलेश्वर, गौशाला, बर्दिबास, मठिहानी, मनरासिसवा, रामगोपालपुर, औरही, बलवा नगरपालिका)
२	टेलिफोन पुगेका गा.पा.हरु	३ (पिपरा, एकडारा, महोत्तरी)
३	माष्टर लाईन	०
४	एक्सचेन्ज क्षमता	जलेश्वर-२०००, मठिहानी-३७०, बर्दिबास -१०००, रामगोपालपुर -२००, गौशाला-१०००, बलवा-१००, औरही -१००, पिपरा-२००
५	जम्मा टेलिफोन लाइन	जलेश्वर-३०३, मठिहानी-८२, बर्दिबास -३०१, रामगोपालपुर -३२, गौशाला-१०८, बलवा-२६, औरही -२२, पिपरा-३३
६	सिडिएमए	२०१८९
७	मोबाइल	४८३५६
८	एडिएसएल	२६०
९	मोबाइल (सिम वितरण)	२००० आ . ब २०७९/०८० मा मात्र
१०	FTTH	जलेश्वर -१८२, बर्दिबास-८५

श्रोत : नेपाल टेलिकम

५.५.२ नेपाल टेलिकमको सेवाको प्रकार अनुसार क्षमता तथा वितरण

सि.न	सेवाको विवरण	क्षमता	वितरण	कैफियत
१.	पिएसटिएन	४९७०	८९०	
२.	एडिएसएल	४९७०	१६१	
३.	जिएसएम		२०००	आव. २०७९/०८०
४.	सिडिएमए			
५	FTTH		२६७	

श्रोत : नेपाल टेलिकम

५.६ जिल्लाका घरपरिवारमा सेवासुविधाहरुको पहुँच

स्थानीय तह	जम्मा	कुनै पनि सुविधा नभएको घरपरिवार	कम्तिमा एउटा सुविधा भएको घरपरिवार	रेडियो सुविधा	टेलिभिजन	ल्याण्डलाइन टेलिफोन	मोबाइल फोन (साधारण)	स्मार्ट मोबाइल फोन	कम्प्युटर/ल्यापटप	इन्टरनेट सुविधा	कार/जीप/भ्यान	मोटरसाइकल/स्कुटर	साइकल	विद्युतीय पंखा	रेफ्रिजरेटर	वाशिङ्ग मशिन	एयर कन्डिसनर
महोत्तरी जिल्लाको कुल	१३७८८६	७०२४	१३०८६२	२२०९५	६०८२४	१३१६	९४१५४	९५९५४	९१०५	३१९५२	१५३४	४१६५०	८५४१९	११२४१८	११८०४	१०७२	३६९
बर्दिवास न.पा.	१६८२४	६००	१६२२४	२१७९	९५२१	१५७	१२०२०	१२७७०	१६७८	४९८३	३७९	५७२२	६३५३	१३९०३	४२४६	३१८	९३
गौशाला न.पा.	१४४४६	६८१	१३७६५	२३००	६२४२	१२३	११०६५	९४४८	८१७	२६८८	१८१	४९६३	१०२३१	१२०२३	११३०	५४	२३
सोनमा गा.पा.	७६०२	४४२	७१६०	११९७	२६२१	९६	५७३९	४४२१	३३३	११५४	५५	२७५०	५२५२	६२०४	२९३	२१	१३
औरही न.पा.	७०४२	५२३	६५१९	९५०	३११२	४१	४६३९	४२१९	४४०	१०२८	५९	१९३७	४३३४	५३०८	२७८	२४	१५
भंगहा न.पा.	१०९१५	८१६	१००९९	१२१०	४६०९	६८	६३६३	७१४४	५२०	१६०१	१०१	३०८८	६२७९	८८४६	७५८	५०	१७
लोहरपट्टी न.पा.	९१३३	४२२	८७११	१७७६	४३९३	८३	५७६६	६६६७	६२०	१४९१	४४	२८८६	५२१०	७३७९	६९२	५६	१७
बलवा न.पा.	९४३७	३०३	९१३४	१८८७	४१००	१४६	६४५२	७०३६	४६४	२५४०	८७	३०१०	५९९४	७५६३	४७०	४०	९
रामगोपालपुर न.पा.	६६०६	३३८	६२६८	१६१२	२३८९	७०	४३४७	५०२७	५४०	२६०५	१०४	१९७४	४४९७	५३२९	३५७	३८	२०
सम्सी गा.पा.	६८१५	४५६	६३५९	५४१	१६२७	४१	४४९०	४३६२	३२८	१०६४	५८	१४७३	४१६१	५४०४	३१६	४९	१२
मनराशिसवा न.पा.	१००५०	६०२	९४४८	१७७२	४२१६	११४	६६५४	६७५७	५३४	१२६२	९४	२७८८	७१३४	७८६०	३७१	४८	१८
एकडारा गा.पा.	५९३८	३९४	५५४४	११६६	२०७७	६७	४१५५	४१७७	३२७	१७४३	४९	१४४९	४११६	४६८७	१५१	२५	१५
महोत्तरी गा.पा.	५६८७	२५६	५४३१	५९२	२७७२	२१	३५९६	४२२०	३३३	१४१९	२१	१६९१	३७५५	४६४४	२१८	१७	१०
पिपरा गा.पा.	८३०२	३३१	७९७१	२४०१	४२४६	८४	५७४९	५८१५	६३९	२८०४	१११	२३९८	५६९६	६९८१	५५०	७२	२७
मटिहानी न.पा.	६७०९	२७९	६४३०	७३४	२५१२	५८	४६२३	४८८६	४०१	१८५७	६२	१९७५	४४४४	५७०९	५८८	९३	२०
जलेश्वर न.पा.	१२३८०	५८१	११७९९	१७७८	६३८७	१४७	८४९६	९००५	११३१	३७५३	१२९	३५४६	८००३	१०५७८	१३८६	१६७	६०

श्रोत : राष्ट्रिय जनगणना २०७८

५.७ जिल्लामा सिंचाई योजना सम्बन्धी विवरण

महोत्तरी जिल्लामा निम्न सिंचाई आयोजनाहरूको निर्माण कार्य सम्पन्न भै निम्न अनुसारका क्षेत्रफलमा सिंचाई सुविधा पुऱ्याएको छ ।

सि.न	योजनाहरूको नाम	सिंचाई क्षेत्रफल हेक्टर	सिंचाई हुने क्षेत्र
१.	विरही सिंचाई योजना, महदैया	२०००	बसविट्टि, महदैया, खुट्ट पिपराढी, रतौली, सहोडवा, पिपरा,
२.	रुपनि सिंचाई योजना, फुल्काहा	१९५	फुल्काहा
३.	कुटमेश्वरी सिंचाई योजना, धर्मपुर	२००	धर्मपुर
४.	फिफ्का गुलरिया, सिंचाई योजना, श्रीपुर	२१०	श्रीपुर
५.	मरहा सिंचाई योजना, निगौल	४००	निगौल
६.	सिरखोला सिंचाई योजन, माईस्थान चेरु	१०५	माईस्थान चेरु
७.	पचाइन सिंचाई योजना निगौल	५००	गौशाला, निगौल
८.	पसिजवा सिंचाई योजान रामगोपालपुर	५००	रामगोपालपुर
९.	पाटु सिंचाई योजना, गौरीवास	२०५	गौरीवास, (पाटु)
१०.	भप्सीसिंचाई योजना, औरही	२००	औरही
११.	सतैनिया सिंचाई योजना,	३००	रामगोपालपुर, लक्ष्मीपुर
१२.	लडकडा सिंचाई योजना मेघनाथ गोरहना	३००	मेघनाथ गोरहना
१३.	गेरुबका सिंचाई योजना	३८०	खुट्टा पिपराढी
१४.	कन्तावा सिंचाई योजना खैरबन्नी	७५०	खैरबन्नी
१५.	औकुसी सिंचाई योजना	५५०	गोनरपुरा
१६	दूधमती सिंचाई आयोजना	२००	दनौली , बनौली
	जम्मा	६९९५	

खण्ड - ६
प्राकृतिक स्रोत तथा वातावरण

६.१ वनहरुको विवरण

सि.न.	स्वामित्वको आधारमा वन क्षेत्र	क्षेत्रफल हेक्टरमा	प्रतिशत
१			
२	सागरनाथ वन विकास परियोजना महोत्तरी जिल्लामा	६२४५	२२.०७
३	सामुदायिक वन क्षेत्र	७९४५	३५.७१
४	साभेदारी वन क्षेत्र	४७९९	२१.५४
५	सरकारद्वारा व्यवस्थित राष्ट्रिय वन क्षेत्र - अतिक्रमिक वन क्षेत्र समेत)	३२४५.७६	१४.५९
६	कवुलियत वन क्षेत्र	१९.२४५	०.०९
	जम्मा वन क्षेत्र	२२२४६	१००

श्रोत : डिविजन वन कार्यालय

(क) वनको किसिम

महेन्द्र राजमार्ग देखि दक्षिण सागरनाथ वन विकास परियोजना व्यवस्थापन अन्तर्गत वन क्षेत्रमा शिशौ, टिक, मसला खयर र फाटफुट रुपमा साल जातका मिश्रित वन छन भने उत्तरी क्षेत्र साल (sal forest) मिश्रित (Mixed Broad Leaf forest) वन छन । चुरे तथा भावरको वन लाई निम्न अनुसार वनको किसिममा विभाजन गर्न सकिन्छ ।

१. साल वन

तराईको वनमा साललाई मुख्य प्रजातिको रुपमा चिनिन्छ । साल तथा यसका पुनरुत्पादनहरु भएका वनहरु महोत्तरीको भावर र चुरे क्षेत्र संग जोडिएको बस्ती - गढन्ता , कालापानी ,परसाहीधाप,बाँके,चेरु माइस्थान आदी) संगै फैलिएर रहेको छ । साल संग (४ माथी गोलाईका फाटफुट रुखहरु) मिश्रित रुपमा असना, जामुन , बोटधंगेरी, अमला, कुसुमा महुवा, ससमला सतिसाल, बाँभि,कर्मा, हरो, बरो आदी प्रजातीहरु छन। चुरे क्षेत्र अति नै जर्जर र कमजोर भएकोले रातो माटोमा सालको पुनरुत्पादन विकसित भएको भए तापनि स-साना खोल्सा खोल्सीले वाढी र पहिरोद्वारा क्षति पुरयाउने र बस्ती विकास वन माथि अनावश्यक चाप पुरयाउने गर्दछ ।

२. खयर - सिसौ वन

यस जिल्लाको मुख्य नदी, खोलाहरु रातो,जंगाहा,भक्सी, नरहा र वाँके आदि छन् । सिसौ वृक्षारोपन गरेको र खयर प्राकृतिक रुपमा विकसित भएको पाईन्छ ।

३. उष्ण-पतझड नदी क्षेत्र

नदीको किनारमा खयर र सिसौ मुख्य प्रजातीको रुपमा छन भने सिमल, जामुन, कुसुम जस्ता प्रजातिहरु मिश्रित रुपमा नदीको किनारामा रहेको पाइन्छ ।

६.२ क्रसर उद्योगहरूको विवरणः

क्र.स.	उद्योगको नाम	ठेगाना	उद्यमीको नाम	उद्यमीको ठेगाना	दर्ता नं.
१	बंगलामूखि रोडा ढुंगा उद्योग	बर्दिबास-४	भोगि कुम	किसाननर-६	१६०९/४५
२	जय बजरंग ग्राभेल उद्योग	बर्दिबास-१	हरिलाल महतो	गौशाला-४	१३९७/६५
३	बि. एण्ड बि. गिटी उद्योग	बर्दिबास-७	कृष्ण बस्नेत	बर्दिबास-७	१८३४/६५
४	बंगलामूखि क्रसर उद्योग	बर्दिबास-७	चित्र बहादुर भण्डारी	भरतपुर-१२, चितवन	२४५९/८६
५	जय भवानी क्रसर उद्योग	सम्सी-७	दिनेश कुमार साह	सम्सी-८	२४७७/१०४
६	सोनामाइ कंक्रीट उद्योग	बर्दिबास-९	गोपाल खड्का	औरही-९	२४३३/६३
७	सिदार्थ क्रसर उद्योग	लक्ष्मिनिया-१	जयकिशोर महतो कुशवाहा	गौशाला-४	२६०३/२३२
८	सोनाली गिटी उद्योग	सिमरदही-९	ब्रह्मदेव माझी	कुर्था-६, धनुषा	२०५७/११३
९	शिव गिटी उद्योग	कोल्हुवा वगेया-३	बिर्जु महतो	कोल्हुवा वगेया-३	१६०१/३७
१०	जय बजरंग स्टोन क्रसर उद्योग	सम्सी-४	फेकन साह	निगौल-१	२५३७/१६५
११	जय हनुमार स्टोन क्रसर उद्योग	सम्सी-४	अनिल कुमार चौधरी	रामगोपालपुर-६	२३८४/१५
१२	स्टार इन्टरनेशनल मल्टीपल प्रा.लि.	बर्दिबास-१	गोपिकृष्ण थपलिया	कोटेश्वर-३५, काठमाण्डौ	१९२७/८३
१३	कृष्ण गिटी उद्योग	प्रकोलिफुल्हटा-१	राघवेन्द्र राय	पर्सा पतैलि-७	१६९८/७
१४	जय बिर बजरंग गिटी उद्योग	बर्दिबास-४	विजय कुमार ठाकुर	त्रिभुवननगर-२, सर्लाही	१८९३/४९
१५	अंकित स्टोन क्रसर उद्योग	मटिहानी-२	प्रेम कुमार महतो	मटिहानी-१	१७३६/४४
१६	जानकी गिटी उद्योग	कोल्हुवा वगेया-८	कृष्ण कुमार चौधरी	बथनाहा-७	२०२९/८५
१७	शिवबाबा स्टोन क्रसर उद्योग	निगौल-४	मिथिलेश प्रसाद यादव	सुन्दरपुर-९	२२४५/१४६
१८	सुरज क्रसर उद्योग	हतिसर्वा-४	अशोक कुमार मण्डल	हतिसर्वा	४४२३/२
१९	न्यू पंचधुरा गिटी वालुवा वासिङ्ग एण्ड क्रसर उद्योग	बर्दिबास-७	अर्जुन बहादुर खड्का	बर्दिबास-१	४७८७/४७
२०	न्यू जय बजरंग गिटी वालुवा प्रशोधन एण्ड क्रसर उद्योग	बर्दिबास-६	रामबाबु ठाकुर	मनराशिसवा-६	४७९०/५०
२१	कृष्ण चन्द्र क्रसर उद्योग	बर्दिबास-११	कृष्ण बहादुर थापा	बर्दिबास-११	४७९२/५२

श्रोतः डिभिजन वन कार्यालय, महोत्तरी

खण्ड - ७

कृषि

७.१ कृषिचलनको संख्या र क्षेत्रफल
जिल्लाको कृषि सम्बन्धि तथ्यांक विवरणः

क्र.सं.	विवरण	जम्मा	प्रतिशत
१	महोत्तरी जिल्लाको जम्मा क्षेत्रफल (.हे)	१००२००	
२	कुल खेति योग्य जमिन (.हे)	७१५१७	७१.३७
३	कुल खेति गरिएको जमिन (.हे)	६४९७७	६४.८३
४	सिंचित क्षेत्रफल (.हे) • वर्षभरी • आंशिक	२०८२५ ४४१५२	३२.८४ ६७.९५
५	जिल्लामा रियलस्टेट एवं उद्योग धन्दा तथा घडेरिले ढाकेको खेतियोग्य जमीनको क्षेत्रफल (.हे)	४३९०	६.७५
६	बाढी पहिरो प्रभावित/नोकसान भएको कृषि जमिनको क्षेत्रफल (.हे)	१४०००	२१.५४

श्रोतः कृषि ज्ञान केन्द्र, महोत्तरी

भु-स्वामित्वको विवरणः

सि.न.	स्वामित्व	प्रतिशतमा
१.	भूमिहिन (सुकुम्बासी परिवार)	३.५
२.	१ एक हेक्टर मुनिका साना किसान परिवार	४५.२
३.	१-५ हेक्टर सम्मका मध्यम वर्गिय किसान परिवार	२१.२
४.	५-१० र सो भन्दा माथी ठुला किसान परिवार	३.१
जम्मा		१००

श्रोतः कृषि ज्ञान केन्द्र, महोत्तरी

७.२ प्रमुख खाद्यान्न बालीको क्षेत्रफल उत्पादन र उत्पादकत्वको अवस्था

खाद्यान्न बाली (आ.व. २०७८/७९)			
बाली	क्षेत्रफल (हे.)	उत्पादन(मे.ट.)	उत्पादकत (मे.ट./हे.)
धान बर्षे र चैते	४४१७९	१६८७६३	३.८२
मकै	४२००	२०१६०	४.८०
गहुँ	३०१००	८२७७५	२.७५
कोदो	३२५	३५७.५	१.१०
जौ	६	१०.५	१.७५
जम्मा	७८८१०	२७२०६६	३.४५

श्रोतः कृषि ज्ञान केन्द्र, महोत्तरी

नगदे बाली (आ.व.२०७८/७९)			
बाली	क्षेत्रफल (हे.)	उत्पादन (मे.ट.)	उत्पादकत (मे.ट./हे.)
आलु	२६५०	४२४००	१६
उखु	५६००	२०१६००	३६
सुर्ती	४००	४००	१

श्रोत: कृषि ज्ञान केन्द्र, महोत्तरी

तेलहन बाली (आ.व.२०७८/७९)			
बाली	क्षेत्रफल (हे.)	उत्पादन (मे.ट.)	उत्पादकत (मे.ट./हे.)
तोरी	२५००	२७५०	१.१०
सरसो	३००	३३०	१.१०
रायो	५००	५००	१.००
सूर्यमुखी	१००	११५	१.१५
तिल	७०	५६	०.८०
बदाम	५	७	१.४०
आलस	२५	२२	०.९०
जम्मा	३५००	३७८०	१.०८

श्रोत: कृषि ज्ञान केन्द्र, महोत्तरी

मसाला बाली (आ.व.२०७८/७९)			
बाली	क्षेत्रफल (हे.)	उत्पादन (मे.ट.)	उत्पादकत (मे.ट./हे.)
अदुवा	५०	७००	१४
लहसुन	११०	४१२	३.७५
बेसार	१३०	१७५५	१३.५
सुख खुर्सानि	२७५	१६५०	६
जम्मा	५६५	४५१७	८.००

श्रोत: कृषि ज्ञान केन्द्र, महोत्तरी

दलहन बाली (आ.व.२०७८/७९)			
बाली	क्षेत्रफल (हे.)	उत्पादन (मे.ट.)	उत्पादकत (मे.ट./हे.)
मुसुरो	४७००	५६४०	१.२
चना	१५०	१६५	१.१
रहर	१०००	११००	१.१
मासउरिद/	५००	४६०	०.९२
खेसारी	१००	८५	०.८५
गहत कुरिथि/	१५०	१३५	०.९
भटमास	५०	६०	१.२
अन्य	५००	४५०	०.९
जम्मा	७१५०	८०९५	१.१३

श्रोत: कृषि ज्ञान केन्द्र, महोत्तरी

फलफुल बाली (आ.व.२०७८/७९)			
बाली	क्षेत्रफल (हे.)	उत्पादन (मे.ट.)	उत्पादकत (मे.ट./हे.)
कागति	२५	१७५	७
आँप	३१००	३१०००	१०
केरा	५०	८२०	१६.४
अम्बा	२५	२१२.५	८.५
मेवा	२०	३२६	१६.३
रुखकटहर	३३	५०१.६	१५.२
भुईकटहर	२५	४२५	१७
लिची	१३५	१०९३.५	८.१
सुपारी	५	७.५	१.५
जम्मा	३४१८	३४५६१.१	१०.११

श्रोत: कृषि ज्ञान केन्द्र, महोत्तरी

तरकारी बाली (आ.व.२०७८/७९)			
बाली	क्षेत्रफल (हे.)	उत्पादन (मे.ट.)	उत्पादकत (मे.ट./हे.)
काउली	४६६५	६०६४५	१३
बन्दा	१९३०	२९९१५	१५.५
ब्रो काउली	१६२	१९४४	१२
टमाटर	२४३५	३६५२५	१५
मूला	१०९३	१४७५५.५	१३.५
रायो साग	१२५७	१७९७५.१	१४.३
गाजर	१२५	१५००	१२
भेडे खुर्सानी	२०	३२०	१६
केराउ	१२५	६७५	५.४
बकुल्ला	१५०	१६६५	११.१
बोडी	११५३	४८४२.६	४.२
खुर्सानी	१४८४	३०२७३.६	२०.४
भिण्डी	१४६०	१७५२०	१२
भण्टा	१२८१	१९८५५.५	१५.५
प्याज	१५२	२१२८	१४
काक्रो	५००	६६००	१३.२
फर्सि	३७८	६०४८	१६
स्कवास	२	५०	२५
करेला	५११	१०२२०	२०
परवल	१११८	१५०९३	१३.५
घिरौला	७५०	९७५०	१३
पाटे घिरौला झिमनी/ (Ridge Gourd)	२०	२२०	११
लौका	१४३०	२००२०	१४
कुभिन्डो	५	११०	२२
तरबुजा	८५	१७८५	२१
सोहिजन	२०	२२०	११

लटे साग (Amaranthus)	१२११	१०२९३.५	८.५
पिडालु	७७	५५४.४	७.२
ओल	३३२	७६३६	२३
जम्मा	२३९३१	३२९१३९	१३.७५

श्रोत : कृषि ज्ञान केन्द्र, महोत्तरी

७.३ स्थानीयतह अनुसार जिल्लाका मुख्य मुख्य बालीहरू:

क्र स	स्थानीय तह	मुख्य बालीहरू
१.	जलेश्वर नगरपालिका	धान,गहुँ , तरकारी र आँप
२.	एकडाँरा गाउँपालिका	धान आँप र दलहन ,गहुँ ,
३.	सम्सी गाउँपालिका	धानमुसुरो र उखुँ ,गहुँ ,
४.	सोनमा गाउँपालिका	धान मुसुरो र उखुँ ,गहुँ ,
५.	गौशाला नगरपालिका	उखुँ आँप र धान ,तरकारी ,
६.	बर्दिवास नगरपालिका	धानफलफुल र उखुँ ,मकै ,तरकारी ,गहुँ ,
७.	औरहि नगरपालिका	धानतरकारी र उखुँ ,गहुँ ,
८.	भंगहा नगरपालिका	धान, गहुँ, तरकारी, फलफुल र उखुँ
९.	रामगोपालपुर नगरपालिका	धान ,गहुँआँप र उखुँ ,दलहन ,तरकारी ,
१०.	लोहरपट्टि नगरपालिका	धानदलहन र फलफुल ,तरकारी ,गहुँ ,
११.	बलवा नगरपालिका	धानदलहन र फलफुल ,तरकारी ,गहुँ ,
१२.	महोत्तरी गाउँपालिका	धानदलहन र फलफुल ,तरकारी ,गहुँ ,
१३.	पिपरा गाउँपालिका	धानतरकारी र फलफुल ,गहुँ ,
१४.	मटिहानी नगरपालिका	धानफलफुल र मखान ,तरकारी ,गहुँ ,
१५.	मनरासिसवा नगरपालिका	उखुँ गहुँ र दलहन ,नधा ,तरकारी ,

श्रोत : जिल्ला कृषि विकास कार्यालय

७.४ जिल्लामा प्रमुख वालीहरुमा लाग्ने मुख्य रोग तथा कीया सम्बन्धी विवरण
प्रमुख वालीमा लाग्ने मुख्य मुख्य किराहरुको विवरण

क्र.सं.	बालीको नाम	किराको नाम	रोगको नाम
१.	धन	खैरो फडेक, गवारो, पात वेरुवा, पतेरो	लिफब्लासट, नेकब्लास्ट,
२.	गहुँ	फेद कटुवा, धागे किरा	कालो पोके, सिन्दुरे (रष्ट)
३.	मकै	फेद कटुवा, खुम्रे, गवारो	पात डहुवा,
४.	आँप	कोयाको धुन, फडके, फल कुहाउने औसा, लिफ वेबर ।	ब्लायक टिप, गुजमुजे रोग, एन्थ्रकनोज
५.	तरकारी	भण्टा, गोलभेंडा: गवारो । बन्दा: पुतली । लहरे तरकारी: फलकुहाउने औसा, रोतोखपटे, लाही आदी	पाउडरी मिल्डयू, डाउनि मिल्डयू, कुकुम्बर मोज्याक र स्क्वास मोज्याक, बोरर, विल्टिंग आदि
६.	आलु	रातो कमिला, आलु बोर ।	लेट ब्लाइट
७.	उँखु	लिफ माइनर, ग्रासहोपर, टोप बोरर	रेड रट
८.	काउली वाली समुह	बन्दाको सेतो पुतली, डायमण्ड ब्याक मथ, लाही	वेर्ना कुहिने, ब्राउनीङ्ग, अल्टरनेरिया

श्रोत: कृषि ज्ञान केन्द्र, महोत्तरी

किसान सूचिकरणको अवस्था

क्र स	स्थानीय तह	पूर्ण विवरण प्रविष्ट भएको सङ्ख्या	अपूर्ण विवरण प्रविष्ट भएको सङ्ख्या	स्वीकृत भएको सङ्ख्या	अस्वीकृत भएको सङ्ख्या
१.	जलेश्वर नगरपालिका	८२५	६१३	०	०
२.	एकडौरा गाउँपालिका	३४०५	८८	०	०
३.	सम्सी गाउँपालिका	९५	६१	०	०
४.	सोनमा गाउँपालिका	१	८	०	०
५.	गौशाला नगरपालिका	३३०८	७३६	०	०
६.	बर्दिवास नगरपालिका	२८६६	२२९	०	०
७.	औरह नगरपालिका				
८.	भंगहा नगरपालिका	४	६	०	०
९.	रामगोपालपुर नगरपालिका	९९०	२३	०	
१०.	लोहरपट्टि नगरपालिका	६	४	०	०

११.	बलवा नगरपालिका	३	१८		
१२.	महोत्तरी गाउँपालिका				
१३.	पिपरा गाउँपालिका	४	१३	०	०
१४.	मटिहानी नगरपालिका	२७५९	३१०	०	०
१५.	मनरासिसवा नगरपालिका	२६७९	७४७	०	०

श्रोत: कृषि ज्ञान केन्द्र, महोत्तरी

७.५ जिल्लाका पशुपंछीहरुको संख्या सम्बन्धी विवरण

गाई:

जात	साँढे	गोरु	दुहुना गाई	थारो गाई	बहर	कोरेली	बाच्छा	बाच्छी	जम्मा
स्थानिय	२०	६५००	१०२१७	१०६००	१३६००	१३३००	२९५०	३३५०	६०५३७
वर्णशंकर(क्रस)	१८९	४३००	७०५६	२३११	४४८०	४२८००	२७२७	१५५००	७९३६२
उन्नत	२०	७८०	४०७०	८६०	९६०	३७८०	२१४९	११३०२	२३९२१
जम्मा	२२९	११५८०	२४३१३	१३७७१	१९०४०	५९८८०	७५२६	३०१५२	१६६४९१

श्रोत: भेटनरी अस्पताल तथा पशुसेवा विज्ञ केन्द्र, महोत्तरी

भैसी:

जात	रांगो	जोत्रे रांगो	दुहुना भैसी	थारो भैसी	पाडो	कोरेली	पाडा	पाडी	जम्मा
स्थानिय	७	१२४०	४१००	३१००	५००	२३००	१२१५	३२१७	१५६७९
वर्णशंकर(क्रस)	६६	९००	९३००	४९८०	३०५०	५०००	१९२५	४८०३	३००२४
उन्नत	४८	५००	६८७०	४९४०	२५१२	४२४०	२१९०	४१००	२५४००
जम्मा	१२१	२६४०	२०२७०	१३०२०	६०६२	११५४०	५३३०	१२१२०	७११०३

श्रोत: भेटनरी अस्पताल तथा पशुसेवा विज्ञ केन्द्र, महोत्तरी

बारवा:

जात	बोका	खसी	व्या. बाख्री	थारो बाख्री	पाठा १ वर्ष	पाठी १ वर्ष	पाठा ६ महिना मुनी	पाठी ६ महिना मुनी	जम्मा
स्थानिय	४६०	९८८०	३८६०५	१६१००	६११०	५६३०	७१००	५७१६	८९६०१
वर्णशंकर(क्रस)	१३००	३०२००	३५२५०	१२८२०	११३२०	१०९१५	१४१४७	९१५०	१२५१०२
जम्मा	१७६०	४००८०	७३८५५	२८९२०	१७४३०	१६५४५	२१२४७	१४८६६	२१४७०३

श्रोत: भेटनरी अस्पताल तथा पशुसेवा विज्ञ केन्द्र, महोत्तरी

सुंगुर/बंगुर:

जात	भुना	खसी	व्या. भुनी	थारो भुनी	छतौरा १ वर्ष मुनि	छतौरा १ वर्ष मुनि	पाठा ६ महिना मुनी	पाठी ६ महिना मुनी	जम्मा
स्थानीय	१५२	६२५	७००	४६१	३८०	३६५	४९२	५५८	३७३३
उन्नत	१२३०	३०९५	३९००	२७००	२४२५	२०४०	११५०	२४३०	१८९७०
जम्मा	१३८२	३७२०	४६००	३१६१	२८०५	२४०५	१६४२	२९८८	२२७०३

श्रोत: भेटनरी अस्पताल तथा पशुसेवा विज्ञ केन्द्र, महोत्तरी

भेडा/भेडी:

जात	थुमा	खसी	व्या. भेडी	था.भेडी	छतौरा १ वर्ष मुनि	छतौरा १ वर्ष मुनि	पाठा ६ महिना मुनि	पाठी ६ महिना मुनि	जम्मा
स्थानीय	३४	६५	२०२	८३	६८	७८	४९	६२	६४१
वर्णशंकर									
जम्मा	३४	६५	२०२	८३	६८	७८	४९	६२	६४१

श्रोत: भेटनरी अस्पताल तथा पशु सेवा विज्ञ केन्द्र

७.६ पशुहाट बजारको विवरण:-

सि. नं.	न.पा./गा.पा.मा हाट बजार लाग्ने स्थलको नाम	बेच्ने पशुको किसिम संख्या	पशु हाट बजार लाग्ने दिन	हाटमा पशु विक्रि संख्या
१	महोत्तरी गा.पा.(मडै, महोत्तरी)	कुखुरा, माछा	(आइतवार, बुधवार) (शनिवार, बुधवार)	५०-२०० के.जि. सम्म (प्रति बजार)
२	एकडारा गा.पा.(एकडारा, बहेरा, भटौलिया)	माछा, मासु, अण्डा	(आइतवार, बुधवार) (शनिवार, मंगलवार) (मंगलवार, शुक्रवार)	माछा मासु २००-३०० के.जि. र अण्डा ५००- १००० सम्म (प्रति बजार)
३	सम्सी गा.पा.(सम्सी, पर्सा)	कुखुरा, खसीको मासु र माछा	(शुक्रवार, मंगलवार) (विहिवार, सोमवार)	१५०-५०० के.जि. सम्म (प्रति बजार)
४	पिपरा गा.पा.(पिपरा, चाँदनी चौक, ढेकहा)	कुखुरा, खसीको मासु र माछा	(मंगलवार, शुक्रवार) (सोमवार, विहिवार) (सोमवार, विहिवार)	५०-२०० के.जि. सम्म (प्रति बजार)
५	मटिहानी न.पा.(मटिहानी, बरदाहा, सिमरदही, मझौरा)	माछा उन्नत तथा स्थानीय	(आइतवार, सोमवार, बुधवार, शुक्रवार)(शनिवार, मंगलवार) (शनिवार, मंगलवार) (सोमवार, विहिवार)	३०-४०० के.जि. सम्म प्रति बजार
६	बलवा न.पा.(रौजाबलवा, पडौल, धमौरा, भगवतीपुर, बन्चौरी)	गोरु, गाई, भैंसी, बाखा, माछा	२ दिन	१०००-४००० के.जि. सम्म प्रति बजार

७	गौशाला न.पा.(गौशाला बजार)	गोरु, पाडा, पाडी, माछा	सोमवार, विहवार	
८	बर्दिबास न.पा.(बर्दिबास, चौलिखानगर, हाथिलेट, वेङ्गखाडी, बिजलपुरा, खयरमारा, डाँडाटोल, प्रेमनगर)	माछा	(शनिवार, बुधवार) (आईतवार, बुधवार)	१३०० के.जि. सम्म प्रति बजार
९	जलेश्वर न.पा.	खसी-बाखा, माछा, मासु	सोमवार, विहवार	१०००-४००० के.जि. सम्म प्रति बजार

श्रोत: भेटनरी अस्पताल तथा पशुसेवा विज्ञ केन्द्र, महोत्तरी

पशुपंक्षीको प्रकार	कृषक परिवार संख्या		पशुपंक्षीको संख्या		कैफियत
	२०५८	२०६८	२०५८	२०६८	
पाल्नु चौपाया					
१. गाईगोरु	२९१९६	२९०८६	८९३३३	७१८६४	
स्थानीय			८३४६४	४७१२०	
२. रागाभैसी			५८६९	२४७४४	
३. खसीबाखा	३७९९९	५३१७९	१६०८७३	२३८३७३	
४. भेडा	१३३७	६७६	५०५२	३२९३	
५. बंगुर	२६७४	४१८१	४९०३	९७१०	
पाल्नु चराचुरंगी					
कुखुरा (स्थानिय)	२९०४७	३२३८१	३३४४१३	४१७८५९	
कुखुरा (उन्नत)	१२१०	७२६७	१०७९६६७	२३९२४६८	
हाँस	२५२६	७६९८	१०८८३	४७६०४	
परेवा	१००३	१४१९	१५०८१	१९५२३	

श्रोत : राष्ट्रिय कृषि गणना २०६८

७.७ पशु सेवा सम्बन्धी विवरण

जिल्ला पशुसेवा कार्यालय-१

पशुसेवा उपकेन्द्र- ११

निजी डेरीहरुको संख्या- २०

दूध उत्पादक सहकारी संस्था- २

७.८ पशुपंक्षीको पकेट क्षेत्र सम्बन्धी विवरण

पशुसेवा केन्द्र- ४

पशुदाना तथा एग्रोभेट पसल- २१

दूध चिलिङ्ग सेन्टर-६

ग्रामीण पशु स्वास्थ्य कार्यकर्ता- १००

सिं नं	पशुपंक्षी	पकेट क्षेत्र
१	गाइ	गौशाला
२	भैसी	लोहारपट्टी
३	वखा / बंगुर	बर्दिबाँस

श्रोत: भेटनरी अस्पताल तथा पशुसेवा विज्ञ केन्द्र, महोत्तरी

खण्ड - ८
न्याय तथा कानून

८.१ प्रहरी कार्यालयमा दर्ता भएका मुद्दा दर्ता सम्बन्धी विवरण

सि.नं.	मुद्दा शिर्षक	मुद्दा दर्ता संख्या	कैफियत
१	कर्तव्य ज्यान	१२	
२	ज्यान माने उद्दोग	१०	
३	सवारी ज्यान	५१	
४	सवारी दुर्घटनाबाट अंगभंग	७	
५	जबरजस्ती करणी	३९	
६	जबरजस्ती करणी उद्दोग	४	
७	मानव बेचबिखन	२	
८	बहु विवाह	१३	
९	के. सा.अ.	-	
१०	मानिस अपहरण	७	
११	अपहरण उद्दोग	-	
१२	लागू औषध	७१	
१३	चोरी	६३	
१४	नागरिकता सम्बन्धी	२	
१५	सही छाप दस्तखत कित्ते	-	
१६	ठगी	११	
१७	जुवा	१	
१८	आगो लगाएको	-	
१९	हा. ह.ख.ख.	४	
२०	वैकिड कसुर अपराध	४२	
२१	बोक्सीको आरोपमा यातना दिएको	-	
२२	विष सेवन आत्महत्या	४	
२३	भुण्डी आत्म हत्या ज्यान	८३	
२४	हाम फाली आत्महत्या	-	
२५	तातोपानी खन्याइ आत्महत्या	-	
२६	भवितव्य ज्यान	३१	
२७	फुटकर ज्यान	-	
२८	गर्भ पतन	-	
२९	बालविवाह	-	
३०	कुटपिट अङ्गभङ्ग	-	
३१	अदल सम्बन्धी	-	
३२	परीपंच सम्बन्धी	-	
३३	बमविस्फोट	-	
३४	विष सेवन	-	
जम्मा		४५७	
फर्छ्यौट भएका		२८२	
बाँकी भएका		१७५	

श्रोत : जिल्ला प्रहरी कार्यालय

खण्ड - ९
महिला र बालबालिका

९.१ स्थानीय तहगत उमेर समूह र लिंग अनुसार बालबालिकाको जनसंख्या:

स्थान	लिंग	०-४ वर्ष	५-९ वर्ष	१०-१४ वर्ष	जम्मा बालबालिका
महोतरी जिल्ला	जम्मा	७५३३०	८३११०	८२०७६	२४०५१६
	पुरुष	४०२१९	४२७४४	४१९३१	१२४८९४
	महिला	३५१११	४०३६६	४०१४५	११५६२२
बर्दिबास	जम्मा	६२२६	६६९३	७३८०	२०२९९
	पुरुष	३३२३	३४५६	३८०९	१०५८८
	महिला	२९०३	३२३७	३५७१	९७११
गौशाला	जम्मा	७१९५	८००३	८४२०	२३६१८
	पुरुष	३८२८	४१७६	४३८४	१२३८८
	महिला	३३६७	३८२७	४०३६	११२३०
सोनमा	जम्मा	४६०७	५२८४	५३८४	१५२७५
	पुरुष	२५१२	२७२५	२७२८	७९६५
	महिला	२०९५	२५५९	२६५६	७३१०
औरही	जम्मा	४२१३	४४९२	४४०१	१३१०६
	पुरुष	२२०३	२३२९	२२३२	६७६४
	महिला	२०१०	२१६३	२१६९	६३४२
भंगहा	जम्मा	६२४८	६६२५	६१७०	१९०४३
	पुरुष	३३२०	३३९७	३१०९	९८२६
	महिला	२९२८	३२२८	३०६१	९२१७
लोहारपट्टी	जम्मा	५४३७	५८१५	५५७७	१६८२९
	पुरुष	२९६३	२९७८	२८२६	८७६७
	महिला	२४७४	२८३७	२७५१	८०६२
बलवा	जम्मा	५७८९	६३२२	५७४५	१७८५६
	पुरुष	३१००	३२८८	२८६१	९२४९
	महिला	२६८९	३०३४	२८८४	८६०७
रामगोपालपुर	जम्मा	३९७१	४४८७	४४९०	१२९४८
	पुरुष	२१०९	२२९५	२२९७	६७०१
	महिला	१८६२	२१९२	२१९३	६२४७
सम्सी	जम्मा	४४२६	५३६३	५३२३	१५११२
	पुरुष	२२९६	२७५०	२६३७	७६८३
	महिला	२१३०	२६१३	२६८६	७४२९
मनराशिसवा	जम्मा	५६३३	६३२७	५८४४	१७८०४
	पुरुष	३०११	३२३५	३००१	९२४७
	महिला	२६२२	३०९२	२८४३	८५५७
एकडारा	जम्मा	३४४५	३८७२	३८५७	१११७४
	पुरुष	१८०७	२००५	१९९०	५८०२
	महिला	१६३८	१८६७	१८६७	५३७२

महोत्तरी	जम्मा	३२७४	३३४३	३०७९	९६९६
	पुरुष	१७७८	१६५७	१५७६	५०११
	महिला	१४९६	१६८६	१५०३	४६८५
पिपरा	जम्मा	४१९९	४५७१	४३३३	१३१०३
	पुरुष	२३३०	२३९४	२२२०	६९४४
	महिला	१८६९	२१७७	२११३	६१५९
मटिहानी	जम्मा	४१६५	४५४१	४५४४	१३२५०
	पुरुष	२१६६	२३१७	२२९९	६७८२
	महिला	१९९९	२२२४	२२४५	६४६८
जलेश्वर	जम्मा	६४९०	७३३७	७४७५	२१३०२
	पुरुष	३४६६	३७३१	३९२१	११११८
	महिला	३०२४	३६०६	३५५४	१०१८४

श्रोत : राष्ट्रिय जनगणना २०७८

९.२ वैवाहिक अवस्था

लिङ्ग	१० वर्ष वा सो भन्दा बढी उमेरको वैवाहिक अवस्था						
	जम्मा जनसंख्या	अविवाहित	विवाहित	विधुवा/विधुर	पारपाचुके	छुट्टिए को	कम्तिमा एक पटक विवाह भएको जनसंख्या
जम्मा	५४८५५४	१८७९२१	३३७५०७	२२११९	३१३	६९४	३६०६३३
पुरुष	२६६१९६	१०९४५६	१४९५४१	६७१४	१५८	३२७	१५६७४०
महिला	२८२३५८	७८४६५	१८७९६६	१५४०५	१५५	३६७	२०३८९३

श्रोत : राष्ट्रिय जनगणना २०७८

पहिलो विवाह गर्दाको उमेर

<१० वर्ष	१०-१४ वर्ष	१५-१७ वर्ष	१८-२० वर्ष	२१-२४ वर्ष	२५-२९ वर्ष	३०-३४ वर्ष	३५-३९ वर्ष	४०-४४ वर्ष	४५-४९ वर्ष	>=५० वर्ष	उल्लेख नभएको
६०२	३३१४९	१०३८७७	१४००४२	५०६५७	२६३५५	४४१७	७८६	२०९	४७	२५	४६७
१०१	५०१३	२२६४८	६५६११	३६१००	२२२८६	३८८५	६८०	१६१	३३	१८	२०४
५०१	२८१३६	८१२२९	७४४३१	१४५५७	४०६९	५३२	१०६	४८	१४	७	२६३

श्रोत : राष्ट्रिय जनगणना २०७८

९.३ स्थानिय तहगत पुरुष र महिला परिवारमुलीको संख्या:

स्थानीय तह	जम्मा परिवारमुलीको संख्या	पुरुष परिवारमुली	महिला परिवारमुली
बर्दिवास न.पा.	१६८२४	१२२५७	४५६७
गौशाला न.पा.	१४४४६	१११५४	३२९२
सोनमा गा.पा.	७६०२	६२८५	१३१७
औरही न.पा.	७०४२	५६६७	१३७५
भंगहा न.पा.	१०९१५	७६७१	३२४४
लोहरपट्टी न.पा.	९१३३	५७३०	३४०३
बलवा न.पा.	९४३७	६७८४	२६५३
रामगोपालपुर	६६०६	५२७०	१३३६
सम्सी गा.पा.	६८१५	५०५४	१७६१
मनराशिसवा	१००५०	७२६३	२७८७
एकडारा गा.पा.	५९३८	४२७२	१६६६
महोत्तरी गा.पा.	५६८७	४००९	१६७८
पिपरा गा.पा.	८३०२	६११५	२१८७
मटिहानी न.पा.	६७०९	४५७४	२१३५
जलेश्वर न.पा.	१२३८०	८६१४	३७६६
महोत्तरी जिल्ला	१३७९०२	१००७३५	३७१६७

श्रोत : राष्ट्रिय जनगणना २०७८

९.४ स्थानीय तहअनुसार महिलाको स्वामित्वमा घर र जग्गाको विवरण:

क्र.स.	स्थानिय तह	महिलाको स्वामित्वमा					उल्लेख नभएको
		घरपरिवार संख्या	घर मात्र भएका	जग्गा मात्र भएका	घर जग्गा दुवै भएका	घर जग्गा दुवै नभएका	
१	बर्दिवास न.पा.	१६८२४	२०३	२२०६	२१४३	१२०७५	१९७
२	गौशाला न.पा.	१४४४६	३७०	१६२४	१४३४	१०८२०	१९८
३	सोनमा गा.पा.	७६०२	१६६	८७४	९६१	५४८०	१२१
४	औरही न.पा.	७०४२	८८	७३९	७३७	५३४८	१३०
५	भंगहा न.पा.	१०९१५	२८२	१२७१	११२१	७९९५	२४६
६	लोहरपट्टी न.पा.	९१३३	२५७	९५५	१५६५	६२१०	१४६
७	बलवा न.पा.	९४३७	३१६	१०८४	१२६८	६३७८	३९१
८	रामगोपालपुर न.पा.	६६०६	१३५	६६५	७१४	५०५९	३३
९	सम्सी गा.पा.	६८१५	६९	५६८	४९५	५६४६	३७
१०	मनराशिसवा न.पा.	१००५०	७४	११७३	८९०	७७५८	१५५
११	एकडारा गा.पा.	५९३८	११७	६१४	५८८	४४२२	१९७
१२	महोत्तरी गा.पा.	५६८७	१०५	६५८	८११	४०४०	७३
१३	पिपरा गा.पा.	८३०२	६७	८५०	१२८६	६०१३	८६
१४	मटिहानी न.पा.	६७०९	२०३	७०५	६६५	४९९४	१४२
१५	जलेश्वर न.पा.	१२३८०	४८५	११९१	२१८०	८३९७	१२७
	जिल्लाको कुल	१३७९०६	२९३७	१५१७७	१६८५८	१००६३५	२२७९

श्रोत : राष्ट्रिय जनगणना २०७८

९.५ स्थानीय तहअनुसार घरको स्वामित्व:

क्र .स	स्थानीय तह	जम्मा घरपिपरवार	घरको स्वामित्व			
			आफ्नै	भाडामा	संस्थागत	अन्य
१	बर्दिवास न.पा.	१६८२४	१५५०९	१२०४	६२	४९
२	गौशाला न.पा.	१४४४६	१३९७४	१९६	१२६	१५०
३	सोनमा गा.पा.	७६०२	७४७९	३७	३	८३
४	औरही न.पा.	७०४२	६७९०	३०	२	२२०
५	भंगहा न.पा.	१०९१५	१०६५६	५३	१४	१९२
६	लोहरपट्टी न.पा.	९१३३	८८६६	३८	१२	२१७
७	बलवा न.पा.	९४३७	९३००	६१	३३	४३
८	रामगोपालपुर न.पा.	६६०६	६४३५	५४	११	१०६
९	सम्सी गा.पा.	६८१५	६७७९	२०	१	१५
१०	मनराशिसवा न.पा.	१००५०	९९६४	४१	२०	२५
११	एकडारा गा.पा.	५९३८	५९०१	२२	४	११
१२	महोत्तरी गा.पा.	५६८७	५६६०	१३	५	९
१३	पिपरा गा.पा.	८३०२	८२१५	४४	१८	२५
१४	मटिहानी न.पा.	६७०९	६६५६	१९	१५	१९
१५	जलेश्वर न.पा.	१२३८०	११९६९	३३२	३५	४४
	जिल्लाको कुल	१३७८८६	१३४१५३	२१६४	३६१	१२०८

श्रोत : राष्ट्रिय जनगणना २०७८

९.६ स्थानीय तहगत अपाङ्गताको वर्ग अनुसार विवरण

अपाङ्गताको प्रकार																
		कुल जनसंख्या	शारीरिक अपाङ्गता	न्यून दृष्टियुक्त	दृष्टिविहीन	बहिरोपन	मनोसामाजिक अपाङ्गता	न्यून श्रवणशक्ति	बहिरोपन एवं दृष्टिविहीन	मानसिक वा मनोसामाजिक	बौद्धिक अपाङ्गता	अनुवर्थाय रक्तश्राव (हेमोफिलिया)	अटिजम्	बहुअपाङ्गता	अपाङ्गता नभएको	उल्लेख नभएको
महोत्तरी जिल्ला	जम्मा	७०६९९४	४१२७	१८०७	८१९	७१०	४१०	१४६	९७७	५३८	२००	११९	८७	११०५	६९५९१	३७
	पुरुष	३४९१५९	२६३६	९५०	४२१	३८९	२११	८५	५७७	३२९	१२०	७३	४०	६३५	३४२६७	२१
	महिला	३५७८३५	१४९१	८५७	३९८	३२१	१९९	६१	४००	२०९	८०	४६	४७	४७०	३५३२४	१६
बर्दिया	जम्मा	७४३६१	५३२	१८८	१२८	१४८	९४	१०	२०७	६२	३०	६	८	१७३	७२७७२	३
	पुरुष	३६७११	३३५	९५	६०	८४	४२	६	११५	३३	१२	४	५	१०३	३५८१५	२
	महिला	३७६५०	१९७	९३	६८	६४	५२	४	९२	२९	१८	२	३	७०	३६९५७	१
गौशाला	जम्मा	७२४८१	४९३	१२६	८७	८७	५७	१५	१३७	७९	१८	५३	१२	१४१	७१७३	३
	पुरुष	३६२५०	२९७	७७	४५	५५	३३	९	८५	४९	१४	२९	५	७५	३५४७५	२
	महिला	३६२३१	१९६	४९	४२	३२	२४	६	५२	३०	४	२४	७	६६	३५६९८	१
सोनमा	जम्मा	४३०८२	१७०	३८	५३	३३	१२	८	४५	३३	१०	०	३	५१	४२६२५	१
	पुरुष	२१९२२	११८	२२	३०	२४	४	४	२२	१८	७	०	३	३०	२१६३९	१
	महिला	२११६०	५२	१६	२३	९	८	४	२३	१५	३	०	०	२१	२०९८६	०
औरही	जम्मा	३७३६१	१९३	३५	४८	२८	१६	११	४५	१६	५	४	१५	२२	३६९१८	५
	पुरुष	१८७११	१२३	२४	३०	१६	९	४	२७	६	४	२	७	११	१८४४	४
	महिला	१८६५०	७०	११	१८	१२	७	७	१८	१०	१	२	८	११	१८४७	१
भंगहा	जम्मा	५५३५४	२८४	१०५	९०	५०	४७	१२	९१	३४	१८	३	४	८५	५४५३१	०
	पुरुष	२६७३४	१६३	५७	३६	२९	२७	६	६०	२२	११	२	०	५१	२६२७०	०
	महिला	२८६२०	१२१	४८	५४	२१	२०	६	३१	१२	७	१	४	३४	२८२६१	०
लोहारपट्टी	जम्मा	४५७७३	२१९	२८	३८	१७	२३	२	४२	३०	१०	३	३	६४	४५२७६	१८
	पुरुष	२१९४६	१३७	१७	२४	७	११	२	२६	१८	४	१	१	३७	२१६५३	८
	महिला	२३८२७	८२	११	१४	१०	१२	०	१६	१२	६	२	२	२७	२३६२३	१०
बलवा	जम्मा	४९४७३	२७७	६८	३७	३३	१०	१३	५६	२६	१६	१५	४	६२	४८८५	१
	पुरुष	२४२७७	१८३	४५	२१	२२	७	१०	३५	१४	९	९	१	३६	२३८८	१
	महिला	२५१९६	९४	२३	१६	११	३	३	२१	१२	७	६	३	२६	२४९७	०

रामगोपालपुर	जम्मा	३६२०१	१८७	६३	३१	३२	१०	३	५६	१३	२०	३	२	३३	३५७४७	१
	पुरुष	१८०९१	११६	३५	१९	१३	५	२	३६	१०	११	२	१	१८	१७८२२	१
	महिला	१८११०	७१	२८	१२	१९	५	१	२०	३	९	१	१	१५	१७९२५	०
सम्सी	जम्मा	३८५८५	१७२	२५३	४१	३७	१५	९	४६	२४	१३	४	७	८५	३७८७९	०
	पुरुष	१८७१२	११५	१४२	२१	१७	१०	६	२९	१३	९	३	३	४६	१८२९८	०
	महिला	१९८७३	५७	१११	२०	२०	५	३	१७	११	४	१	४	३९	१९५८१	०
मनराशिसवा	जम्मा	५२१९१	३४१	१९२	६०	५८	३४	९	५१	४१	१३	४	७	७६	५१३०५	०
	पुरुष	२५६७९	२००	८७	२९	२८	१४	६	२९	३०	११	४	२	४०	२५१९९	०
	महिला	२६५१२	१४१	१०५	३१	३०	२०	३	२२	११	२	०	५	३६	२६१०६	०
एकडारा	जम्मा	३१७७०	१५४	५८	२६	३८	२७	१३	३८	२९	४	२	४	३३	३१३४३	१
	पुरुष	१५९१०	१०१	३०	१३	२१	१५	७	१७	२१	२	२	२	२२	१५६५६	१
	महिला	१५८६०	५३	२८	१३	१७	१२	६	२१	८	२	०	२	११	१५६८७	०
महोत्तरी	जम्मा	२८८०७	१३६	७९	१८	१३	२	४	२३	१९	६	१	१	६०	२८४४	०
	पुरुष	१४०१२	९७	४०	७	५	०	४	१३	१३	५	१	०	३२	१३७९५	०
	महिला	१४७९५	३९	३९	११	८	२	०	१०	६	१	०	१	२८	१४६५०	०
पिपरा	जम्मा	४०५३५	२७८	३८	४६	३०	१५	४	३४	३७	८	६	५	८३	३९९५१	०
	पुरुष	२०२९३	१९१	२५	२८	१८	७	३	२३	२१	४	३	३	५४	१९९१३	०
	महिला	२०२४२	८७	१३	१८	१२	८	१	११	१६	४	३	२	२९	२००३८	०
मटिहानी	जम्मा	३६१३६	२४१	२७९	२७	४३	२५	२२	३८	२७	१४	१०	७	६४	३५३३८	१
	पुरुष	१७५५२	१६१	१२८	१४	१९	१२	१२	१९	१८	८	६	४	३९	१७११२	०
	महिला	१८५८४	८०	१५१	१३	२४	१३	१०	१९	९	६	४	३	२५	१८२२६	१
जलेश्वर	जम्मा	६३८०२	४४५	२५६	८९	६३	२३	११	६८	६८	१५	५	५	७३	६२६७८	३
	पुरुष	३१३९१	२९४	१२५	४४	३१	१५	४	४१	४३	९	५	३	४१	३०७३५	१
	महिला	३२४११	१५१	१३१	४५	३२	८	७	२७	२५	६	०	२	३२	३१९४३	२

श्रोत : राष्ट्रिय जनगणना २०७८

खण्ड - १०

विविध

१०.१ राजनैतिक दल र दलको प्रतिनिधित्व २०७९ मा सम्पन्न प्रतिनिधिसभा र प्रदेश सभा निर्वाचनको नतिजा

प्रतिनिधि सभा तथा प्रदेश सभा निर्वाचन २०७९		
प्रत्यक्ष तर्फ		
निर्वाचन क्षेत्र नं.	प्रतिनिधिको नाम (निर्वाचित)	राजनैतिकदलको नाम
प्रतिनिधिसभा		
१	लक्ष्मी महतो कोइरी	नेपाल कम्युनिष्ट पार्टी (नेकपा)
२	शरद सिंह भण्डारी	लोसपा नेपाल
३	महन्थ ठाकुर	लोसपा नेपाल
४	महेन्द्र कुमार राय	नेपाली कांग्रेस
१ को १	शारदा देवी थापा	नेकपा एमाले
प्रदेशसभा		
१को २	भरत प्रसाद साह	नेकपा माओवादी केन्द्र
२को १	जयनुल राईन	लोसपा नेपाल
२को २	सुरिता कुमारी साह	स्वतन्त्र
३को १	अभिराम शर्मा	लोसपा नेपाल
३को २	रानी कुमारी तिवारी	लोसपा नेपाल
४को १	सरोज कुमार यादव	नेकपा एमाले
४को २	सरोज कुमार सिंह	जसपा नेपाल

श्रोत : जिल्ला निर्वाचन कार्यालय, महोत्तरी

समानुपातिक तर्फ

क्षेत्र नं	प्रतिनिधिको नाम निर्वाचित	राजनितिकदलको नाम	मतदाता प न	समुह	ठेगाना
प्रतिनिधि सभा	गोमा लाभ सापकोटा	जनमत पार्टी	१२०८८७५४	खस आर्य	महोत्तरी गापां ३
प्रतिनिधि सभा	नगिना यादव	नेपाली कांग्रेस	१२५५२८७०	मधेशी	औरही नपा १
प्रतिनिधि सभा	सगिता मण्डल धानुक	नेपाली कांग्रेस	१२५४३४०३	मधेशी	रामगोपालपुर नपा ५
प्रदेश सभा	रेखा ठाकुर	नेपाली कांग्रेस	५९३७३४३	मधेशी	महोत्तरी गापां २
प्रदेश सभा	नुरुन नेसा	नेपाली कांग्रेस	६८०६८४०	मुस्लिम	बलवा नपा ९
प्रदेश सभा	चन्दन कुमार सिंह	जनमत पार्टी	१७६३९९५६	मधेशी	मनराशिस्वा नपा ८
प्रदेश सभा	अनीता देवी शाह	जनमत पार्टी	२४४७४९७८	मधेशी	मनराशिस्वा नपा ६
प्रदेश सभा	मो रजी हैदर	नेकपा (माओवादी केन्द्र)	११२४८१५५	मुस्लिम	साम्सी गापा ३
प्रदेश सभा	रुपा कुमारी यादव	लोसपा	७०८३४९९	मधेशी	भंगहा नपा ९
प्रदेश सभा	रमिता प्रधान	लोसपा	१२०९०४९९	मधेशी	मनराशिस्वा नपा ६

श्रोत: जिल्ला निर्वाचन कार्यालय, महोत्तरी

१०.२ स्थानीय तहअनुसार निर्वाचित पदाधिकारीहरूको विवरण

बर्दिबास नगरपालिका

क्र.स.	पद	नाम	मोबाइल नं.	पार्टी
१	प्रमुख	प्रहलाद कुमार क्षेत्री	९८४४०३५२४८	स्वतन्त्र
२	उपप्रमुख	तारा महतो	९८१७६७३८६३	स्वतन्त्र
३	वडाअध्यक्ष १	भोला खडका	९८५४०३९९९९	स्वतन्त्र
४	वडाअध्यक्ष २	धिरेन्द्र कुमार सिंह	९८४४०७५५३५	ने क पा एमाले
५	वडाअध्यक्ष ३	विराट कुमार विष्ट	९८६९८८१८९८	ने क पा एमाले
६	वडाअध्यक्ष ४	अक्कल बहादुर तमाङ्ग	९८६४९३०४४९	ने. का.
७	वडाअध्यक्ष ५	काहार मान स्याङ्गवा	९८४४०५८७९९	ने क पा एमाले
८	वडाअध्यक्ष ६	पदम बहादुर आले	९८४४४५९४५४	ने क पा माओवादी
९	वडाअध्यक्ष ७	राम स्वार्थ यादव	९८१७६९०९८५	स्वतन्त्र
१०	वडाअध्यक्ष ८	शमशेर सिंह	९८०७६९०५३२	ने क पा मओवादी
११	वडाअध्यक्ष ९	घुरन महतो	९८४४८५७७९०	लो स पा
१२	वडाअध्यक्ष १०	प्रमोद कमार मोक्तान	९८१२०९०४२२	ने. का.
१३	वडाअध्यक्ष ११	पूर्ण बहादुर बल	९८५९९८९३०६	ने क पा मओवादी
१४	वडाअध्यक्ष १२	राम किशोर साह	९८०४८३४६६९	ने क पा मओवादी
१५	वडाअध्यक्ष १३	लक्ष्मण सिंह	९८४५५८७५५२७	स्वतन्त्र
१६	वडाअध्यक्ष १४	विजय कुमार महतो	९८५४०२०४८७	स्वतन्त्र

श्रोत : निर्वाचन आयोग तथा बर्दिबास न.पा.को कार्यालय

गौशाला नगरपालिका

क्र.स.	पद	नाम	मोबाइल नं.	पार्टी
१	प्रमुख	दिपेन्द्र महतो	९८५४०२९१५८	ज स पा
२	उपप्रमुख	रेनु कुमारी महतो	९८५४०२९१५९	ज स पा
३	वडाअध्यक्ष १	नविन कुमार साह	९८५४०३१०३१	ज स पा
४	वडाअध्यक्ष २	श्याम सुन्दर मण्डल	९८६१०३२४६५	ज स पा
५	वडाअध्यक्ष ३	विरेन्द्र चौधरी	९८४४०५७९१६	ने. का.
६	वडाअध्यक्ष ४	राम नारायण महासेठ	९८४४०५८१६४	ने. का.
७	वडाअध्यक्ष ५	ओम प्रकाश गुप्ता	९८५४०३१०८०	ज स पा
८	वडाअध्यक्ष ६	राम स्वार्थ यादव	९८६४०३३९००	ने. का.
९	वडाअध्यक्ष ७	मनोज चौधरी	९८१७६७७२८८	ज स पा
१०	वडाअध्यक्ष ८	भोज बहादुर दर्लामी	९८२९७७७७५६	ने क पा मओवादी
११	वडाअध्यक्ष ९	बद्री प्रसाद दनुवार	९८४४४०४४२२	ज स पा
१२	वडाअध्यक्ष १०	विष्णु कुमार महतो	९८४४४३५६६२	लो स पा
१३	वडाअध्यक्ष ११	राम पृत महतो	९८५५०३२३०४	ज स पा
१४	वडाअध्यक्ष १२	कुशेशवर सिंह	९८५४०३१८३५	ज स पा

श्रोत : निर्वाचन आयोग तथा गौशाला न.पा.को कार्यालय

सोनमा गाउँपालिका

१	अध्यक्ष	विशेश्वर प्रसाद यादव	९८२५८४४९०३	लो स पा
२	उपाध्यक्ष	जहिदा खातुन	९८१६८८६९९६	लो स पा
३	वडाअध्यक्ष १	अशोक कुमार यादव	९८१४८६९३४	ज स पा
४	वडाअध्यक्ष २	राम जीवन यादव	९८०७८९६७५५	लो स पा
५	वडाअध्यक्ष ३	राम प्रबोध सहनी	९८६९७६९०७७	लो स पा
६	वडाअध्यक्ष ४	मितु राय	९८१२२१६६८९	जन्मत
७	वडाअध्यक्ष ५	दिल कुमार यादव	९८२२०३१०१२	लो स पा
८	वडाअध्यक्ष ६	श्याम राय यादव	९८४०३३६६१७	ने का.
९	वडाअध्यक्ष ७	इन्द्रजित यादव	९८०४८६४९११	ने का
१०	वडाअध्यक्ष ८	सुनिल कुमार सिंह	९८४४१०७०९०	ने का

श्रोत : निर्वाचन आयोग तथा सोनमा गा.पा.को कार्यालय

औरही नगरपालिका

क्र.स.	पद	नाम	मोबाइल नं.	पार्टी
१	प्रमुख	प्रदिप कुमार खडका	९८५४०३०४०३	लो स पा
२	उपप्रमुख	रेणु भ्ता	९८०७८२१५०७	लो स पा
३	वडाअध्यक्ष १	योगी चौधरी	९८०४८३५७२८	लो स पा

४	वडाअध्यक्ष २	दरेश यादव	९८०४८३५७२८	लो स पा
५	वडाअध्यक्ष ३	राम केवल यादव	९८०७६८३०३०	लो स पा
६	वडाअध्यक्ष ४	सियाराम राय	९८१७८३९९७३	ने. का.
७	वडाअध्यक्ष ५	किशोरी प्रसाद यादव	९८०७६८३०३०	ने. का.
८	वडाअध्यक्ष ६	शुशिल कुमार चौधरी		लो स पा
९	वडाअध्यक्ष ७	जितेन्द्र यादव		लो स पा
१०	वडाअध्यक्ष ८	राम आश्रय यादव	९८१२१२७२३७	ने. का.
११	वडाअध्यक्ष ९	रघुनन्दन चौधरी	९८१४८५५८७६	ने. का.

श्रोत : निर्वाचन आयोग तथा औरही न.पा.को कार्यालय

भैगाहा नगरपालिका

१	प्रमुख	संजिव कुमार साह	९८५४०२६९४४	लो स पा
२	उपप्रमुख	शान्ति कुमारी सिंह	९८९६८८८९५७	ने. का.
३	वडाअध्यक्ष १	लक्ष्मी नारायण साह	९८४४०२०६८२	लो स पा
४	वडाअध्यक्ष २	इन्द्र शेखर पजियार थारु	९८९७८९९७४६	ने. का.
५	वडाअध्यक्ष ३	जितेन्द्र कुमार सिंह	९८९६८०७९३८	ने. का.
६	वडाअध्यक्ष ४	गणेश प्रसाद महतो	९८०९६०२६८९	ने. का.
७	वडाअध्यक्ष ५	शिव कुमार महतो	९८०९६५२६५८	लो स पा
८	वडाअध्यक्ष ६	राजीशरण यादव	९८९४८६८२६५	ने क पा मओवादी
९	वडाअध्यक्ष ७	नरेश साह सोनार	९८०७८५८८६६	ने. का.
१०	वडाअध्यक्ष ८	सरिफ कवारी	९८०७६६०९८७	लो स पा
११	वडाअध्यक्ष ९	राज बाबु यादव	९८४४०३७३७७	ने क पा मओवादी

श्रोत : निर्वाचन आयोग तथा भैगाहा न.पा.को कार्यालय

लोहारपट्टी नगरपालिका

क्र.स.	पद	नाम	मोबाइल नं.	पार्टी
१	प्रमुख	शैलेन्द्र यादव	९८५४०२९९४२	ने. का.
२	उपप्रमुख	सरिता शर्मा	९८५४०२२९४२	ने. का.
३	वडाअध्यक्ष १	राजीशरण यादव	९८०७६६९७८३	ने. का.
४	वडाअध्यक्ष २	राम मिलन यादव	९८५४०२६९४०	ने. का.
५	वडाअध्यक्ष ३	रामजी यादव	९८४२५२८९५३	ने. का.
६	वडाअध्यक्ष ४	श्याम प्रसाद यादव	९८९९८९५४३९	ने. का.
७	वडाअध्यक्ष ५	राम दिनेश मंडल धानुक	९८४४५३४३३९	लो स पा
८	वडाअध्यक्ष ६	पंकज कुमार साह	९८०३९५०४९९	ने. का.
९	वडाअध्यक्ष ७	गणेश ठाकुर	९८४४२७७५५३	लो स पा
१०	वडाअध्यक्ष ८	रामबाबु यादव	९८०४८५९०८८	ने क पाएमाले
११	वडाअध्यक्ष ९	श्री नारायण यादव	९८४२९२३४५०	लो स पा

श्रोत : निर्वाचन आयोग तथा लोहारपट्टी न.पा.को कार्यालय

बलवा नगरपालिका

क्र.स.	पद	नाम	मोबाइल नं.	पार्टी
१	प्रमुख	राम विजय महतो	९८०७६९२६३४	लो स पा
२	उपप्रमुख	राम दुलारी देवी	९८०३०९५३६९	ने. का.
३	वडाअध्यक्ष १	पप्पु कुमार ठाकुर	९८९५८६८९८८	ने. का.
४	वडाअध्यक्ष २	शशिभुषण साह	९८९३९०२३६९	ने. का.
५	वडाअध्यक्ष ३	राम शरण यादव	९८९७८५६३००	ज स पा
६	वडाअध्यक्ष ४	प्रमोद कुमार यादव	९८०७८९९२८७	ज स पा
७	वडाअध्यक्ष ५	कामेश्वर यादव	९८९६८८८७२०	ने. का.
८	वडाअध्यक्ष ६	वैष्णनाथ भ्ना	९८५९९९९२९७	लो स पा
९	वडाअध्यक्ष ७	भुवनेश्वर यादव	९८०४८९८३४४	ने. का.
१०	वडाअध्यक्ष ८	राम बाबु महतो	९८९२०९४०५९	लो स पा
११	वडाअध्यक्ष ९	सेनाउल्ला शेष	९८९४८४०२३९	लो स पा
१२	वडाअध्यक्ष १०	राज कुमार यादव	९८९७६९९६५६	ज स पा
१३	वडाअध्यक्ष ११	अशोक कुमार यादव	९८०२०६९६३८	ने क पा मओवादी

श्रोत : निर्वाचन आयोग तथा बलवा न.पा.को कार्यालय

रामगोपालपुर नगरपालिका

१	प्रमुख	राम दुलार साह	९८५४०३००११	ने क पा एमाले
२	उप प्रमुख	रिना देवी यादव	९८०७८२०२०४	ने क पा एमाले
३	वडाअध्यक्ष १	विजय कुमार मंडल	९८९२९५०९०७	ने क पा माओवादी
४	वडाअध्यक्ष २	मुकेश कुमार यादव	९८०४८२९६७५	ने क पा माओवादी
५	वडाअध्यक्ष ३	जय नारायण मंडल	९८०७६६६२७७	ने क पा एमाले
६	वडाअध्यक्ष ४	कारी कमख्या महतो	९८०७६६४८८९	ने क पा एमाले
७	वडाअध्यक्ष ५	मकेश्वर कुमार शर्मा	९८०४८४९०७५	ने . का
८	वडाअध्यक्ष ६	शिवजी महतो	९८९५८५६९०५	लो स पा
९	वडाअध्यक्ष ७	शम्भु साह तेली	९८०७६५५९४०	ने क पा एमाले
१०	वडाअध्यक्ष ८	राम पदार्थ मंडल	९८०४८४७७५७	ने क पा माओवादी
११	वडाअध्यक्ष ९	नागेश्वर प्रसाद मंडल	९८९५८३७९२९	ने क पा माओवादी

श्रोत : निर्वाचन आयोग तथा रामगोपालपुर न.पा.को कार्यालय

सम्सी गाउँपालिका

१	अध्यक्ष	रामनाथ यादव	९८५४०२४६८५	ज स पा
२	उपाध्यक्ष	अनिता कुमारी	९८२५८१११७९	ज स पा
३	वडाअध्यक्ष १	विपिन बिहारी यदुविर	९८५४०३२०१०	ने. का
४	वडाअध्यक्ष २	शेष अन्जारे	९८४४४५२२९९	स्वतन्त्र
५	वडाअध्यक्ष ३	शेषअतिकुर रहमान	९८२९२८५७८६	ने. का
६	वडाअध्यक्ष ४	राजीव यादव	९८५४०३२०१०	ज स पा
७	वडाअध्यक्ष ५	कैलास यादव	९८१६८६३५९६	ज स पा
८	वडाअध्यक्ष ६	शे ष उमैद	९८१७६०९०२३	ने क पा माओवादी
९	वडाअध्यक्ष ७	राकेश कुमार यादव	९८४४२२२३९३	ने. का

श्रोत : निर्वाचन आयोग तथा सम्सी गा.पा.को कार्यालय

मनरा शिसवा नगरपालिका

१	प्रमुख	मोहन पाण्डेय	९८४४०३३१०१	ने . का
२	उपप्रमुख	शकुन्तला देवी	९८६४१०५२८२	ने . का
३	वडाअध्यक्ष १	गोविन्द चौरसिया	९८१५८९७७९१	ने क पा एमाले
४	वडाअध्यक्ष २	नरेश कुमार सिंह	९८४४२२३२२२	ने . का
५	वडाअध्यक्ष ३	अशोक कुमार अधिकारी	९८४९४०५७९३	ने . का
६	वडाअध्यक्ष ४	चन्द्र भुषण मौवार	९८४४२२२७६५	ने क पा एमाले
७	वडाअध्यक्ष ५	हृदिस अंसारी	९८५४०३१२२०	ज स पा
८	वडाअध्यक्ष ६	बैराम बहादुर साह तेली	९८५४०२४२२२	लो स पा
९	वडाअध्यक्ष ७	रामनाथ सहनी	९८१४८६११७३	ज स पा
१०	वडाअध्यक्ष ८	अजय कुमार सिंह	९८२५८६१०१०	जनमत
११	वडाअध्यक्ष ९	शशि भुषण भ्ना	९८५४०२८३१६	लो स पा
१२	वडाअध्यक्ष १०	अरुण कुमार चौधरी	९८५४०३१७७४	ने . का

श्रोत : निर्वाचन आयोग तथा मनरा शिसवा न.पा.को कार्यालय

एकडारा गाउँपालिका

क्र.स.	पद	नाम	मोबाइल नं.	पार्टी
१	प्रमुख	दिप नारायण मण्डल	९८०७८९९५२२	ज स पा
२	उपप्रमुख	महजवी खतुन	९८०७८६९६८४	ज स पा
३	वडाअध्यक्ष १	मनोज कुमार मण्डल	९८०७८२१५३१	ज स पा
४	वडाअध्यक्ष २	सखीचन्द्र यादव	९८४४१०५७३३	ज स पा
५	वडाअध्यक्ष ३	राम विलास राय	९८१४८३९४६०	ज स पा
६	वडाअध्यक्ष ४	जिवछ प्रसाद यादव	९८४४४३००३८	लो स पा
७	वडाअध्यक्ष ५	सेराजदीन अन्सारी	९८१६८३२७२१	लो स पा
८	वडाअध्यक्ष ६	श्याम चौधरी	९८१७८२७१२	ज स पा

महोत्तरी गाउँपालिका

क्र.स.	पद	नाम	मोबाइल नं.	पार्टी
१	अध्यक्ष	दिलीप कुमार पाण्डेय	९८५४०२६९३५	तमलोपा
२	उपाध्यक्ष	दिपो देवी पासवान	९८०७६९९३८९	ज स पा
३	वडाअध्यक्ष १	रंजित कुमार चौधरी	९८४४०५२९४५	लो स पा
४	वडाअध्यक्ष २	संजय कुमार यादव	९८०७६९९४४८१	ज स पा
५	वडाअध्यक्ष ३	शम्भु कुमार दास	९८१९६९२८९४	तमलोपा
६	वडाअध्यक्ष ४	संजय कुमार ठाकुर	९८५४०३९४९३	तमलोपा
७	वडाअध्यक्ष ५	राम जीवन साह	९८१९८६२२३४	ने . का
८	वडाअध्यक्ष ६	सन्त साह सुडी	९८१३९८८२३६	लो स पा

श्रोत : निर्वाचन आयोग तथा महोत्तरी गा.पा.को कार्यालय

जलेश्वर नगरपालिका

क्र.स.	पद	नाम	मोबाइल नं.	पार्टी
१	प्रमुख	सुरेश साह सोनार	९८४४०२९७५०	ज स पा
२	उपप्रमुख	रौशन खातुन	९७४१८७५९०	ज स पा
३	वडाअध्यक्ष १	अनिल कुमार भा	९८४४०५६५९३	ज स पा
४	वडाअध्यक्ष २	वरुण कुमार दहाल	९८५४०३०९००	ज स पा
५	वडाअध्यक्ष ३	रत्न कुमार चौधरी	९८४४०३९२२९	ने क पा एकिकृत समादवादी
६	वडाअध्यक्ष ४	हरि चन्द्र महतो	९८१७६९४५३०	ने क पा एमाले
७	वडाअध्यक्ष ५	कृष्ण मोहन शर्मा	९८४४२२३९७	ने क पा एमाले
८	वडाअध्यक्ष ६	रविन्द्र प्रसाद साह	९८४४०५६६६२	ने क पा एमाले
९	वडाअध्यक्ष ७	राम छविला यादव	९८४४३८००९३	ने क पा एमाले
१०	वडाअध्यक्ष ८	विजय कुमार सिंह		ने क पा एमाले
११	वडाअध्यक्ष ९	रविन्द्र यादव	९८०४८९६५२८	ज स पा
१२	वडाअध्यक्ष १०	विकाउ दास कथवनिया	९८४४१२८३२०	ज स पा
१३	वडाअध्यक्ष ११	मनोज कुमार साह		ज स पा
१४	वडाअध्यक्ष १२	मनोज कुमार मंडल	९८४४३८३३५४	ने क पा एमाले

श्रोत : निर्वाचन आयोग तथा जलेश्वर न.पा.को कार्यालय

१०.३ क्रियासिल राजनितिक दलहरूको विवरण

राजनितिक दलको नाम	जिल्ला स्तरीय अध्यक्ष	मोबाइल नं
नेपाली काँग्रेस	नागेश्वर यादव	9845022783, 9844111905
नेपाल कम्युनिष्ट पार्टी (एकिकृत मार्क्सवादी-लेनिनवादी)	कालीचरण साह	९८६०४९५५८६
नेपाल कम्युनिष्ट पार्टी (माओवादीकेन्द्र)	तुलसी ढुङ्गाना	९८४५०३१४३३
राष्ट्रिय स्वतन्त्र पार्टी	रवि लामिछाने	
राष्ट्रिय प्रजातन्त्र पार्टी	राजेश्वर राय	९८५४०३०७५४
जनता समाजवादी पार्टी नेपाल	राम प्रगास यादव	९८४४१६४२५४
नेपाल कम्युनिष्ट पार्टी (एकिकृत समाजवादी)	विजय कुमार चौधरी	९८५१०६३७८८
जनमत पार्टी (जपा)	कोमल यादव	९८४४०३१४२०
लोकतान्त्रिक समाजवादी पार्टी	रामवावु साह	९८५४०३१२१२
वहुजन समाज पार्टी नेपाल	चन्द्र किशोर महारा चमार	९८१४८०४५३९
नेपाली जनता दल	सोनेलाल साह	९८४४०५२९४४
नेपाल सदभावना पार्टी	पवन कुमार साह	९८२४८७७६२७
तराई मधेश लोकतान्त्रिक पार्टी	दिलिप कुमार पाण्डे	९८५४९२६९३५
राष्ट्रिय जनता पार्टी नेपाल	सुशिल यादव	9865414563 ९८०७६४४३२३
वहुजन शक्ति पार्टी	सतो पासवान	
नेपाल कम्युनिष्ट पार्टी (माले)	फिरेश्वर झा	९८१९८७२००७
नेपाल संघीय समाजवादी पार्टी	युसुफ साफी	९८४२६३१९०१
नेपाल जनता पार्टी	अजित कुमार झा	९८४९१२०७२५
नेपाल काँग्रेस वि पि	कृष्ण वहादुर भण्डारी	
जनता प्रगतिशिल पार्टी नेपाल	श्याम किशोर यादव	९८४४३२४६४८
नेपला लोकतान्त्रिक पार्टी	सुन्दर लाल साह	९८०३७४७१५०
नेपालका लागि नेपाली पार्टी	उग्रानन्द झा	९८१२१२९५९२
राष्ट्रीय जनमुक्ती पार्टी	गणेश वहादुर जर्घा	
राष्ट्रीय सदभावना पार्टी	रामगोपाल चौधरी	
वहुजन एकता पार्टी नेपाल	राम प्रगास मोची	९८१९६९०२२०
रा.प्र. पा नेपाल	यानिश्वर गौतम	९८४४०३५२६०
समाजिक एकता पार्टी नेपाल	राम सुदिष सरण	९८०१६१४९३७

श्रोत : जिल्ला निर्वाचन कार्यालय, महोत्तरी

१०.४ जिल्लाबाट प्रकाशित हुने दैनिक तथा साप्ताहिक पत्रिकाहरु

क्र.सं.	पत्रिकाको नाम	सम्पादकको नाम
१.	बर्दिबास खबर, दैनिक	सन्तोष पोखरेल
२.	जलेश्वर टुडे दैनिक	पवन साह
३.	द पब्लिक टुडे दैनिक	राम नारायण महतो
४.	तथ्य साप्ताहिक	विन्देश्वरी प्र. मन्डल
५.	युग पुकार साप्ताहिक	कुवर कान्त भ्ना
६.	महोत्तरी खबर साप्ताहिक	
७.	महोत्तरी साप्ताहिक	कमलेश मण्डल
८.	जलेश्वर साप्ताहिक	अजय कु. सिंह
९.	मैथिल सन्देश साप्ताहिक	कृष्णचन्द्र झा
१०.	मध्य आवाज साप्ताहिक	सन्तोष पोखरेल
११.	पञ्चधुरा साप्ताहिक	माधव श्रेष्ठ
१२.	भूमि साप्ताहिक	दशरथ भण्डारी
१३.	पालिका खोज	नविन चौधरी
१४.	महोत्तरी संचार दैनिक	रन्जन भण्डारी
१५.	खबर दर्पण दैनिक	अजय साह
१६.	टक नेपाल दैनिक	ललन मण्डल
१७.	प्रभात संदेश	आशा तोलाङ्गे
१८.	गौशाला खबर	निरन्जन साह

श्रोत : नेपाल पत्राकार महासंघ, महोत्तरी

१०.५ जिल्लाबाट प्रसारण भैरहेका एफएम रेडियोहरु

क्र.सं.	एफ एम रेडियो	सञ्चालकको नाम	ठेगाना
१.	अप्पन मिथिला	रामआधार कापर	जलेश्वर
२.	जलेश्वरनाथ एफ.एम.	वैभव चौधरी	जलेश्वर
३.	रेडियो रुद्राक्ष	उपासना तिवारी	जलेश्वर
४.	मिर्ची एफ.एम.	गीता मिश्र	जलेश्वर
५.	सोनामाई एफ.एम.	किशोर ठाकुर	रामगोपालपुर
६.	रेडियो गौशाला	दिनेश्वर महतो	गौशाला
७.	सामुदायिक रेडियो सुनगाभा	शशिकला दहाल	बर्दिबास
८.	सामुदायिक रेडियो दर्पण	जर्नादन पोखरेल	बर्दिबास
९.	रेडियो बर्दिबास	सन्तोष पोखरेल	बर्दिबास
१०.	रेडियो जुनतारा	निरन्जन साह	गौशाला
११.	रेडियो रुपान्तरण	धनवीर महतो	गौशाला
१२.	रेडियो म्याक्स एफ.एम.	राजिव राय	रामगोपालपुर

श्रोत : नेपाल पत्राकार महासंघ, महोत्तरी

१०.६ जिल्लामा भएका सहकारी संघ/ संस्थाहरुको विवरण

क्र. स.	सहकारीको किसिम	संख्या
१	बचत तथा ऋण सहकारी	२०३
२	कृषि सहकारी संस्था	३१२
३	उपभोक्ता सहकारी	११८
४	दुग्ध सहकारी	३८
५	उखु सहकारी	२०
६	साना किसान कृषि सहकारी	२०
७	पर्यटन सहकारी	११
८	मत्स्य सहकारी	२६
९	बहुउद्देश्यीय सहकारी	१३
१०	पशुपालन सहकारी	२
११	संचार सहकारी	२
१२	स्वास्थ्य सहकारी	२
१३	सामाजिक उद्यमी सहकारी	१२
१४	वनजन्य उपज सहकारी	४

श्रोत: सहकारी डिभिजन कार्यालय, धनुषा

१०.७ महिलाद्वारा संचालित सहकारी संघ /संस्थाहरुको विवरण :

क्र. स.	सहकारीको किसिम	संख्या
१	बचत तथा ऋण सहकारी	१७
२	कृषि सहकारी	६७
३	उपभोक्ता सहकारी	१५
४	दुग्ध सहकारी	३
५	सामाजिक उद्यमीसहकारी	३
६	साना किसान कृषि सहकारी	३
७	पर्यटन सहकारी	१
८	मत्स्य सहकारी	२
९	बहुउद्देश्यीय सहकारी	२
१०	वनजन्य उपज सहकारी	४

१०.८ जिल्ला समन्वय समिति द्वारा पारित सदरमुकामबाट स्थानीय तहको दुरी माईल :

स्थानीय तह	जलेश्वरबाट दुरी (माईल)
बर्दिवास नगरपालिका	३२
गौशाला नगरपालिका	२४
सोनमा गाउँपालिका	१६
औरही नगरपालिका	२०
भंगहा नगरपालिका	१६
लोहरपट्टी नगरपालिका	१२
बलवा नगरपालिका	६
रामगोपालपुर न.पा.	१३
सम्सी गाउँपालिका	१२
मनरा शिसवा न.पा.	६
एकडारा गाउँपालिका	६
महोत्तरी गाउँपालिका	४
पिपरा गाउँपालिका	५
मटिहानी नगरपालिका	६
जलेश्वर नगरपालिका	०

श्रोत : जिल्ला समन्वय समिति, महोत्तरी

पिपरा गाउँपालिका

१	अध्यक्ष	राम जानकी यादव	९८०७६६१०४४	ज स पा
२	उपाध्यक्ष	वन्दना पाण्डेय	९८१५८५०८९९	ज स पा
३	वडाअध्यक्ष १	राजेश कुमार दास	९८०७८४८०७६	ज स पा
४	वडाअध्यक्ष २	संजित कुमार यादव	९८०८९२९१९०	ज स पा
५	वडाअध्यक्ष ३	किशोरी अधिकारी	९८०४८१५४७७	ज स पा
६	वडाअध्यक्ष ४	विदेही पासवान	९८०४८४५२०२	ज स पा
७	वडाअध्यक्ष ५	हरि शंकर यादव	९८०४०३०९७८	ज स पा
८	वडाअध्यक्ष ६	अरुण पुर्वे	९८०७२९२२२३	लो स पा
९	वडाअध्यक्ष ७	मधुवेन्द्र भ्वा	९८१५८८७०३५	ने . का

श्रोत : निर्वाचन आयोग तथा पिपरा गा.पा.को कार्यालय

मटिहानी नगरपालिका

१	प्रमुख	हरि प्रसाद मंडल	९८४४०३१९२८	लो स पा
२	उपप्रमुख	मंजु देवी साह	९८०४८१७६१२	लो स पा
३	वडाअध्यक्ष १	शिव शंकर कुमार राय	९८४४०५९५०१	लो स पा
४	वडाअध्यक्ष २	मो . रयुप	९८४४०५९८३३	ने क पा एमाले
५	वडाअध्यक्ष ३	नजिर मियाँ	९८४४३१०३८७	ने क पा एमाले
६	वडाअध्यक्ष ४	अब्दुल गफार राइन	९८४४२९९१४२	ने . का
७	वडाअध्यक्ष ५	मिश्री नायक	९८०४८९८४४०	ने क पा एमाले
८	वडाअध्यक्ष ६	कलम अंसारी	९८४४१६७७६९	लो स पा
९	वडाअध्यक्ष ७	जित नारायण माझी	९८४४०५७६७	लो स पा
१०	वडाअध्यक्ष ८	रितेश कुमार साह	९८४४१२१०९९	लो स पा
११	वडाअध्यक्ष ९	मदन चौधरी	९८४५०४०६५२	ने . का

श्रोत : निर्वाचन आयोग तथा मटिहानी न.पा.को कार्यालय

१०.९ जिल्लामा अवस्थित पर्यटकीय तथा पुरातात्विक महत्वका स्थलहरुको दुरी :

क्र.स.	पर्यटकीय तथा पुरातात्विक महत्वका स्थलहरु	सदरमुकामबाट दुरी (कि.मि.)	सदरमुकाम जोडने प्रमुख सवारी साधन	स्थान
१.	जलेश्वरनाथ महादेव	०	बस, जिप, सिटी रिक्सा	जलेश्वर न.पा.
२.	मटिहानी स्थान	६	बस, जिप	मटिहानी
३.	टुटेश्वरनाथ महादेव	४६	बस, जिप	माईस्थान
४.	मंगलनाथ	२८	बस, जिप	सुन्दरपुर
५.	धुवकुण्ड	१८	बस, जिप	धमौरा
६.	कन्चनवन	२४	बस, जिप	हरिहरपुर हरिणमरी
७.	पडौल स्थान	१३	बस, जिप	पडौल
८.	सिद्धनाथ	२३	बस, जिप	सिंग्याही
९.	सोनामाई स्थान	२६	बस, जिप	माईस्थान
१०.	बौधीमाई	१०	बस, जिप	सोहडवा
११.	चेरुमाई	४६	बस, जिप	माईस्थान

श्रोत: जिल्ला समन्वय समिति, महोत्तरी

१०.१० प्रमुख सडक तथा वर्तमान स्थिति :

क्र.स.	सडकको नाम	किसिम	देखि	सम्म	कि.मि.
१.	महेन्द्र राजमार्ग	कालोपत्रे	रातु नदी	बाँके	१७
२.	ढल्केवर-भिठामोर	कालोपत्रे	विन्धी	भिठामोर	१५
३.	बर्दिवास-सिन्धुली	कालोपत्रे	रातु नदी	बर्दिवास	११
४.	बर्दिवास-जलेश्वर	कालोपत्रे	बर्दिवास	जलेश्वर	४२
५.	जलेश्वर-मटिहानी	कालोपत्रे	जलेश्वर	मटिहानी	७
६.	जलेश्वर-सम्सी -गौशाला	कालोपत्रे	जलेश्वर	सम्सी	२७.५
७.	बाहिरी परिक्रमा सडक	ग्राभेल / कच्ची	कुर्था	सम्सी	२०
८.	बाहिरी परिक्रमा सडक	ग्राभेल / कच्ची	जलेश्वर	रौजा	१५
९.	जनकपुर इटहरवा कट्टी बौडर	कच्ची	जनकपुर	इटहरवाकट्टी	१८
१०.	बखरी मनरा	ग्राभेल / कच्ची	बखरी	मनरा	१६
११.	महेन्द्रनगर गौशाला	ग्राभेल / कच्ची	महेन्द्रनगर	गौशाला	२५
१२.	लक्ष्मीनियाँ रघुनाथपुर	ग्राभेल / कच्ची	लक्ष्मीनियाँ	रघुनाथपुर	२५
१३.	महेन्द्र राजमार्ग खैरबन्नी	पक्की	महेन्द्र राजमार्ग	खैरबन्नी	२०
१४.	रामजानकी पथ	पक्की	मठीहानी	जनकपुर	१६
१५.	जनकपुर सम्सी	ग्राभेल / कच्ची	जनकपुर	सम्सी	२०
१६.	मठीहानी तपनपुर	ग्राभेल / कच्ची	मठीहानी	तपनपुर	२१
१७.	जलेश्वर मडै बर्दिवास	ग्राभेल / कच्ची	जलेश्वर मडै	मडै बर्दिवास	४०

श्रोत : सडक डिभिजन कार्यालय, मुजेलिया

१०.११ जिल्लास्थित सरकारी तथा गैरसरकारी निकायहरुको सम्पर्क नं

क्र सं	कार्यालयको नाम	प्रमुखको नाम	सम्पर्क नं
१	जिल्ला प्रशासन कार्यालय, महोत्तरी	दिपक कुमार पहाडी	९८५४०२७७७७
२	जिल्ला अदालत, जलेश्वर	मदन प्रसाद जयसवाल	९८५४२४९२३९
३	जलेश्वर नगरपालिका, महोत्तरी	मित्रलाल ठकाल	९८५४०३३७७०
४	बर्दिवास नगरपालिका	धर्मानन्द जोशी	९८४९०६०५४४
५	गौशाला नगरपालिका	वीरेन्द्रजङ थापा	९८५४०५४९९९
६	बलवा नगरपालिका	प्रमोद कुमार ठाकुर	९८०३२८०६४२
७	औरही नगरपालिका	सुर्य प्रसाद दाहाल	९८४०६८५८२९
८	रामगोपालपुर नगरपालिका	विनोद कुमार मण्डल	९८४२०४६५५०
९	मटिहानी नगरपालिका	चन्देश्वर शर्मा	९८४४०३५९०९
१०	मनरासिस्वा नगरपालिका	माघवेन्द्र चौधरी	९८५४०३००२२
११	भंगहा नगरपालिका	डा श्रवण कुमार साह	९८५४०३२००३
१२	लोहरपट्टी नगरपालिका	ईश्वर प्रसाद अचार्य	९८५४०३९५२०
१३	सोनमा गाउँपालिका	सन्तोष कुमार मिश्र	९८५४०३२२९२
१४	पिपरा गाउँपालिका	शम्भु ठाकुर	९८५४०३६५८९
१५	महोत्तरी गाउँपालिका	रंजित कुमार पाण्डे	९८५४०३२५९०
१६	सम्सी गाउँपालिका	गणेशचन्द्र मिश्र	९८४८०२५२९०
१७	एकडारा गाउँपालिका	सरोज कुमार सिंह	९८५४०३९०४८
१८	जलेश्वर भन्सार कार्यालय, महोत्तरी	अमित पौडेल	९८६०४६९७७०
१९	नापी कार्यालय, जलेश्वर	राकेश कुमार झा	९८५४०३९५३५
२०	कारागार कार्यालय, जलेश्वर	रामचन्द्र साह	
२१	राष्ट्रिय वाणिज्य बैंक, जलेश्वर	मंजुर राईन	९८५४०३०४९४
२२	भूमिगत जलश्रोत विकास समिति शाखा कार्यालय, महोत्तरी जलेश्वर	प्रकाश पौडेल	९८५४०३२३५४
२३	ने वि प्रा जलेश्वर, वितरण केन्द्र जलेश्वर	गजेन्द्र चौधरी	९८५४०३२३९२
२४	भूमिसुधार तथा मालपोत कार्यालय, जलेश्वर	रमेश पौडेल	९८५४०३९९०९
२५	जिल्ला सरकारी वकिल कार्यालय, महोत्तरी जलेश्वर	मनोज कुमार गुप्ता	९८५४०३००७९
२६	जिल्ला हुलाक कार्यालय, महोत्तरी जलेश्वर	गणेश महतो	९८४४०२९९९६
२७	डिभिजन वन कार्यालय, महोत्तरी जलेश्वर	संतोष झा	९८५४०३९०२८
२८	खानेपानी तथा सरसफाई डिभिजन कार्यालय, जलेश्वर	सुरेन्द्र प्रसाद शर्मा	९८५४०३९०३३

२९	नेपाल टेलिकम, जलेश्वर	खेम कान्त शर्मा	९८५४०२०२९९
३०	स्वास्थ्य कार्यालय, जलेश्वर	भोला यादव	९८४४०२५०२१
३१	प्रादेशिक अस्पताल, महोत्तरी जलेश्वर	डा सतिश कुमार साह	९८४५१७९९६८
३२	शिक्षा विकास तथा समन्वय ईकाइ, महोत्तरी	भरत बाबु सुवेदी	९८५४०३०५९६
३३	कोष तथा लेखा नियन्त्रकको कार्यालय, महोत्तरी	बालाकृष्ण अधिकारी	९८५४०३१०५८
३४	भेटनरी अस्पताल तथा पशु सेव विज्ञ केन्द्र, जलेश्वर	ललित कुमार लाल	९८५४०३१०७३
३५	जनता तटबन्ध कार्यक्रम फिल्ड कार्यालय २ महोत्तरी, जलेश्वर	रमेश लाल कर्ण	९८५४०३२७७५
३६	बिउ विजन प्रयोगशाला, जलेश्वर महोत्तरी	श्रीप्रसाद यादव	९८५४०२२४२५
३७	घरेलु तथा साना उद्योग कार्यालय, जलेश्वर	कृष्ण कुमार मिश्र	९८६४२१५१०१
३८	नेपाल टेलिभिजन, जलेश्वर	सदानन्द माल्लिक	९८४२१०९६९९
३९	भूमिगत जलश्रोत तथा सिचाई विकास डिभिजन, जलेश्वर महोत्तरी	नयन पोखरले	९८४२७२९२२२
४०	खाद्य प्रविधि तथा गुण नियन्त्रण डिभिजन कार्यालय, जलेश्वर	विमल भटराई	९८५४०३३२७७
४१	लोक सेवा आयोग, महोत्तरी जलेश्वर	ख्यामबहादुर थापा क्षेत्री	९८४५२०१५६४
४२	करदाता सेवा कार्यालय, जलेश्वर	जित वहादुर राना	९८४३४३४२२८
४३	कृषि विकास बैंक लि जलेश्वर	सगम लाल राय	९८४४४१०८९५
४४	जिल्ला समन्वय समिति, जलेश्वर	प्रविण कुमार झा	९८४९६६४१०७
४५	प्रधानमन्त्री कृषि आधुनिकीकरण परियोजना, परियोजना कार्यान्वयन ईकाई, जलेश्वर	राजीव यादव	९८५४०३३६५५
४६	प्रादेशिक आयुर्वेद तथा वैकल्पिक चिकित्साला	ईश्वर नारायण झा	९८५४०३३७४४
४७	कृषि ज्ञान केन्द्र, महोत्तरी, जलेश्वर	रामचन्द्र यादव	९८५४०३२२४५
४८	प्लाण्ट क्वारेन्टाईन कार्यालय, जलेश्वर	किशोर कुमार यादव	९८९९७६३३७३
४९	ग्रामीण विकास लघुवित वित्तीय संस्था लि शाखा कार्यालय, जलेश्वर	श्याम सुन्दर पंडित	९८४४४१८८९९
५०	महोत्तरी जिल्ला खेलकुद विकास समिति, जलेश्वर	सुभास चन्द्र लाल कर्ण	९८४४०२५४४३
५१	पशु क्वारेन्टाइन चेक पोष्ट, जलेश्वर महोत्तरी	भोगेन्द्र कुमार यादव	९८४४२८८२७४

५२	रामानन्दन विशेश्वर महेन्द्र क्याम्पस, जलेश्वर	श्रीराम मिश्र	९८५४०३००४७
५३	तथ्यांक कार्यालय, जलेश्वर	श्याम कुमार शाह	९८५४०३२५३६
५४	जलश्रोत तथा सिचाई विकास डिभिजन महोत्तरी, जलेश्वर	बरुण कुमार कर्ण	९८५४०३१९३१
५५	राष्ट्रिय विधि विज्ञान प्रयोगशाला, बर्दिवास	मुकुल प्रधान	९८४१२०७०७०
५६	रेडियो नेपाल प्रादेशिक प्रसारण कार्यालय, बर्दिवास	रामपुकार राम	९८४९५३४१३२
५७	मालपोत कार्यालय, बर्दिवास	प्रभु नाथ राई	९८४१८१४४३६
५८	नापी कार्यालय, बर्दिवास	रामचन्द्र पण्डित	९८५४०३०६०९
५९	यातायात व्यवस्था सेवा कार्यालय, बर्दिवास	संजय खतिवाडा	९८४१७२४८४५
६०	प्रदेश आयोजना व्यवस्थापन इकाई, बर्दिवास	मोहन चन्द्र विश्वकर्मा	९८५४०२०३४८
६१	इलाका प्रशासन कार्यालय, बर्दिवास	सन्देश अधिकारी	९८५११००५५९
६२	नेपाल बैंक लि बर्दिवास	कृष्ण प्रसाद पौडेल	९८५४०२०२५४
६३	नेपाल टेलिकम, बर्दिवास	दुखमोचन चौधरी	९८५४०२५९९९
६४	स्वास्थ्य बीमा बार्ड, बर्दिवास	ललित कुमार	९८०४७७६४५९
६५	बर्दिवास मेडिकल कलेज पूर्वाधर निर्माण विकास आयोजना, बर्दिवास	देवी प्रसाद सुवेदी	९८५४०३२२७२
६६	राष्ट्रिय आयुर्वेद अनुसन्धान केन्द्र, बर्दिवास	डा श्याम साह	९८४५१०००२३
६७	ईलाका प्रशासन कार्यालय, गौशाला	हेम बहादुर कार्की	९८४४०३०६८१
६८	नेपाल विद्युत वितरण केन्द्र गौशाला	प्रविण कुमार मिश्र	९८५४०३१५६२
६९	ग्रामीण विकास लघुवित वित्तीय संस्था लि शाखा कार्यालय, गौशाला	कृपाल ठाकुर	९८४४१४११६२
७०	नेपाल बैंक लि गौशाला	अभिसेक झा	९८५४०२७८५७
७१	ईलाका प्रशासन कार्यालय, रामगोपालपुर	शम्भु साह	९८५४०३१६९८
७२	नेपाल बैंक लि मटिहानी	अशोक कुमार साह	९८५४०२१४०६
७३	ग्रामीण विकास लघुवित वित्तीय संस्था लि शाखा कार्यालय, लोहरपटी	भगवत साह	९८५४०२२०२६
७४	ग्रामीण विकास लघुवित वित्तीय संस्था लि शाखा कार्यालय, पिपरा	विजय कुमार यादव	९८५४०५०३८५
७५	राष्ट्रिय वाणिज्य बैंक शाखा का. पिपरा	दिनेश कुमार रजक	९८४४२७३३८८
७६	करदाता सेवा कार्यालय, बर्दिवास		९८५४०२९४६९
७७	राष्ट्रिय वाणिज्य बैंक शाखा कार्यालय बलवा		४४४०००४६

७८	राष्ट्रिय वाणिज्य बैक शाखा कार्यालय बर्दिवास		४४५५०४१८
७९	कृषि विकास बैक लि गौशाला		४४५५६०४७
८०	कृषि विकास बैक लि बलवा	सतिम कुमार चौधरी	४४४००८१३
८१	कृषि विकास बैक लि लोहरपट्टी	सोभित साह	
८२	कृषि विकास बैक लि बर्दिवास	भोला साह	४४५५०००९
८३	गुठी संस्थान, जलेश्वर	किशोर कुमार झा	९८५१५८०३२०
८४	खाद्य आयात निर्यात कार्यालय, मलिवारा	प्रमोद चन्द्र पौडेल	९८४१८९१७८६

श्रोत: जिल्ला प्रशासन कार्यालय, महोत्तरी

१०.१२ यस तथ्याङ्क कार्यालय महोत्तरीमा कार्यरत कर्मचारीहरूको विवरण:

क्र.स	नाम	पद	सेवा	स्थायी ठेगाना	मोवाइल नं.
१	श्याम कुमार शाह	तथ्याङ्क अधिकृत	नेपाल आर्कि योजना तथा तथ्याङ्क	विराटनगर - ११, मोरङ	९८५४०३२५३६
२	ज्ञानी शाह	सुपरिवेक्षक	नेपाल आर्कि योजना तथा तथ्याङ्क	कर्जन्हा-७, सिराहा	९८४४०६९२८५
३	मोहनलाल महतो	सुपरिवेक्षक	नेपाल आर्कि योजना तथा तथ्याङ्क	बरहथवा- १०, सर्लाही	९८४९६१८६७३
४	दिपेश यादव	गणक	नेपाल आर्कि योजना तथा तथ्याङ्क	मलंगवा-२, सर्लाही	९८४४४५९७२९
५	विनोद कुमार साह	सहलेखापाल	नेपाल प्रशासन	जलेश्वर- ९ महोत्तरी	९८६१७३०१३७
६	मनोहर भगत	खरिदार	नेपाल प्रशासन	मनरा शिसवा-३, महोत्तरी	९८४४५३४५२६
७	आकाश राम	खरिदार	नेपाल प्रशासन	कोल्हवी-१०, बारा	९८२४२४१७६०
८	बालकृष्ण मेहता	खरिदार	नेपाल प्रशासन	कोशी-७, सुनसरी	९८४४६३५१४०
९	रुपेश कुमार साह	का. सहयोगी	करार	महोत्तरी गा.पा.-४	९८२४८९२११२
१०	ममता कुमारी कापरी	का. सहयोगी	करार	मठिहानी न.पा.	

श्रोत: तथ्याङ्क कार्यालय महोत्तरी

१०.१३ नयाँ संरचना अनुसार राष्ट्रिय तथ्याङ्क कार्यालयले उपलब्ध गराएका मधेश प्रदेशमा रहेका जिल्लाहरुको कोड नं.:

सप्तरी	२०१
सिराहा	२०२
धनुषा	२०३
महोत्तरी	२०४
सर्लाही	२०५
रौतहट	२०६
बारा	२०७
पर्सा	२०८

श्रोत: राष्ट्रिय तथ्याङ्क कार्यालय

१०.१४ नयाँ संरचना अनुसार राष्ट्रिय तथ्याङ्क कार्यालयले उपलब्ध गराएका स्थानीयतहहरुको कोड नं. :

स्थानीय तह	कोड नं.
बर्दिवास नगरपालिका	०१
गौशाला नगरपालिका	०२
सोनमा गाउँपालिका	०३
औरही नगरपालिका	०४
भंगहा नगरपालिका	०५
लोहरपट्टी नगरपालिका	०६
बलवा नगरपालिका	०७
रामगोपालपुर न.पा.	०८
सम्सी गाउँपालिका	०९
मनरा शिसवा न.पा.	१०
एकडारा गाउँपालिका	११
महोत्तरी गाउँपालिका	१२
पिपरा गाउँपालिका	१३
मटिहानी नगरपालिका	१४
जलेश्वर नगरपालिका	१५

श्रोत: राष्ट्रिय तथ्याङ्क कार्यालय

१०.१५ नागरिक वडापत्र

क्र.सं.	प्रदान गरिने सेवा	सेवा प्रदान गरिने प्रक्रिया	कार्यगर जिम्मेवारी	लाग्ने समय
१	तथ्याङ्क संकलन, संग्रह, प्रशोधन, विश्लेषण	विभागबाट छानिएका क्षेत्रमा प्राप्त निर्देशन अनुसार अन्तरवार्ता/प्रश्नावली प्रयोग गरी तथ्याङ्क संकलन गर्ने।	गणक/खरिदार: सम्बन्धित क्षेत्रमा पुगी निर्देशन बमोजिमको तथ्याङ्क संकलन गर्ने। सुपरिवेक्षक: संकलित तथ्याङ्कको जाच तथा रुजु गर्नुका साथै स्थलगत रूपमा आएका समस्या समेतको सुपरिवेक्षण गर्ने। तथ्याङ्क अधिकृत: दिएको निर्देशन बमोजिम संकलित तथ्याङ्कको जाँच गरी विभागमा पठाउने।	तोकिएको समय भित्र
२	तथ्याङ्क प्रकाशन तथा वितरण	तथ्याङ्क कार्यालयका प्रशासन एवं प्रसाशनहरु विभिन्न व्यक्ति, संघ संस्था र कार्यालयहरुलाई उपलब्ध गराउने।	गणक/खरिदार: माग भएको विवरण राख्ने। सुपरिवेक्षक: वितरण गर्नुपर्ने विवरण यकिन गरी पेश गर्ने। तथ्याङ्क अधिकृत: आवश्यकता अनुसार तथ्याङ्क विवरण एवं प्रकाशन उपलब्ध गराउने।	मांग भएकै दिन
३	तथ्याङ्क अभिलेख	विभागबाट प्राप्त तथ्याङ्क एवं प्रकाशनहरुको अभिलेख राख्ने।	गणक/खरिदार: प्राप्त तथ्याङ्कको विवरण राख्ने। सुपरिवेक्षक: प्राप्त विवरण रुजु गर्ने। तथ्याङ्क अधिकृत: संकलित तथ्याङ्क एवं सुचनाहरु व्यवस्थित गरी अभिलेख राख्न लगाउने।	प्राप्त भएकै दिन
४	जिल्ला स्तरिय तथ्याङ्ककीय क्रियाकलापको समन्वय	जिल्लाको सरकारी एवं गैरसरकारी कार्यालय, तथ्याङ्क प्रयोगकर्ताहरु बिच गोष्ठी, बैठक आदि मार्फत समन्वयको कार्य गर्ने।	तथ्याङ्क अधिकृत: जिल्ला स्तरिय तथ्याङ्क र तथ्याङ्कीय क्रियाकलापमा देखिएको समस्या र सम्भाव्य समाधान बारे छलफल, बैठक, गोष्ठी आयोजना गर्ने।	वार्षिक रूपमा

- यस प्रकाशनमा समेट्न नसकिएका विवरणहरु आवश्यक परेमा राष्ट्रिय तथ्यांक कार्यालयको वेभसाइट www.nsonpal.gov.np र censusnepal.gov.np/result मा लगइन गरेर वा यस कार्यालयमा सोभै सम्पर्क गरेर लिन सकिने व्यहोरा जानकारी गराईन्छ।



रेखा माई मन्दिर लोहारपट्टी



जलेश्वरनाथ महादेव, जलेश्वर



कारिक बाबा मन्दिर पडौल



टुटेश्वर नाथ मन्दिर

प्रकाशन वर्ष : २०८०
तथ्याङ्क कार्यालय, महोत्तरी

फोन नं. ०४४-५२००२८
Email:- somahottari01@gmail.com