

कार्यकारी सारांश

आर्थिक वर्ष २०७१/७२ मा राष्ट्रपति चुरे संरक्षण विकास समितिको कार्यक्रम संचालन गर्न रु. १ अरब २५ करोड बिनियोजन भएको थियो । समिति गठन हुनु अघि आर्थिक वर्ष २०७०/७१ का लागि चुरे संरक्षण कार्यक्रम संचालन गर्न विनियोजित रकममध्ये ९ करोड ३८ लाख खर्च हुन नसकेकोले समितिलाई फ्रिज नहुने खातामा सो रकम प्राप्त भएको थियो । यो समेत गरेर आर्थिक वर्ष २०७१/७२ को प्रारम्भमा समितिको वार्षिक कार्यक्रम संचालन गर्न जम्मा रु. ९९ करोड ३८ लाख उपलब्ध थियो ।

आर्थिक वर्षको बजेट कार्यान्वयनको मध्यावधि मुल्यांकन गर्दाका बखत मुलतः निम्नानुसार थप काम गर्न सक्ने सम्भावना देखियोः

- जल उत्पन्न प्रकोप नियन्त्रण कार्यालयहरूबाट बलान, जलाद र रातु नदीको तटबन्ध निर्माणाधीन प्रकोप नियन्त्रण तथा जलाधार व्यवस्थापन सम्बन्धि थप काम,
- डडेल्धुराको जोगबुढा क्षेत्रको रंगुन नदीको गुरुयोजना तर्जुमा भै तत्काल कार्यान्वयनमा लैजान सकिने र त्यस क्षेत्रमा खेती तथा वस्तीमा पुगेको क्षति दृष्टिगत गर्दा सो काम गर्नु उचित हुने देखि त्यसको पाँच-वर्षे काम मध्येको पहिलो वर्षको काम
- परिक्षणको रूपमा केहि गाउँ विकास समितिहरूलाई दाउरा-मुक्त तुल्याउन सघन बायो-ग्यास कार्यक्रम कार्यान्वयन
- सिमसार तथा जलाशय संरक्षण गरी स्थानीय समुदायलाई आय आर्जनको नयाँ विकल्पहरू प्रदान गरी चुरेको प्राकृतिक स्रोत माथिको आश्रय कम गर्ने र भूमिगत जलसतह सुधार गर्ने सौच अनुरूप परीक्षणको रूपमा छानिएका ठुला तलाउहरूमा संरक्षण तथा बहुउपयोगी पूर्वाधार निर्माण कार्य, र
- चुरे पहाडको बन्जर बनेका ठाउँहरूमा सुरक्षासहितको वृक्षारोपण तथा संरक्षण कार्य

यी थप कार्यक्रमहरूका लागि अर्थ मन्त्रालयबाट पटक-पटक गरी रु. २५ करोड २६ लाख ४० हजार थप निकास प्राप्त भयो ।

यस प्रकार समितिको कार्यक्रमका लागि कुल उपलब्ध बजेट रु. १ अर्ब २४ करोड ६४ लाख ४० हजार हुन् पुग्यो ।

आर्थिक वर्ष भरिमा यथार्थ खर्च रु. १ अर्ब १५ करोड ९९ लाख ८५ हजार भयो. अर्थात, उपलब्ध कुल बजेटको ९३.०६ प्रतिशत खर्च भयो ।

चुरे क्षेत्रमा ३६ जिल्लाका ३५१ गाउँ विकास समिति र ६१ नगरपालिकाहरू पर्ने भए पनि आर्थिक वर्ष २०७१/७२ मा समितिका कार्यक्रमहरू ३० जिल्लामा संचालन गरिए, जसमध्ये प्युठान र डोटीमा कुनै क्षेत्रगत कार्यक्रम थिएनन्, चुरे संरक्षण दिवसको कार्यक्रममात्र गरिएको हो । क्षेत्रगत कार्यक्रमहरू २८ जिल्लामा मात्र संचालन गरियो ।

समितिले निम्न बमोजिम सरकारी, गैर-सरकारी तथा समुदायसंग को साझेदारीमा कार्यक्रम संचालन गर्यो ।

सरकारी साझेदार निकायहरू

- (१) जिल्ला वन कार्यालयहरू
- (२) जिल्ला भू-संरक्षण कार्यालयहरू
- (३) राष्ट्रिय निकुन्ज तथा वन्यजन्तु कार्यालयहरू
- (४) जिल्ला वनस्पति कार्यालयहरू
- (५) वन अनुसन्धान तथा सर्वेक्षण विभाग
- (६) जिल्ला कृषि विकास कार्यालयहरू
- (७) जिल्ला पशु सेवा कार्यालयहरू
- (८) जल उत्पन्न प्रकोप नियन्त्रण डिभिजन कार्यालयहरू

अर्घाखाँची बाहेक २७ जिल्लाहरूमा सामाजिक परिचालनका लागि गैर-सरकारी संस्थाहरू नियुक्त गरिएको छ । जिल्ला वन कार्यालयहरू र जिल्ला भू-संरक्षण कार्यालयहरूबाट संचालित कार्यक्रमहरू स्थानीय सामुदायिक बन समुहसंग सहकार्य गरिएको छ. तटबन्ध निर्माणका कतिपय श्रममुलक कामहरू स्थानीय समुदायको सहभागितामा भएको छ ।

स्थानीय सामुदायिक वन समुहको सहकार्यमा नेपाली सेना मार्फत सिराहा र सप्तरीका तीनवटा ताल संरक्षण र सप्तरीको बन्जर चुरे पहाडी क्षेत्रमा हरियाली प्रवर्धनको काम गरिएको छ ।

आर्थिक वर्ष २०७१/७२ मा ४० वटा नदी/जलाधार प्रणालीमा जोखिम न्यूनीकरण, उपचारात्मक र हरियाली प्रवर्धनको काम गरिएकोमा ५ वटा जलाधार प्रणाली, क्रमशः बलान, जलाद, रातु, लालबकैया र रंगुन खोलामा सघन रूपमा तटबन्ध निर्माण र नदि उकास जग्गामा संरक्षणको काम प्रारम्भ गरियो ।

समष्टिगत रूपमा आर्थिक वर्ष २०७१/७२ मा निम्नानुसार उपलब्धि हासिल गर्न सकिएको छ ।

क्र.सं.	काम	इकाई	परिमाण
१	सिमसार/ताल संरक्षण तथा जलाशय निर्माण र पानी मुहान संरक्षण	संख्या	३२२
२	गल्छी नियन्त्रण तथा चेकड्याम निर्माण कार्य	संख्या	१५०
३	तटबन्ध निर्माण	कि.मि.	५१.२
४	स्पर तथा स्टड निर्माण	संख्या	१००
५	वनको संवेदनशील क्षेत्र (हट स्पट) तरबार सहित संरक्षण	हेक्टर	५०६
६	विभिन्न प्रजातिका विरुवा (काठ,बाँस,गैर काष्ठ, जडिबुटी, अमिसो आदि)	हजार	६८,४१
७	तारवार सहित वृक्षारोपण	हेक्टर	१,४२९
८	कृषि उपज वजारस्थल निर्माण	संख्या	१२
९	गोठ सुधार	संख्या	१,०२५

१०	स्टल-फिडिंगका लागि ब्लक वितरण	संख्या	३,०००
११	बाख्रा खोर सुधार	संख्या	६८०

पृष्ठभूमि

चुरे क्षेत्रको संवेदनशीलतालाई मध्यनजर गर्दै नेपाल सरकारले चौथो पञ्चवर्षीय योजना (१९७०-१९७५) देखिनै यसको संरक्षणलाई महत्व दिँदै आएको हो । आ.व. २०६७/०६८ देखि राष्ट्रिय प्राथमिकता प्राप्त राष्ट्रिय गौरवको कार्यक्रमको रूपमा राष्ट्रपति चुरे संरक्षण कार्यक्रम सञ्चालन हुँदै आएको थियो । चार वर्षको अनुभवले प्रकृति तथा प्राकृतिक संरक्षणको विषय बहुआयमिक रहेको र सानोतिनो कार्यक्रमिक हस्तक्षेपले मात्र स्थितिमा सुधार हुन नसक्ने देखि चुरे-तराई मधेशको संरक्षणका लागि एकीकृत योजना तर्जुमा तथा कार्यान्वयन र संरक्षण सम्बन्धी नीतिहरू तर्जुमा गर्न २०७१ असार २ गते राष्ट्रपति चुरे-तराई मधेश संरक्षण विकास समिति गठन भएको हो । समितिको गठन संगै नेपाल सरकारले पूर्वमा ईलाम देखि पश्चिममा कंचनपुर जिल्ला सम्मका ३६ जिल्लामा पर्ने नेपालको कूल भूभागको १२.७८ प्रतिशत क्षेत्रफल ओगटेको चुरे पर्वत श्रृंखलाको भूभागलाई वातावरण संरक्षण क्षेत्र घोषण गरेको हो । समितिले कार्यक्रम संचालन गर्ने क्षेत्रमा चुरे वातावरण संरक्षण क्षेत्रको साथै चुरे विनासवाट प्रभावित दश गज्जा सम्मको तराइ मधेशको भू भाग समेत पर्दछ जस्को मुख्य मुख्य विवरणहरू निम्न अनुसार रहेको छ ।

१ चुरे क्षेत्रबारे आधारभूत तथ्यहरू

- क्षेत्रफल तथा जनसंख्या
 - चुरे वातावरण संरक्षण क्षेत्र :- १८९६२५१ हेक्टर, जनसंख्या- ३६,८६,०५६ (सिमाना क्षेत्रहरूमा आंशिक क्षेत्र परेतापनि गाउँ विकास समितिको वडाको पुरै जनसंख्या लिएको)
 - समितिको कार्य क्षेत्र (चुरे संरक्षण क्षेत्र, भावर, तराई-मधेश) : जनसंख्या- १,४४,७४,७०५
- नगरपालिका: - ३७ (६१ नगरपालिका थपिनु अगाडीको)
- गा.वि.स.: - ३५१, वडाहरू -२३४२ (६१ नगरपालिका थपिनु अगाडीको)

- जिल्ला - ३६
- निकुन्ज तथा आरक्षको संख्या तथा क्षेत्रफल : संख्या - ६, क्षेत्रफल - ३४२९ बर्ग किलो मिटर
- कूल नदी/जलाधार प्रणालीको संख्या: १६५

२ समितिले पाएको जिम्मेवारीहरू

समितिको गठन आदेशमा समितिको काम, कर्तव्य र अधिकार निम्न बमोजिम तोकिएको छ :

- (क) चुरे क्षेत्रको संरक्षण र व्यवस्थापनका लागि आवश्यक नीति तथा रणनीति तर्जुमा गर्ने,
- (ख) चुरे क्षेत्र र चुरे क्षेत्रको उपल्लो तथा तल्लो तटीय क्षेत्र बीचको सम्बन्ध स्थापित हुने गरी व्यवस्थापन कार्ययोजना बनाउने र कार्यान्वयन गर्ने, गराउने,
- (ग) चुरे क्षेत्रका जोखिमयुक्त र अति संवेदनशील क्षेत्रहरू पहिचान गरी संरक्षणका योजनाहरू बनाउने र सोको कार्यान्वयन गर्ने गराउने,
- (घ) चुरे क्षेत्रको प्राकृतिक स्रोत र साधनलाई कम क्षति पुग्ने गरी विकास योजना सञ्चालन गर्न त्यस्ता विकास कार्यक्रम सञ्चालन गर्ने निकायसंग समन्वय गर्ने,
- (ङ) चुरे क्षेत्रको संरक्षणका लागि स्थानीय समुदायको क्षमता अभिवृद्धि गर्ने, गराउने तथा तिनको सहयोग परिचालन गर्ने गराउने,
- (च) चुरे क्षेत्रको संरक्षण गर्न आवश्यक पर्नेप्राविधिक तथा वित्तीय स्रोत जुटाउने,
- (छ) समितिले स्वीकृत गरेका योजना र कार्यक्रमको कार्यान्वयन पक्षको तोकिए बमोजिम अनुगमन र मूल्यांकन गर्ने,
- (ज) समितिका नीति र योजनाको तर्जुमा, कार्यान्वयन, अनुगमन र मूल्यांकन गर्दा सम्बन्धित निकाय र संघ-संस्थाहरूसँग आवश्यक समन्वय कायम गर्ने,
- (झ) नेपाल सरकारले तोकेका अन्य कार्य गर्ने ।

चुरे को प्राकृतिक सम्पदा र पारिस्थितिकीय प्रणालीको संरक्षण गर्दै दिगो विकास र वातावरणबीच संतुलन कायम रहने गरी सबै सरोकारवाला र लाभग्राहीहरूको सहभागितामा तयार पारिएको आर्थिक वर्ष २०७१/७२को कार्यक्रमलाई समितिले कार्यान्वयन गरेको थियो । २०७१ असार २ गते समितिको

गठन पश्चात सघन र एकीकृत रुपमा कार्यक्रम कार्यान्वयन गर्न नमुनाको लागि बिगतको अध्ययनबाट अति संवेदनशील देखिएका तराईका चारवटा नदी प्रणालीहरू क्रमशः बलान (सप्तरी र सिराहा), जलाद (धनुषा), रातो (धनुषा र महोतरी) र लालबकैया (मकवानपुर, बारा र रौतहट) मा वन विभाग, भू-संरक्षण विभाग, जल उत्पन्न प्रकोप नियन्त्रण विभागका अधिकृतहरू र जिल्ला स्तरका वन, भू संरक्षण, वनस्पति, कृषि र पशु विकास कार्यालयहरूका अधिकृतहरूको संलग्नता मा यि चार नदी प्रणालीहरूको लागी सघन रुपमा कार्यक्रम संचालन गर्न समितिको पहलमा एकीकृत योजना तर्जुमा गरिएको थियो । चार नदी प्रणाली बाहेक जिल्लाहरूको अरु नदी प्रणालीहरूकोलागी विगतमा राष्ट्रपति चुरे संरक्षण कार्यक्रमको लागी सम्बन्धित जिल्लागत निकायहरूले तयार गरेको योजनाहरूलाई सम्बन्धित विभागको राय अनुसार स्वीकृत गरिएको थियो । आर्थिक वर्ष २०७१/७२ मा समितिको कार्यक्रमहरू ३० जिल्लाहरूमा मात्र सिमित रहेको थियो ।

समितिलाइ आ. व. २०७१/७२ कोलागी नेपाल सरकारबाट विनियोजित रु. ९० करोड र आ. व. २०७०/७१मा राष्ट्रपति चुरे संरक्षण कार्यक्रमको खर्च हुन नसकेको मध्ये अनुदानको रुपमा प्राप्त रु. ९ करोड ३८ लाख गरी जम्मा रु.९९ करोड ३८ लाख बजेट बरोबरको कार्यक्रम स्वीकृत गरिएको थियो । चार वटा नदि प्रणालीमा सघन रुपमा कार्यक्रम संचालन गर्न फिल्ड सर्भेबाट कूल रु.३ अरब, ८ करोड ३३ लाख २१ हजार लाग्ने अनुमान गरिएकोमा बजेटको सीमाको कारण रु ३८ करोड ५६ लाख ७७ हजारको कार्यक्रम मात्र स्वीकृत गरिएको थियो । आर्थिक वर्षको चैत्र महिना अघि प्रस्ताव गरिएका सबै कार्यक्रम सम्पन्न गरी जल उत्पन्न प्रकोप नियन्त्रण डिभिजन कार्यालय नं २ जनकपुर को साथै सिराहा तथा सप्तरीमा तालहरू संरक्षण तथा सुधारको नविन कार्यक्रमहरू नेपाली सेना मार्फत संचालनको लागि अर्थ मन्त्रालयको सहमतिमा रु १६ करोड ५० लाखको कार्यक्रमहरू स्वीकृत गरी बजेट निकाशा गरिएको थियो । त्यस्तै डडेल्धुराको रंगुण र पुरन्तारा नदी प्रणालीहरूले पुर्याई रहेको हानि नोक्सानीलाई रोकथाम गर्न जल उत्पन्न प्रकोप नियन्त्रण डिभिजन नं. ९, धनगढी मार्फत पेश भएको गुरु योजना अनुरूप कार्य संचालन गर्न रु. ९ करोड ३३ लाखको कार्यक्रम स्वीकृत गरि अर्थ मन्त्रालयबाट थप रकम निकाशा गरिएको थियो ।

आ. व. २०७१/७२ मा कूल रु. १ अरब २५ करोड २१ लाख को कार्यक्रमहरू संचालन गर्न यस अवधिमा एक निकायले समयमा कार्यक्रम सम्पन्न गर्न नसकेको अवस्थामा समयमै कार्य सम्पन्न गर्ने अन्य निकायको मांग अनुसार थप काम गर्न कार्यक्रमहरू संशोधन गरी निकाशा दिएर फिल्ड स्तरमा वढी भन्दा वढी कार्यक्रमहरू सम्पन्न गर्ने व्यवस्था मिलाइएको थियो ।

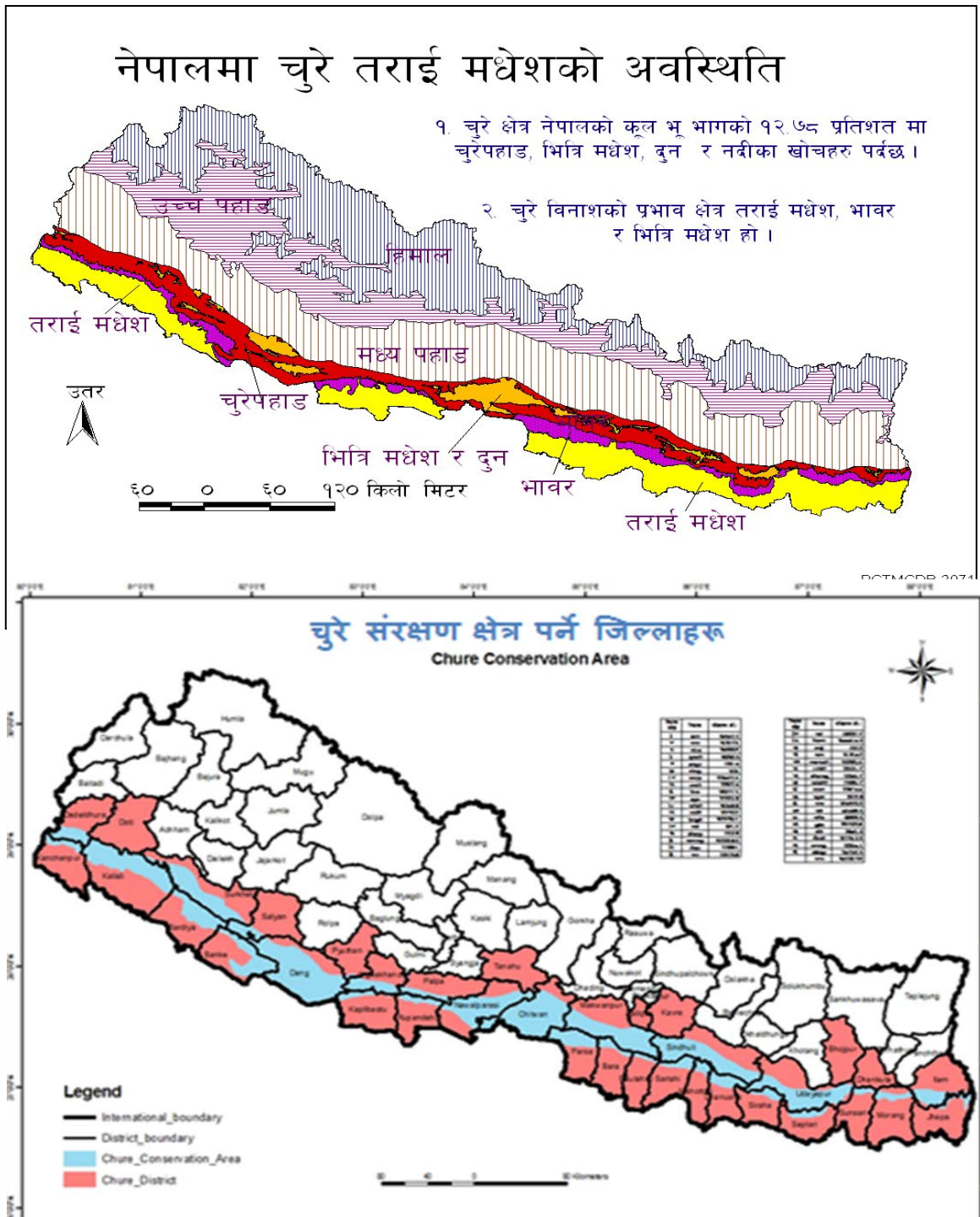
उद्देश्यहरू

१. चुरे विनासलाई नियन्त्रण र यसबाट तल्लो तटिय क्षेत्रमा परि रहेको नकारात्मक असर र जोखिमलाई न्युनिकरण गर्न अति सम्वेदनशील चार नदी प्रणालीहरूमा भू तथा जलाधार संरक्षण, नदी नियन्त्रण, वन तथा जैविक विविधताको संरक्षण तथा विकास को साथै स्थानीय जनताहरूको जिविकोपार्जनको लागि सघन रूपमा कार्यक्रमहरू संचालन गर्ने,
२. पानीको मुहानको संरक्षण गर्ने र भूमिगत जलस्तरमा सुधार ल्याउने,
३. वन अतिक्रमण नियन्त्रण र यसको व्यवस्थापन गरी वन क्षेत्र पुनर्स्थापना गर्ने,
४. वाढी, पैहो, नदी कटान को नियन्त्रण र पानीको श्रोत संरक्षण गरी कृषि उत्पादकत्वमा वृद्धि गर्ने,
५. नदी उकास जमीनमा हरियाली प्रवर्धनको लागी कृषि वन र जडीबुटीको खेती गरी स्थानीयहरूको जिविकोपार्जनमा टेवा पुरयाउने,
६. चुरेको वन माथिको चाप घटाउन वैकल्पिक उर्जाका श्रोतहरू वढाउने,
७. ढुंगा गिट्टी उत्खनन, चरिचरन, आगलागी र वसाई सराईको प्रभावको अध्ययन र यस्ता प्रभाव न्युनिकरणकोलागी सुझाव सहितको प्रतिवेदन तयार गर्ने,
८. आगामी आ. व. हरुमा चुरे क्षेत्रको समग्रमा संरक्षण र दिगो विकासको लागि प्रभावकारी रूपमा कार्यक्रम संचालन गर्न २० वर्षे गुरुयोजना वनाइ लागु गर्ने र चुरे संग सम्बन्धित निर्देशिका तथा कार्यविधि पुनरावलोकन गर्ने,
९. विभिन्न स्तरमा संचालित कार्यक्रमहरूको सार्वजनिक परिक्षण, प्रगति समिक्षा र संयुक्त अनुगमन तथा मूल्यांकन गर्ने परिपाटीको विकासगरी कार्यक्रमहरूको प्रभावकारिता अभिवृद्धि गर्ने र
१०. चुरे संरक्षणको महत्वबारे जनचेतना अभिवृद्धि तथा चुरे क्षेत्रको संरक्षण र विकासमा लागेका सरोकारवाला निकायहरूको क्षमता अभिवृद्धि गर्ने ।

राष्ट्रपति चुरे-तराई मधेश संरक्षण विकाश समिति कार्यक्रम कार्यान्वयनको मुख्य जिम्मेवार निकाय हो । एकीकृत कार्यक्रम तर्जुमामा सहभागी भई जिम्मेवारी बाँडफाँड गरिएका सबै विषयगत मन्त्रालयका विभागहरू, क्षेत्रिय निर्देशनालयहरू र जिल्ला स्थित निकायहरू कार्यक्रम कार्यान्वयनका लागि उत्तिकै जिम्मेवार भएर सहभागी भएका थिए । स्वीकृत भएको कार्यक्रम वजेटको अख्तियारी जिल्लाहरूमा प्राप्त भइसके पछि जिल्ला समन्वय समितिको बैठक बसि एकीकृत योजना तर्जुमामा संलग्न तथा

वजेट अख्तियारी प्राप्त विषयगत निकायहरूले नदी प्रणालीको लागि एकीकृत रूपमा वर्षभरीको विस्तृत कार्यान्वयन खाका बनाई सो अनुरूप कार्यान्वयन गरेका थिए । कार्यक्रम सञ्चालन गर्दा सहभागितात्मक, पारदर्शी, प्रभावकारी, समावेशी र नतिजामूलक पद्धतिहरू अपनाउनु पर्ने निर्देशन थियो ।

चुरे वातावरण संरक्षण क्षेत्रको अवस्थिति क्षेत्रफल र यो क्षेत्रमा पर्ने स्थानीय निकायहरू



क्र.सं.	जिल्ला	वडा संख्या	गा.वि.स.संख्या	न.पा.संख्या	क्षेत्रफल (हे.)
१. पूर्वान्चल					
१	इलाम	५५	१४		३८,९८२
२	झापा	५२	६	३	१९,१२५
३	मोरंग	५३	१०		१८,६६६
४	सुनसरी	३०	५	१	१०,३६४
५	धनकुटा	३	१		५६१
६	भोजपुर	३	१		६३
७	उदयपुर	१४३	१८	३	१,२६,८६०
८	सप्तरी	४७	१४	२	२३,६०४
९	सिरहा	३१	१०	१	२१,०४५
जम्मा	९	४१७	७९	१०	२,५९,२६८
२. मध्यमान्चल					
१०	धनुषा	२९	७	२	३४,०५७
११	महोत्तरी	२८	४		१६,२८८
१२	सर्लाही	४४	५	२	२३,४९३
१३	सिन्धुली	२१९	३१	१	१,४३,४९७
१४	काभ्रे	१५	६		७४५
१५	ललितपुर	११	३		५९१
१६	मकवानपुर	१५१	१८	१	१,४०,२९७
१७	रौतहट	९	२	१	९,९७८
१८	बारा	२०	१	१	२०,५२७
१९	पर्सा	१६	३		५७,३२४
२०	चितवन	२६९	२७	४	१,८८,८५८

जम्मा	११	८११	१०७	१२	६,३५,६५४
३. पश्चिमान्चल					
२१	तनहुँ	४	२		५६२
२२	पाल्पा	६१	१३		२५,०९८
२३	नवलपरासी	२१९	२३	५	१,२३,१३९
२४	रुपन्देही	३७	३	३	२३,५०५
२५	कपिलवस्तू	२०	९		२२,३८६
२६	अर्घाखाँची	४२	८		४६,६१६
जम्मा	६	३८३	५८	८	२,४१,३०८
४. मध्य-पश्चिमान्चल					
२७	सल्यान	२१	३		३२,६४९
२८	प्युठान	९	३		३,०५२
२९	दांग	३२४	३५	२	२,४८,१४०
३०	बाँके	५५	१४	१	८०,८७२
३१	बर्दिया	३	२		७०,१३२
३२	सुर्खेत	१९५	२८	१	१,१४,६४०
जम्मा	६	६०७	८५	४	५,४९,४८४
५. सुदुर-पश्चिमान्चल					
३३	डोटी	१३	५		३,७८९
३४	कैलाली	८७	१३	२	१,४४,९५०
३५	कञ्चनपुर	१८	४	१	२३,३०८
३६	डडेल्धुरा	२३	३		३८,४९०

जम्मा	४	१४१	२५	३	२,१०,५३७
कुल जम्मा	३६	२,३५९	३५४	३७	१८,९६,२५१

कार्यक्रम संचालनमा साझेदार निकायहरू

१. वन तथा भू-संरक्षण मन्त्रालय अन्तर्गतका ७६ इकाईहरू

- वन कार्यालयहरू (३० जिल्ला)
- भू-संरक्षण कार्यालयहरू (२६ जिल्ला)
- वनस्पति कार्यालयहरू ५ (कैलाली, बाँके, मकवानपुर, धनुषा, र इलाम)
- राष्ट्रिय निकुञ्ज र वन्यजन्तु आरक्षहरू ५ (पर्सा, चितवन, बाँके, बर्दिया, शुक्लाफाँटा)
- वन अनुसन्धान र अन्य बिभाग तथा क्षेत्रीय निर्देशनालयहरू- १०

२. कृषि विकास मन्त्रालय अन्तर्गतका २५ इकाईहरू

- कृषि विकास कार्यालयहरू (१०जिल्ला)
- पशु सेवा कार्यालयहरू (१०जिल्ला)
- विभाग तथा क्षेत्रीय निर्देशनालयहरू- ५

३.सिंचाई मन्त्रालय अन्तर्गतका ४ इकाईहरू

- जल उत्पन्न प्रकोप नियन्त्रण डिभिजन कार्यालयहरू (जनकपुर, परवानीपुर र धनगढी)
- जनताको तटबन्ध कार्यालय : जलेश्वर

४. विश्व विध्यालयहरू (२ वटा)

- त्रिभुवन विश्व विध्यालय
- काठमाडौँ विश्व विध्यालय

५. गैर-सरकारीसंस्थाहरू (२७ वटा)

६. सामुदायिक वन उपभोक्ता समूहहरू

७. नेपाली सेना

८. नेपाल वातावरण पत्रकार समूह

काम संचालन भएको जिल्ला तथा नदी प्रणालीहरू

क्र.सं.	जिल्ला	नदी प्रणाली	क्र. सं.	जिल्ला	नदी प्रणाली
१	इलाम	लोदिया	१६	मकवानपुर	बकैया र शक्ति
२	झापा	विरिङ्ग	१७	नवलपरासी	झरेही-भलुही
३	मोरङ्ग	लोहेन्द्रा	१८	रुपन्देही	घोडहा
४	सुनसरी	सर्दु-सेउती-सुनसरी	१९	कपिलवस्तु	वाणगंगा
५	सिरहा	बलान	२०	पाल्पा	अरुण
६	सप्तरी	सुन्दरी, बलान र खान्डो	२१	अर्घाखाँची	रनसिं
७	उदयपुर	कंग-हडीया	२२	दाङ्ग	गुरुङ्ग, अर्जुन र महातिनी
८	धनुषा	जलाद, औरही र रातु	२३	प्युठान	चुरे संरक्षण दिवस मात्र
९	महोत्तरी	रातु र मडाहा	२४	बाँके	राष्ट्रिय निकुञ्ज मात्र
१०	सिन्धुली	घाँघर	२५	बर्दिया	राष्ट्रिय निकुञ्ज मात्र
११	सर्लाही	लखनदेही	२६	सुर्खेत	फँलाटे र गोचे
१२	रौतहट	चाँदी, हर्दिया र लाल बकैया	२७	कैलाली	लिकमा कटेनी, मोहना
१३	बारा	बंगारी, दुधौरा र लाल बकैया	२८	कन्चनपुर	खनीया, कामीकाटे, रतौला
१४	पर्सा	भेडहा	२९	डडेल्धुरा	पुन्तरा, रंगुन
१५	चितवन	बगाई र उपल्लो कयर	३०	डोटी	चुरे संरक्षण दिवस मात्र

नोट: बोल्ड गरिएको नदी प्रणालीहरूमा जल उत्पन्न प्रकोप नियन्त्रण, वन, भूसंरक्षण, कृषि विकास, पशु सेवा र बनस्पति विभागहरू मार्फत एकीकृत कार्यक्रम सघन रूपमा संचालन भएको थियो ।

समिति स्वयमले कार्यान्वयन र संयोजन गरेका कामहरूको प्रगति

- १ गुरुयोजना निर्माण
- २ अनुसन्धान तथा प्रविधि विकास
- ३ नीति तथा कार्यविधि तर्जुमा
- ४ समन्वय गोष्ठी तथा क्षमता विकास तालीम
- ५ सामाजिक परिचालन
- ६ प्रचार-प्रसार
- ७ बार्षिक योजना निर्माण
- ८ अनुगमन
- ९ साझेदार निकायहरूलाई प्राविधिक टेवा
- १० नविन सौंचका कार्यक्रम
- ११ समितिको प्रशासनिक तथा व्यवस्थापकीय कामको प्रगति

१ गुरुयोजना निर्माणको कार्य प्रगति

चुरे-तराई मधेश गुरुयोजना निर्माणको प्रारम्भिक कार्य २०७१ साल असोज महिना देखि सुरु भएको भएपनि विषयगत बिज्ञहरु सम्मिलित योजना निर्माण टोलीले फाल्गुण महिनामा पूर्णता पाइ क्रमबद्ध तरिकाले काम अघि बढिरहेको छ । समष्टिगतरूपमा गुरुयोजनाको खाका तयार गरि आधारभूत तथ्याङ्क संकलन, आवश्यकता अनुसार परिमार्जन, सरोकारवालाहरु संग प्रारम्भिक छलफल, प्राप्त सूचना अभिलेखिकरण, सन्दर्भ सामग्री संकलन जस्ता कामहरु सम्पादन भइसकेको छ । प्राप्त तथ्याङ्क, सूचनालाई बिश्लेषण गरि प्रतिबेदन तयार गर्ने कार्य जारी रहेको छ । सम्पादन भएका मुख्य कामहरूको बुंदागत विवरण निम्नानुसार छ ।

- सरोकारवाला र विज्ञहरूसंग पूर्व तयारी छलफल
- व्यवस्थापिका संसदका सांसदहरूसंग परामर्श
- आधारभूत इमेज, तथ्याङ्क, सूचना संकलन
- नदी प्रणाली पहिचान, नामांकन र तिनका जलाधार क्षेत्र सिमांकन
- जिल्ला स्तरिय र स्थानिय स्तरका सरोकारवाला संग परामर्श विधि र समाग्री तयारी
- २७ जिल्लाको समयगत भू-उपयोग नक्शा र भू-उपयोग तथ्याङ्कगत परिवर्तन प्रवृत्ति विश्लेषण
- ३१ जिल्लाको भूगर्भ, धरातलीय अवयवका (slope, altitude, aspect, drainage density) बिभिन्न पक्ष समटिएका आधारभुत नक्सा तयार
- ३१ जिल्लाका नदी प्रणालीगत प्रकोपजन्य तथा सम्वेदनशील क्षेत्र देखिने प्रारम्भिक नक्शांकन
- चुरे पहाड क्षेत्रको अस्थिरता आंकलनका प्रारम्भिक आधार तयार
- केन्द्र स्तरका सरोकारवाला संग परामर्श छलफल
- २७ जिल्लाका जिल्ला स्तरिय सरोकारवाला संग परामर्श छलफल
- ३१ जिल्लाको स्थलगत अध्ययन र स्थानीय समुदाय संग स्थलगत परामर्श
- २७ जिल्लाका बिषयगत कार्यालयका प्रतिनिधि संग बिषयगत परामर्श
- ३१ जिल्लाका बिषयगत कार्यालयका संदर्भ सामग्री संकलन
- चुरे पहाड क्षेत्रको जनसंख्या सम्बन्धि तथ्याङ्कको प्रारम्भिक बिश्लेषण
- सरोकारवाला (केन्द्र, जिल्ला र स्थानिय) बाट प्राप्त सूचनाहरुको प्रतिबेदन लेखन
- चुरे पहाडमा स्थित घरसंख्याको गुगल तथा भुसूचना प्रणालीबाट परिगणना (३०% सम्पन्न)

२ अनुसन्धान तथा प्रविधि विकास

१. पाँचवटा कलस्टरमा समितिको विज्ञ सहितको अनुसन्धान तथा सहयोग इकाई स्थापना गरि त्यहाँ बाट काम शुरु भएको
२. अनुसन्धान कार्यलाई अगाडी बढाउन त्रिभुवन विश्वविध्यालयको वातावरण विज्ञान, जीव विज्ञान, वनस्पति विज्ञान / भूगर्भ विभागहरु तथा इन्जिनियरिंग अध्ययन संस्थान तथा वन विज्ञान अध्ययन संस्थान संग अन्तरक्रिया गरी MOU भएको
३. चुरे वातावरण संरक्षण क्षेत्रको क्षेत्रफल र नक्शा सहितको एट्लस तयार गरि प्रकाशन भएको ।
४. काठमाण्डौं विश्वविध्यालय सँग बाँस अनुसंधानका लागी सम्झौता भई कार्यक्रम अगाडी वढेको ।
५. चुरे क्षेत्रमा विकास निर्माणका लागी वातावरणीय संरक्षणका मापदण्डहरु – २०७१ तयार गरी स्वीकृत भएको ।

६. अध्ययन, अनुसन्धानका लागि अध्ययन, अनुसन्धान तथा प्रविधि विकास शाखाको सांगठनिक मस्यौदा तैयारी ।
८. Research and Grant Procedure Guideline को मस्यौदा तैयारीको क्रममा रहेको ।
९. अध्ययन, अनुसन्धान तथा प्रविधि विकासको कार्यलाई अगाडी बढाउन राष्ट्रपति चुरे-तराई मधेश संरक्षण विकास समिति र त्रिभुवन विश्वविद्यालय तथा काठमाण्डौं विश्वविद्यालयका बिच सहमती पत्रमा हस्ताक्षर गर्ने कार्य सम्पन्न भएको ।
१०. चुरे क्षेत्रको नक्शा (३६ जिल्लाको) तैयारी गरी पुस्तक प्रकाशन गर्ने कार्य सम्पन्न भएको ।
११. सिराहाको देविदह ताल र बाबा ताल तथा सप्तरीको लोहजरामा तालको जिर्णोद्धार गरी पर्या-पर्यटनको विकास गर्ने कार्यको लागि नेपाली सेना मार्फत कार्य सम्पन्न गरी ताल / दहहरु समुदायमा हस्तान्तरण गरिएको ।
१२. चुरे क्षेत्रमा कार्यरत सरकारी, राष्ट्रिय/अन्तराष्ट्रिय गैर सरकारी संघ/संस्था र विश्वविद्यालयहरुको बिचमा अन्तरकृया गरी भावी सहकार्यको संभावनामा छलफल सम्पन्न ।
१३. चुरे क्षेत्रको Socio-Economic Data Base तयार गर्ने सिलसिलामा जनसंख्या, घरधुरी सम्बन्धि जानकारी राख्ने कार्य सम्पन्न भएको ।



चित्र १: अनुसन्धान केन्द्र स्थापनाबारे सरोकारवालाहरुसंग छलफल



चित्र २ : वन मन्त्रालयमा काठमाडौं विश्वविध्यालय संग सहकार्यको लागि सहमती

३ संस्थागत विकास, नीति तथा कार्यविधि तर्जुमा

- सांगठनिक स्वरूप को संरचना , आर्थिक नियमावली र प्रशासनिक नियमावली स्वीकृत भई लागु भएको .
- नदीजन्य पदार्थ उत्खनन तथा संकलन कार्यविधि २०७१ जारी
- योजना तर्जुमा, कार्यान्वायन तथा अनुगमन कार्यविधि २०७१ तर्जुमा गरि जारी
- चुरे संरक्षण क्षेत्रमा विकास निर्माणका आयोजनाहरू संचालन गर्दा अवलम्बन गर्नुपर्ने मापदण्डहरू जारी
- प्रत्येक वर्षको असार २ गते चुरे संरक्षण दिवस मनाउने कार्यविधि तयार
- जिल्ला विकास समितीहरूले चुरे क्षेत्रका नदी प्रणालीहरूबाट ढुंगा-गिट्टी निष्काशन गर्न वातावरणीय अध्ययन प्रतिवेदन सहित सहमति मागे अनुसार अवलोकन गरी सहमति वा असहमतिको निर्णय गरिएको
- अनुगमन निर्देशिका मस्यौदा तयारी |
- पोस्टर पम्प्लेट टाँस्ने सम्बन्धि आचारसंहिता तयारी |
- सामाजिक परिचालन कार्यविधि मस्यौदा तयारी |
- नदी प्रणाली अन्तर्गत समूह गठन तथा संजाल निर्माण कार्यविधि मस्यौदा तयार

६.४ समन्वय गोष्ठी तथा क्षमता विकास

क्रम संख्या	कामको विवरण	इकाई	प्रगती परिमाण
१	केन्द्रिय समन्वय समिति बैठक	पटक	६
२	क्षेत्रीय क्षमता विकास तालीम	पटक	४
३	अन्तर-विभागीय समन्वय बैठक	पटक	१
४	चुरे समिति बारे अभिमुखीकरण गोष्ठी	पटक	५
५	योजना तर्जुमा गोष्ठी	पटक	६

६	क्लस्टर स्तरीय समन्वय गोष्ठी	पटक	५
७	सामाजिक परिचालन सम्बन्धि अभिमुखीकरण गोष्ठी	पटक	४
८	क्लस्टरका विज्ञहरुलाई अभिमुखीकरण गोष्ठी	पटक	१
समितिको बैठक र निर्णयहरु: आ.व. २०७१/७२मा १३ पटक नियमित र ५ विशेष गरी १८ पटक बैठक बसी ८६ वटा निर्णय गरेको			



चित्र ३ : समितिका नवनियुक्त विज्ञहरुलाई वन तथा भू संरक्षण मन्त्रालयमा परिचय तथा तालिमको प्रमाणपत्र वितरण



चित्र ४ : समितिका विज्ञहरुको अभिमुखीकरण तालिम पश्चात समूहगत तस्वीर



चित्र ५ : जिल्लामा समाजिक परिचालनका लागि छनोट भएका गै.स.स.लाई अभिमुखीकरण

५ सामाजिक परिचालन

कार्यक्रम लागू भएका २७ जिल्लाहरूमा १/१ वटा गैर सरकारी संस्थाहरूको छनौट गरी सामाजिक परिचालन र प्रचार प्रसारको कार्यक्रमहरू संचालन भै रहेको छ ।

जिल्लाहरूमा सामाजिक परिचालन को लागि छनौट भएका गैर सरकारी संस्थाहरू निम्नानुसार छन ।

क्रम संख्या	जिल्ला	संस्थाको नाम
१	उदयपुर	मूलधार महिला सुधार समाज
२	मोरङ्ग	सामुदायिक विकास समाज
३	धनुषा	जन विकास श्रोत केन्द्र
४	रौतहट	एकीकृत ग्रामीण विकास केन्द्र
५	बारा	ग्रामीण क्षेत्र तथा कृषिवन विकास केन्द्र
६	पर्सा	ग्रामीण क्षेत्र तथा कृषिवन विकास केन्द्र
७	सर्लाही	जागरण अभियान नेपाल
८	महोत्तरी	रतौली युवा क्लब
९	सिन्धुली	रतौली युवा क्लब
१०	कपिलवस्तु	इन्द्रेणी ग्रामीण विकास केन्द्र
११	रुपन्देही	तराई दलित सरोकार केन्द्र
१२	बाँके	वातावरण तथा ग्रामिण विकास केन्द्र
१३	सुर्खेत	वातावरण सुधार समाज
१४	डडेलधुरा	बहुउद्देश्यीय विकास समाज
१५	कैलाली	समाज विकासमा गतिशीलता
१६	चितवन	संरक्षण नेपाल
१७	सिरहा	इन्द्रेणी सेवा समाज र जीवन केन्द्र
१८	मकवानपुर	फ्यूचर नेपाल
१९	कञ्चनपुर	समुदाय, वातावरण तथा बाल विकास संघ
२०	झापा	सागरमाथा सामुदायिक विकास केन्द्र
२१	बर्दिया	थारु महिला उत्थान केन्द्र र गेरुवा ग्रामिण संघ
२२	दाङ्ग	मानव कल्याण तथा वातावरण संरक्षण केन्द्र
२३	पाल्पा	सामुदायिक वन समन्वय समिति
२४	सुनसरी	वातारण संरक्षण तथा सामाजिक विकास संस्था र राजदेवी इन्जियरिङ्ग कन्सलटेन्ट
२५	ईलाम	सामाजिक सेवा तथा वातावरण संरक्षण मञ्च र जुनतारा सामाजिक विकास केन्द्र
२६	सप्तरी	युवा सशक्तिकरण संघ नेपाल
२७	नवलपरासी	वातावरणीय प्रदुषण चेतना र न्यूनिकरण लागि राष्ट्रिय संगठन



चित्र ६ : कोहलपुरमा गै.स.स. कर्मचारीलाई समाजिक नक्शा तयारीको अभ्यास

६ प्रचार-प्रसार

१. राष्ट्रपति चुरे-तराई मधेश संरक्षण विकास समितिको संगठन संरचना तथा जनशक्ति योजना नामक पुस्तिका प्रकाशन भएको ।
२. राष्ट्रपति चुरे-तराई मधेश संरक्षण विकास समिति एक परिचय नामक ब्रसर ५००० गोटा प्रकाशन भएको ।
३. चुरे संरक्षणको आवश्यकता र उपाय नामक ब्रसर ५००० गोटा प्रकाशन भएको ।
४. वनमा डढेलो कसरी लाग्छ र कति क्षति हुन्छ नामक पम्पलेट प्रकाशन भएको ।
५. चुरे क्षेत्रमा चरिचरन नियन्त्रण/व्यवस्थापन नामक पम्पलेट प्रकाशन भएको ।
६. चुरेको विनाश र यसबाट भएको प्रभाव झल्किने पोस्टर १५००० थान प्रकाशन र वितरण भएको ।
७. विभिन्न ८ वटा राष्ट्रिय दैनिक र अप्पन मिथिला मासिक मैथिली पत्रिका गरि ९ वटा पत्रिकाहरुमा सर्वसधारणको जानकारीको लागि चुरे सम्बन्धि सूचना प्रकाशन भई सकेको ।

८. WWW.chureboard.gov.np website नेपाली र अंग्रेजी भाषामा संचालन भईरहेको र मैथिली भाषामा संचालन तयारीमा रहेको ।
९. चुरे सम्बन्धि जनचेतना अभिवृद्धिको लागि रेडियो जिङ्गल (PSA) नेपाली, मैथिली, भोजपुरी, अबधी, तामाङ्ग र थारु भाषा गरी ६ भाषामा तयार भई कार्यक्रम लागु भएका २८ जिल्लाहरूमा र काठमाडौँ उपत्यकामा समेत गरी १६ वटा एफ. एम.बाट नेपाल वातावरण पत्रकार समूहको सहकार्यमा प्रसारणमा रहेको ।
१०. चुरे संरक्षण र समितिको वारेमा जानकारीमूलक २०७२ को वार्षिक क्यालेन्डर ७००० थान प्रकाशन गरि वितरण गरिएको ।

६.७ वार्षिक योजना तर्जुमा

१. समितिले आ. व. २०७२/७३ कोलागि कार्यक्रम प्रस्ताव गर्न बजेट शिलिड. सहितको रणनीतिक मार्गदर्शन प्रदान गरेको
२. विषयगत मन्त्रालयहरूले पनि मातहतका क्षेत्रिय निर्देशनालयहरू र विभागहरूलाई चुरे क्षेत्रको कार्यक्रम तथा बजेट तर्जुमा गर्न रणनीतिक मार्गदर्शन प्रदान
३. विभागहरूले जिल्ला स्थित कार्यालयहरूलाई मार्गदर्शन
४. प्रत्येक जिल्लाका मुख्य मुख्य नदी प्रणालीहरू मध्ये कम्तिमा १ मा कार्यक्रम केन्द्रित ।
५. सम्बन्धित निकायका प्रमुखहरू बीच अन्तर्क्रिया र फिल्ड निरीक्षण
६. कार्यक्रम सन्चालन गर्ने निकायका प्राविधिकहरू र स्थानिय सरोकारवालाहरू सम्मिलित **Multidisciplinary Team** ले स्थलगत निरीक्षण गरी कृयाकलाप, लागत र स्थान निक्क्यौल गरेको ।
७. नदी प्रणालीको को एकीकृत योजना तर्जुमा
८. जिल्ला स्तरमा योजनाहरूको समीक्षा तथा अनुमोदन
९. क्षेत्र र केन्द्र स्तरमा योजनाहरूको समीक्षा गरी आ.व. ०७२।७३मा १५३ आयोजनाहरूको लागि १ अरब ९६ करोड ८१ लाख ५१ हजार लागतको कार्यक्रमहरू भएको योजना प्रस्ताव तयार भएकोमा सोही कार्यक्रम चालु आ. व. २०७२/७३ कोलागि स्वीकृत भै काम संचालन भएको छ ।

६.८ अनुगमन

सम्माननीय राष्ट्रपतिज्यूबाट २०७१ माघ १७ गते बारा, रौतहट र सिरहा र २०७२ असार २ गते महोतरी, धनुषा, सिरहा, सप्तरीको अवलोकन भ्रमण ।

केन्द्रबाट प्रत्येक क्षेत्रमा अध्यक्ष तथा सदस्यहरूलाई जिम्मेवारी तोकिए अनुसार पटक पटक जिल्लाहरूमा अनुगमन गरी पृष्ठपोषण दिने काम भएको थियो र साथै क्षेत्रीय निर्देशनालयहरूबाट आ-आफ्नो क्षेत्रमा भए गरेको कार्यहरूको अनुगमन गरिएको ।

जिल्लाहरूबाट अनुगमन समिति मार्फत प्राप्त ढुंगा, गिट्टी, वालुवा उत्खनन सम्बन्धि स्वीकृतिको लागि १० जिल्लाहरूको स्थलगत अनुगमन गरी प्रतिवेदन दिएको ।



चित्र ७ : सप्तरीको लोहजारामा सम्माननीय राष्ट्रपति डा. रामवरण यादव, माननीय वन मन्त्री श्री महेश आचार्य, माननीय श्री माधवकुमार नेपाल लगायतकाबाट वृक्षारोपण कार्यक्रमको शुभारम्भ



चित्र ८ : माननीय वन मन्त्री श्री महेश आचार्यबाट सप्तरी जिल्लाको उत्कृष्ट सामुदायिक वनलाई पुरस्कृत गरीदै

९ साझेदार निकायलाई टेवा तथा प्राविधिक सहयोग

समितिको मुख्य कार्यालय चितवन र पाँच कार्यक्षेत्र मोरङ्गको सलकपुर, धनुषाको महेन्द्रनगर, मकवानपुरको हेटौडा, रुपन्देहीको वुटवल र कैलालीको लम्कीमा स्थापना गरी अनुसन्धान र जिल्ला स्थित साझेदार निकायहरूलाई टेवा पुग्ने गरी प्राविधिक सहयोग र सहजीकरण गर्ने कार्य प्रारम्भ भएको छ ।

१० नवीनतम साँचका कार्यक्रमहरू

१. स्थानीय समुदाय र नेपाली सेनाको सहयोगमा रु. २ करोड ६१ लाख को लागतमा सिराहाको देविदह ताल र बाबा ताल तथा सप्तरीको लोहजारा तालको जिर्णोद्धार गरी पर्या-पर्यटन स्थलको रूपमा विकास गरिएको छ ।
२. त्रिभुवन विश्व विद्यालय र काठमाण्डौ विश्व विद्यालय संग २०७१ फाल्गुन २५ मा सम्झौता(MOU) भै सहकार्यमा समितिको कार्यक्षेत्र भित्र उच्च गुणस्तरको बाँसको प्रवर्धन तथा चुरेमा पहिरोको मापन र रोकथाम सम्बन्धी अनुसन्धानको काम संचालन हुने भएको ।



चित्र ९ : सप्तरीको लोहजारा ताललाई जीर्णोद्धार गरी पर्यापर्यटन क्षेत्रको रूपमा विकास गरिएको

११ समितिको प्रशासनिक तथा व्यवस्थापकीय कामको प्रगति

क. संगठन तथा नियमावलीहरू

१. राष्ट्रपति चुरे तराइ-मधेश संरक्षण विकास समिति गठन आदेश २०७१ (२०७१ असार २)
२. समितिको संगठन तथा दरवन्दी संरचना (२०७१ भदौ २६ मा स्वीकृत)
३. व्यवस्थापन तथा प्रशासकीय कार्यविधि नियमावली २०७१ (२०७१ मंसिर २४ मा स्वीकृत)
४. आर्थिक कार्यविधि नियमावली २०७१ (२०७१ फागुन १४ मा स्वीकृत)

ख. जनशक्ति व्यवस्थापन

१. नेपाल सरकार बाट निम्नानुसार तहका प्राविधिक तथा प्रशासनिक कर्मचारी काजमा प्राप्त
 - क. उपसचिव सरहका ४ जना
 - ख. शाखा अधिकृत सरहका १० जना
 - ग. नायब सुब्बा सरहका ९ जना
२. समितिले खुला प्रतिस्पर्धात्मक विधिद्वारा नियुक्त गरेका
 - क. वन तथा जलाधार विज्ञ ५ जना
 - ख. भुगर्भविद ५ जना
 - घ. इन्जिनियर ५ जना
 - ड. कम्प्यूटर इन्जिनियर-१, कम्प्यूटर अपरेटर-१ गरी २ जना
 - ड. हलुका सवारीचालक ६ जना
 - च. कार्यालय सहयोगी ३ जना

ग. भौतिक सुबिधा

१. हाल समितिको केन्द्रीय सचिवालय, खुमलटारमा स्थापना भई संचालनमा रहेको ।
२. समितिको केन्द्रीय कार्यालय निर्माणका लागि चितवनको भरतपुरमा एक बिघा जग्गा समितिको भोगचलनमा रहने गरी प्राप्त भएको ।

३. क्लष्टर कार्यालयहरू क्रमशः मोरङ्गको सलकपुर, धनुषाको महेन्द्रनगर, मकवानपुरको हेटौडा, रुपन्देहीको बुटवल र कैलालीको लम्कीमा स्थापना गरी संचालनमा रहेको ।
४. समितिले ६ वटा जीप, १२ वटा मोटरसाइकल र ४ वटा स्कुटर खरिद गरेको र ४ वटा जिप/कार नेपाल सरकारबाट हस्तान्तरण भै प्राप्त भएको

घ. प्रकाशनहरू

१. राष्ट्रपति चुरे तराइ-मधेश संरक्षण विकास समिति एक परिचय (ब्रोसर)
२. चुरे संरक्षण आवश्यकता र उपाय (ब्रोसर)
३. चुरे विनासले सिर्जित समस्या र उपायहरू (पोष्टर)
४. राष्ट्रपति चुरे तराइ-मधेश संरक्षण विकास समितिको संरचना र जनशक्ति व्यवस्थापन पुस्तिका
५. चुरे वातावरण संरक्षण क्षेत्रको एटलस
६. २०७२ सालको क्यालेन्डर

साझेदार निकायहरूबाट कार्यान्वयन भएका कार्यक्रमहरूको प्रगति तथा खर्च

१ जिल्ला वन कार्यालय : कार्यक्रम र प्रगति

रकम रु. हजारमा

क्र. सं.	कार्यक्रम/क्रियाकलापको नाम	इकाई	वार्षिक लक्ष्य		वार्षिक प्रगति	
			परिमाण	बजेट	परिमाण	लागत
१	सम्बेदशील वन क्षेत्र संरक्षण तथा ब्यबस्थापन	हेक्टर	५२०	२,४७,३७	५०६	२,२०,४१
२	बिरुवा उत्पादन तथा वितरण					
२.१	नर्सरी मर्मत, सुद्रीढीकरण र ब्यबस्थापन		३२	१६,२०	२८	१४,६६
२.२	रुख प्रजातिका बिरुवा उत्पादन	हजार	५८,५५	४,६९,६०	५७,७०.७६	४,५९,९९
२.३	अम्रिसो, नेपियर बिरुवा उत्पादन वा खरिद तथा बितरण	हजार	६,००	३०,००	५,६५	२७,४१
२.४	बाँसको कलमी बिरुवा उत्पादन तथा सदुपयोग	हजार	१,१५	१,१५,००	१,०५.३	१,०३,७७
३.	वृक्षारोपण					
३.१	तारवार सहित वृक्षारोपण	हेक्टर	१,४०८.६७	६,१७,०४	१२६७.६२	५,६७,७०
३.२	नदी किनार तथा चुरेको भिरालो क्षेत्रमा बाँस रोपण	हजार	१०३	५१,५०	९६	४६,३९
३.३	तटबन्ध किनारमा वृक्षारोपण	कि. मि.	१०	१०,८०	१०.००	१०,८०
३.४	गत आर्थिक बर्षहरूमा भएको वृक्षारोपणको गोडमेल, पुनःरोपण, संरक्षण र ब्यबस्थापन	हेक्टर	३००	३०,००	२९७	२८,०४
४	बायोग्यास प्लान्ट निर्माणमा सहयोग	गोटा	६०	१२,००	६०	१२,००
५	योजना तर्जुमा, समन्वय तथा अनुगमन	पटक	२०३	८५,२०	१९२	६९,७६
६	सामुदायिक बनलाई संरक्षणमुखी कार्ययोजना बनाउन र कार्यान्वयनमा सहयोग	गोटा	१०६	५६,००	६१	३४,००
७	आगलागी, चरिचरण, बन अतिक्रमण र अनियमित ढुंगा गिट्टी संकलन नियन्त्रण	जिल्ला	२६	८२,५०	२६	६९,००
८	चुर संरक्षण दिवस कार्यक्रम	जिल्ला	२६	२०,१५	३०	१९,२४
क	कार्यक्रमहरूको खर्च			१८,४३,३६		१६,८३,१८
ख	प्रशासनिक खर्च			६८,४१		६१,५७
	कूल जम्मा खर्च			१९,११,७७		१७,४४,७५

भौतिक प्रगति (प्रतिशतमा) ९१.३१

आर्थिक प्रगति (प्रतिशतमा) ९१.२६



चित्र १० : वन व्यवस्थापन कार्यको अनुगमन निरीक्षण



चित्र ११ : सिरहा तरेगना गोविन्दपुरको वन नर्सरीमा बाँसको कलमी विरुवा उत्पादन

२ जिल्ला भू-संरक्षण कार्यालय : कार्यक्रम र प्रगति

रकम रु. हजारमा

क्र. स.	कार्यक्रम/क्रियाकलापको नाम	इकाई	वार्षिक लक्ष्य		वार्षिक प्रगति	
			परिमाण	बजेट	परिमाण	लागत
१	गल्छी पहिरो उपचार तथा भू स्खलन रोकथाम	प्याकेज	६०	३,५५,९७	५९	३,४९,४७
२	नदी उकास र क्षतिग्रस्त जग्गा संरक्षण तथा सदुपयोग					
२.१	चाँदी खोलाको पुर्बी किनार -विश्रामपुर-८ र वृन्दा वन खोरमा) नदी उकास जग्गा संरक्षण तथा सदुपयोग	प्याकेज	१	२४,१५	१	२१,९२
२.२	नदी किनार व्यवस्थापन (तटबन्ध, चेकड्याम, वानस्पतिक उपचार)	कि.मि.	२१.०४	१०,४६,१८	२६.०४	१०,३५,८६
२.३	नदी उकास तथा क्षतिग्रस्त भूमि व्यवस्थापन	हेक्टर	३३७	१,४१,७५	३२७	१,३२,१७
३	पनि स्रोत व्यवस्थापन -					
३.१	खानेपानी मुहान संरक्षण/कुवा/इनार उत्खनन्	गोटा	२२२	२,४१,००	१९५	२,१३,८६
३.२	संरक्षण पोखरी निर्माण र मर्मत	गोटा	६०	२,५८,६३	६७	२,४३,६०
३.३	रेनफल, सब सर्फेस र रन अफ हार्भेस्टिंग ड्याम	गोटा	६	३१,००	६	३०,८९
३.४	सिचाई कुलो संरक्षण	मिटर	२०५०	१६,००	२०५०	१५,९७
४	गल्छी खहरे नियन्त्रण	गोटा	६४	३,०३,००	६४	२,७७,३३
५	जैविक भू संरक्षणकोलागी बिरुवा उत्पादन	हजार	१००	७,००	५०	३,५०
६	भू क्षय सम्वेदनशील क्षेत्रमा बाँस रोपन	गोटा	४०००	२६,००	४०००	२६,००
७	विपन्न वर्गकालागि आयमूलक कार्यक्रम	समूह	५०	१४,००	५२	१३,९७
८	विभागीय स्तरबाट अनुगमन तथा मूल्यांकन	जिल्ला	२६	५,००	२६	५,००
क	कार्यक्रम खर्चको जम्मा			२४,६९,६८		२३,६१,५३
ख	प्रशासनिक खर्चको जम्मा			८९,५१		८७,१४
	कुल जम्मा			२५,५९,१९		२४,४८,६७

भौतिक प्रगति (प्रतिशतमा) ९५.६२

आर्थिक प्रगति (प्रतिशतमा) ९५.६८



चित्र १२ : जि भू संरक्षण कार्यालयबाट निर्मित संरक्षण पोखरी

३ जिल्ला वनस्पति कार्यालय : कार्यक्रम र प्रगति

रकम रु. हजारमा

क्र.सं.	कार्यक्रम/क्रियाकलापको नाम	इकाई	वार्षिक लक्ष्य		वार्षिक प्रगति	
			परिमाण	बजेट	परिमाण	लागत
१	बिरुवा उत्पादन					
१.१	नर्सरी मर्मत तथा ब्यबस्थापन	गोटा	५	२,५०	५	२,५०
१.२	जडिबुटी तथा गैरकाष्ठ बिरुवा उत्पादन - सतावरी, हर्रो, बर्रो, बेल, तेजपात, अमला, लेमनग्रास, सिट्रोनला, खसखस, मेन्था, नीम आदि)	हजार	३५०	२८,००	३५०	२७,९९
२	चुरेको सा.वन , नदि उकास र तटबन्ध किनारमा गरिब र विपन्न कोलागी जडिबुटी खेती विस्तार	हेक्टर	१६१	७०,००	१४३	६९,६९
३	निजि र सार्वजनिक जग्गा / सा.वन / क.वनमा जडिबुटी खेती (जलाद नदि प्रणाली)	प्याकेज	१	१०,००	१	१०,००
४	चुरेमा पाइने बनस्पति प्रजातिहरुको प्रदर्शनी स्थल स्थापना र ब्यबस्थापन	गोटा	५	१०,००	५	९,९९
५	सामुदायिक बनमा जडिबुटी प्रदर्शनी स्थल स्थापना	गोटा	४	५,००	४	५,००

६	बनस्पति उद्यान निर्माण तथा ब्यबस्थापन	गोटा	१	८७,००	१	६६,४५
७	वनस्पति उद्यान स्थापनाको लागि सम्भाव्यता अध्ययन र डिजाइन इस्टिमेट तयारी -सिराहा, धनुषा, चितवन, रुपन्देही -रामापिथेकस)	गोटा	४	२०,००	४	१७,९०
८	जडिबुटी सम्बन्धि समुह गठन र तालिम	गोटा	३	२,३१	३	२,३१
९	विभाग स्तरीय अनुगमन तथा मूल्यांकन			५,००	१	३,६८
क	कार्यक्रम खर्चको जम्मा			२,३९,८१		२,१५,३६
ख	प्रशासनिक खर्च			९,७३		९,०५
	कुल जम्मा			२,४९,५४		२,२४,४१

भौतिक प्रगति (प्रतिशतमा) ८९.८०

आर्थिक प्रगति (प्रतिशतमा) ८९.९३



चित्र १४ : धनुषा जिल्लाको चुरे क्षेत्रमा प्राकृतिक रुपमा पाइने कलवलको संरक्षण



चित्र १७ : वनस्पति उद्यान कैलालीको अनुगमन निरीक्षण

४ राष्ट्रिय निकुन्ज तथा आरक्ष कार्यालय : कार्यक्रम र प्रगति

रकम रु. हजारमा

क्र. सं.	कार्यक्रम/क्रियाकलापको नाम	इकाई	वार्षिक लक्ष्य		वार्षिक प्रगति	
			परिमाण	बजेट	परिमाण	लागत
१	पानी पोखरी निर्माण/पानी मुहान र दह संरक्षण तथा मर्मत सम्भार	गोटा	२६	४०,७९	२६	३८,११
२	पैदल गस्ती र गोरेटो बाटो निर्माण तथा मर्मत सम्भार	कि.मि.	१८०	६०,००	१८९.५	५५,५६
३	तटबन्ध निर्माण	गोटा	३	१५,००	७	१४,८६
४	चुरे क्षेत्रमा गल्छी नियन्त्रण	गोटा	२०	३८,४०	२०	३२,९३
५	चुरे क्षेत्रमा डढेलो नियन्त्रण	पटक	१०	१०,००	१०	९,३९
६	विभाग स्तरीय अनुगमन तथा मूल्यांकन	संरक्षण क्षेत्र	५	५,००	०	०
क	कार्यक्रम खर्चको जम्मा			१,६९,१९		१,५०,८५
ख	प्रशासनिक खर्च			८,२४		८,०१
	कुल जम्मा			१,७७,४२		१,५८,८६

भौतिक प्रगति (प्रतिशतमा) ८८.९९

आर्थिक प्रगति (प्रतिशतमा) ८९.५३



चित्र १६ : पर्सा वन्यजन्तु आरक्षबाट मर्मत सम्भार गरिएको कामिनी दह

५ वन अनुसन्धान तथा सर्वेक्षण विभाग : कार्यक्रम र प्रगति

रकम रू. हजारमा

क्र. सं.	कार्यक्रम/क्रियाकलापको नाम	इकाई	वार्षिक लक्ष्य		वार्षिक प्रगति	
			परिमाण	बजेट	परिमाण	लागत
१	चुरे क्षेत्रको संरक्षण हुने खालको कार्यमूलक अनुसन्धान गरी प्रबिधि तथा मोडेलहरूको विकासको शुरुवात गर्ने	प्याकेज	५	५०,००	०	०
२	जनताहरूको चुरेको वन स्रोत माथिको निर्भरताको अध्ययन र विश्लेषण	पटक	१	३,००	१	३,००
३	रुख, बाँस र घाँसे प्रजातीहरूको वन क्षेत्र भन्दा बाहिर व्यापक वृक्षारोपण गर्ने बारे सम्भाव्यता अध्ययन	पटक	१	५,००	०	०
क	कार्यक्रम खर्चको जम्मा			५८,००		३,००
ख	प्रशासनिक खर्च			२,९०		०
	कुल जम्मा			६०,९०		३,००

भौतिक प्रगति (प्रतिशतमा) ५.१७

आर्थिक प्रगति (प्रतिशतमा) ४.९३

६ जिल्ला कृषि विकास कार्यालय : कार्यक्रम र प्रगति

रकम रु. हजारमा

क्र. सं.	कार्यक्रम/क्रियाकलापको नाम	इकाई	वार्षिक लक्ष्य		वार्षिक प्रगति	
			परिमाण	बजेट	परिमाण	लागत
१	सिचाई कार्यक्रम (साना सिचाई /स्प्रिन्कलर /ड्रिप सिचाई/सहकारितामा आधारित साना सिचाई कार्यक्रम)	संख्या	६८१	४,१०,५०	६७१	३,९३,०९
२	प्लास्टिक पोखरी /पोखरी निर्माण	संख्या	११०	३३,००	६९	२३,२३
३	कृषि उपजको बजारीकरणका लागि संकलन केन्द्र/हाटबजार निर्माण	संख्या	१२	१,२०,००	१२	१,१४,०२
४	फलफुल र तरकारी खेति अनुदान	घरधुरी	९००	२२,५०	२४००	२२,४८
५	सिचाई बाँध र कुलो मर्मत सुधार	गोटा	१	५,००	१	४,९२
६	तत्बन्ध भित्र पर्ने निजि जग्गा धनीलाई फलफुल, तरकारी उत्पादन मा सहयोग	हेक्टर	३५०	२१,००	३५०	२१,००
७	फलफुल बिरुवा बितरण	गोटा	२,३६,२००	२१,७०	१,०९,७५९	१९,१०
८	फलफुल बगैचा स्थापना र सुदृढिकरण	गोटा	७	३,२०	७	३,२०
९	नया पोखरी निर्माण - ५० प्रतिशत अनुदान)	हेक्टर	५	१०,५०	५	१०,५०
१०	सहकारी खेती स्किम, सामुहिक खेती	गोटा	३	१७,००	३	१७,००
११	फलफुल नर्सरी स्थापना अनुदान	संख्या	२०	७,५०	१५	५,६२
१२	प्रगती समीक्षा तथा कार्यक्रम तर्जुमा गोष्ठी	पटक	३	७,००	३	२,३१
१३	चुरे क्षेत्रमा संचालन गर्न पर्ने उपयुक्त कृषि कार्यक्रमको अध्ययन	संख्या	१	३,००	०	०
१४	संचालित कार्यक्रमको अनुगमन निरीक्षण	पटक	८६	२२,५०	१४	१८,५०
क	कार्यक्रम खर्चको जम्मा			७,०४,४०		६,५४,८९
ख	प्रशासनिक खर्च			२७,५०		२१,३१
	कुल जम्मा			७,३१,९०		६,७६,२०

भौतिक प्रगति (प्रतिशतमा) ९२.९७

आर्थिक प्रगति (प्रतिशतमा) ९२.३९



चित्र १७ : आयआर्जनको लागि गरीएको केरा खेती



चित्र १८ : आयआर्जनको लागि गरीएको बगर खेतीको तयारी



चित्र १९ : नदी किनारमा गरीएको तरकारी खेती

७ जिल्ला पशु सेवा कार्यालय : कार्यक्रम र प्रगति

रकम रू. हजारमा

क्र. स.	कार्यक्रम/क्रियाकलापको नाम	इकाई	वार्षिक लक्ष्य		वार्षिक प्रगति	
			परिमाण	बजेट	परिमाण	लागत
१.	गाईको भकारो तथा डुड सुधार	संख्या	३००	३०,००	३००	२८,९२
२.	गोठ सुधार - गाई र भैसी)	गोठा	१,०२५	१,०५,५०	१,०२०	१,०३,१५
३.	स्टल फिडिंगको लागि युरिया मोलासिस ब्लोक बितरण	संख्या	३,०००	६,००	३,०००	६,००
४.	खोर सुधार कार्यक्रम - बास्ना, बंगुर तथा कुखुरा)	संख्या	६८०	३२,००	९४०	३१,९१
५.	बंगुरको पाठापाठी बितरण	संख्या	६००	१८,००	६००	१७,८३
६.	पशु संकलन तथा बिक्री केन्द्र निर्माण	संख्या	२०	६०,००	२०	५९,७७
७.	कुखुरा चल्ला बितरण	संख्या	३०००	१६,५०	३०००	१५,९२
८.	छाना सहितको ट्रेबिज निर्माण	गोठा	११	१६,५०	११	१६,५०
९.	नदी उकास क्षेत्रमा भुईँघाँस तथा डालेघाँस रोपण	समुह	१००	१०,००	९०	९,००
१०.	भुईँघाँस तथा डालेघाँस रोपण तथा खेती विस्तार	हेक्टर	४५३	३०,२५	४५३	२९,८२
११.	डालेघाँसको बेर्ना बितरण	हजार	२०	३,५०	२०	३,५०
१२.	बहुबर्षे घाँसको सेला बितरण	हजार	१००	५,००	१००	५,००
१३.	बायोग्यास निर्माणमा अनुदान तथा जडान सहयोग	गोठा	३४०	५८,००	३४०	५३,६९
१४.	पशु आहारा व्यवस्थापन तालिम	पटक	२०	६,००	१८	५,७०
१५.	बंगुर पालन तालिम	पटक	२०	६,००	१८	५,७०
१६.	पशु प्रजनन केन्द्र स्थापना	गोठा	४	१४,००	४	१४,००
१७.	चरिचरन नियन्त्रण अभिमुखीकरण	स्थान	११	६,४०	११	६,४०
१८.	सरोकारवाला निकायहरुबाट संयुक्त अनुगमन	पटक	३०	१२,००	२३	९,९४
क	कार्यक्रम खर्चको जम्मा			४,३५,६५		४,२२,७५
ख	प्रशासनिक खर्च			१०,००		९,४०
	कुल जम्मा			४,४५,६५		४,३२,१५

भौतिक प्रगति (प्रतिशतमा)

९६.९७

आर्थिक प्रगति (प्रतिशतमा)

९६.९७



चित्र २० : उदयपुरमा रहेको पशु प्रजनन केन्द्र



चित्र २१ : सप्तरी जिल्लामा गोबरग्यास कार्यक्रमको अनुगमन निरीक्षण

८ जल उत्पन्न प्रकोप नियन्त्रण कार्यालय : कार्यक्रम र प्रगति

रकम रु. हजारमा

क्र. सं.	कार्यक्रम/क्रियाकलापको नाम	इकाई	वार्षिक लक्ष्य		वार्षिक प्रगति	
			परिमाण	बजेट	परिमाण	लागत
१	तटबन्ध, रिभेटमेन्ट, लंचिंग एप्रोन, प्लम कंक्रीट वाल, स्लोप स्टबिलाईजेशन, क्याच ड्रेन तथा डाउला निर्माण कार्य	कि.मी.	३०.२६	३५,६३,७८	२७.८५	३३,४०,८८
२	जियो ब्याग स्टड, स्पर, स्टड, चेक ड्याम, ड्रेन आउट स्टर्कचर, ए.एफ.सी. निर्माण तथा सेडिमेंट डिपोजिट संरचना योजना तयारी	गोटा	१००.७८	८,३३,२१	७४.४८	७,७७,३३
३	आर.सी.सी. परक्युपाइन् निर्माण	सेट	१२९०.	२,४५,५८	१२९०.	२,४५,५८
४	आकस्मिक निर्माण कार्य तथा निर्माण सामग्री खरिद, संरक्षण, भण्डारण, च्यानलइजेसन आदि	प्रा.स.	१६५.७९	६३,८५	१६५.७८९	६३,८५
क	कार्यक्रम खर्चको जम्मा			४७,०६,४२		४४,२७,६४
ख	प्रशासनिक खर्च			१९,००		१९,००
	कुल जम्मा			४७,२५,४२		४४,४६,६४

भौतिक प्रगति (प्रतिशतमा) ९४.०८

आर्थिक प्रगति (प्रतिशतमा) ९९.९०



चित्र २२ : नदी नियन्त्रणकार्यको लागि तटबन्ध निर्माण



चित्र २३ : नदी नियन्त्रणको लागि जलाद नदी, धनुषामा रिभेटमेन्ट निर्माण



चित्र २४ : जलाद नदी नियन्त्रण कार्य, धनुषा

९ नेपाली सेना : कार्यक्रम र प्रगति

रकम रु. हजारमा

क्र.सं.	कार्यक्रम/क्रियाकलापको नाम	इकाई	वार्षिक लक्ष्य		वार्षिक प्रगति	
			परिमाण	बजेट	परिमाण	लागत
१	ताल र वरपरको क्षेत्र सरसफाई	ताल	३	१,५०	३	१,५०
२	तारवार र वृक्षारोपण					
२.१	तालको बाहिरी सिमाना काँडेतार लगाई वारवेरा	मिटर	५,६१०	३६,३०	५,६१०	३६,३०
२.२	ताल वरपरको क्षेत्रमा वृक्षारोपण	बिरुवा	१४,०००	५,७७	१४,०००	५,७७
३	३ वटै तालमा माटो, ढुंगा र इट्टाको काम	घन मिटर	१७,८२७	१,०६,०२	१७,८२७	१,०६,०२
४	तालहरुमा पर्यापर्यटनको लागी भौतिक पूर्वाधार निर्माण (शेडघर ६, शौचालय ३, बेन्च टेबल ४०, बारबिक्कु स्टेन्ड १५, ढुंगा १०, र फलफुल बगैचा निर्माण ३)	स्थान	३	१,०४,४४	३	१,०४,४४
५	सुरक्षामा संलग्न फौजहरुको लागि अस्थायी भान्साघर, राशन भण्डारण गृह, शौचालय र इयुटीपोष्ट निर्माण तथा ट्युवेल जडान	स्थान	३	७,००	३	७,००
कुल जम्मा खर्च				२,६१,०२		२,६१,०२

भौतिक प्रगति (प्रतिशतमा) १००

आर्थिक प्रगति (प्रतिशतमा) १००



चित्र २५ : बाबा तालको जिर्णोद्धार गरी पर्यटकीय स्थलको रुपमा विकास गरीएको

समितिको सचिवालयको कार्यक्रमहरूको प्रगति तथा खर्च

रकम रू. हजारमा

क्र. सं.	कार्यक्रम/क्रियाकलापको नाम	इकाई	वार्षिक लक्ष्य		वार्षिक प्रगति	
			परिमाण	बजेट	परिमाण	लागत
१	मेशिनरी औजार खरीद			४०,१९		४०,१९
२	सवारी साधन खरीद (जिप ५ र मोटर बाईक १३)			३,६७,७३		३,६७,७३
३	फर्निचर र फिक्सर्स खरीद			३०,२९		३०,३०
४	चुरे संरक्षण गुरुयोजना तयारी	पटक	१	१,३०,१५	१	१,२९,७९
५	कार्यक्रम कार्यान्वयन कार्यविधि तयारी र प्रकाशन	पटक	१	४,३०	१	४,३०
६	समितिको संगठन तथा ब्यबस्थापन सर्भे	पटक	१	४,००	१	३,९७
७	कार्यमूलक अनुसन्धान तथा नवीन सौचको अनुसन्धान गरी प्रविधि र मोडलहरू विकासगर्ने -बाँस र अन्य)	प्याकेज	२	१,१९,००	२	१,१८,६४
८	क्षेत्रीय स्तरमा क्षमता विकास तालिम	पटक	४	६,०५	४	६,७५
९	समितिको बारेमा क्षेत्रीय स्तरमा अभिमुखीकरण गोष्ठी	पटक	५	७,२६	५	७,२६
१०	जनचेतना अभिवृद्धि तथा प्रचारप्रसार	आ.अ.		२३,३०		२०,६०
११	क्षेत्रीय स्तरमा योजना तर्जुमा गोष्ठी	पटक	५	६,८७	५	६,८७
१२	क्षेत्रीय स्तरमा समीक्षा गोष्ठी	पटक	५	२,८७	५	२,८७
१३	विभिन्न सरोकारवालाहरूसंग समन्वय बैठक	पटक	२	१,५८	२	१,५८
१४	विभिन्न समितिहरूको बैठक संचालन	आ.अ.		१,१०		५२
१५	समिति स्तरबाट हुने संयुक्त अनुगमन र मूल्यांकन	पटक		१५,००		१४,८७
१६	सामाजिक परिचालन	जिल्ला		१,८१,३७		१,७२,१६
१७	क्षेत्रीय निर्देशनालयहरूबाट कार्यक्रम अनुगमन, सहजीकरण तथा समन्वय	क्षेत्र	५	३०,००	५	१४,६८
क	कार्यक्रम खर्चको जम्मा			९,७१,०६		९,४५,०८
ख	प्रशासनिक खर्च			३,७०,५४		२,५९,०७
	कुल जम्मा			१३,४१,६०		१२,०४,१५

भौतिक प्रगति (प्रतिशतमा) ९७.३२
 आर्थिक प्रगति (प्रतिशतमा) ८९.७५

विनियोजित बजेट, यथार्थ खर्च तथा प्रगति विवरण

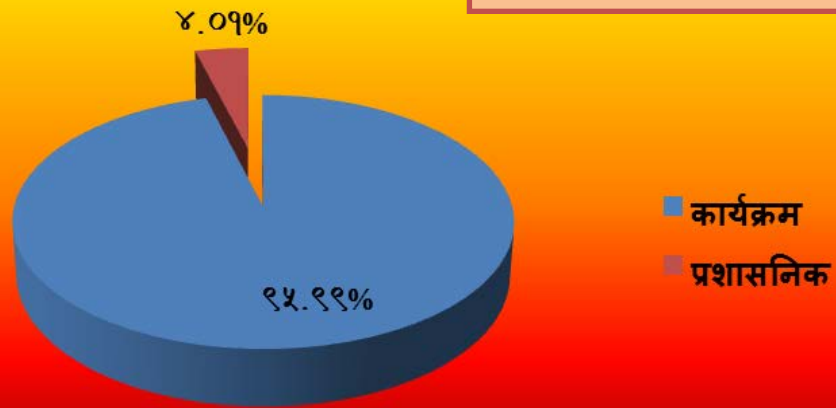
रकम रु. हजारमा

क्र. सं.	कार्यान्वयन निकायको नाम	निकाशा रकम			वास्तविक खर्च	प्रगती प्रतिशत	
		शुरुको विनियोजन	निकाशामा थपघट	जम्मा	जम्मा	भारीत	आर्थिक
१	समितिको सचिवालय	१७,४१,७५	(-४,००,१५)	१३,४१,६०	१२,०४,१५	९७.३२	८९.७५
२	वन बिभाग	१८,८३,३०	२८,४७	१९,११,७७	१७,४४,७५	९१.३१	९१.२६
३	भू तथा जलाधार संरक्षण बिभाग	२४,८१,७९	७७,४०	२५,५९,१९	२४,४८,६७	९५.६२	९५.६८
४	बनस्पति बिभाग	२,४९,५४	-१	२,४९,५४	२,२४,४१	८९.८०	८९.९३
५	राष्ट्रीय निकुन्ज बिभाग	१,७२,७५	४,६७	१,७७,४२	१,५८,८५	८९.१६	८९.५३
६	वन अनुसन्धान बिभाग	६०,९०	०	६०,९०	३,००	५.१७	४.९३
७	कृषि विकास बिभाग	७,३१,९०	०	७,३१,९०	६,७६,२०	९२.९७	९२.३९
८	पशु सेवा बिभाग	४,१५,६५	३०,००	४,४५,६५	४,३२,१५	९६.९७	९६.९७
९	जल उत्पन्न प्रकोप नियन्त्रण बिभाग	२२,००,४३	२५,२५,००	४७,२५,४२	४४,४६,६४	९४.०८	९४.१०
१०	नेपाली सेना	०	२,६१,०२	२,६१,०२	२,६१,०२	१००.००	१००.००
	कुल जम्मा	९९,३८,००	२५,२६,४०	१,२४,६४,४०	१,१५,९९,८५	९३.८२	९३.०६

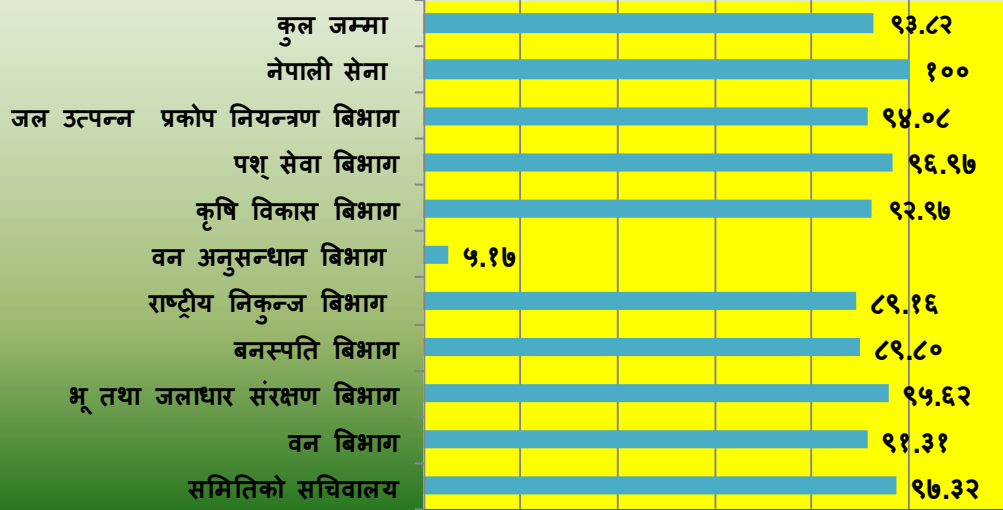
कार्यन्वयन निकाय

कुल जम्मा
नेपाली सेना
जल उत्पन्न प्रकोप नियन्त्रण बिभाग
पशु सेवा बिभाग

खर्चको किसिम



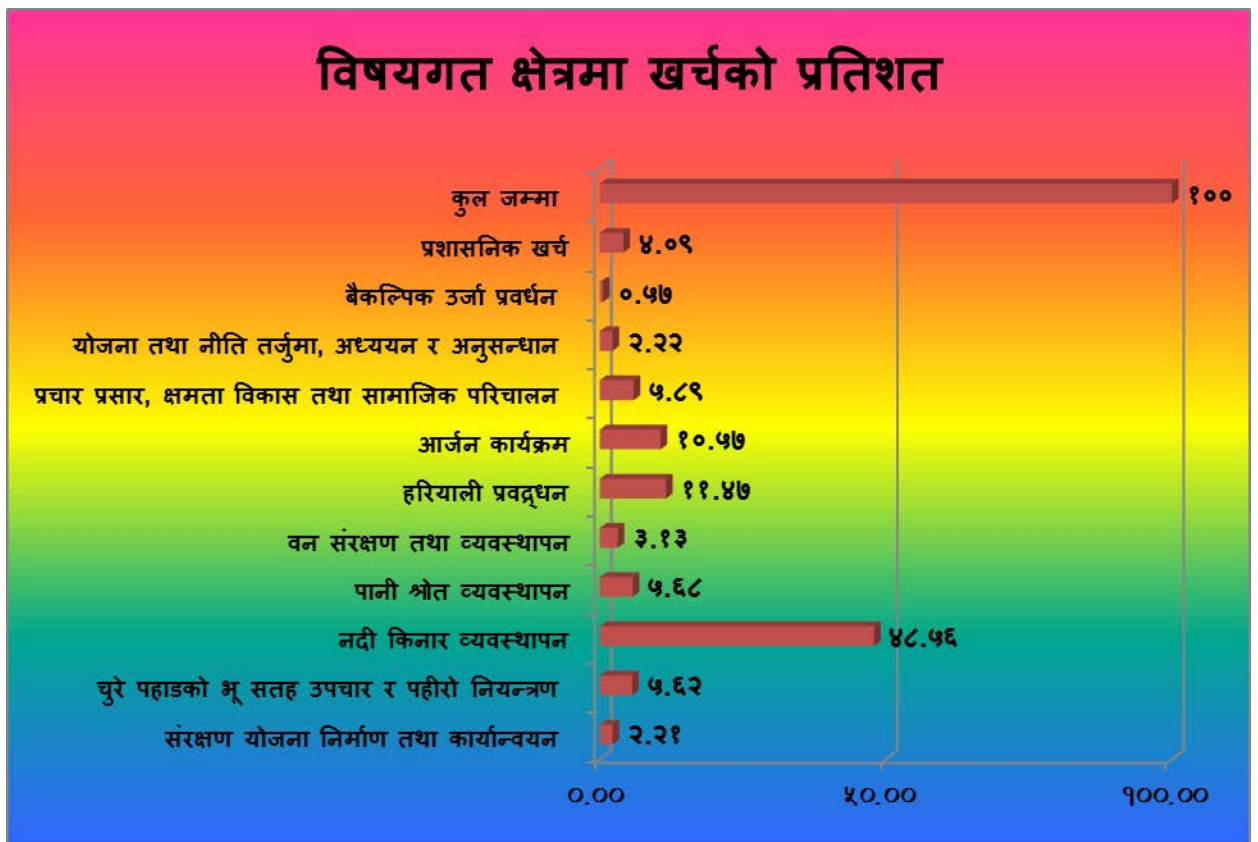
कार्यान्वयन निकायगत प्रगति प्रतिशत



क्षेत्रगत कृयाकलापहरूको खर्चको बिबरण

सि.नं.	विषयगत क्षेत्र	लागत	
		रु. हजार	प्रतिशत
१	चुरे संरक्षण गुरुयोजना र अन्य एकिकृत संरक्षण योजना निर्माण तथा कार्यान्वयन	२,५६,४१	२.२१
२	चुरे पहाडको भू सतह उपचार र पहीरो नियन्त्रण	६,५१,७४	५.६२
३	नदी किनार व्यवस्थापन (तटबन्ध, चेक ड्याम, स्पर, वानस्पतिक उपचार) गरी नदी उकास जग्गा संरक्षण र व्यवस्थापन	५६,३२,४५	४८.५६
४	पानी श्रोत व्यवस्थापन	६,५८,९४	५.६८
५	वन संरक्षण तथा व्यवस्थापन	३,६२,८६	३.१३
६	हरियाली प्रवर्द्धन	१३,३०,३३	११.४७
७	चुरेमा आश्रित विपन्न र सिमान्तकृत वर्गका आय आर्जन कार्यक्रम	१२,२६,१३	१०.५७

८	प्रचार प्रसार, क्षमता विकास तथा सामाजिक परिचालन कार्यक्रम	६,८२,६८	५.८९
९	योजना, समन्वय र अनुगमन मूल्याङ्कन तथा नीति तर्जुमा, अध्ययन र अनुसन्धान	२,५८,०६	२.२२
१०	बैकल्पिक उर्जा प्रवर्धन	६५,६९	०.५७
११	प्रशासनिक खर्च	४,७४,५६	४.०९
	कुल जम्मा	१,१५,९९,८५	१००



जिल्ला र निकायगत कार्यक्रममा भएको खर्चको बिबरण

र हजारमा

क्र. सं.	कार्यान्वयन निकाय	°	°	°	°	°	°	°	°
		केन्द्र/बिभाग	धनुषा	सिराहा	बारा	महोत्तरी	डडेल्धुरा	सर्लाही	
	बन विभाग	३१७.६८	२१३४६.५१	१५१६२.८६	१५३२३.१५	१५४०३.५०	३३६४.२५	८७४२.९५	
	भू संरक्षण विभाग	८२६.००	२८१४३.०३	२१३७६.६२	१३७०५.१८	१८०९४.४९	७०२८.३२	११५२८.७५	
	बनस्पति विभाग	२२८०.१६	६२६३.९५						
	बन्यजन्तु विभाग	२४.८१	०.००	०.००	०.००	०.००	०.००	०.००	
	कृषि विकास बिभाग	२६९.०२	१२९३९.८१	८७०८.८०	५५९५.५०	५४२३.४५	०.००	४७६९.८२	
	पशु सेवा विभाग	०.००	८६७९.१६	७१२०.००	२८०५.००	६९६५.००		२००९.५०	
	बन अनुसन्धान बिभाग	३००.००							
	जल उत्पन्न प्रकोप नियन्त्रण नियन्त्रण विभाग	०.००	१९०५४७.२५	६०४५७.३४	३०८२२.२७	८१७६१.११	४६१०९.३०		
	समितिको सचिबालय	१२०४१४.५६							
	नेपाली सेना	२६१०२.००							
	जग्गा	१५०५३४.२३	२६७९१९.६९	११२२५.६२	६८२५१.०९	१२७६४७.५४	५६५०१.८७	२७०५१.०२	

कुल जम्मा	१७४४७५.३१	२४४८६६.९४	२२४४१.२२	१५८८५.२२	६७६२०.२९८	४३२१५.२८	३००	४४४६६३.८५	१२०४१४.५६	२६१०२	११५९९८४.६८
-----------	-----------	-----------	----------	----------	-----------	----------	-----	-----------	-----------	-------	------------

जिल्लागत र निकायगत खर्च प्रतिशत

क्र. सं.	कार्यान्वयन निकाय	बन विभाग	भू संरक्षण विभाग	बनस्पति विभाग	बन्यजन्तु विभाग	कृषि विकास विभाग	पशु सेवा विभाग	बन अनुसन्धान विभाग	जल उत्पन्न प्रकोप नियन्त्रण विभाग	समितिको सचिवालय	नेपाली सेना	जम्मा
०	केन्द्र/विभाग	३९.०८	१००.००	८६.८६	४.७२	१७.९३		४.९३		८९.७५	१००	८७.१९
१	धनुषा	९६.८३	९९.९८	१००		९८.६३	९३.०२		९८.५४			९८.४०
२	सिराहा	९४.१६	९९.०७			८७.५३	१००.००		९६.६०			९६.१६
३	बारा	९७.१८	७४.१९			९४.०४	१००		८८.०८			८७.५२
४	महोत्तरी	१००.००	९९.९८			८९.६४	९९.४३		८७.४०			९१.११
५	डडेल्धुरा	१००.००	९३.६२						८३.८४			८५.७८
६	सर्लाही	९७.०३	९९.८२			९८.३५	९८.९९					९८.५८
७	सप्तरी	८७.७८	९७.११			८९.०६	९५.५३		७६.२१			८७.०८
८	रौतहट	९८.६७	९१.८९			९९.०९	९३.१३					९५.४५
९	कैलाली	७६.३३	१००.००	८०.३९								८६.८६
१०	उदयपुर	९६.५२	९७.५६			९८.९७	९७.८६					९७.५८
११	सिन्धुली	९७.७४	९४.६०			९७.४१	९७.७७					९६.६४
१२	नवलपरासी	८४.७२	९८.८६									९२.९५

१३	मकवानपुर	५८.१४	९९.०३	१००		९१.८०	९७.६४		९८.६६			९१.७६
१४	अर्घाखाँची	९३.८४	९७.०७									९५.९९
१५	दांग	९१.२३	९५.२२									९३.९८
१६	सुर्खेत	८५.०५	९४.५४									९०.३५
१७	कपिलबस्तु	७७.४९	९९.७७									९०.२१
१८	कन्चनपुर	९२.४७	१००.००		६४.९०							८८.१६
१९	इलाम	६८.०७	९४.८२	९९.६८								८७.४०
२०	चितवन	९३.०४	९९.४८		९९.७१							९७.०३
२१	प्युठान	१००.००	०.००									१००.००
२२	पाल्पा	९४.२२	९१.७०									९२.५५
२३	पर्सा	१००.००	८०.६३		९९.८३							८९.७३
२४	बर्दिया	१००.००	०.००		९६.६२							९६.६९
२५	बाँके	८१.५४	०.००	९८.१९	९९.९९							९०.६८
२६	झापा	९२.५३	९९.२६									९६.५९
२७	मोरंग	८३.७१	९८.८७									९१.४१
२८	डोटी	८४.६२	०.००									८४.६२
२९	रुपन्देही	९८.७६	९९.७७									९९.३६
३०	सुनसरी	८७.६१	९४.५२									९०.९९
कूल जम्मा		९१.२६	९५.६८	८९.९३	८९.५३	९२.३९	९६.९७	४.९३	९२.४८	८९.७५	१००.००	९२.४५

बिषय सूची

क्रम संख्या	विषय	पृष्ठ संख्या
१	पृष्ठभूमि	
१.१	चुरे क्षेत्रबारे आधारभूत तथ्यहरु	
१.२	समितीले पाएको जिम्मेवारीहरु	
२	उदेश्यहरु	
३	चुरे वातावरण संरक्षण क्षेत्रको अवस्थिति, क्षेत्रफल र यो क्षेत्रमा पर्ने स्थानीय निकायहरु	
४	कार्यक्रम संचालनमा साझेदार निकायहरु	
५	काम संचालन भएको जिल्ला तथा नदी प्रणालीहरु	
६	समिति स्वयमले कार्यान्वयन र संयोजन गरेका कामहरुको प्रगति	
६.१	गुरुयोजना निर्माण	
६.२	अनुसन्धान तथा प्रविधि विकास	
६.३	नीति तथा कार्यविधि तर्जुमा	
६.४	समन्वय गोष्ठी तथा क्षमता विकास तालीम	
६.५	सामाजिक परिचालन	
६.६	प्रचार-प्रसार	
६.७	बार्षिक योजना निर्माण	
६.८	अनुगमन	
६.९	साझेदार निकायहरुलाई प्राविधिक टेवा	
६.१०	नविनसोचका कार्यक्रम	
६.११	समितिको प्रशासनिक तथा व्यवस्थापकीय कामको प्रगति	

७	साझेदार निकायहरूबाट कर्यान्वयन भएका कार्यक्रमहरूको प्रगति तथा खर्च	
७.१	जिल्ला वन कार्यालय तर्फ	
७.२	जिल्ला भू-संरक्षण कार्यालय तर्फ	
७.३	जिल्ला वनस्पति कार्यालय तर्फ	
७.४	राष्ट्रिय निकुन्ज तथा आरक्ष कार्यालय तर्फ	
७.५	वन अनुसन्धान तथा सर्वेक्षण विभाग तर्फ	
७.६	जिल्ला कृषि विकास कार्यालय तर्फ	
७.७	जिल्ला पशु सेवा कार्यालय तर्फ	
७.८	जल उत्पन्न प्रकोप नियन्त्रण कार्यालय तर्फ	
७.९	नेपाली सेना तर्फ	
८	समितिको सचिवालयको कार्यक्रमहरूको प्रगति तथा खर्च	
९	विनियोजित बजेट, यथार्थ खर्च तथा प्रगति विवरण	
१०	क्षेत्रगत कृषाकलापहरूको खर्चको बिबरण	
११	जिल्ला र निकायगत कार्यक्रममा भएको खर्चको बिबरण	
१२	फिल्ड मा भएगरेका क्रियाकलापको झलकहरू	