

Chure Conservation Area


(An atlas of 37 districts)



President Chure-Terai Madhesh Conservation Development Board
Khumaltar, Lalitpur
2024

Chure Conservation Area

(An atlas of 37 districts)



President Chure-Terai Madhesh Conservation Development Board
Khumaltar, Lalitpur
2024

© President Chure-Terai Madhesh Conservation Development Board

Publisher:

President Chure-Terai Madhesh Conservation Development Board

Khumaltar, Lalitpur, Nepal

Fax: 977-15537511

Tel: 977-1-5526777, 5531311

First publication: 2015

Second edition: 2024

Prepared By

Agora Creation pvt. Ltd., Putalisadak, Kathmandu

Approved by:

President Chure-Terai Madhesh Conservation Development Board

Khumaltar, Lalitpur, Nepal

नक्सा सम्बन्धमा प्राविधिक भनाई

नेपालमा चुरे/शिवालिक क्षेत्र हिमालय पर्वत श्रृंखलाको महाभारत पर्वत श्रेणी देखि दक्षिणी भागमा अबिच्छिन्न रूपमा पूर्व पश्चिम फैलिई करिब ५ कि.मि. देखि ५० कि.मि. चौडाईसम्म रहेको पाईन्छ । निश्चित भौगोलिक विशेषता बोकेको चुरे क्षेत्र दुई वटा भौगर्भिक दरारहरु Main Boundary Thrust र Main Frontal Thrust को बिचमा अवस्थित छ । Main Boundary Thrust ले उत्तरतर्फ Lesser Himalaya र Main Frontal Thrust ले दक्षिणतर्फ Indogangetic Plane बाट चुरे क्षेत्रलाई विभक्त गरेको छ । यस क्षेत्रमा कमजोर प्रकृतिका चट्टानहरु जस्तै: Sandstone, Siltstone, Mudstone, Shale, Conglomerates हरू पाईन्छन । सुक्ष्म रूपमा हेर्दा शिवालिक क्षेत्रलाई भौगर्भिक हिसावले माथिल्लो शिवालिक, मध्य शिवालिक र तल्लो शिवालिकमा वर्गीकरण गरिएको छ । चुरे पर्वतको घाँचमा नदीले बनाएका Fan र Apron क्षेत्रलाई भावर क्षेत्र भनिन्छ । यो क्षेत्रमा चुरे पर्वतबाट खिईएर, बगेर आएका गिट्टी बालुवा, चट्टानका टुक्राहरु थुप्रिएर रहेका छन् । भावर क्षेत्रको चौडाई करिब ९ देखि १२ कि.मि सम्म फैलिएको पाईन्छ । यो क्षेत्रमा चारकोसे जंगल पर्दछ साथै यसै क्षेत्रले पानी संचितकरणको कार्य समेत गर्दछ । चुरे पहाडको बिचमा बनेका उपत्यकाहरु दुन वा भित्रि मधेश भनेर चिनिन्छन् । दुन वा भित्रि मधेश भित्र प्रमुख रूपमा उदयपुर, सिन्धुली, मकवानपुर, चितवन, दाङ, सुर्खेत पर्दछन् । चुरे क्षेत्रको उचाई करिब १०० मिटर देखि १९६३ मिटर सम्म फैलिएको हुँदा मिश्रित प्रजातीका जीवजन्तु तथा वनस्पतिहरु पाईन्छन् र यसै क्षेत्र जैविकमार्गको रूपमा समेत प्रयोग भएको हुँदा जैविक विविधताको हिसावले महत्वपूर्ण मानिन्छ । वार्षिक औसत न्यूनतम तापक्रम १२° देखि १९° सेल्सीयस, वार्षिक औसत अधिकतम तापक्रम २२° देखि ४०° सेल्सीयस र वार्षिक औसत वर्षा ११०० देखि २६०० मि.मि. रहेको यस क्षेत्रमा विविधतायुक्त कडा काठ, मिश्रित काठ, कोणधारी र भाडी बुट्यान प्रजातीका साल, सिसौ, कर्मा, जामुन, खयर, सतिसाल सल्ला लगायतका जडिबुटीजन्य वनस्पतिहरु पाईन्छन् ।

नेपाल सरकारले मिति २०७१ असार २ मा चुरे क्षेत्रलाई वातावरण संरक्षण क्षेत्र घोषणा गरे बमोजिम राष्ट्रपति चुरे-तराई मधेश संरक्षण विकास समितिले चुरे संरक्षण क्षेत्रको नक्सांकन गरी Chure Conservation Area: An Atlas of 36 District, 2015 प्रकाशन गरेको थियो । तत्कालीन समयमा प्रकाशित उक्त एट्लसमा साविकका स्थानीय निकायहरु र साविकका तथ्याङ्क समावेश भएका र हाल देश संघीय पुनर्संरचनामा गैसकेको र जनगणना २०७८ को अन्तिम नतिजा समेत हालै सार्वजनिक भएकोले सो को तथ्याङ्क समेत अध्यावधिक गरी एट्लस परिमार्जन गर्नुपर्ने आवश्यकता देखिएको हो ।

यसै परिप्रेक्ष्यमा चुरे पर्वत, साँगुरा खोंच, भित्रि मधेश वा दुन, भावर क्षेत्रलाई नक्शांकन गरी राजनैतिक सिमाका नगरपालिका, गाउँपालिका र वडाहरुसँग समायोजन समेत गरी यस पुस्तकमा प्रकाशन गरिएको छ । साथै चुरे पहाडी श्रृंखलाको फेदबाट १.५ किलोमिटर दुरी समेत देखिने गरी छुट्याईएको छ । नक्शा निर्माणकालागी प्राजेक्टिड सिस्टम WGS_1984_UTM_Zone_45N र सफ्टवयर QGIS 3.22 LTR प्रयोग गरी तयार पारीएको हो र यसलाई अझ बढी प्रष्ट रूपमा देखाउनका लागि "Google Earth" Support मा हेर्न सकिने गरि Digital नक्सा समितिको वेभ साईटमा समेत राखिएको छ ।

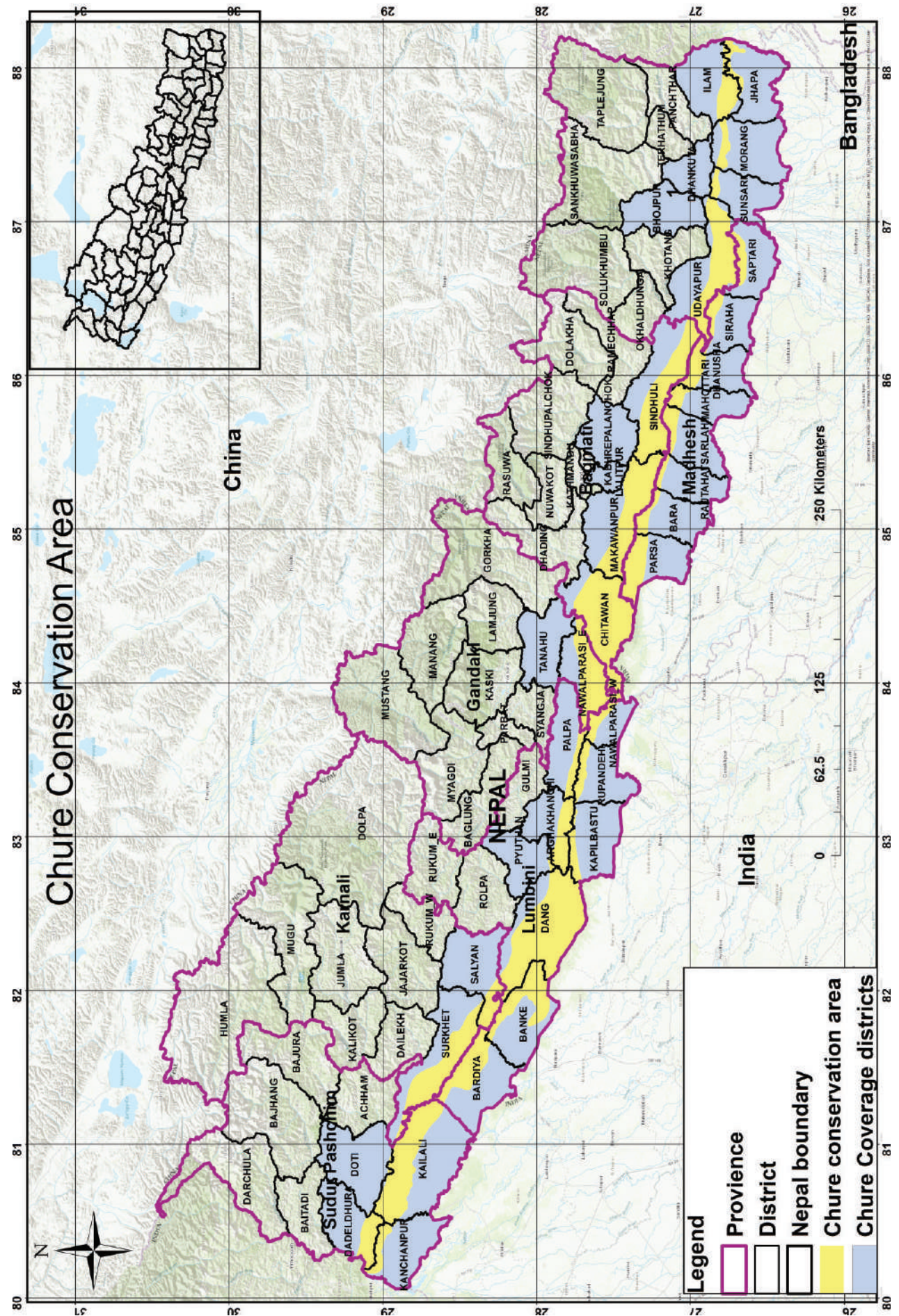
राष्ट्रपति चुरे-तराई मधेश संरक्षण विकास समिति
खुमलटार, ललितपुर

बिषय सूची

क्र.स.	प्रदेशको नाम	जिल्लाको नाम	पेज नं.
१	कोशी प्रदेश		१३
१.१		इलाम	१६
१.२		भैरहवा	१९
१.३		मोरङ	२२
१.४		सुनसरी	२५
१.५		धनकुटा	२८
१.६		भोजपुर	३१
१.७		उदयपुर	३४
२	मधेश प्रदेश		३७
२.१		सप्तरी	४०
२.२		सिराहा	४३
२.३		धनुषा	४६
२.४		महोत्तरी	४९
२.५		बारा	५२
२.६		पर्सा	५५
२.७		रौतहट	५८
२.८		सर्लाही	६१
३	बागमती प्रदेश		६५
३.१		चितवन	६८
३.२		काभ्रेपलान्चोक	७२
३.३		ललितपुर	७५
३.४		मकवानपुर	७८
३.५		सिन्धुली	८२
४	गण्डकी प्रदेश		८७
४.१		तनहुँ	९०
४.२		नवलपरासी (बर्दघाट-सुस्ता पुर्व)	९३
५	लुम्बिनी प्रदेश		९७
५.१		अर्घाखाँची	१००
५.२		वाँके	१०३
५.३		बर्दिया	१०६
५.४		दाङ	१०९
५.५		कपिलवस्तु	११३
५.६		नवलपरासी (बर्दघाट-सुस्ता पश्चिम)	११६
५.७		पाल्पा	११९
५.८		प्युठान	१२२
५.९		रुपन्देही	१२५
६	कर्णाली प्रदेश		१२९
६.१		सुर्खेत	१३२
६.२		सल्यान	१३६
७	सुदूरपश्चिम प्रदेश		१३९
७.१		कैलाली	१४२
७.२		कंचनपुर	१४५
७.३		डडेलधुरा	१४८
७.४		डोटी	१५१
	फोटो ग्यालरी		१५४

प्रदेश अनुसार चुरे संरक्षण क्षेत्रको क्षेत्रफल र जनसंख्याको संक्षिप्त विवरण (राष्ट्रिय जनगणना २०७८)

सि. नं.	प्रदेशको नाम	क्षेत्रफल (हे.)	घरधुरी संख्या	जनसंख्या		
				जम्मा	पुरुष	महिला
१	कोशी	२१४३४०	१९४६४९	७८८७९५	३७६९३८	४११८५७
२	मधेश	२०६५२९	९५४२२	४३३८२१	२११७६६	२२२०५५
३	बागमती	४७२५१३	३१०५८९	१२७९३९४	६२३३२५	६५६०६९
४	गण्डकी	१०१९६३	८९५५७	३५७६१५	१६७५०६	१९०१०९
५	लुम्बिनी	५३९३५८	३२९३६७	१३५९५०८	६४५०४२	७१४४६६
६	कर्णाली	१५२८८९	७७९६७	३२७७८६	१५७१२३	१७०६६३
७	सुदूरपश्चिम	२१२९१५	८९६०८	४१५७०७	१९५९८०	२१९७२७
	जम्मा	१९००५०७	११८७१५९	४९६२६२६	२३७७६८०	२५८४९४६



Chure Conservation Area

Legend

- Province
- District
- Nepal boundary
- Chure conservation area
- Chure Coverage districts

China

India

Bangladesh

NEPAL

Sudur Pashchim

Karnali

Gandaki

Bagmati

Madhesh

Chure Coverage districts

Chure conservation area

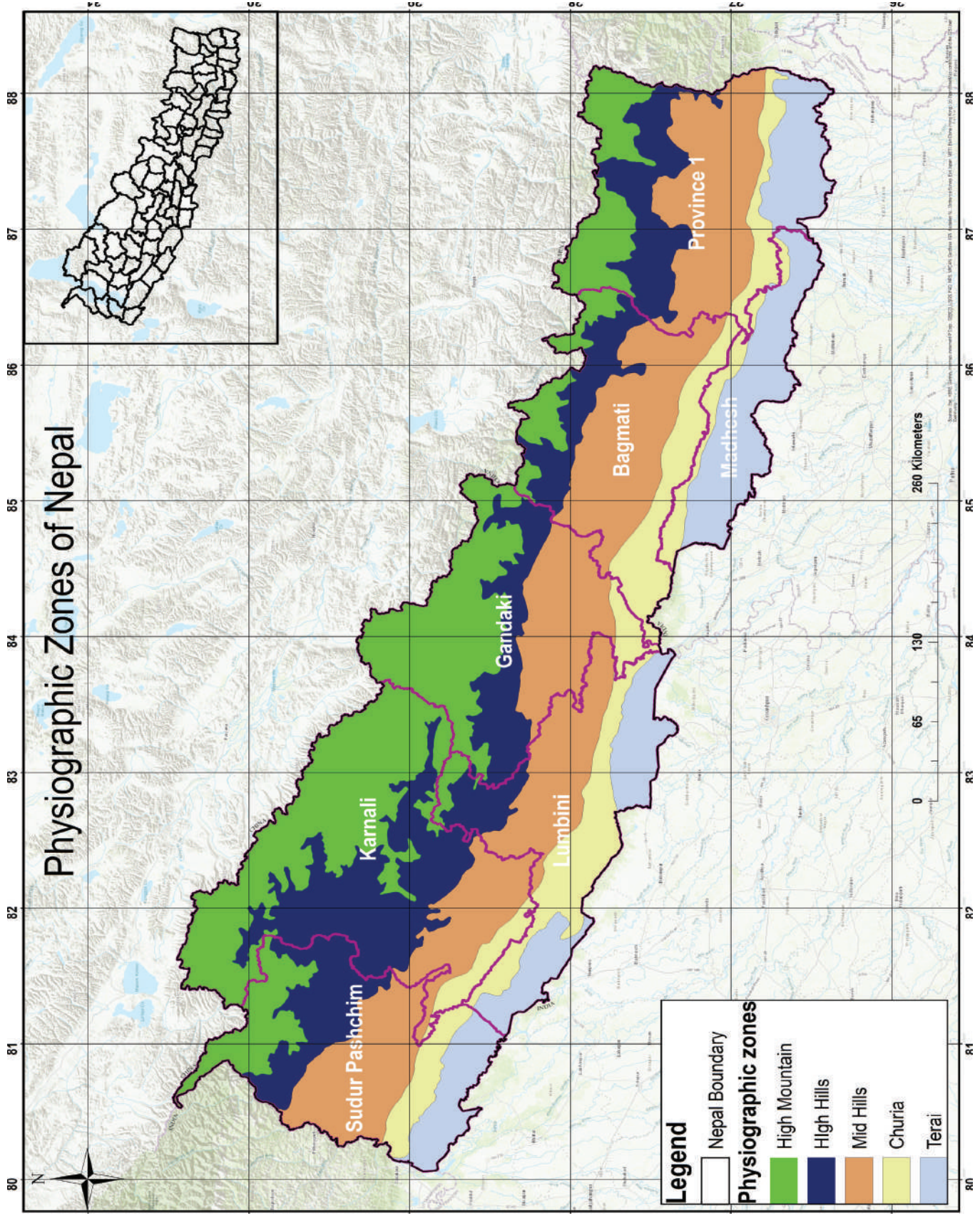
0 62.5 125 250 Kilometers

80 81 82 83 84 85 86 87 88

26 27 28 29 30

15 16 17 18 19 20 21 22 23 24 25

Physiographic Zones of Nepal



Legend

- Nepal Boundary

Physiographic zones

- High Mountain
- High Hills
- Mid Hills
- Churia
- Terai

260 Kilometers

130

65


0

80 81 82 83 84 85 86 87 88

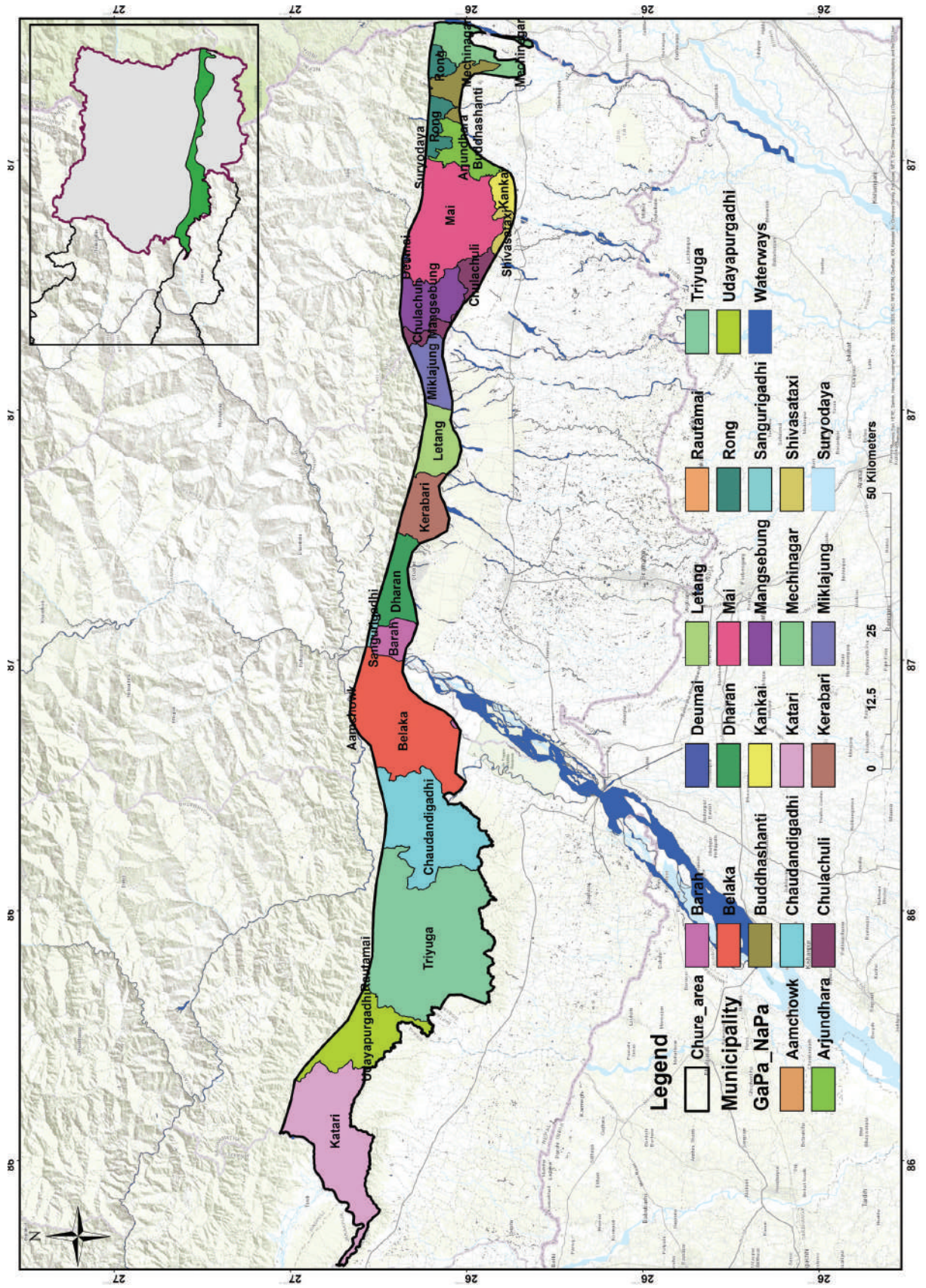
92 93 94 95 96 97 98



कोशी प्रदेश



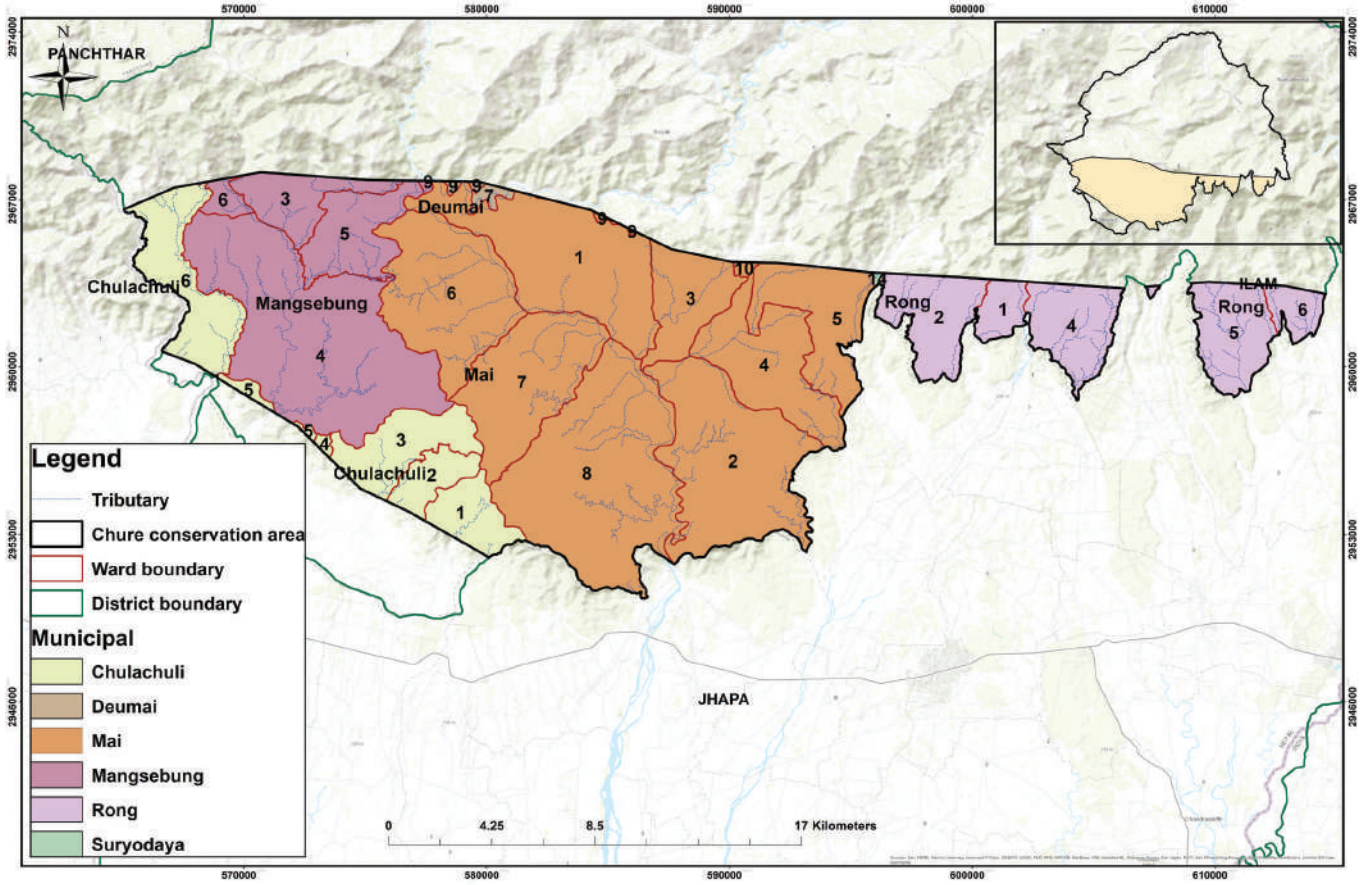
Chure Conservation Area (Koshi Province)



चुरे संरक्षण क्षेत्रमा पर्ने जिल्ला, क्षेत्रफल र जनसंख्या

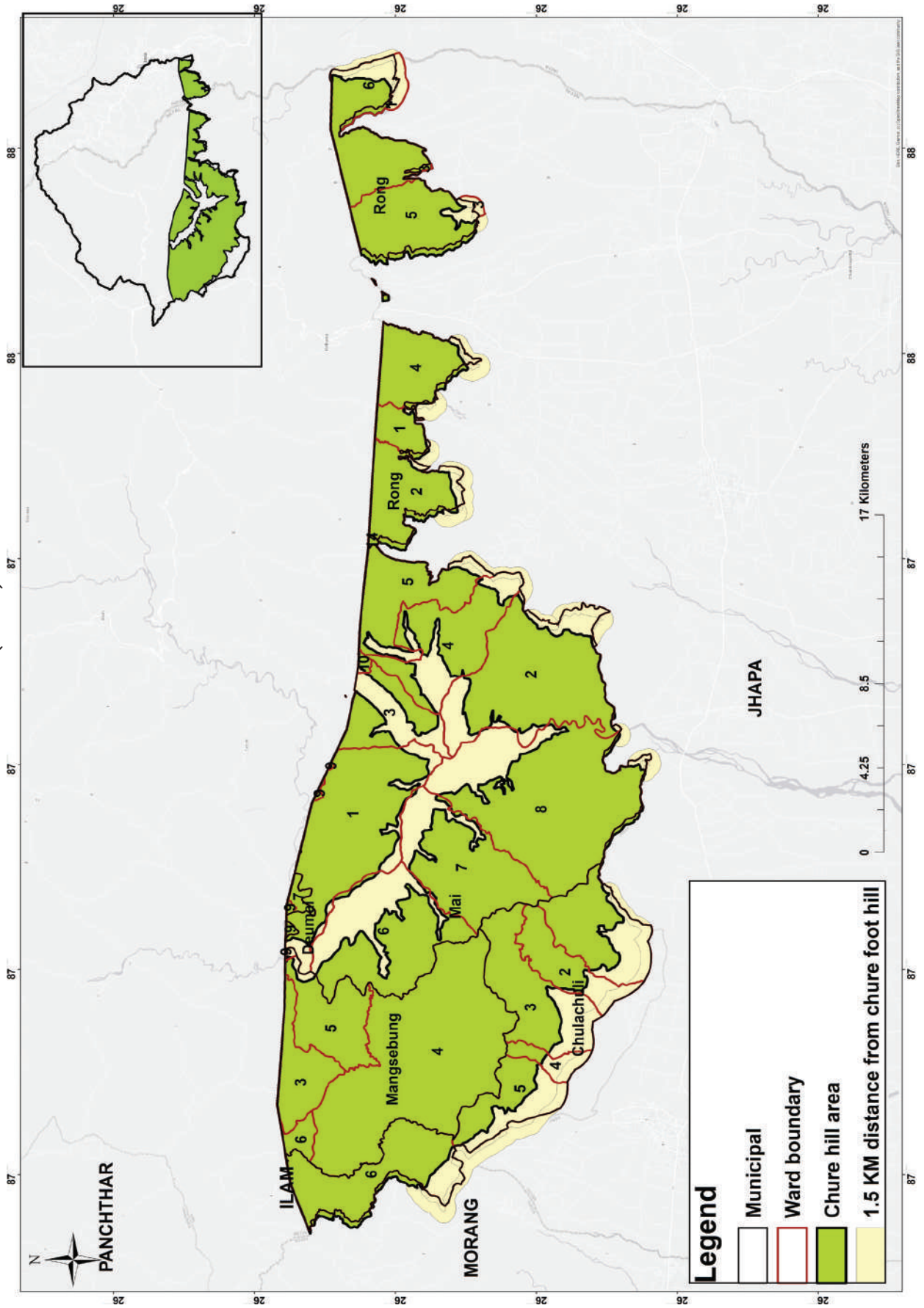
कोशी प्रदेश			
क्र.स.	जिल्ला	क्षेत्रफल (हे.)	जनसंख्या
१	इलाम	३९३०७.५८	८८५५४
२	झापा	१८६५१.४९	२२३२१०
३	भोजपुर	८८.६७	३५६७
४	धनकुटा	५५४.९४	१६८३
५	मोरङ	१८७०४.४२	७४३८३
६	सुनसरी	१०२५८.८४	१११३९६
७	उदयपुर	१२६७७३.५६	२७६००२
	जम्मा	२१४३३९.५१	७८८७९५

Chure Conservation Area (Ilam)



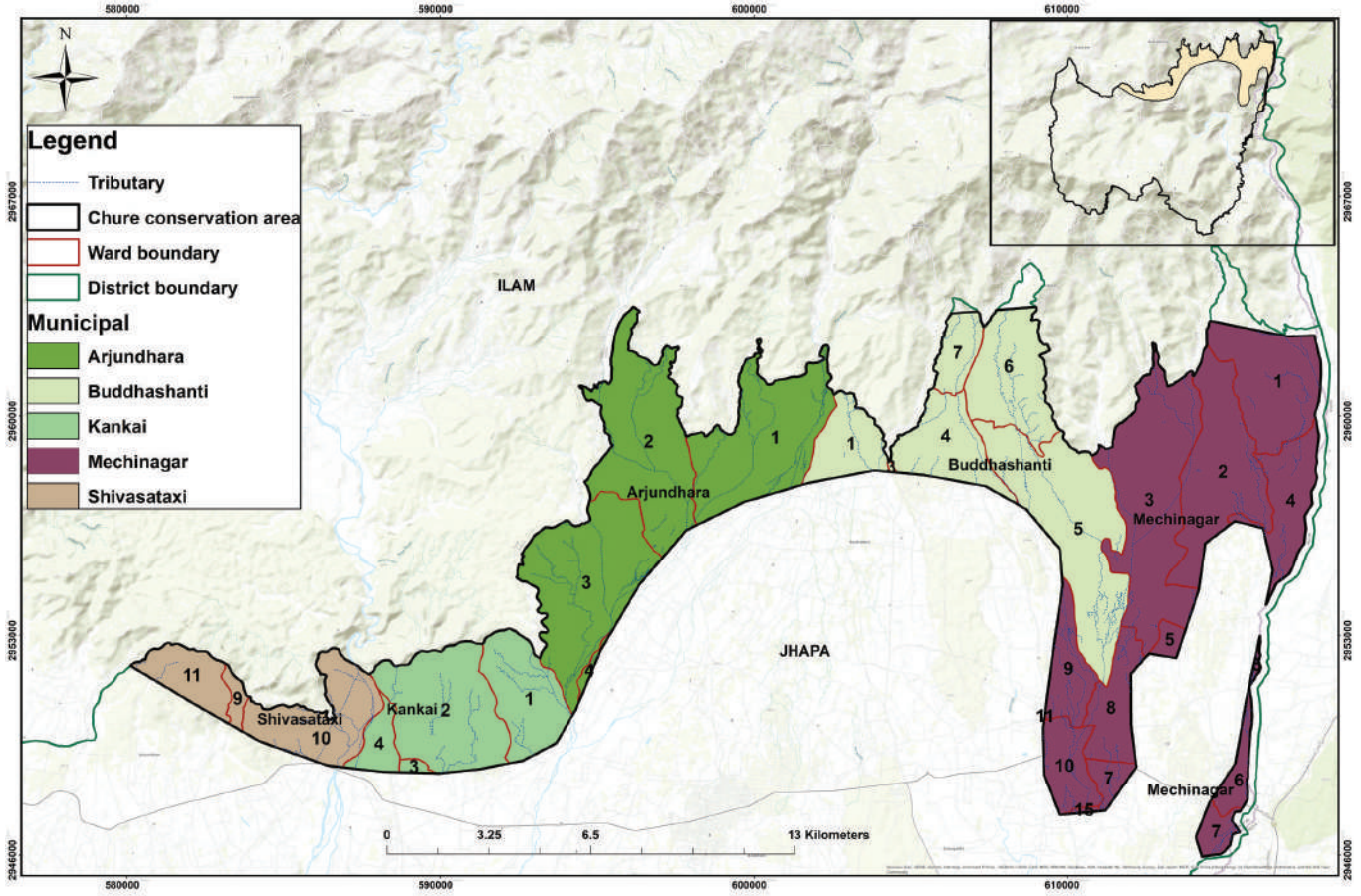
चुरे क्षेत्रले ओगटेको जिल्ला, नगरपालिका, गाउँपालिका र वडाहरूको समष्टिगत जनसंख्य र क्षेत्रफल														
प्रदेश	जिल्ला	न.पा./गा.पा.	वडा नं									क्षेत्रफल (हे.)	जनसंख्या	
१	इलाम	चुलाचुली	१	२	३	४	५	६				४४५६.९४	२३१५७	
		देउमाई	९									१६२.५१	७२१०	
		माई	१	२	३	४	५	६	७	८	९	१०	२२१३७.४९	३०७३२
		माडसेबुङ	३	४	५	६							७९२४.९८	१०२५०
		रोङ	१	२	४	५	६						४६०५.६९	१३८३७
		सूर्योदय	१४										१९.९५	३३६८
		जम्मा											३९३०७.५८	८८५५४

1.5 Km distance from Chure Foot-hill (Ilam)



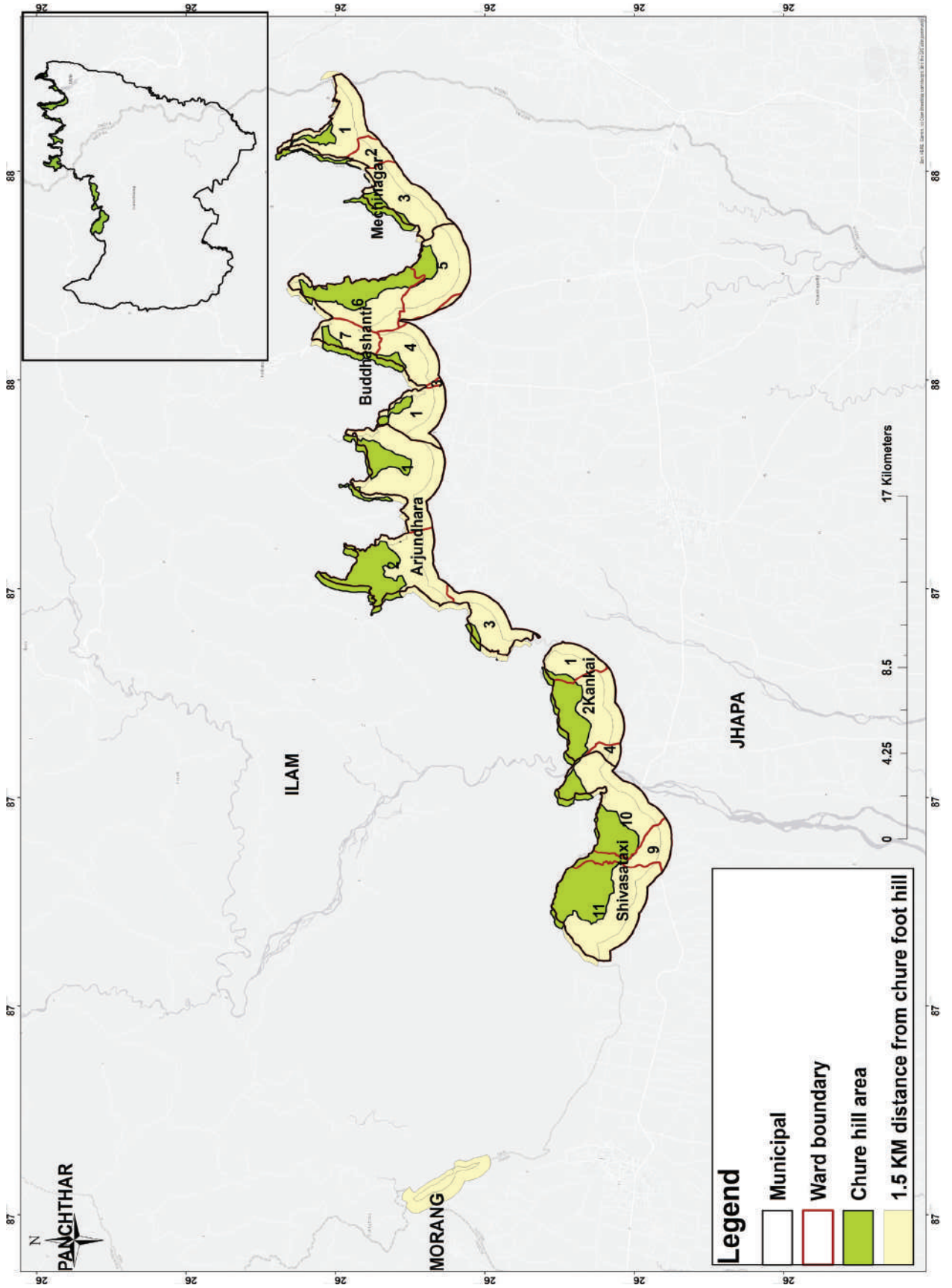
ईलाम		
विवरण	जिल्ला भरको	चुरे क्षेत्रको मात्र
क्षेत्रफल (हेक्टर)	१७०३००	३९३०७.५८
घरधुरी (संख्या)	७०५३२	२२१९
जम्मा जनसंख्या (संख्या)	२७९५३४	८८५५४
महिला	१४०१०३	४४७७७
पुरुष	१३९४३१	४३७७७
साक्षरता (प्रतिशत)	८३.४	
भू-उपयोग (हेक्टर)		
कृषि	७१०८५	
वन	८०९२६	
भाडी	३५८०	
चरण	४४१२	
अन्य	१०२९७	
हावापानी		
औसत तापक्रम (°C)		
अधिकतम	२३	
न्युनतम	३	
औसत वार्षिक वर्षा (मि.मि.)	२४०५	
उचाई (मि.)		
उच्चतम	३६३७	
न्युनतम	३००	
प्रमुख नदीहरू	देउमाई, पुवामाई, जोगीमाई, मेची	

Chure Conservation Area (Jhapa)



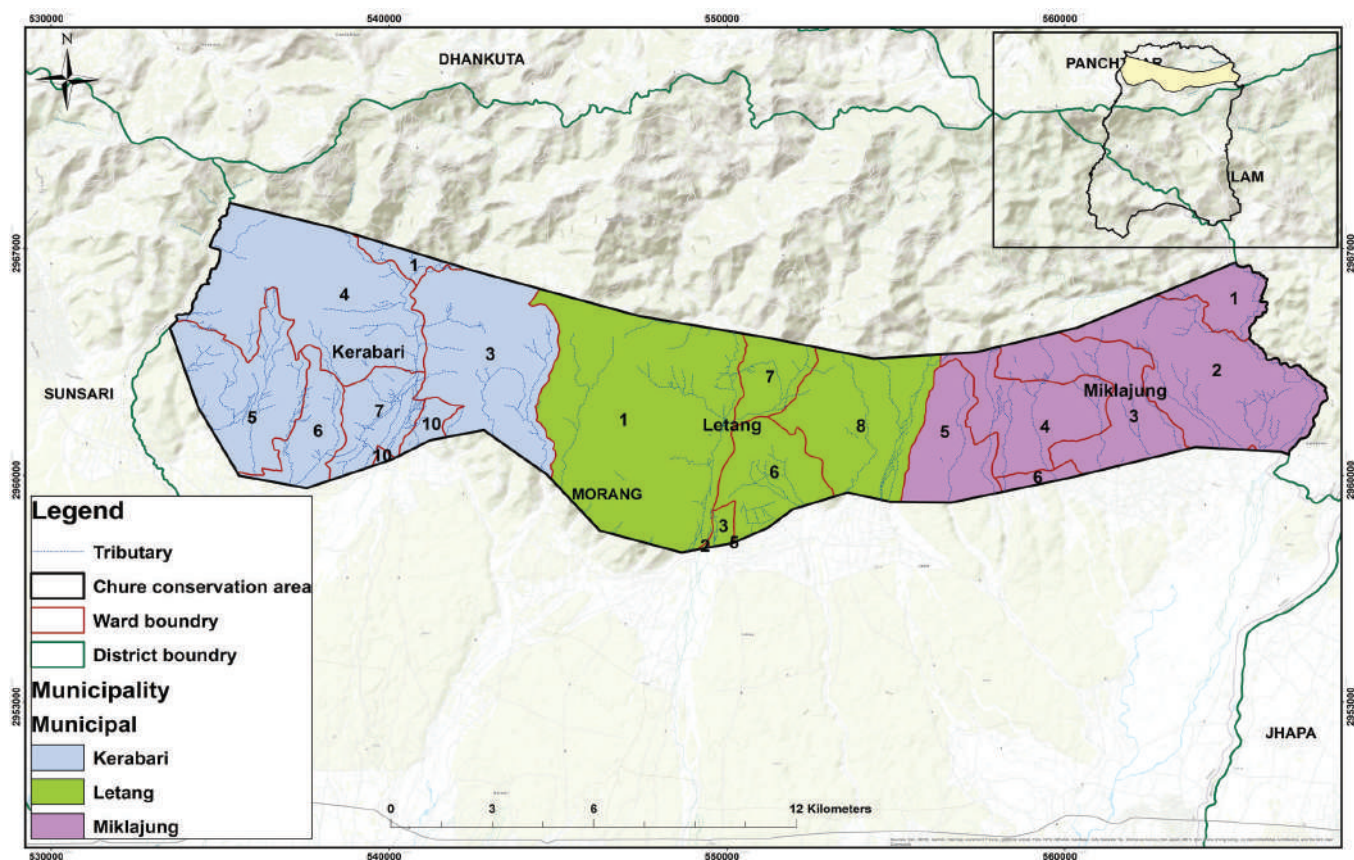
चुरे क्षेत्रले ओगटेको जिल्ला, नगरपालिका, गाउँपालिका र वडाहरुको समष्टिगत जनसंख्या र क्षेत्रफल																
प्रदेश	जिल्ला	न.पा. / गा.पा.	वडा नं								क्षेत्रफल (हे.)	जनसंख्या				
१	झापा	अर्जुनधारा	१	२	३	४						४५६३.५०	२५१७९			
		बुद्धशान्ति	१	३	४	५	६	७				४०१५.६६	४३८६१			
		कन्काई	१	२	३	४						२२७४.८९	३०५८७			
		मेचीनगर	१	२	३	४	५	६	७	८	९	१०	११	१५	६४५४.५१	११०६२६
		शिवशताक्षी	९	१०	११										१३४२.९२	२२९५७
		जम्मा										१८६५१.४९	२३३२१०			

1.5 Km distance from Chure Foot-hill (Jhapa)



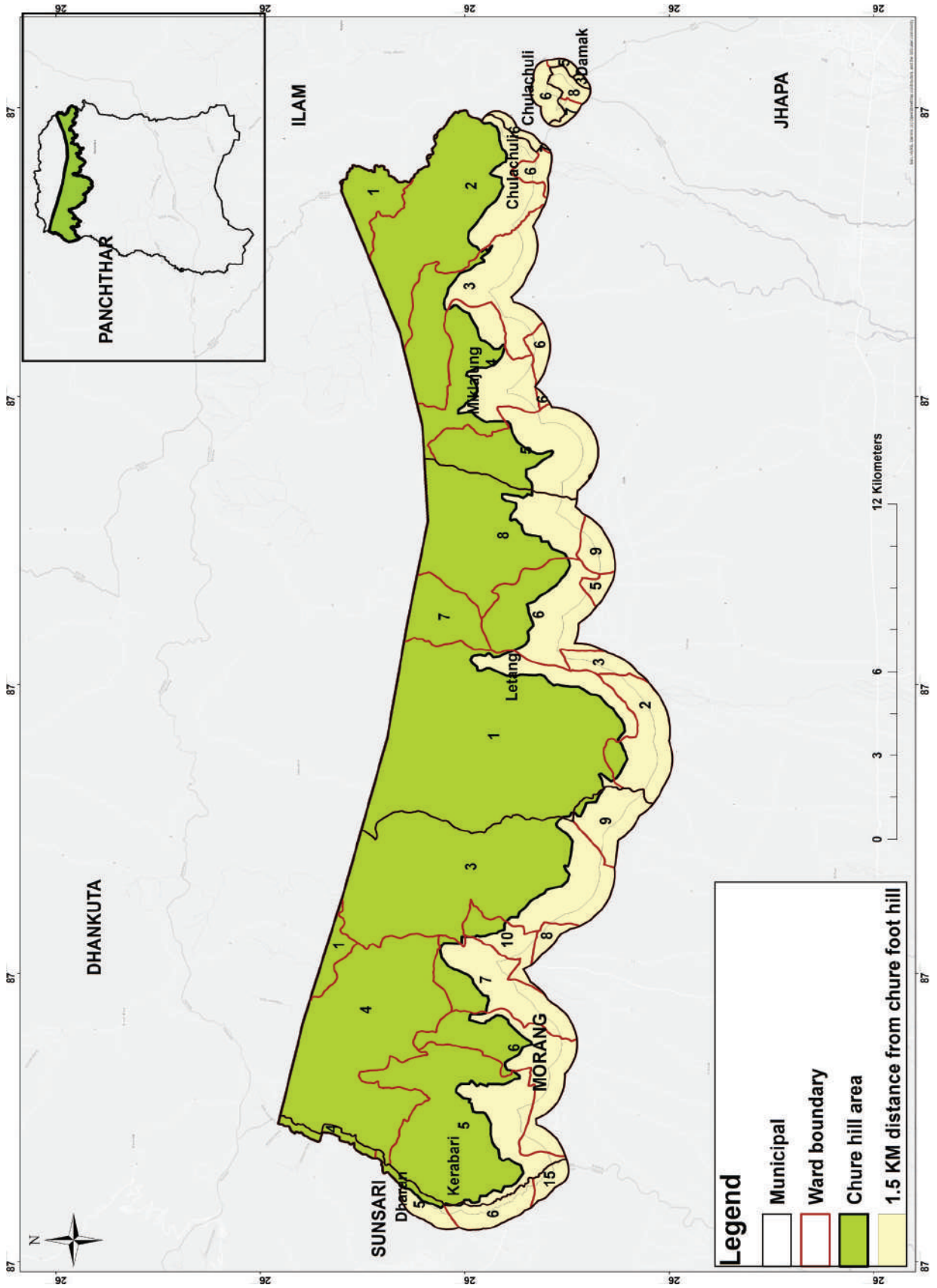
भापा		
विवरण	जिल्ला भरको	चुरे क्षेत्रको मात्र
क्षेत्रफल (हेक्टर)	१६०६००	१८६५१.५
घरधुरी (संख्या)	२४५१४२	५७८७
जम्मा जनसंख्या (संख्या)	९९८०५४	२३३२१०
महिला	५१९५४५	६१२१७०१
पुरुष	४७८५०९	१११५०९
साक्षरता (प्रतिशत)	८२.८	
भु-उपयोग (हेक्टर)		
कृषि	९९७७६	
वन	१९४५९	
भाडी	२१६८०	
चरण	१७४३	
अन्य	१८००२	
हावापानी		
औसत तापक्रम (°C)		
अधिकतम	३३	
न्युनतम	६	
औसत वार्षिक वर्षा (मि.मि.)	२६७८	
उचाई (मि.)		
उच्चतम	५००	
न्युनतम	५८	
प्रमुख नदीहरु	मावा, रतुवा विरिङ्ग, मेची, कन्काई	

Chure Conservation Area (Morang)



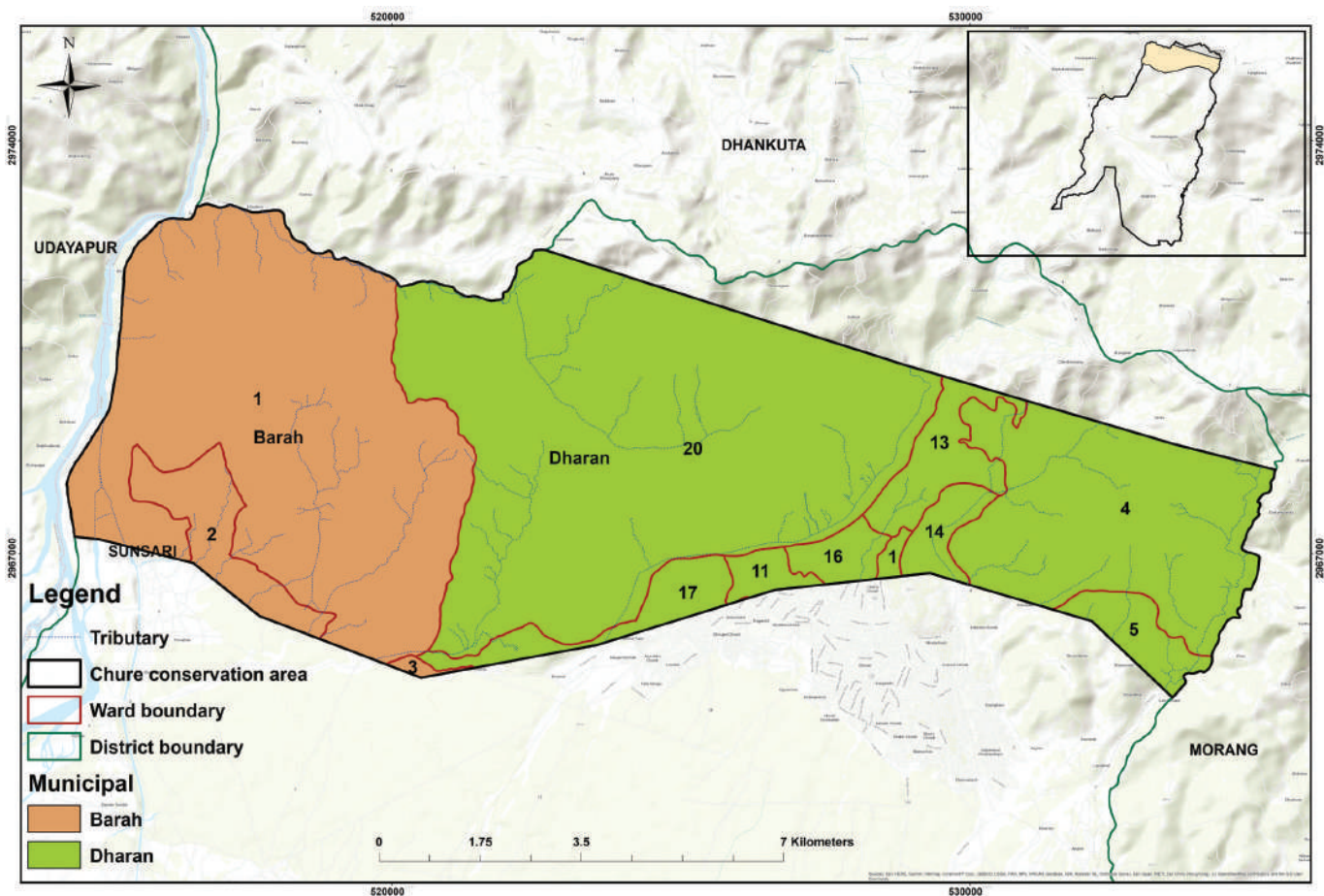
चुरे क्षेत्रले ओगटेको जिल्ला, नगरपालिका, गाउँपालिका र वडाहरूको समष्टिगत जनसंख्या र क्षेत्रफल											
प्रदेश	जिल्ला	न.पा./गा.पा.	वडा नं				क्षेत्रफल (हे.)	जनसंख्या			
१	मोरंग	लेटाङ	१	२	३	५	६	७	८	६४३२.७१	३०७५२
		मिक्लाजुङ	१	२	३	४	५	६	८	५३११.५९	२०९७१
		केरावारी	१	३	४	५	६	७	१०	६९६०.११	२२६६०
		जम्मा								१८७०४.४२	७४३८३

1.5 Km distance from Chure Foot-hill (Morang)



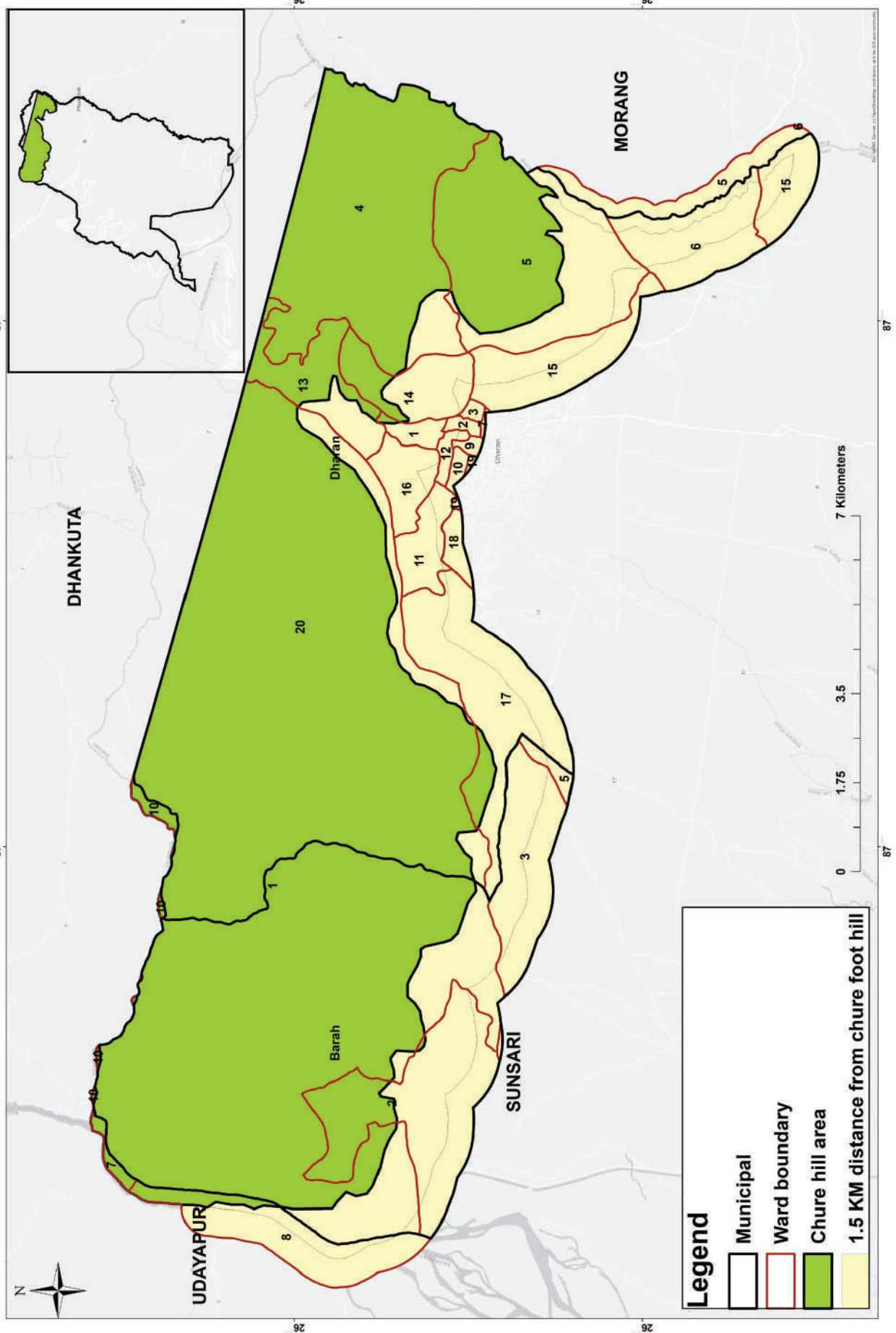
मोरङ		
विवरण	जिल्ला भरको	चुरे क्षेत्रको मात्र
क्षेत्रफल (हेक्टर)	१८५५००	१८७०४.४
घरधुरी (संख्या)	२७२२८३	१८३६३
जम्मा जनसंख्या (संख्या)	११४८१५६	७४३८३
महिला	५९०६४४	३८८१०
पुरुष	५५७५१२	३५५७३
साक्षरता (प्रतिशत)	७८.६	
भु-उपयोग (हेक्टर)		
कृषि	१०५२७०	
वन	४३८१४	
भाडी	१५२४९	
चरण	५५६५	
अन्य	१५६०२	
हावापानी		
औसत तापक्रम (°C)		
अधिकतम	३३	
न्युनतम	११	
औसत वार्षिक वर्षा (मि.मि.)	१७८७	
उचाई (मि.)		
उच्चतम	२४१०	
न्युनतम	६०	
प्रमुख नदीहरू	रतुवा, वक्राहा, चिसाङ्ग, मावा, लोहन्द्रा, केशलिया, बुढी, सिंगयासही	

Chure Conservation Area (Sunsari)



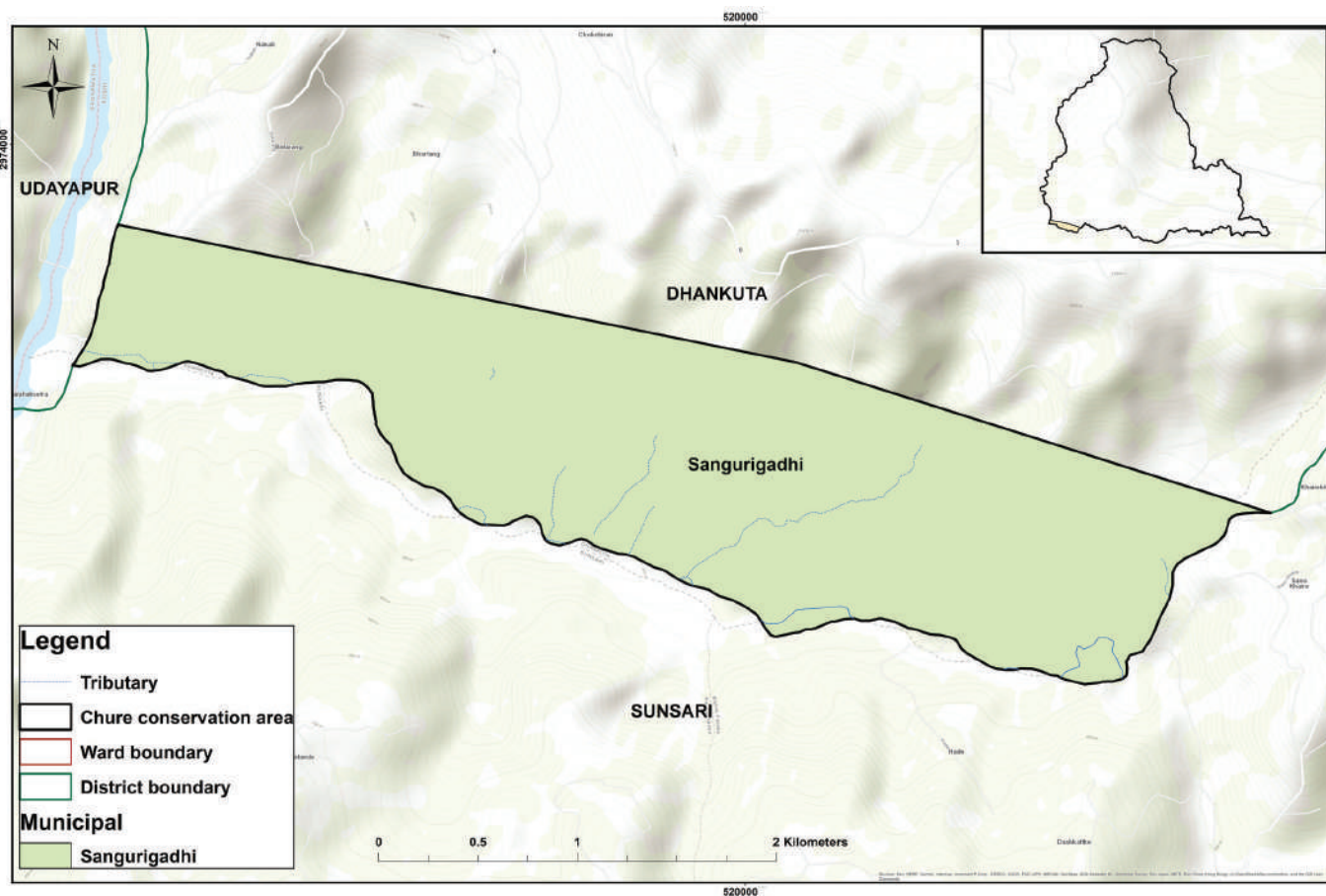
चुरे क्षेत्रले ओगटेको जिल्ला, नगरपालिका, गाउँपालिका र वडाहरूको समष्टिगत जनसंख्या र क्षेत्रफल													
प्रदेश	जिल्ला	न.पा./गा.पा.	वडा नं								क्षेत्रफल (हे.)	जनसंख्या	
१	सुनसरी	बराहक्षेत्र	१	२	३	६	९				३७४३.३८	८७५०८	
		धरान	१	४	५	११	१३	१४	१६	१७	२०	६५.१५	२३८८८
		जम्मा										१०२५८.८४	१११३९६

1.5 Km distance from Chure Foot-hill (Sunsari)



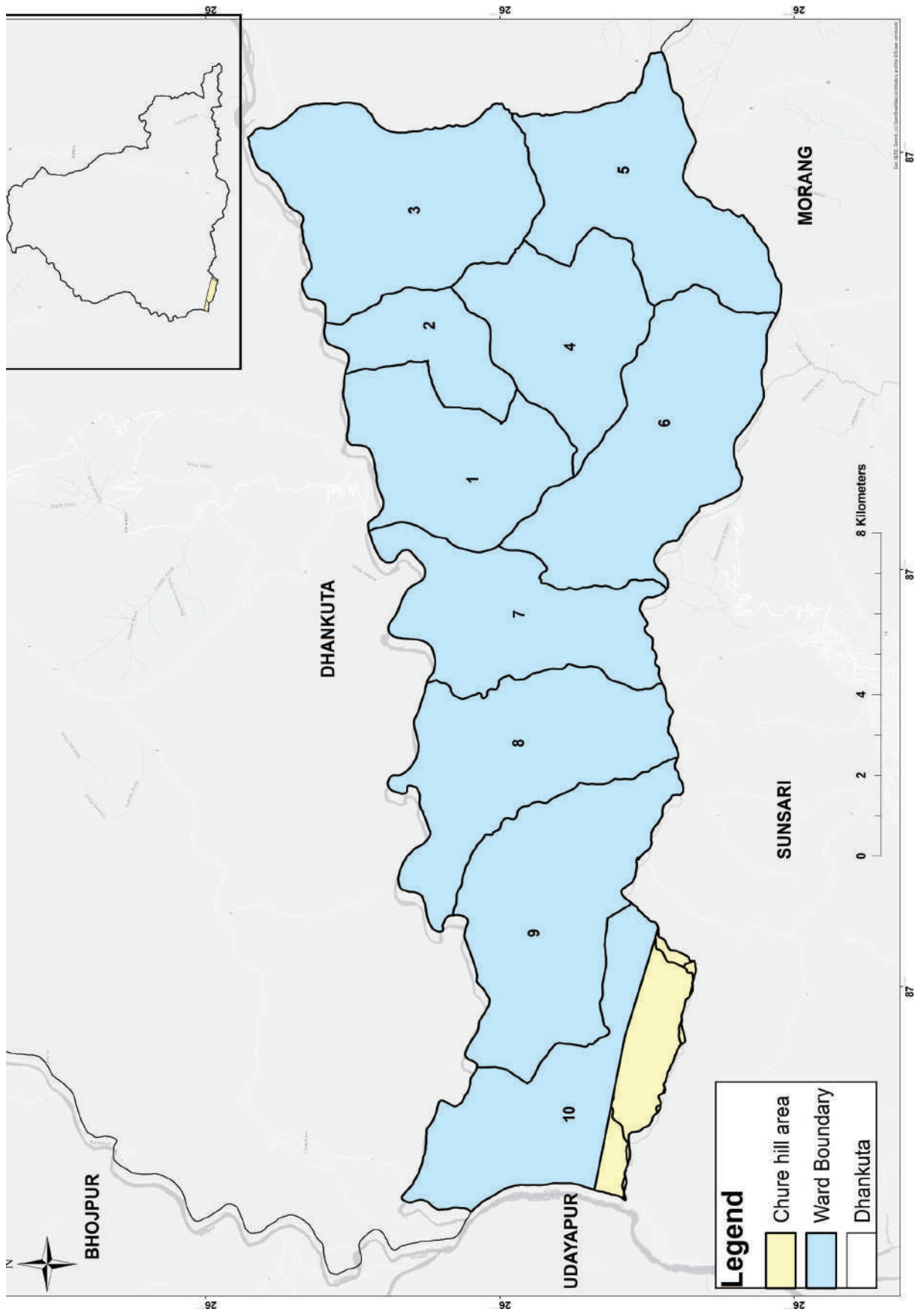
सुनसरी		
विवरण	जिल्ला भरको	चुरे क्षेत्रको मात्र
क्षेत्रफल (हेक्टर)	१२५७००	१०२५८.८
घरधुरी (संख्या)	२१२५४५	२८१०४
जम्मा जनसंख्या (संख्या)	९२६९६२	१११३९६
महिला	४७७९३९	५९०७२
पुरुष	४४९०२३	५२३२४
साक्षरता (प्रतिशत)	७८.१	
भु-उपयोग (हेक्टर)		
कृषि	८२०२६	
वन	२४८६५	
भाडी	११२८३	
चरण	२६३०	
अन्य	४८९६	
हावापानी		
औसत तापक्रम (°C)		
अधिकतम	३३	
न्यूनतम	६	
औसत वार्षिक वर्षा (मि.मि.)	२२१२	
उचाई (मि.)		
उच्चतम	९५४	
न्यूनतम	१५२	
प्रमुख नदीहरु	सप्तकोसी, कोकाहा, सुनसरी, बुढी, सेउती, सर्द, खेतीखोला, टेंग्रा आदी	

Chure Conservation Area (Dhankuta)



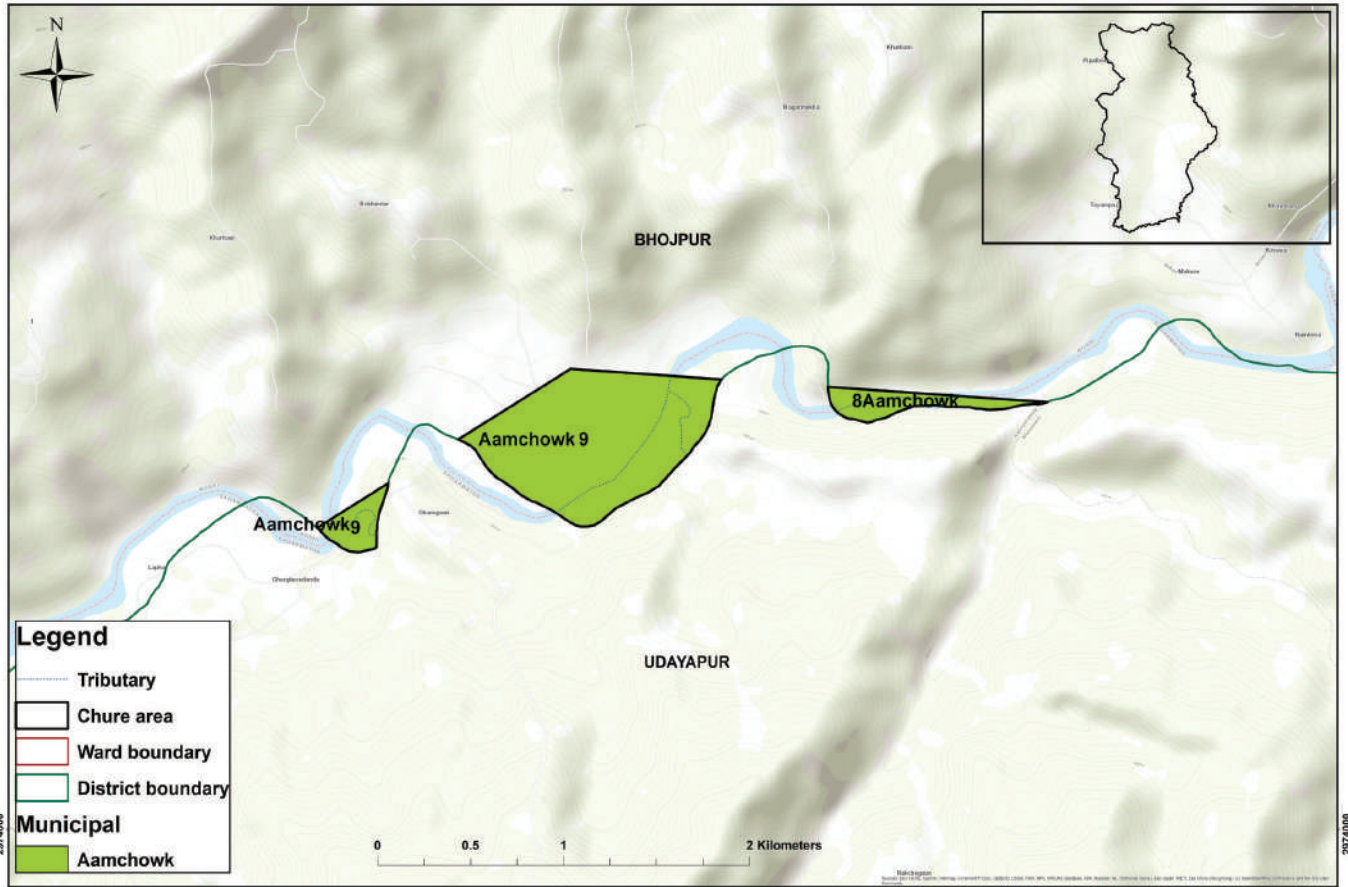
चुरे क्षेत्रले ओगटेको जिल्ला, नगरपालिका, गाउँपालिका र वडाहरूको समष्टिगत जनसंख्या र क्षेत्रफल					
प्रदेश	जिल्ला	न.पा. / गा.पा.	वडा नं	क्षेत्रफल (हे.)	जनसंख्या
१	धनकुटा	साँगुरीगढी	१०	५५४.९४	१६८३
		जम्मा		५५४.९४	१६८३

1.5 Km distance from Chure Foot-hill (Dhankuta)



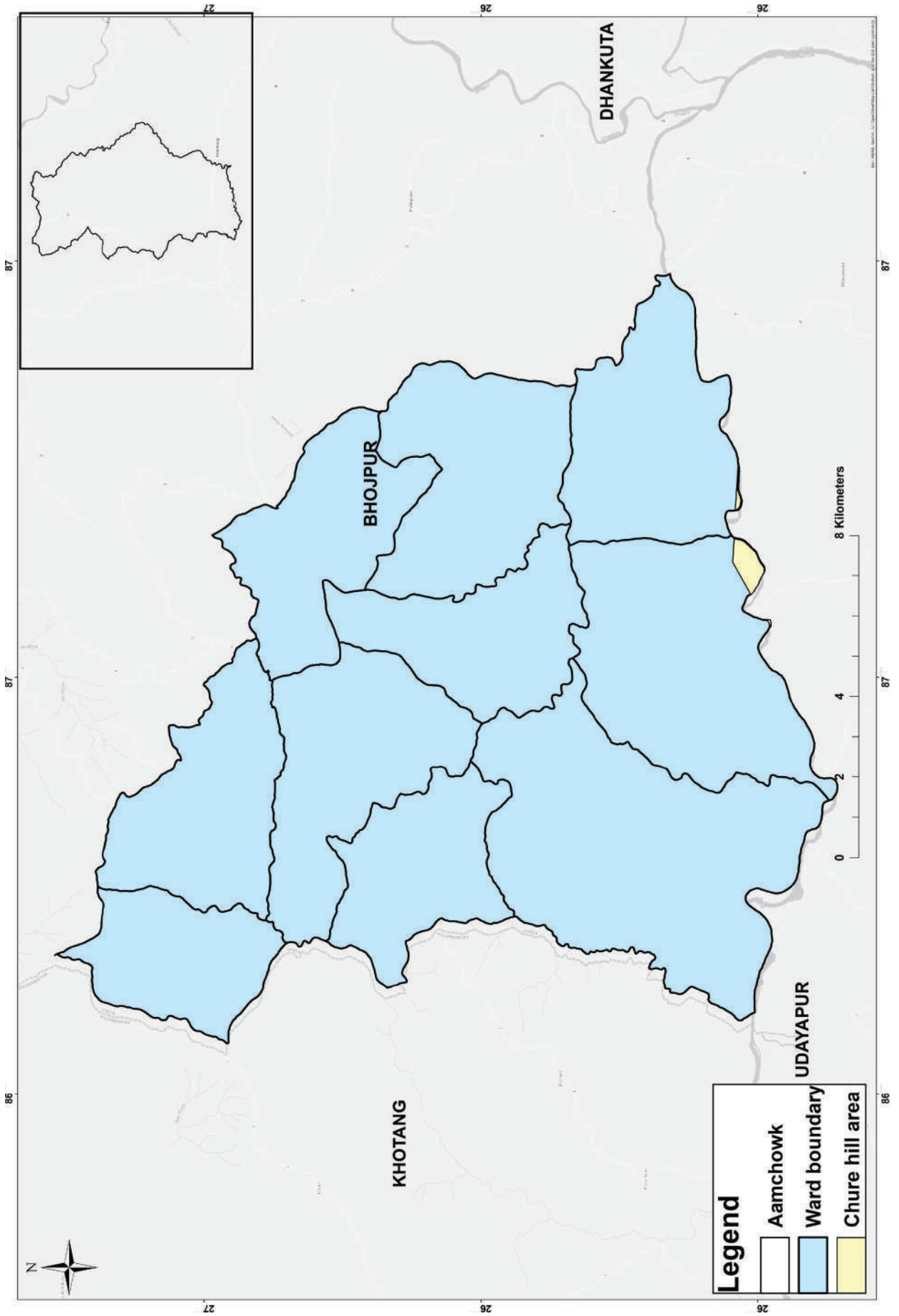
धनकुटा		
विवरण	जिल्ला भरको	चुरे क्षेत्रको मात्र
क्षेत्रफल (हेक्टर)	८९१००	५५४.९४४
घरधुरी (संख्या)	३७६४८	४२०
जम्मा जनसंख्या (संख्या)	१५०५९९	१६८३
महिला	७६७७५	८८४
पुरुष	७३८२४	७९९
साक्षरता (प्रतिशत)	८१.४	
भु-उपयोग (हेक्टर)		
कृषि	४०७२३	
वन	३६३८३	
भाडी	६५७१	
चरण	२२०	
अन्य	५२०३	
हावापानी		
औसत तापक्रम (०C)		
अधिकतम	२८	
न्युनतम	५	
औसत वार्षिक वर्षा (मि.मि.)	९८२	
उचाई (मि.)		
उच्चतम	२७०२	
न्युनतम	१२०	
प्रमुख नदीहरु	अरुण नदी, तमोर	

Chure Conservation Area (Bhojpur)



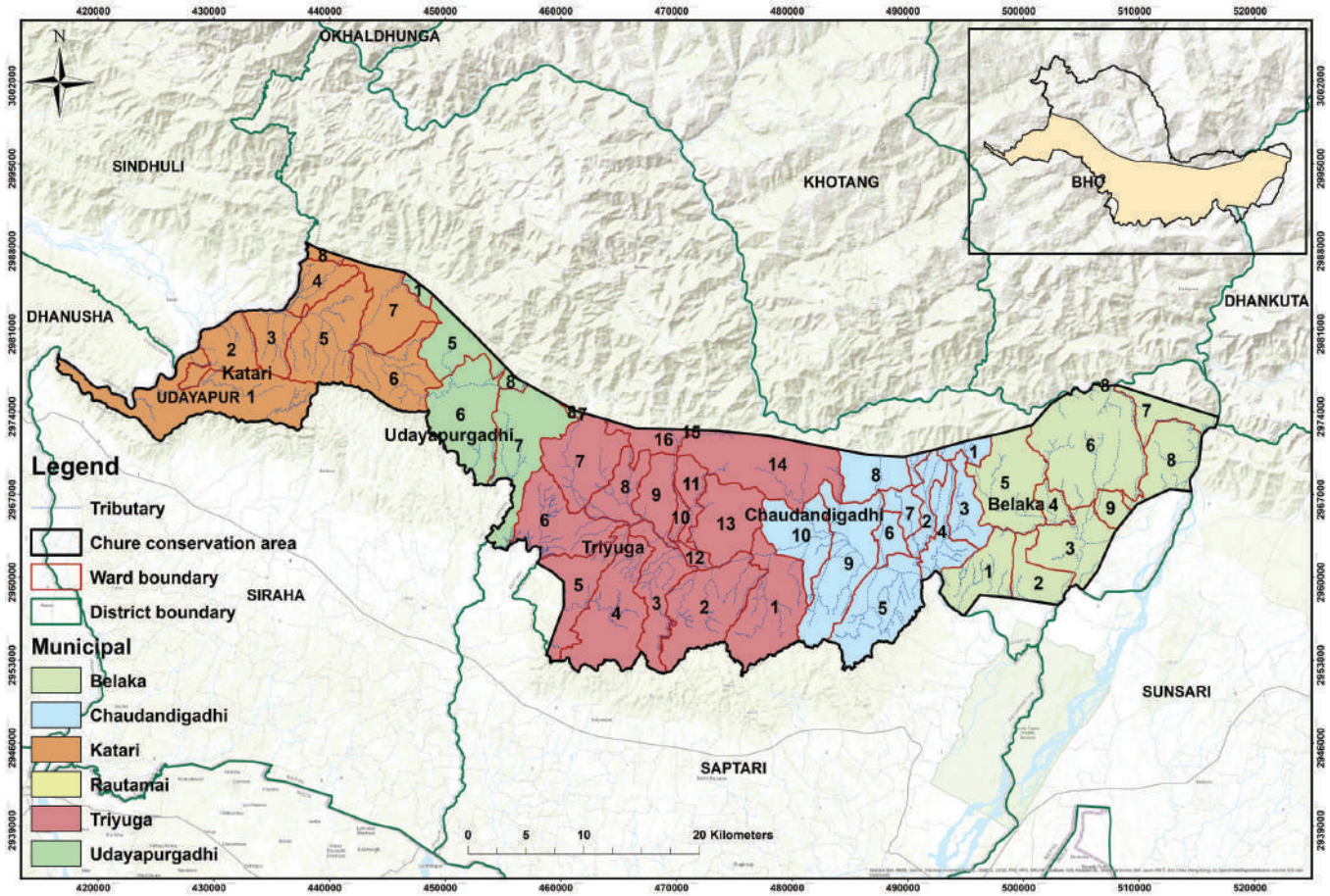
चुरे क्षेत्रले ओगटेको जिल्ला, नगरपालिका, गाउँपालिका र वडाहरुको समष्टिगत जनसंख्या र क्षेत्रफल					
प्रदेश	जिल्ला	न.पा./गा.पा.	वडा नं	क्षेत्रफल (हे.)	जनसंख्या
१	भोजपुर	आमचोक	८ ९	८८.६७	३५६७
				८८.६७	३५६७

1.5 Km distance from Chure Foot-hill (Bhojpur)



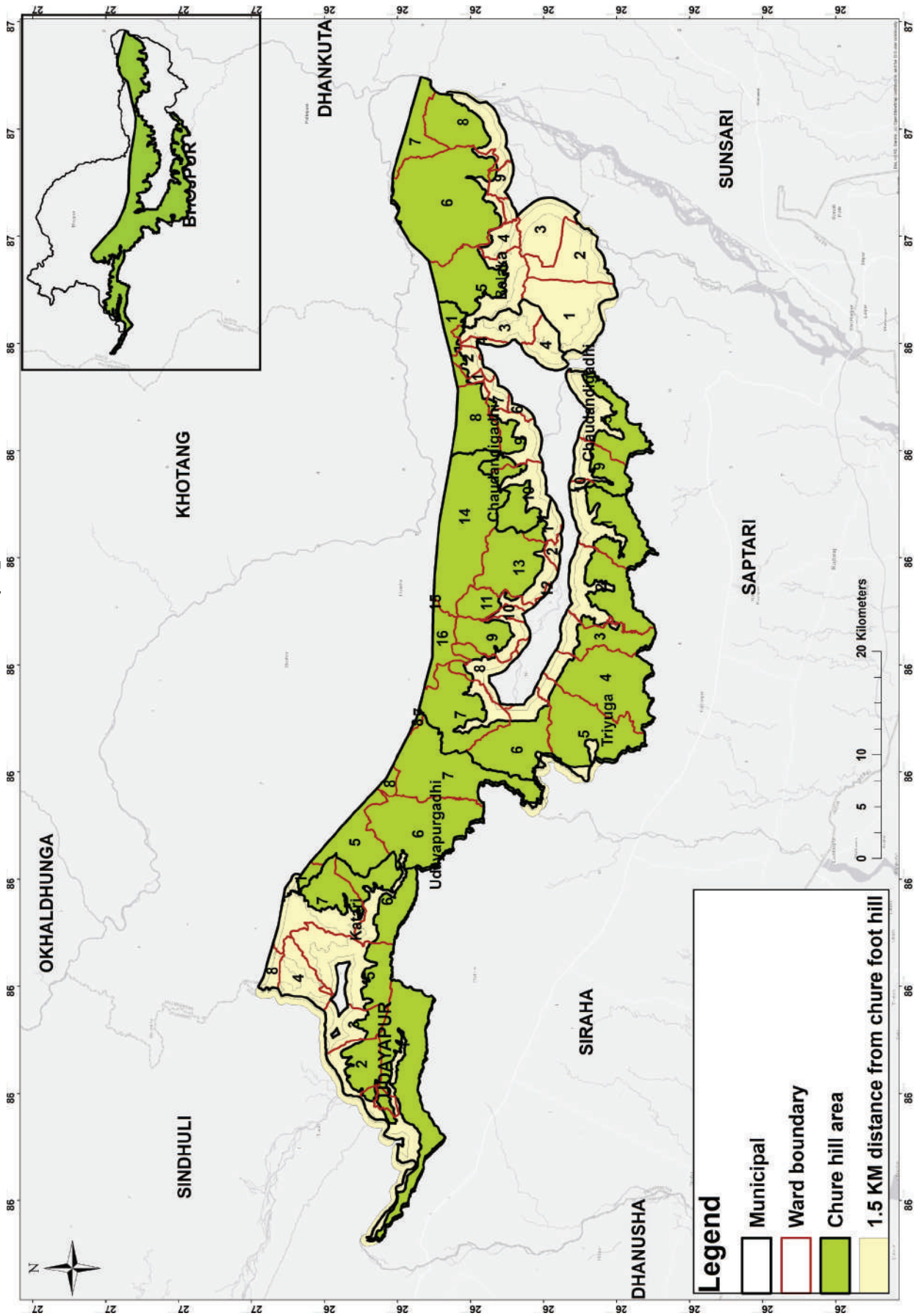
भोजपुर		
विवरण	जिल्ला भरको	चुरे क्षेत्रको मात्र
क्षेत्रफल (हेक्टर)	१५०७००	८८.६७२
घरधुरी (संख्या)	३८६३१	७९४
जम्मा जनसंख्या (संख्या)	१५७९२३	३५६७
महिला	७९७१२	१७८६
पुरुष	७८२११	१७८१
साक्षरता (प्रतिशत)	७८.९	
भु-उपयोग (हेक्टर)		
कृषि	६२२२९	
वन	७५७८८	
भाडी	५५३२	
चरण	४६७८	
अन्य	२४७३	
हावापानी		
औसत तापक्रम (°C)		
अधिकतम	२४	
न्युनतम	४	
औसत वार्षिक वर्षा (मि.मि.)	१७६३	
उचाई (मि.)		
उच्चतम	४१५३	
न्युनतम	१५३	
प्रमुख नदीहरु	अरुण, सुनकोशी, पिखुवा खोला	

Chure Conservation Area (Udayapur)



चुरे क्षेत्रले ओगटेको जिल्ला, नगरपालिका, गाउँपालिका र वडाहरूको समष्टिगत जनसंख्या र क्षेत्रफल																			
प्रदेश	जिल्ला	न.पा./गा.पा.	वडा नं									क्षेत्रफल (हे)	जनसंख्य						
१	उदयपुर	चौदण्डीगढी	१	२	३	५	६	७	८	९	१०							२२१०५.३६	५३६३१
		उदयपुरगढी	५	६	७	८											१२०३४.०७	१७८७८	
		त्रियुगा	१	२	३	५	६	७	८	९	१०	११	१२	१३	१४	१५	१६	४३७५०.६७	१०२७२५
		कटारी	१	२	३	४	५	६	७	८								२३६३६.३४	४६११९
		बेलका	१	२	३	४	५	६	७	८	९							२५२३७.७७	५१०४३
		रौतामाई	७															९.३२	४६०६
				जम्मा															१२६७७३.५६

1.5 Km distance from Chure Foot-hill (Udayapur)

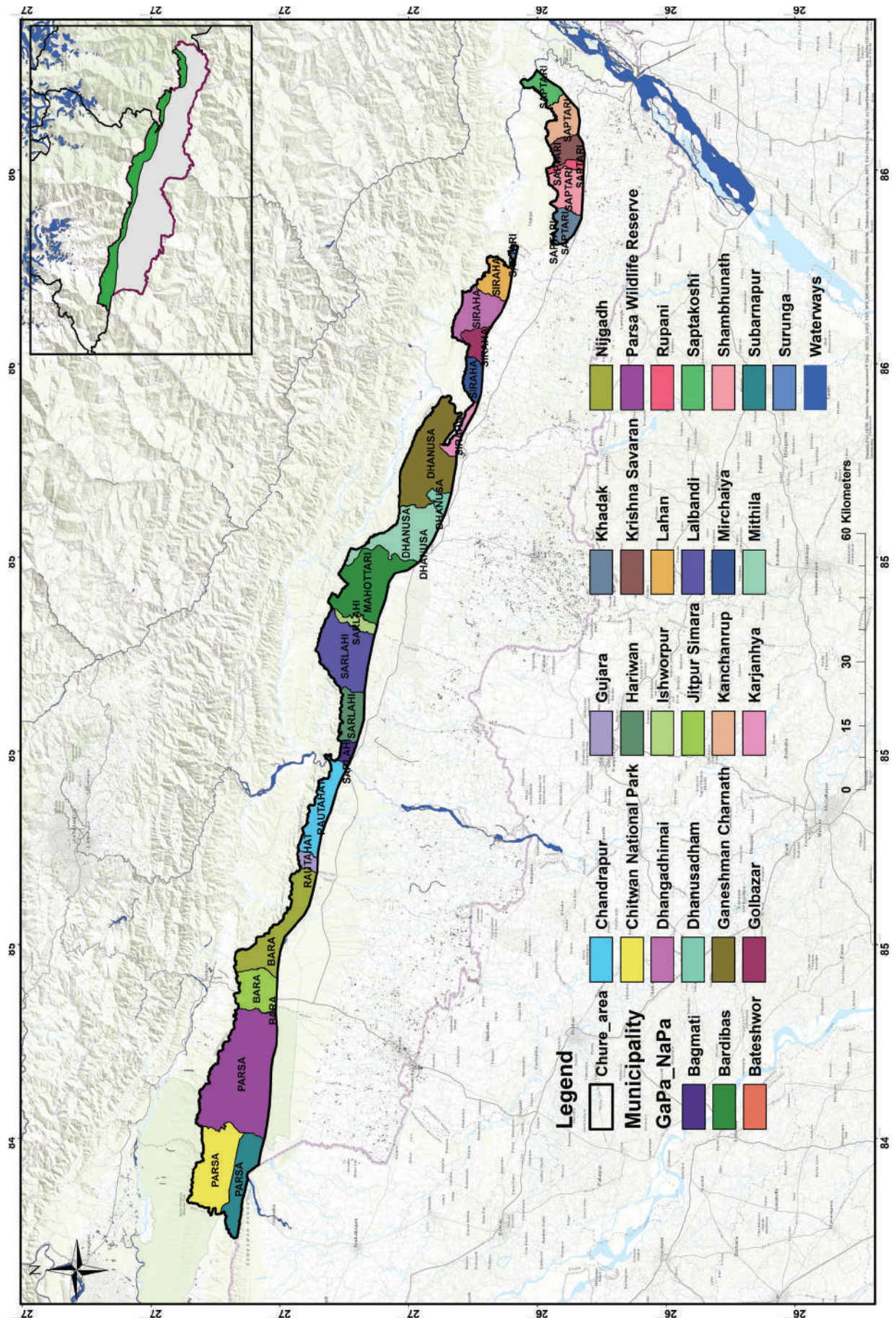


उदयपुर		
विवरण	जिल्ला भरको	चुरे क्षेत्रको मात्र
क्षेत्रफल (हेक्टर)	२०६३००	१२६७७३.५६
घरधुरी (संख्या)	८१०८९	६६८९६
जम्मा जनसंख्या (संख्या)	३४०७२१	२७६००२
महिला	१७६९८३	१४४८२७
पुरुष	१६३७३८	१३११७५
साक्षरता (प्रतिशत)	७७.२	
भु-उपयोग (हेक्टर)		
कृषि	३०९४३	
वन	१२०७०५	
भाडी	२८३८	
चरण	३२०	
अन्य	५१४९४	
हावापानी		
औसत तापक्रम (°C)		
अधिकतम	३४	
न्युनतम	५	
औसत वार्षिक वर्षा (मि.मि.)	१८८३	
उचाई (मि.)		
उच्चतम	२३१०	
न्युनतम	३६०	
प्रमुख नदीहरू	त्रियुगा, कमला तावा, भोर्ले, वेङ्गी, बरुवा, सिवाई, बक्साह कद्माहा, ज्यामिरे	

मधेश प्रदेश



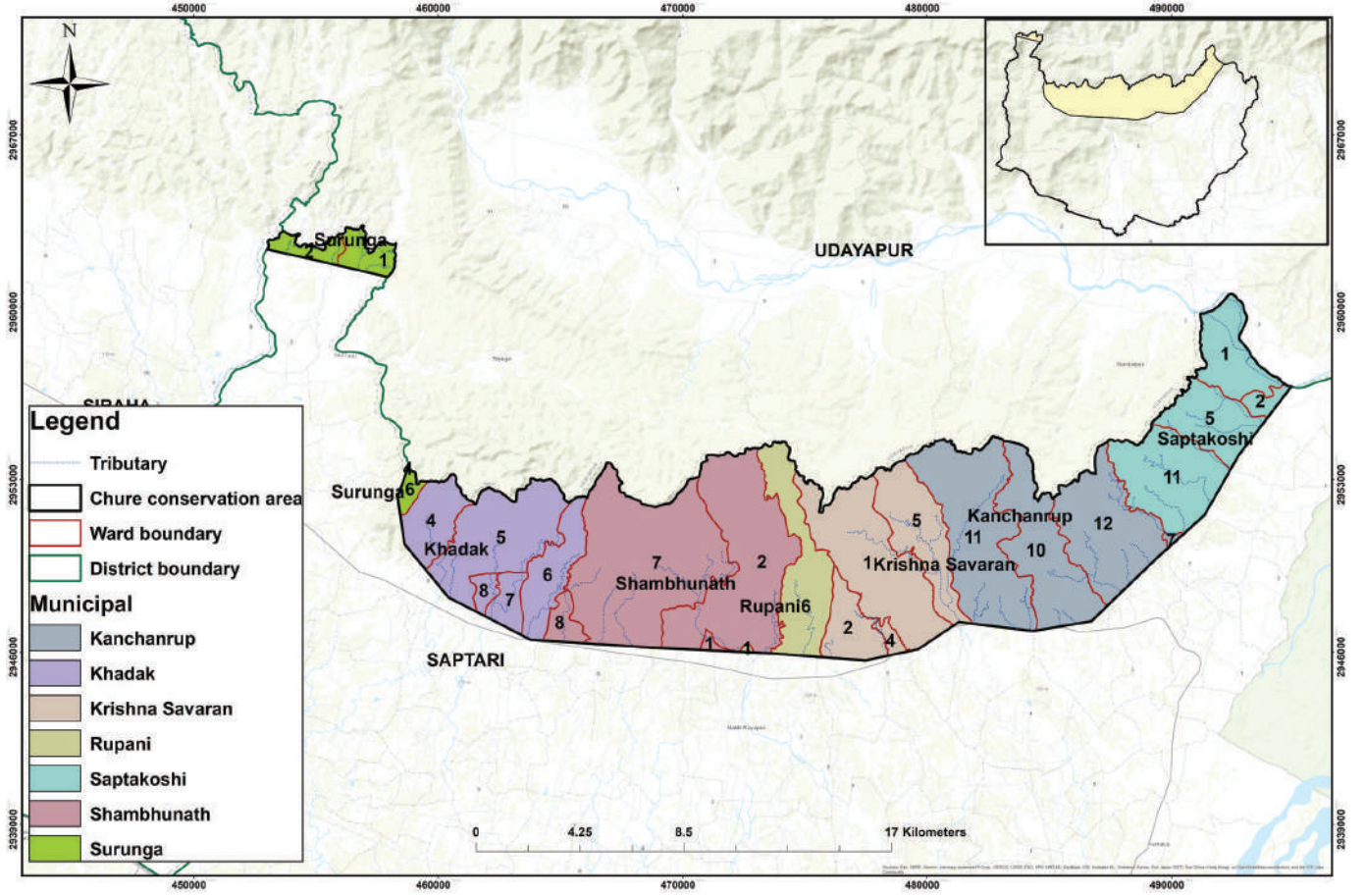
Chure Conservation Area (Madhesh Province)



चुरे संरक्षण क्षेत्रमा पर्ने जिल्ला, क्षेत्रफल र जनसंख्या

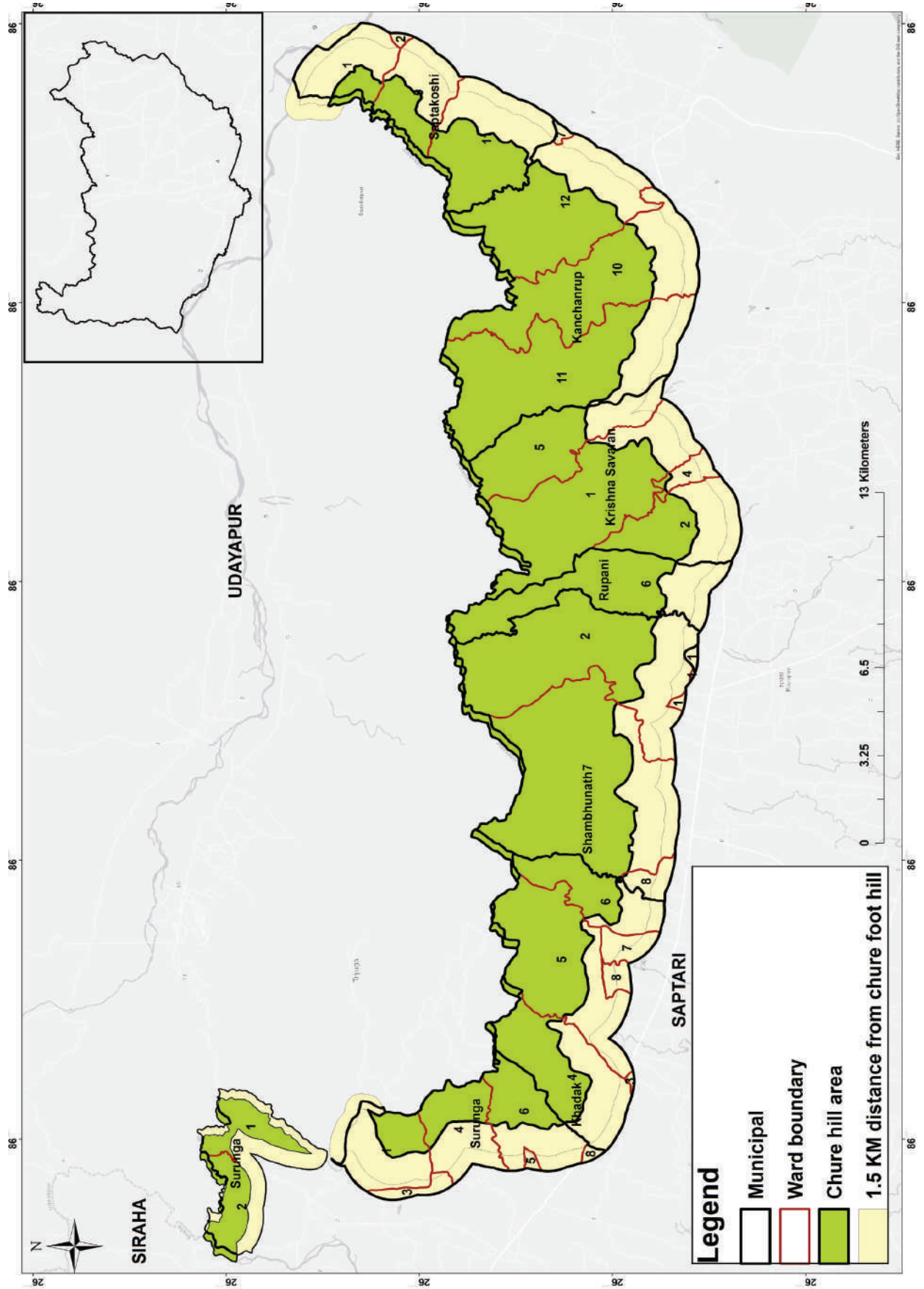
मधेश प्रदेश			
क्र.स.	जिल्ला	क्षेत्रफल (हे)	जनसंख्या
१	बारा	२०६१९.५२	३१८६४
२	धनुषा	३४१६६.९६	५६७८४
३	महोत्तरी	१६४५७.२९	३६९६३
४	पर्सा	५७२४५.२	९२१५
५	रौतहट	१००३७.३४	४२८७४
६	सर्लाही	२३५१८.६५	६७८२४
७	सप्तरी	२३३१६.८६	११९३३२
८	सिराहा	२११६७.५३	६८९६५
	जम्मा	२०६५२९.३५	४३३८२१

Chure Conservation Area (Saptari)



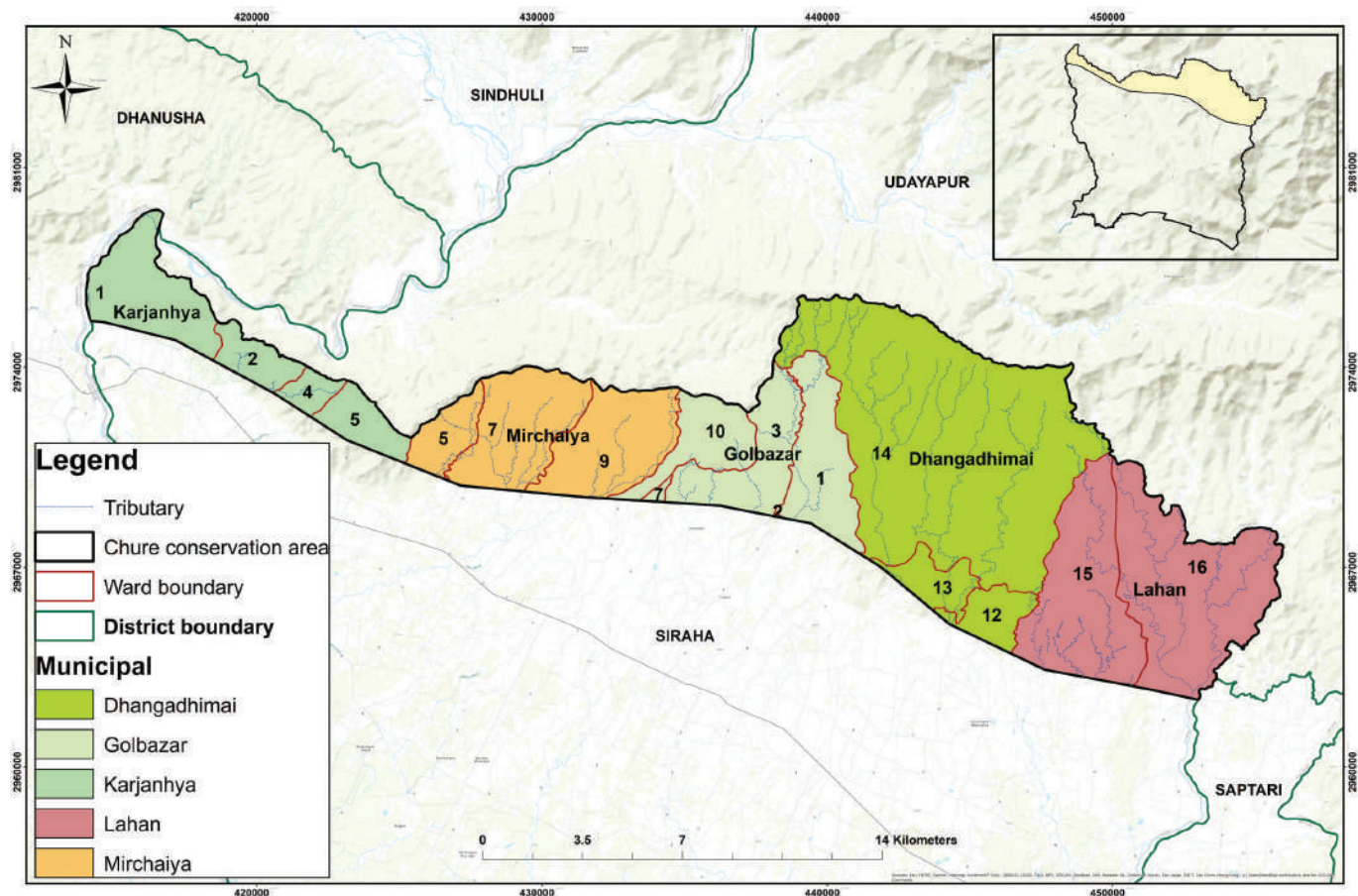
चुरे क्षेत्रले ओगटेको जिल्ला, नगरपालिका, गाउँपालिका र वडाहरूको समष्टिगत जनसंख्या र क्षेत्रफल								
प्रदेश	जिल्ला	न.पा./गा.पा.	वडा नं				क्षेत्रफल (हे.)	जनसंख्या
मधेश प्रदेश	सप्तरी	अग्नि साइर कृष्णासवरन	१	२	४	५	३७१०.४२	२१६७४
		कञ्चनरुप	७	१०	११	१२	५३०६.०१	१८०६१
		शम्भुनाथ	१	२	७	८	५९७८.२७	१३६१९
		खडक	४	५	६	७	३३३७.१६	२२८१०
		सुरुङ्गा	१	२	४	५	६१२.८९	२०४८२
		सप्तकोशी	१	२	५	११	३१०५.५८	१०६५०
		रुपनी	१	६			१२६६.५१	१२०३६
		जम्मा						२३३१६.८६

1.5 Km distance from Chure Foot-hill (Saptari)



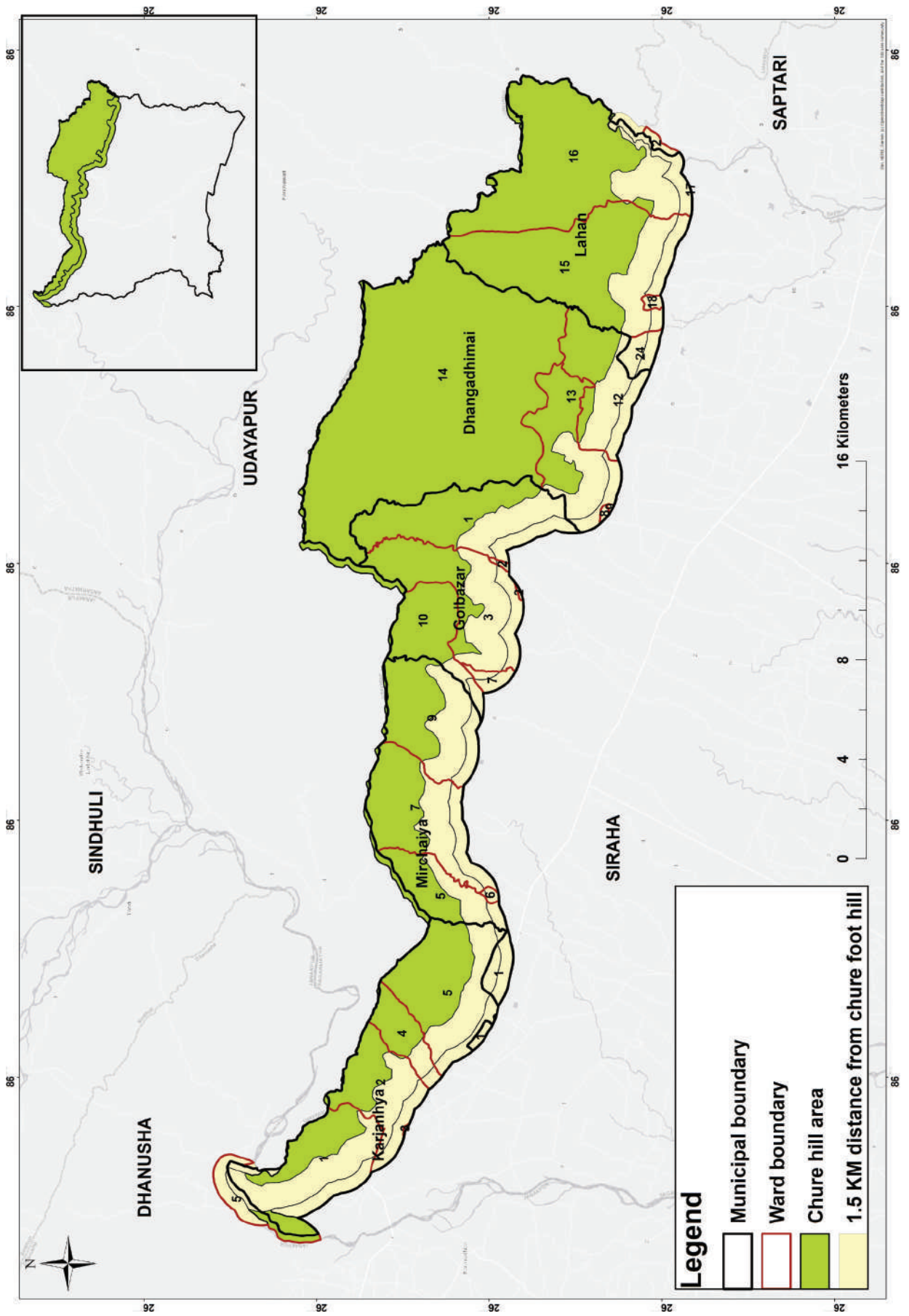
सप्तरी		
विवरण	जिल्ला भरको	चुरे क्षेत्रको मात्र
क्षेत्रफल (हेक्टर)	१३६३००	२३३१६.९
घरधुरी (संख्या)	१४६८५४	२५६०८
जम्मा जनसंख्या (संख्या)	७०६२५५	११९३३२
महिला	३५४८८७	६१५९२
पुरुष	३५१३६८	५७७४०
साक्षरता (प्रतिशत)	६७.७	
भु-उपयोग (हेक्टर)		
कृषि	७९५१९	
वन	४२६०४	
भाडी	१०८०४	
चरण	२७२६	
अन्य	६४७	
हावापानी		
औसत तापक्रम (°C)		
अधिकतम	३४	
न्युनतम	५	
औसत वार्षिक वर्षा (मि.मि.)	१३०७	
उचाई (मि.)		
उच्चतम	६१०	
न्युनतम	३५०	
प्रमुख नदीहरु	सप्तकोसी, त्रियुगा, सुन्दरी, खाँडोखोला, महली, बलान, विहुल	

Chure Conservation Area (Siraha)



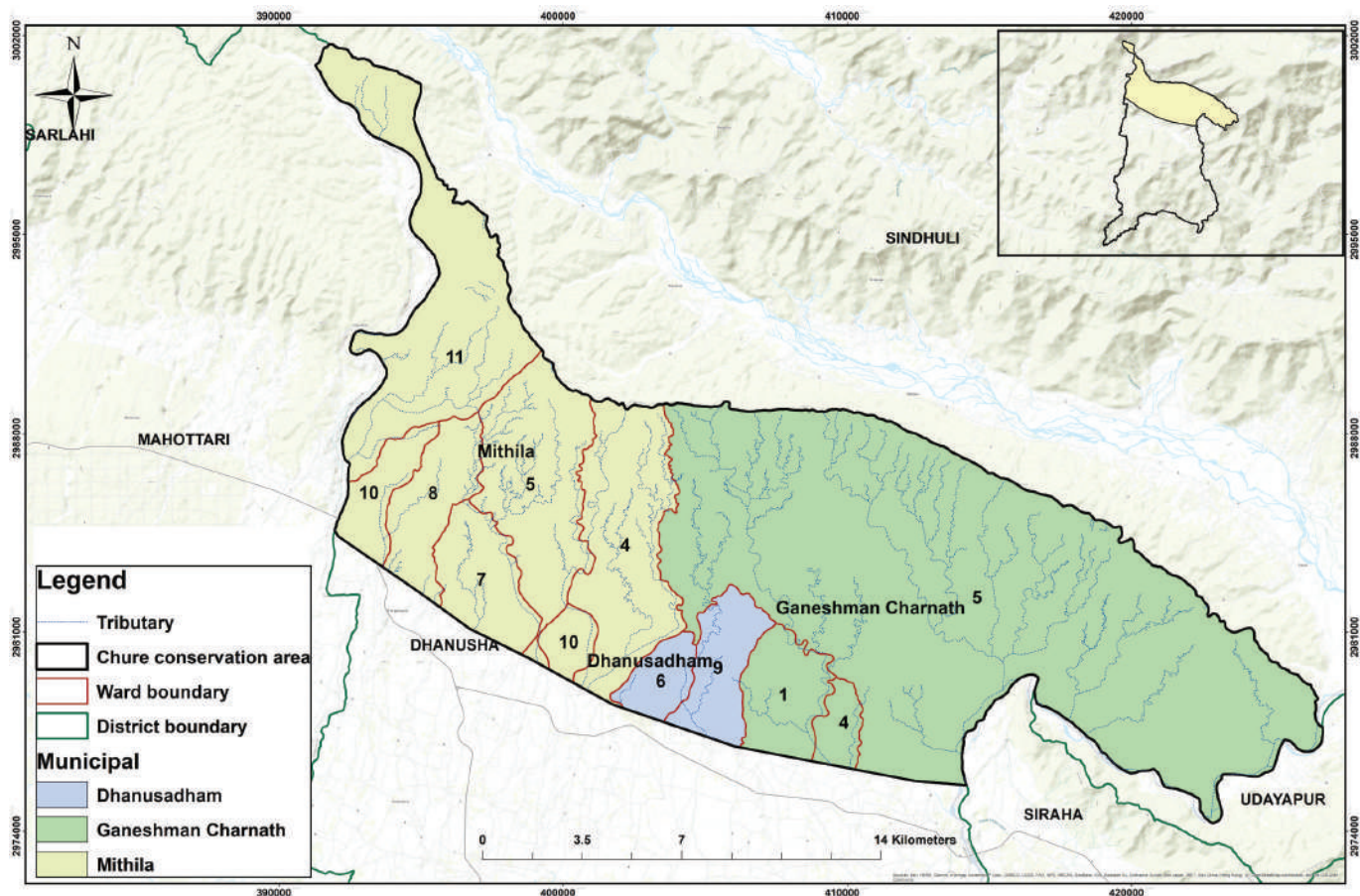
चुरे क्षेत्रले ओगटेको जिल्ला, नगरपालिका, गाउँपालिका र वडाहरूको समष्टिगत जनसंख्या र क्षेत्रफल									
प्रदेश	जिल्ला	न.पा./गा.पा.	वडा नं			क्षेत्रफल (हे.)	जनसंख्या		
मधेश प्रदेश	सिराहा	मिर्चैया	५	७	९	३२११.३१	१५३५८		
		गोलबजार	१	२	३	७	१०	३०२९.३८	२१०८३
		धनगढीमाई	१२	१३	१४	७७०८.०८	१२००७		
		लहान	१५	१६		४९१०.९४	७२७९		
		कर्जन्हा	१	२	४	५	२३०७.५०	१३२३८	
		जम्मा						२११६७.५३	६८९६५

1.5 Km distance from Chure Foot-hill (Siraha)



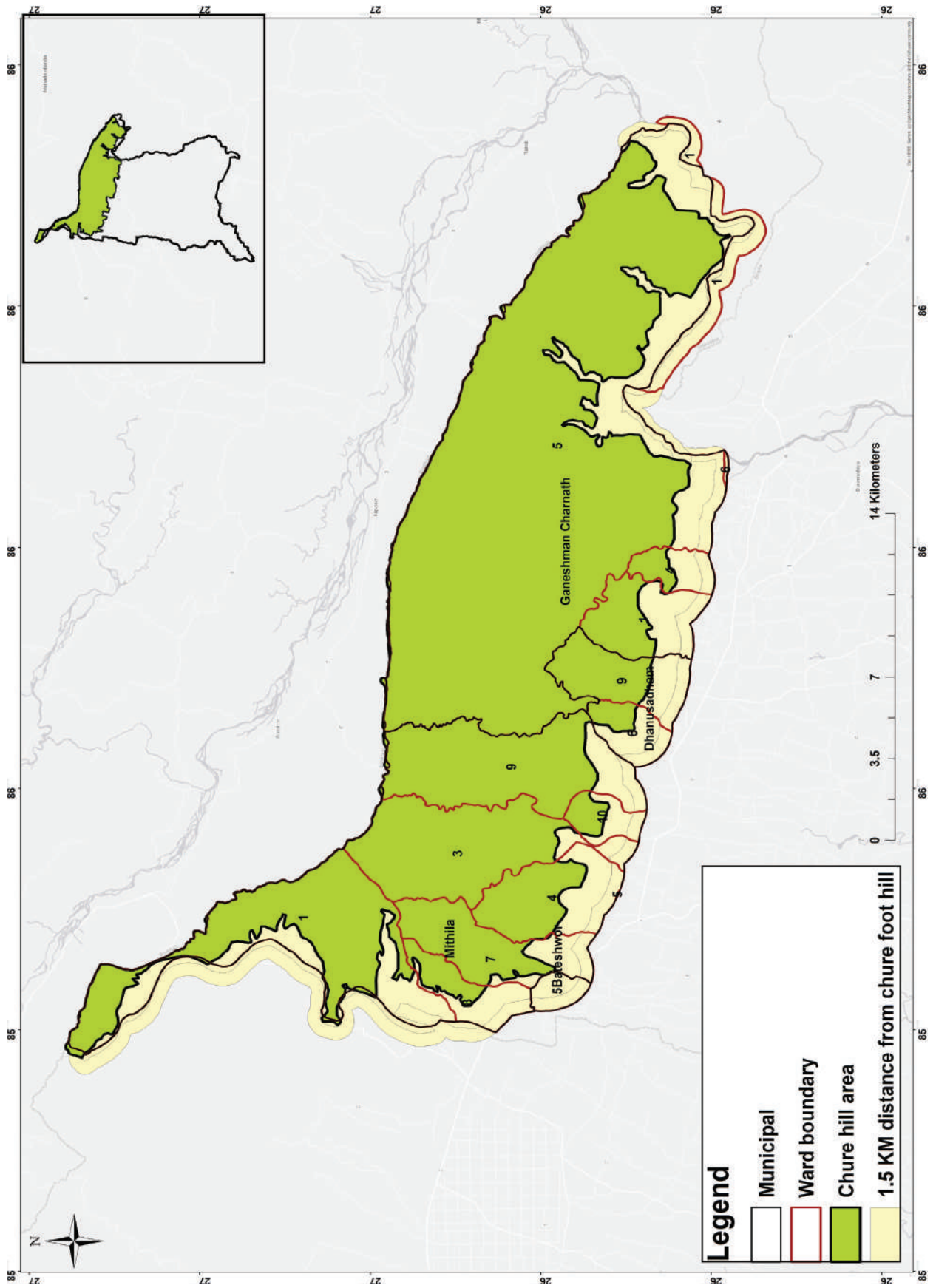
सिरहा		
विवरण	जिल्ला भरको	चुरे क्षेत्रको मात्र
क्षेत्रफल (हेक्टर)	१२२८००	२११६७.५
घरधुरी (संख्या)	१४८५७१	१४५४९
जम्मा जनसंख्या (संख्या)	७३९९५३	६८९६५
महिला	३७६२२९	३५०२२
पुरुष	३६३७२४	३३९४३
साक्षरता (प्रतिशत)	६५.१	
भु-उपयोग (हेक्टर)		
कृषि	७३९२३	
वन	२७७०८	
भाडी	११११२	
चरण	१३१४	
अन्य	८७४३	
हावापानी		
औसत तापक्रम (°C)		
अधिकतम	३४	
न्युनतम	७	
औसत वार्षिक वर्षा (मि.मि.)	१००३	
उचाई (मि.)		
उच्चतम	८८५	
न्युनतम	७६	
प्रमुख नदीहरू	कमला, धुर्मी, बलान, मैनबती, खुट्टी, गागन, सर्रे, सहजा, बतहा, जिवा, भेडवा आदी	

Chure Conservation Area (Dhanusa)



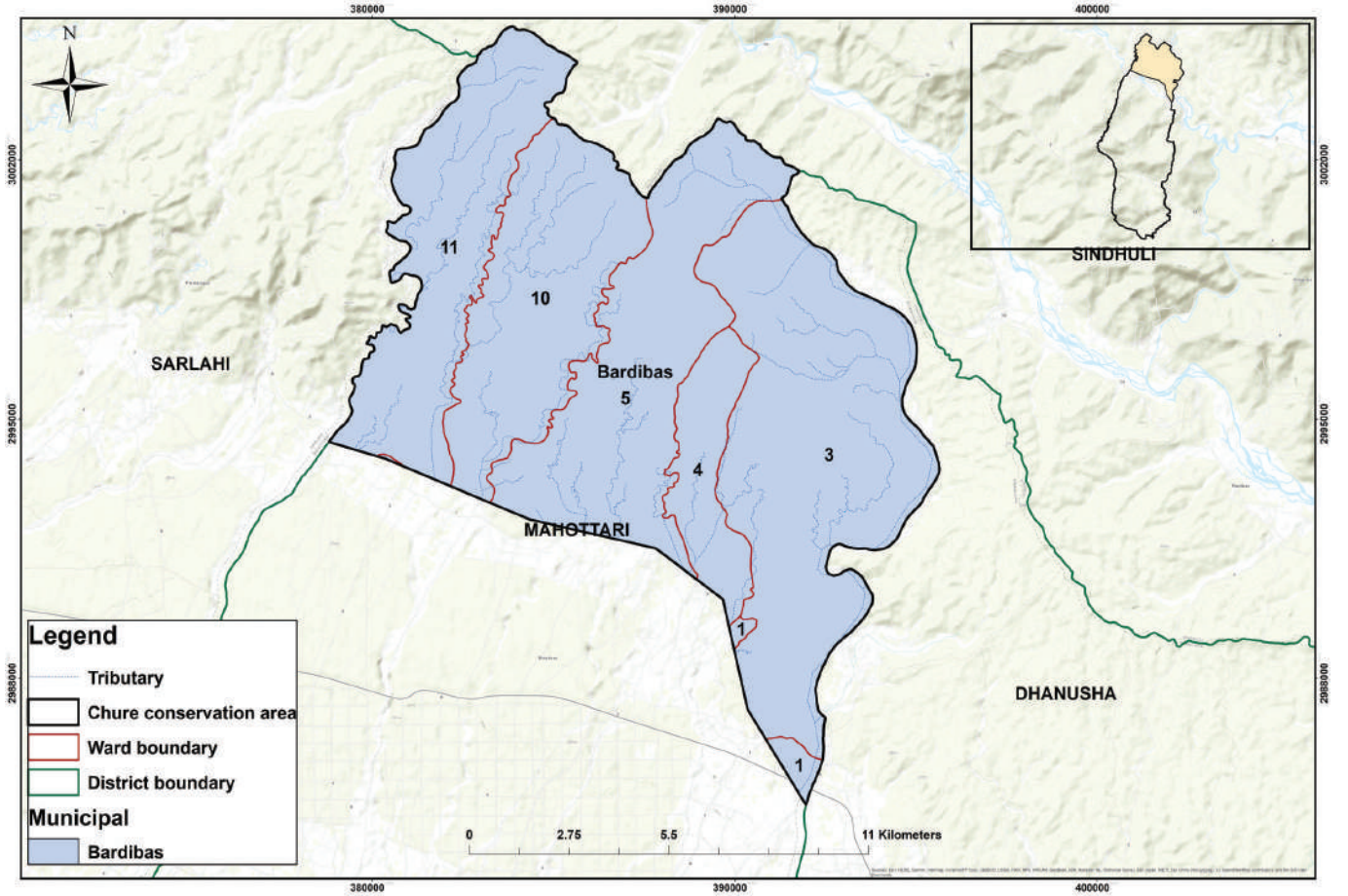
चुरे क्षेत्रले ओगटेको जिल्ला, नगरपालिका, गाउँपालिका र वडाहरूको समष्टिगत जनसंख्या र क्षेत्रफल												
प्रदेश	जिल्ला	न.पा. / गा.पा.	वडा नं					क्षेत्रफल (हे.)	जनसंख्या			
मधेश प्रदेश	धनुषा	मिथिला	१	३	४	७	८	९	१०	१३०६२.३२	२९४१७	
		गणेशमान चारनाथ	१	४	५						१९४७५.२४	१५२९४
		धनुषा धाम	६	९							१६२८.९५	१२०७३
		जम्मा									३४१६६.५३	५६७८४

1.5 Km distance from Chure Foot-hill (Dhanusa)



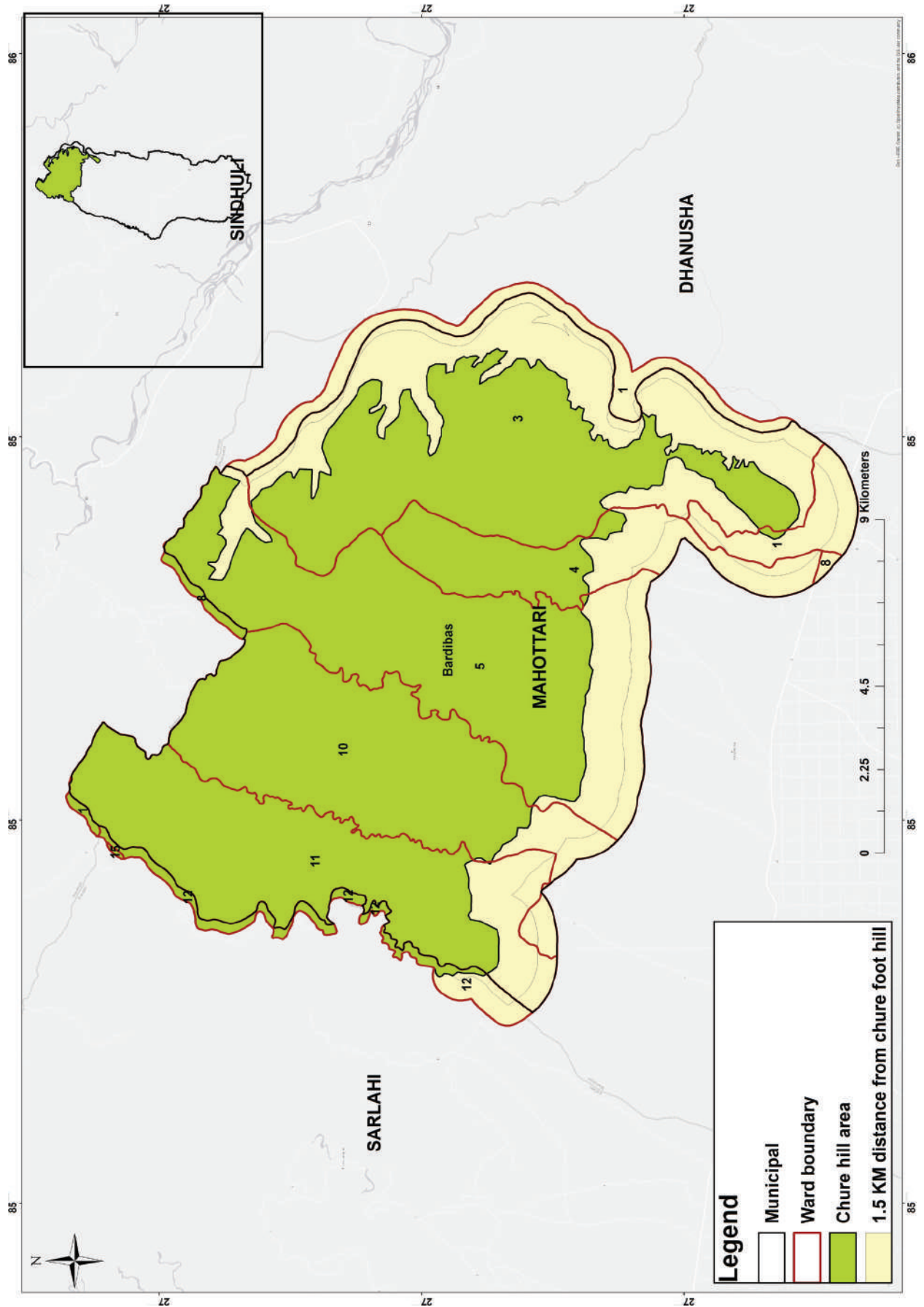
धनुषा		
विवरण	जिल्ला भरको	चुरे क्षेत्रको मात्र
क्षेत्रफल (हेक्टर)	११९०००	३४१६६३५३
घरधुरी (संख्या)	१७७१४३	१२४०८
जम्मा जनसंख्या (संख्या)	८६७७४७	५६७८४
महिला	४३७८५४	२८७२६
पुरुष	४२९८९३	२८०५८
साक्षरता (प्रतिशत)	६५.२	
भु-उपयोग (हेक्टर)		
कृषि	७६७९१	
वन	३०८९८	
भाडी	१५४७	
चरण	७१४	
अन्य	९०५०	
हावापानी		
औसत तापक्रम (°C)		
अधिकतम	३४	
न्युनतम	७	
औसत वार्षिक वर्षा (मि.मि.)	१०६७	
उचाई (मि.)		
उच्चतम	६००	
न्युनतम	६०	
प्रमुख नदीहरू	कमला, रातु, चारनाथ, औरही, जलाद, सेलार	

Chure Conservation Area (Mahottari)



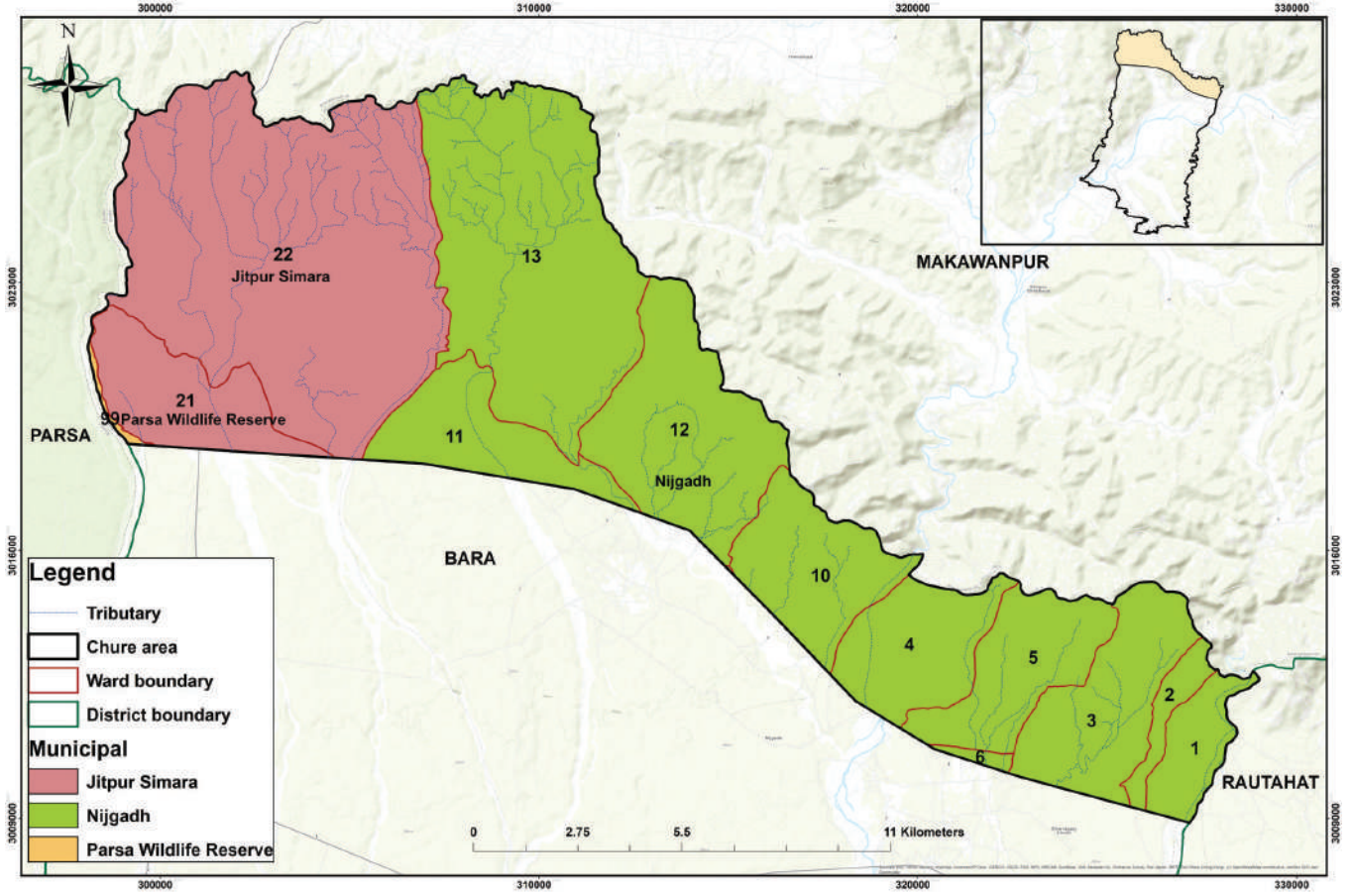
चुरे क्षेत्रले ओगटेको जिल्ला, नगरपालिका, गाउँपालिका र वडाहरूको समष्टिगत जनसंख्या र क्षेत्रफल										
प्रदेश	जिल्ला	न.पा./गा.पा.	वडा नं			क्षेत्रफल (हे.)	जनसंख्या			
मधेश प्रदेश	महोत्तरी	बर्दिवास	१	३	४	५	१०	११	१६४५७.२९	३६९६३
		जम्मा							१६४५७.२९	३६९६३

1.5 Km distance from Chure Foot-hill (Mahottari)



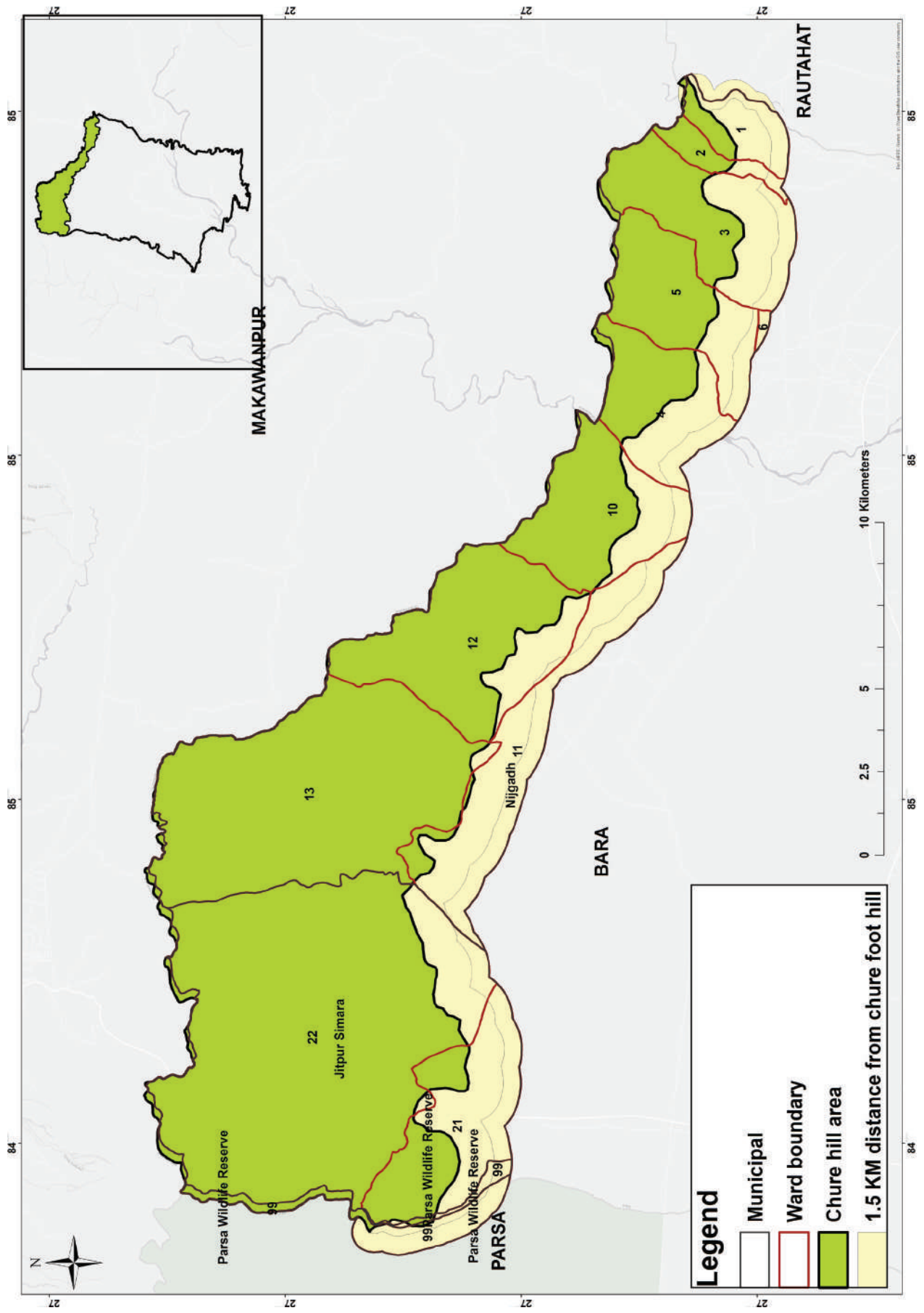
महोत्तरी		
विवरण	जिल्ला भरको	चुरे क्षेत्रको मात्र
क्षेत्रफल (हेक्टर)	१००२००	१६४५७.३
घरधुरी (संख्या)	१३७९०२	८८७९
जम्मा जनसंख्या (संख्या)	७०६९९४	३६९६३
महिला	३५७८३५	१८८५५
पुरुष	३४९१५९	१८१०८
साक्षरता (प्रतिशत)	५९.८	
भु-उपयोग (हेक्टर)		
कृषि	६१७२९	
वन	२४५०१	
भाडी	६६१४	
चरण	६६८६	
अन्य	६७०	
हावापानी		
औसत तापक्रम (°C)		
अधिकतम	३५	
न्यूनतम	१०	
औसत वार्षिक वर्षा (मि.मि.)	१६६५	
उचाई (मि.)		
उच्चतम	८०८	
न्यूनतम	६१	
प्रमुख नदीहरू	रातु, बाँवे, मरहा, जंघा	

Chure Conservation Area (Bara)



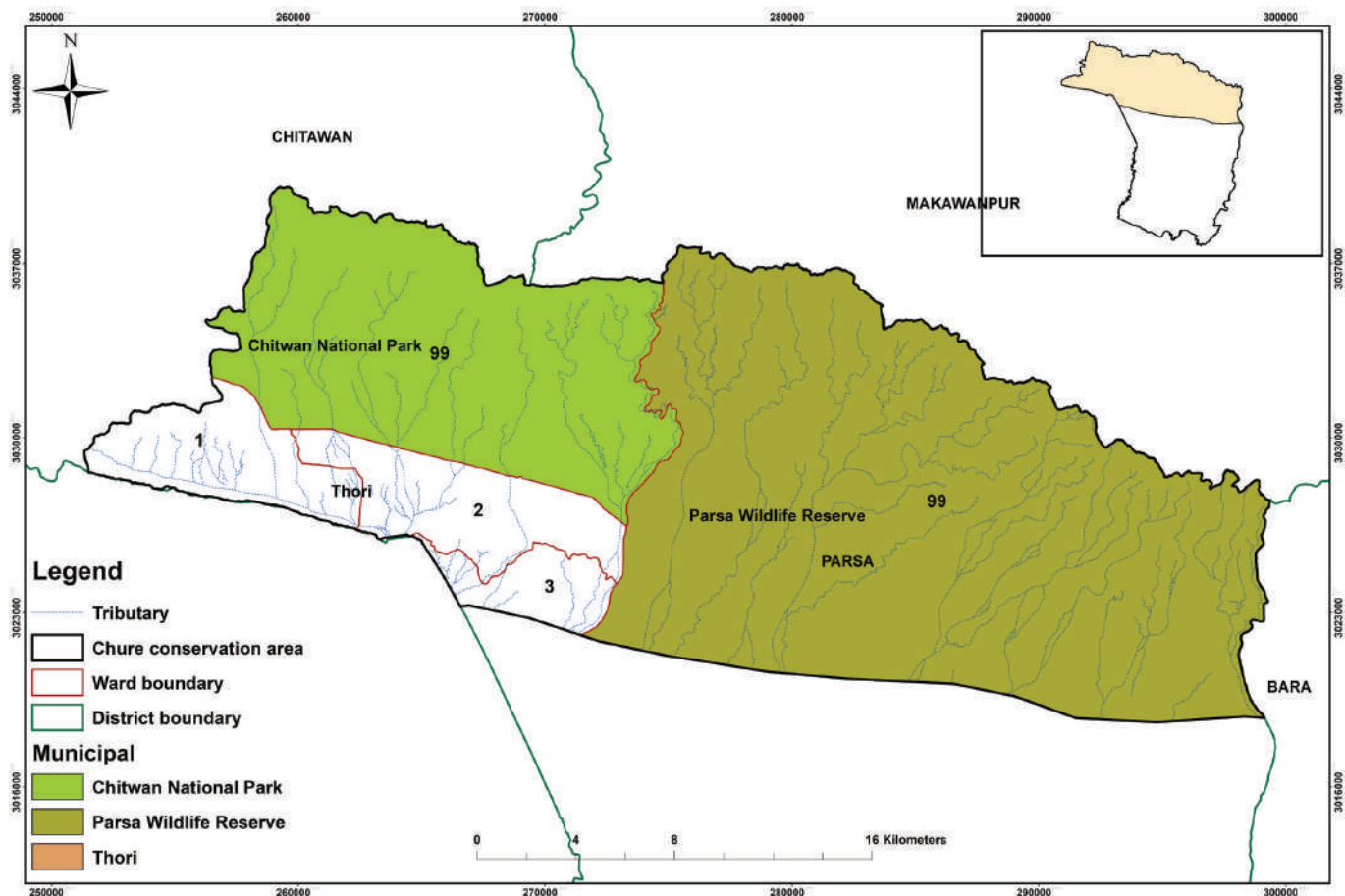
चुरे क्षेत्रले ओगटेको जिल्ला, नगरपालिका, गाउँपालिका र वडाहरूको समष्टिगत जनसंख्या र क्षेत्रफल															
प्रदेश	जिल्ला	न.पा. / गा.पा. / रा.नि.	वडा नं										क्षेत्रफल (हे.)	जनसंख्या	
मधेश प्रदेश	बारा	निजगढ	१	२	३	४	५	६	१०	११	१२	१३	१३११९.८५	२४७७३	
		जितपुर सिमरा	२१	२२										७४५०.३९	७०९९
		पर्सा बन्धजन्तु आरक्षण	१९											४९.२९	
		जम्मा												२०६१९.५२	३१८६४

1.5 Km distance from Chure Foot-hill (Bara)



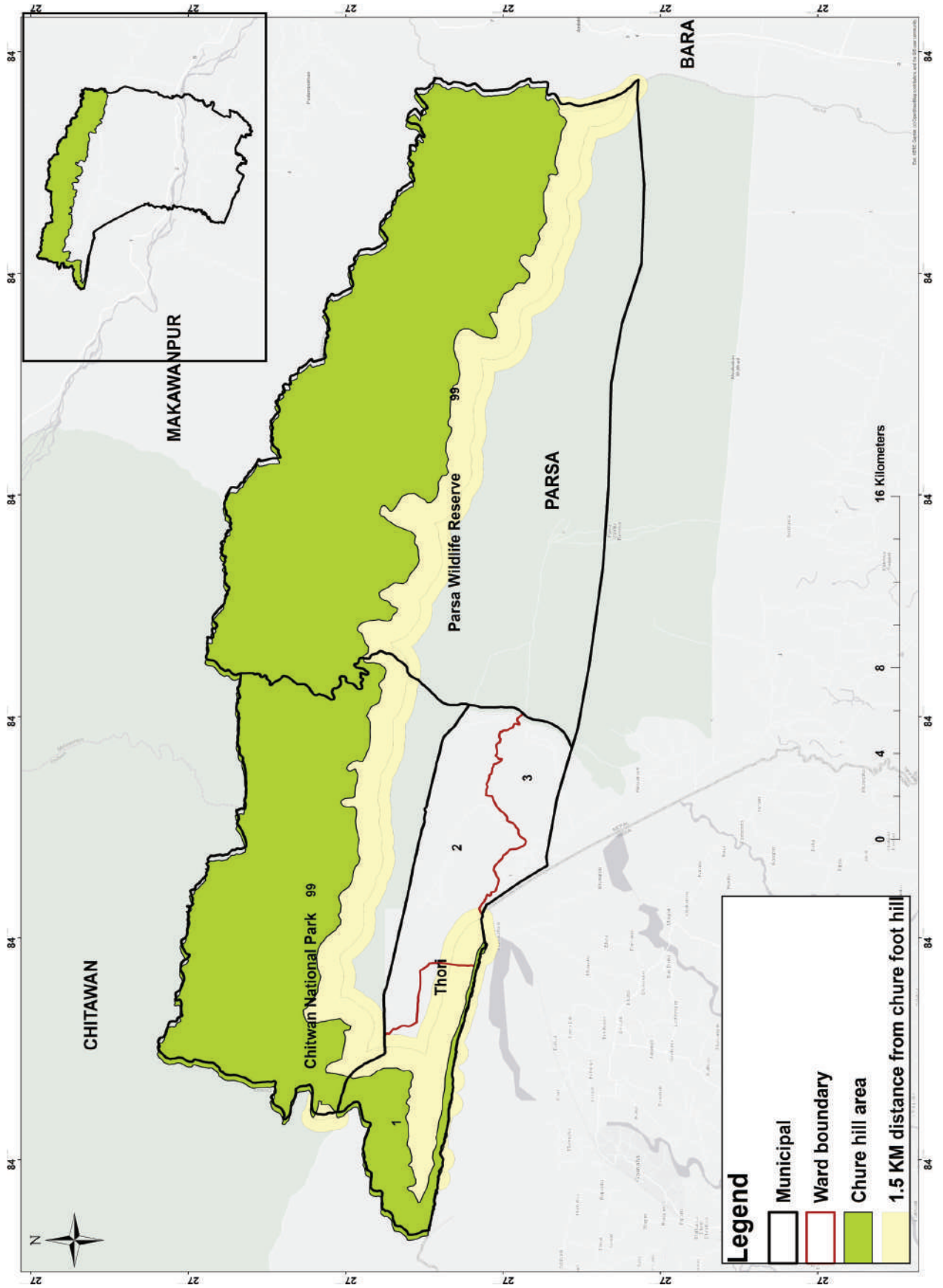
बारा		
विवरण	जिल्ला भरको	चुरे क्षेत्रको मात्र
क्षेत्रफल (हेक्टर)	११९०००	२०६१९.५२
घरधुरी (संख्या)	१३१२४०	७०२८
जम्मा जनसंख्या (संख्या)	७६३१३७	३१८६४
महिला	३७३३५०	१६२४९
पुरुष	३८९७८७	१५६१५
साक्षरता (प्रतिशत)	६४.५	
भु-उपयोग (हेक्टर)		
कृषि	६७४७३	
वन	४०९३६	
भाडी	४५२२	
चरण	३५७	
अन्य	५७१२	
हावापानी		
औसत तापक्रम (°C)		
अधिकतम	३५	
न्यूनतम	५	
औसत वार्षिक वर्षा (मि.मि.)	१६६४	
उचाई (मि.)		
उच्चतम	९१५	
न्यूनतम	१५२	
प्रमुख नदीहरू	अणुवा, लालबकैया, पसाहा, जमुनी, तीयर, दुधौरा, वंगरी, थल्ही	

Chure Conservation Area (Parsa)



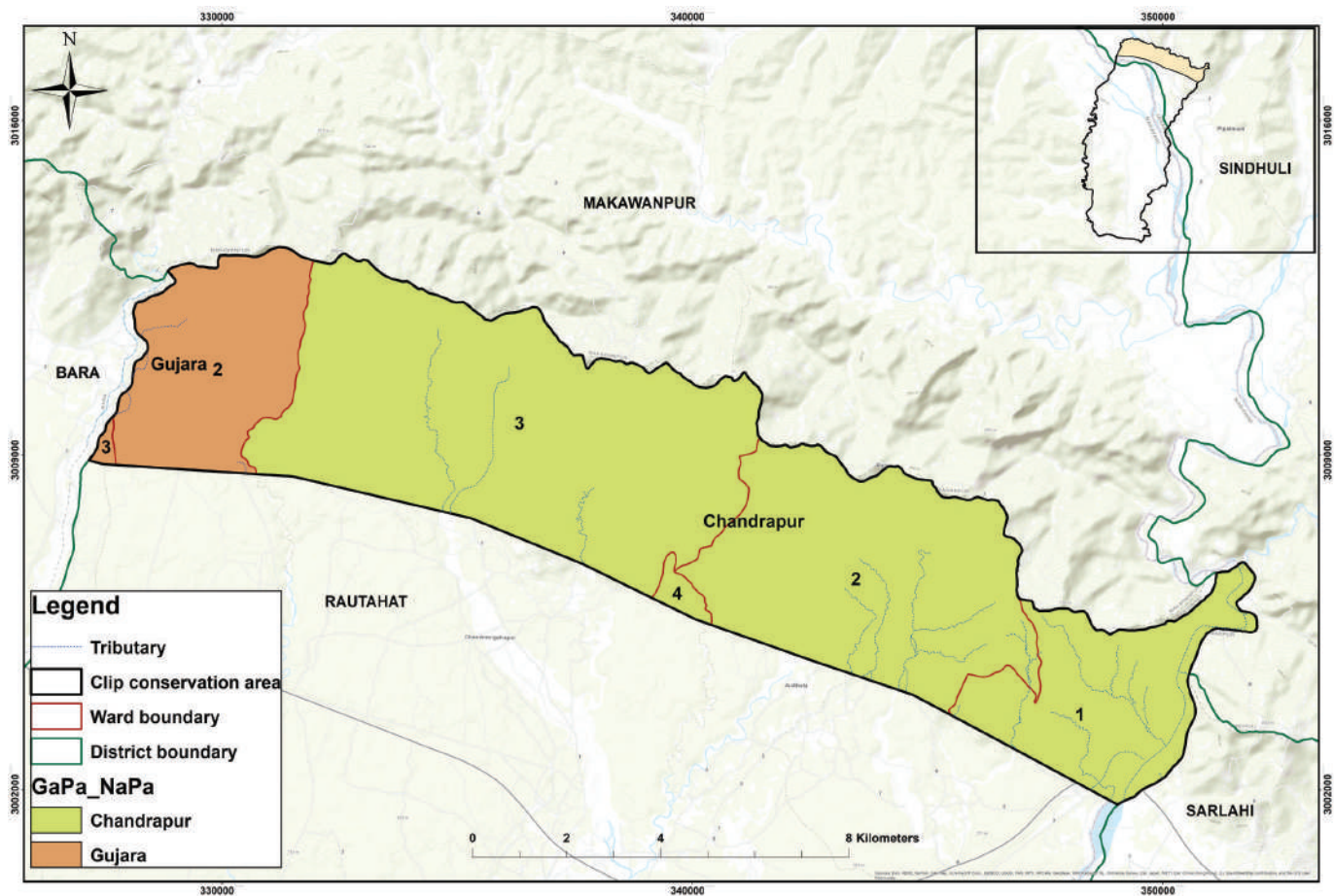
चुरे क्षेत्रले ओगटेको जिल्ला, नगरपालिका, गाउँपालिका र वडाहरूको समष्टिगत जनसंख्या र क्षेत्रफल							
प्रदेश	जिल्ला	न.पा./गा.पा./रा.नि.	वडा नं			क्षेत्रफल (हे.)	जनसंख्या
मधेश प्रदेश	पर्सा	ठोरी	१	२	३	८७७१.७५	९२१५
		चितवन राष्ट्रिय निकुन्ज	९९			१४६७०.६६	
		पर्सा बन्यजन्तु आरक्षण	९९			३३८०२.७८	
		जम्मा				५७२४५.२	९२१५

1.5 Km distance from Chure Foot-hill (Parsa)



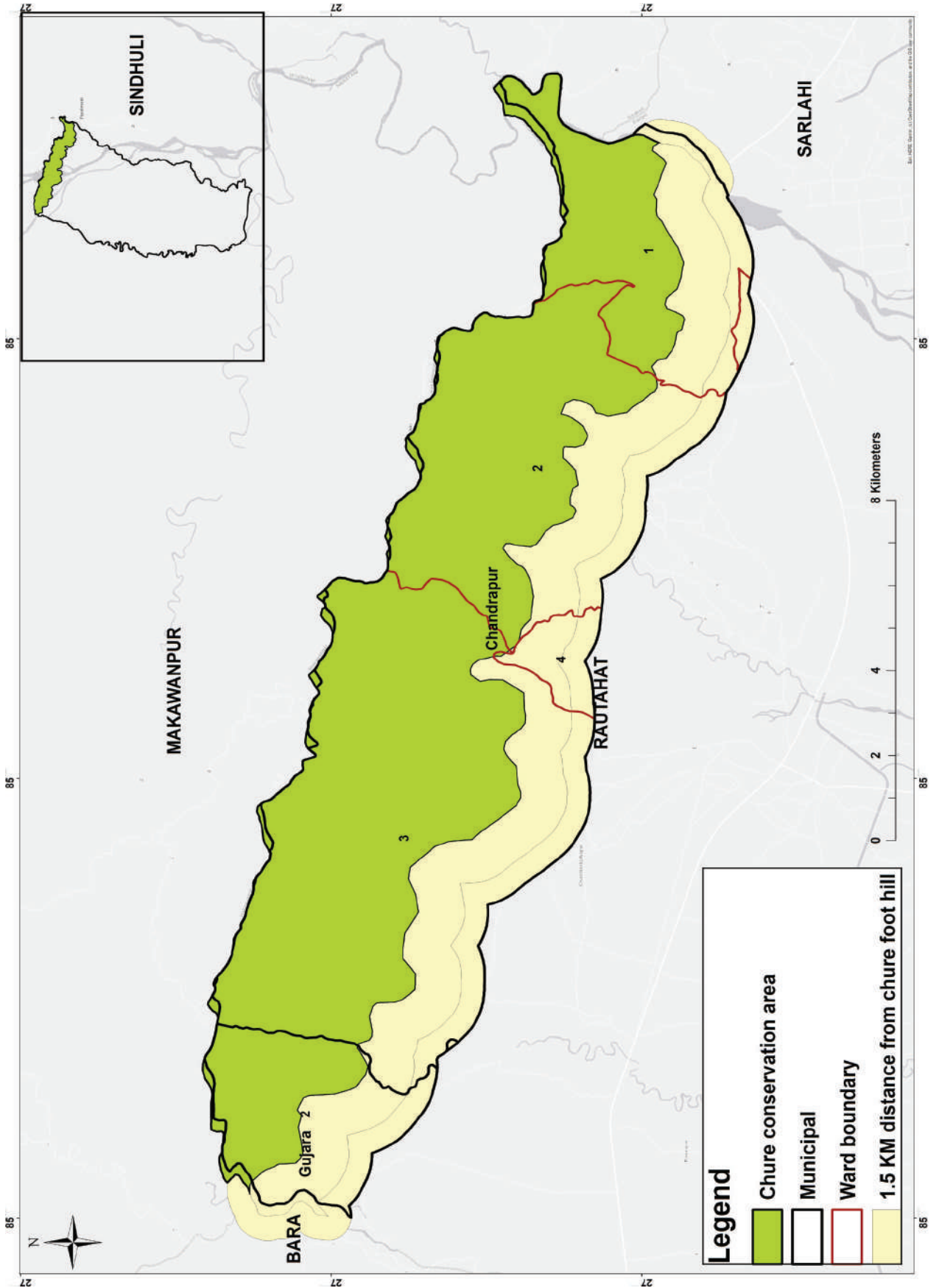
पर्सा		
विवरण	जिल्ला भरको	चुरे क्षेत्रको मात्र
क्षेत्रफल (हेक्टर)	१३५३००	५७२४५.२
घरधुरी (संख्या)	११३०८०	२३८२
जम्मा जनसंख्या (संख्या)	६५४४७१	९२१५
महिला	३१६१८५	४९०४
पुरुष	३३८२८६	४३११
साक्षरता (प्रतिशत)	६९.१	
भु-उपयोग (हेक्टर)		
कृषि	५४१२६	
वन	७३१३१	
भाडी	९२२	
चरण	४६०८	
अन्य	२५१३	
हावापानी		
औसत तापक्रम (°C)		
अधिकतम	३५	
न्युनतम	७	
औसत वार्षिक वर्षा (मि.मि.)	१५९२	
उचाई (मि.)		
उच्चतम	९२५	
न्युनतम	१२२	
प्रमुख नदीहरु	उरिया, श्रीसिया, गंगोल, नौरङ्गिया, तिलाबे, सिक्टा आदी	

Chure Conservation Area (Rautahat)



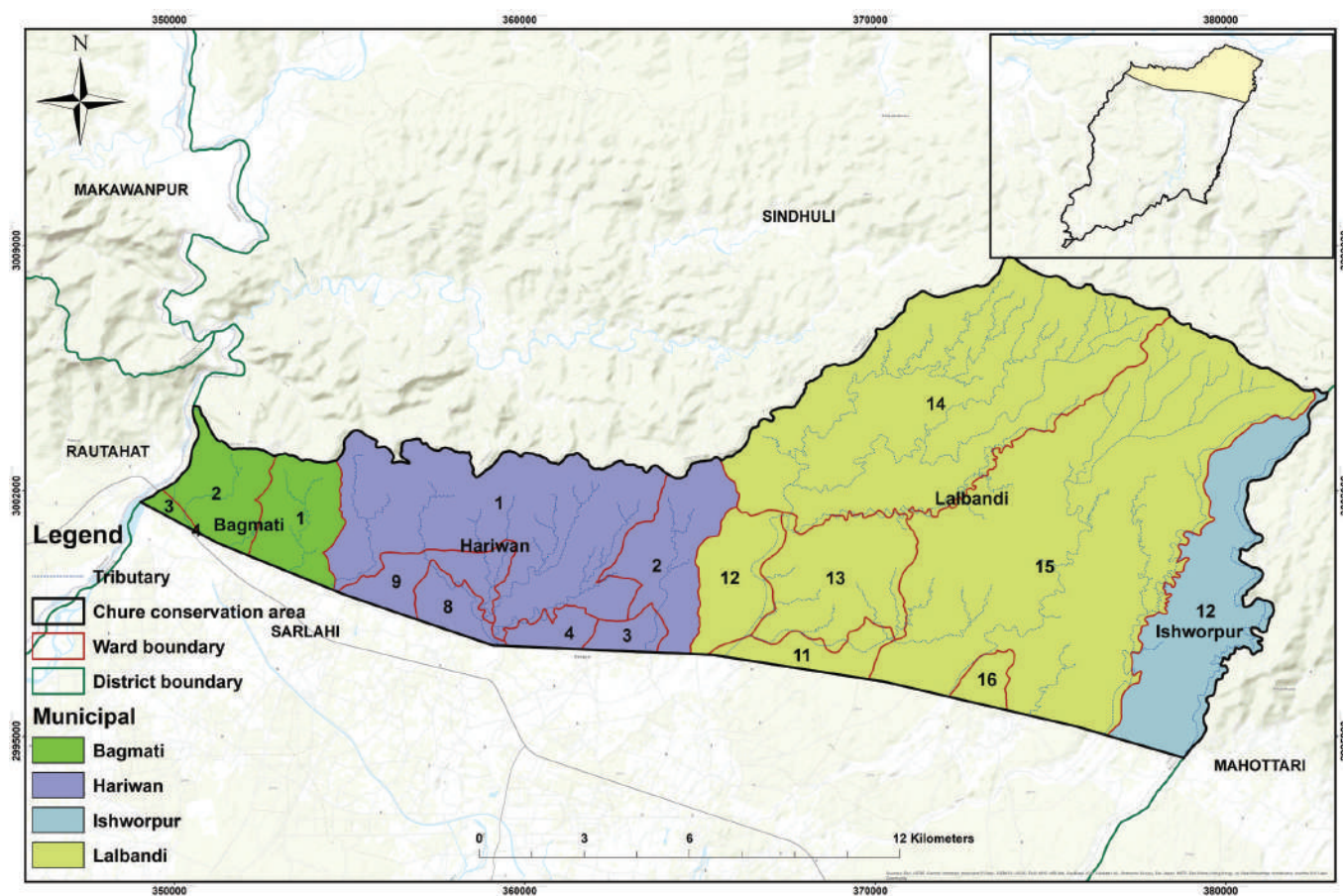
चुरे क्षेत्रले ओगटेको जिल्ला, नगरपालिका, गाउँपालिका र वडाहरूको समष्टिगत जनसंख्या र क्षेत्रफल								
प्रदेश	जिल्ला	न.पा./गा.पा.	वडा नं				क्षेत्रफल (हे.)	जनसंख्या
मधेश प्रदेश	रौतहट	चन्द्रपुर	१	२	३	४	८५६५.५४	३०३०२
		गुजरा	२	३			१४७१.७९	१२५७२
		जम्मा					१००३७.३४	४२८७४

1.5 Km distance from Chure Foot-hill (Rautahat)



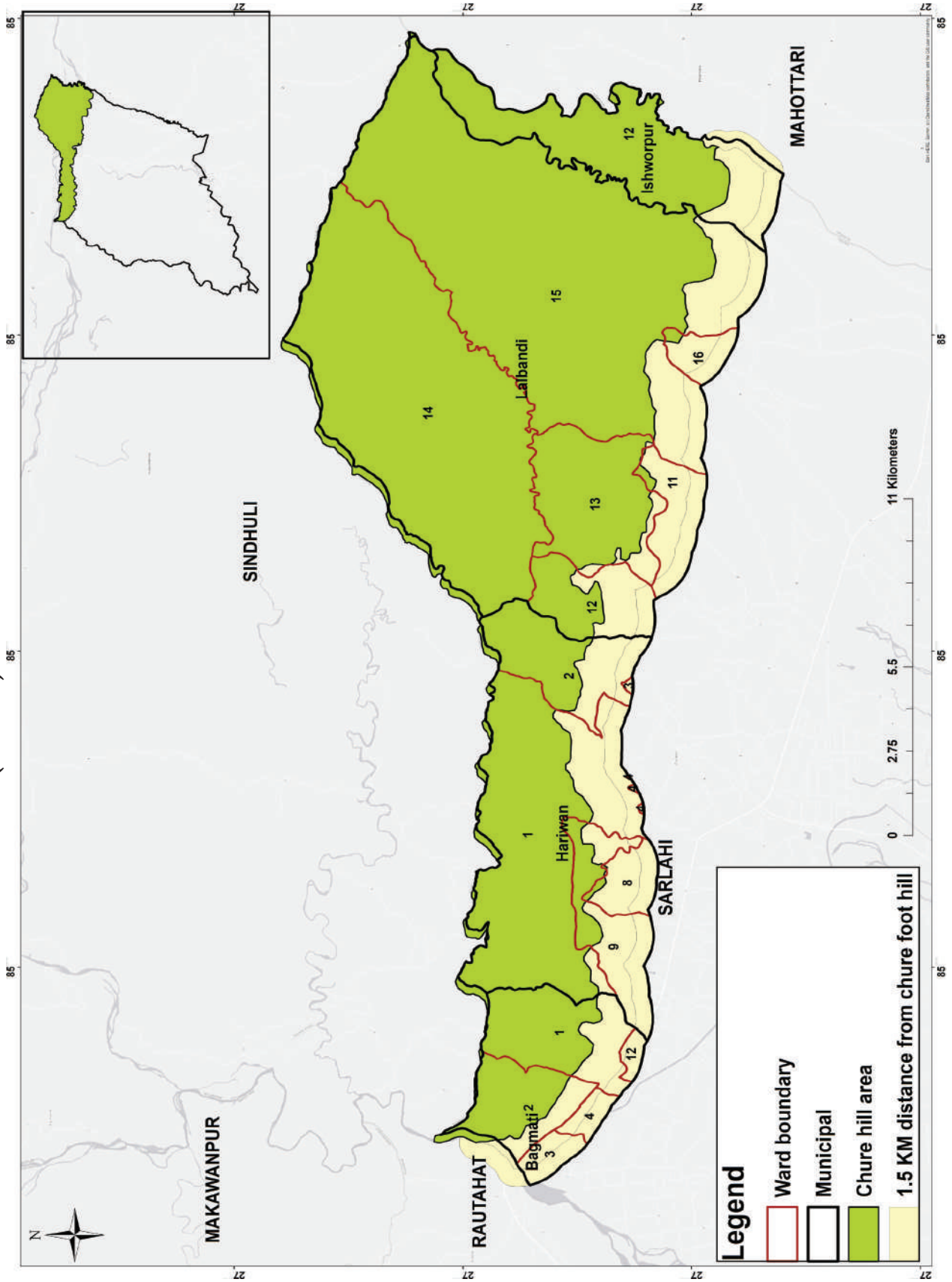
रौतहट		
विवरण	जिल्ला भरको	चुरे क्षेत्रको मात्र
क्षेत्रफल (हेक्टर)	११२६००	१००३७.३
घरधुरी (संख्या)	१३७०३२	९१०४
जम्मा जनसंख्या (संख्या)	८१३५७३	४२८७४
महिला	४०५१७०	२१९९१
पुरुष	४०८४०३	२०८८७
साक्षरता (प्रतिशत)	५७.८	
भु-उपयोग (हेक्टर)		
कृषि	७८८०५	
वन	२९०७६	
भाडी	५६३	
चरण	८२४	
अन्य	३३३२	
हावापानी		
औसत तापक्रम (°C)		
अधिकतम	३५	
न्यूनतम	५	
औसत वार्षिक वर्षा (मि.मि.)	१२०९	
उचाई (मि.)		
उच्चतम	२४४	
न्यूनतम	१२२	
प्रमुख नदीहरु	बागमती, लालबकैया, अरुवा, भाँभु, पौराई, चाँदी	

Chure Conservation Area (Sarlahi)



चुरे क्षेत्रले ओगटेको जिल्ला, नगरपालिका, गाउँपालिका र वडाहरूको समष्टिगत जनसंख्या र क्षेत्रफल										
प्रदेश	जिल्ला	न.पा./गा.पा.	वडा नं					क्षेत्रफल (हे.)	जनसंख्या	
मधेश प्रदेश	सर्लाही	हरीवन	१	२	३	४	८	९	५४५७.९९	२५१०८
		ईश्वरपुर	१२						२०९०.४४	४७३७
		लालबन्दी	११	१२	१३	१४	१५	१६	१४४१४.१५	१९२६३
		बागमती	१	२	३	४			१४५६.०५	१८७१६
		जम्मा								२३५१८.६५

1.5 Km distance from Chure Foot-hill (Sarlahi)

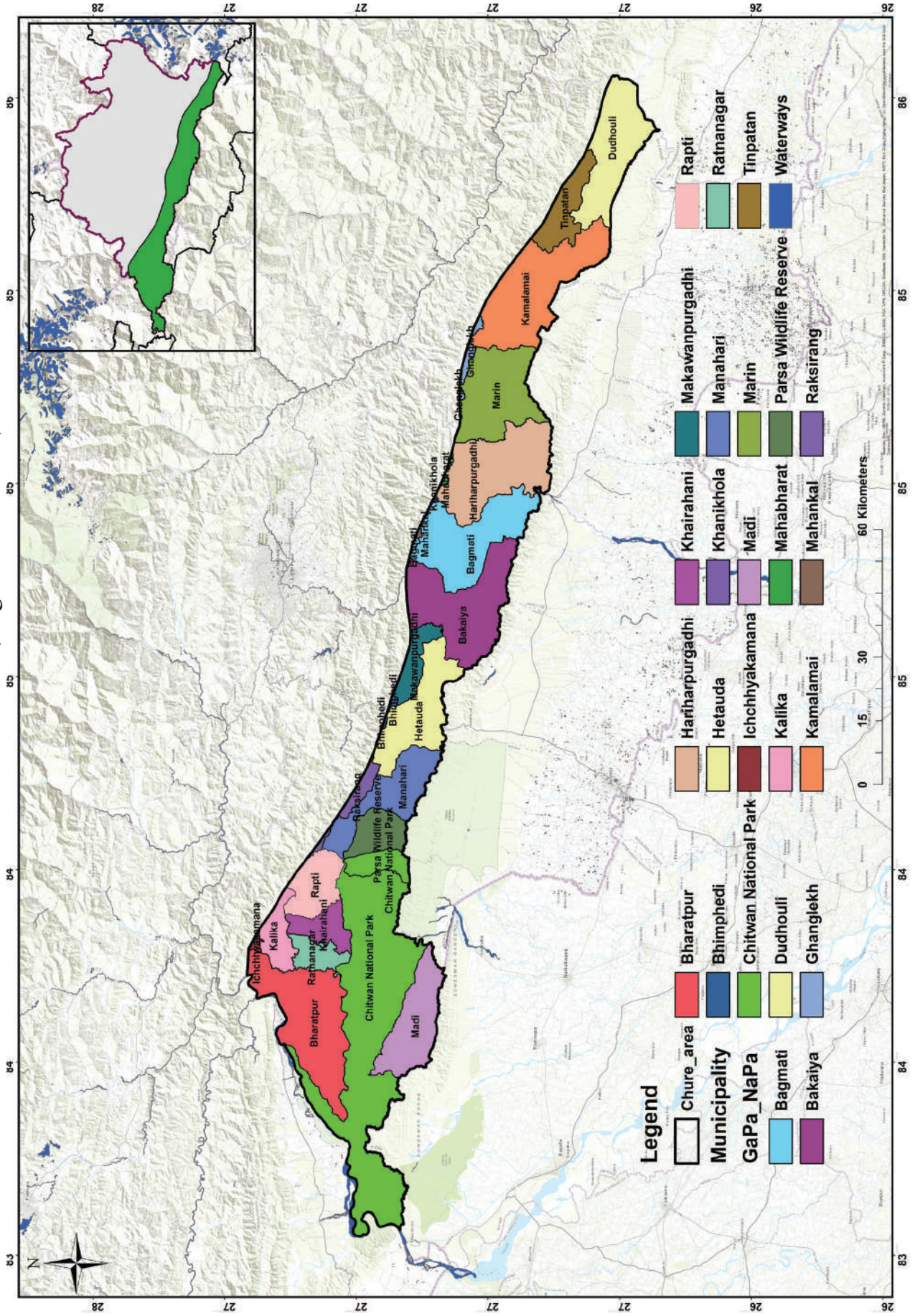


सर्लाही		
विवरण	जिल्ला भरको	चुरे क्षेत्रको मात्र
क्षेत्रफल (हेक्टर)	१२५९००	२३५१८.६५
घरधुरी (संख्या)	१६४८९३	१५४६४
जम्मा जनसंख्या (संख्या)	८६२४७०	६७८२४
महिला	४२७३३९	३४७१६
पुरुष	४३५१३१	३३१०८
साक्षरता (प्रतिशत)	६०.३	
भु-उपयोग (हेक्टर)		
कृषि	८४६७८	
वन	३०५२८	
भाडी	१५२८	
चरण	७४८७	
अन्य	१६७९	
हावापानी		
औसत तापक्रम (°C)		
अधिकतम	३५	
न्युनतम	८	
औसत वार्षिक वर्षा (मि.मि.)	१२०९	
उचाई (मि.)		
उच्चतम	६५९	
न्युनतम	६०	
प्रमुख नदीहरू	बागमती, लखनदेही, भिम आदी	

बागमती प्रदेश



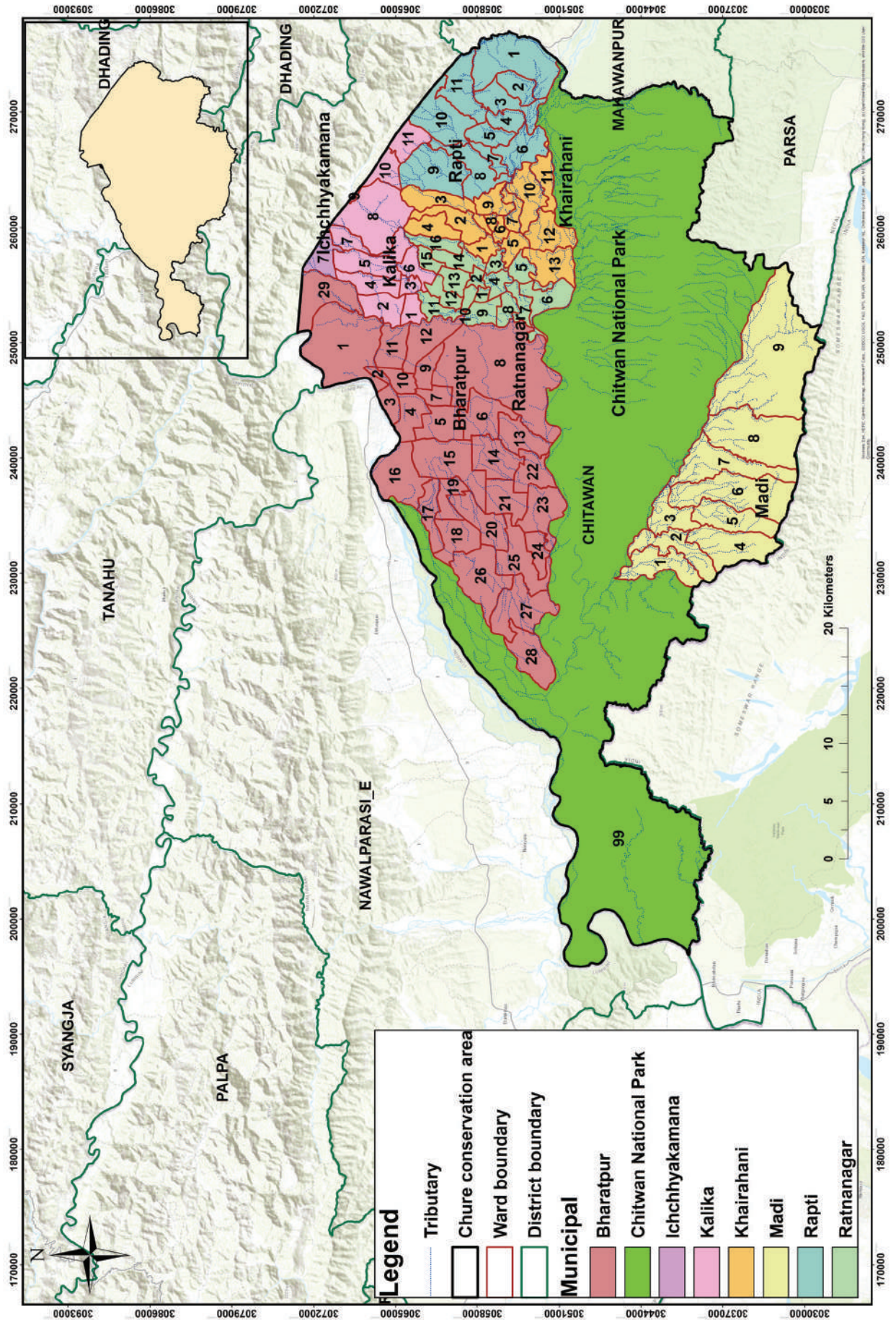
Chure Conservation Area (Bagmati Province)



चुरे संरक्षण क्षेत्रमा पर्ने जिल्ला, क्षेत्रफल र जनसंख्या

बागमती प्रदेश			
क्र.स.	जिल्ला	क्षेत्रफल (हे.)	जनसंख्या
१	चितवन	१८८२०४.९	६७७७४३७
२	काभ्रेपलान्चोक	६७८.६९	११६९९
३	ललितपुर	५६४.१४	४५४९
४	मकवानपुर	१४००४९	३५१८३४
५	सिन्धुली	१४३०१६.६	२३३८७५
	जम्मा	४७२५१३.३४	१२७९३९४

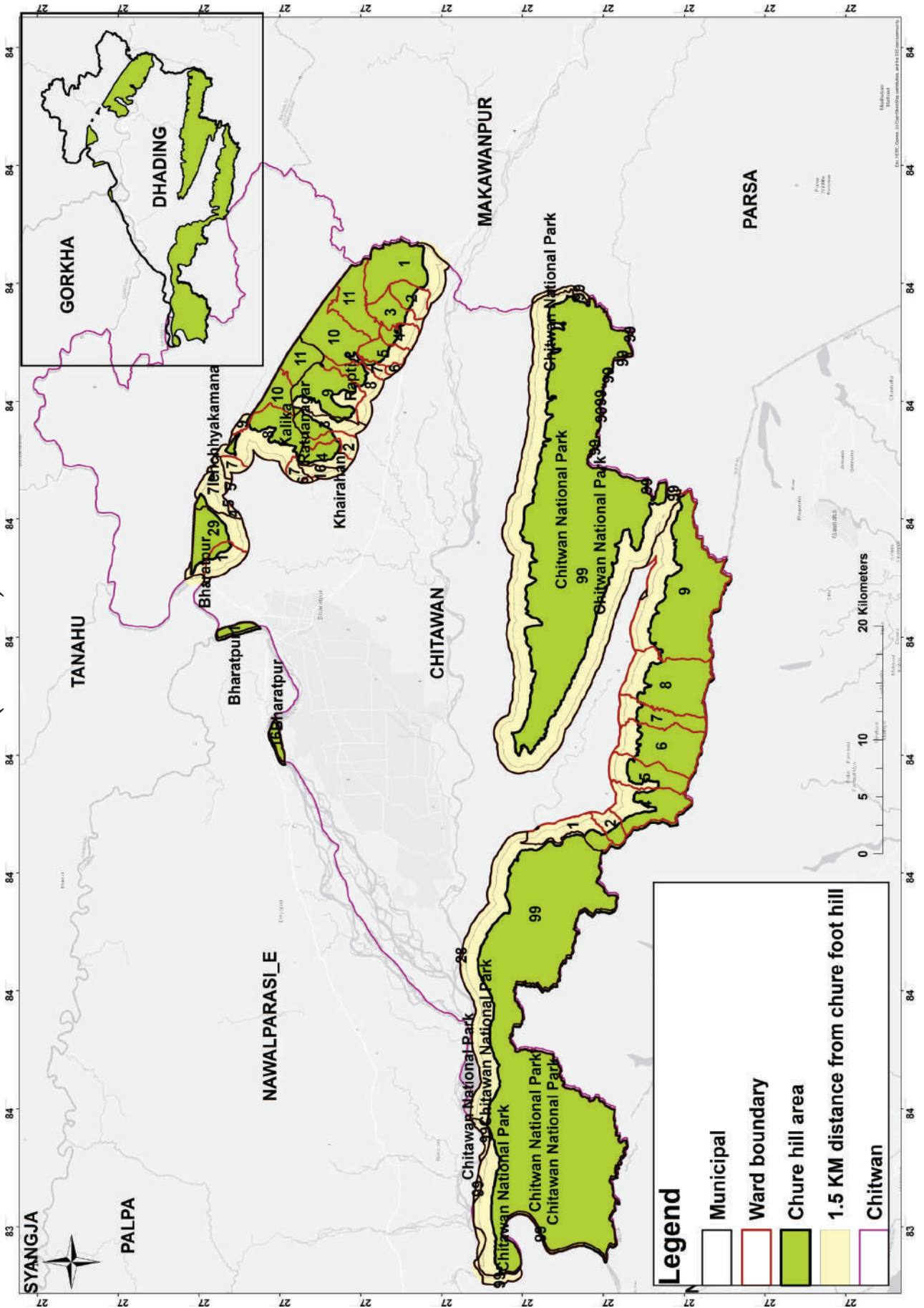
Chure Conservation Area (Chitawan)



चुरे क्षेत्रले ओगटेको जिल्ला, नगरपालिका, गाउँपालिका र वडाहरूको समष्टिगत जनसंख्या र क्षेत्रफल

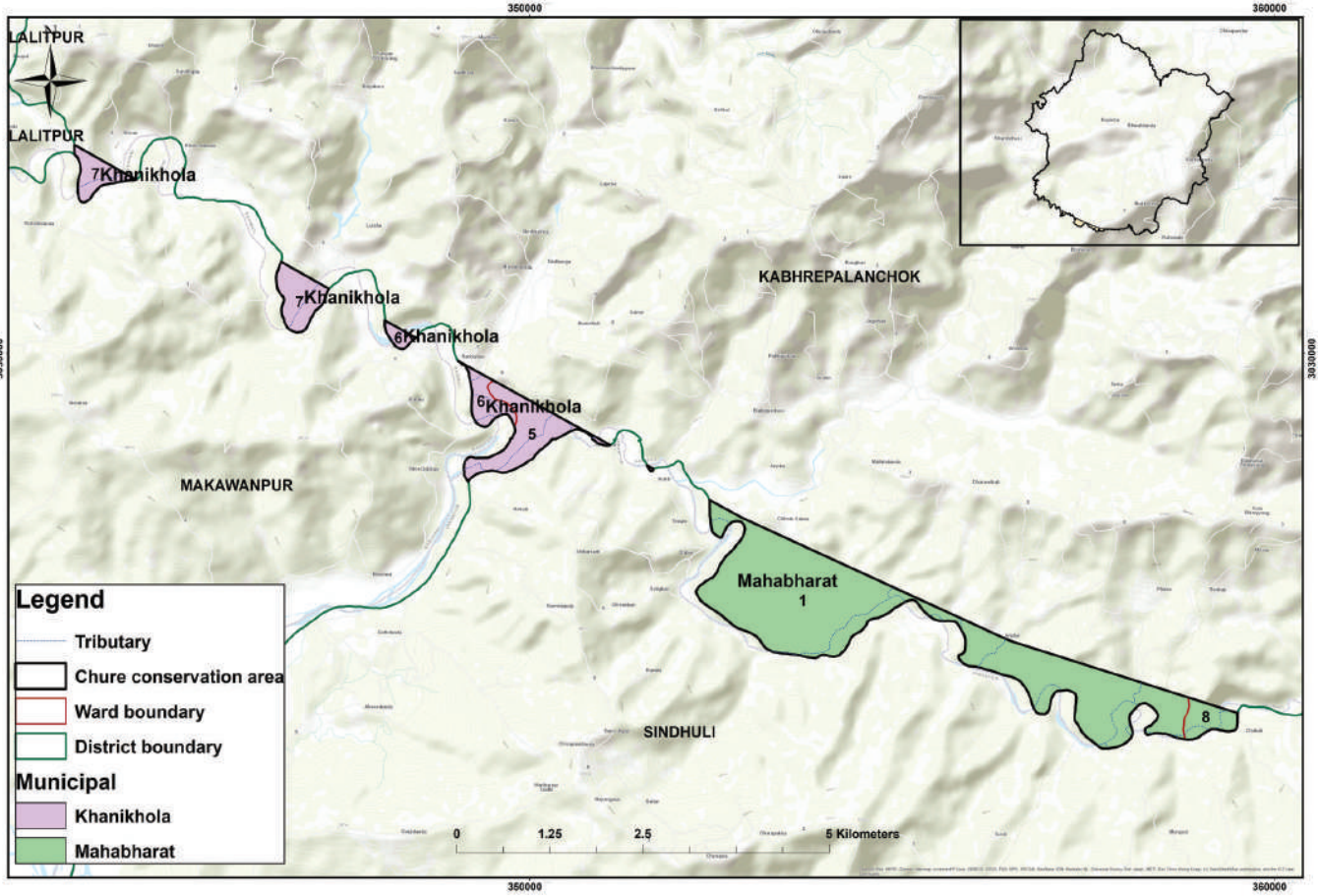
प्रदेश	जिल्ला	न.ा./गा.पा. /रा नि	वडा नं													क्षेत्रफल (हे.)	जनसंख्या																	
			१	२	३	४	५	६	७	८	९	१०	११	१२	१३			१४	१५	१६	१७	१८	१९	२०	२१	२२	२३	२४	२५	२६	२७	२८	२९	
बागमती प्रदेश	चितवन	भरतपुर	१	२	३	४	५	६	७	८	९	१०	११	१२	१३	१४	१५	१६	१७	१८	१९	२०	२१	२२	२३	२४	२५	२६	२७	२८	२९	३६९,२६८		
		राप्ती	१	२	३	४	५	६	७	८	९	१०	११	१२	१३	१४	१५																	५९,७८९
		रत्ननगर	१	२	३	४	५	६	७	८	९	१०	११	१२	१३	१४	१५																	८९,९०५
		माडी	१	२	३	४	५	६	७	८	९	१०	११	१२	१३	१४	१५																	३३,२३०
		ईच्छाकामना	७																															५६,८७
		कालिका	१	२	३	४	५	६	७	८	९	१०	११	१२	१३	१४	१५																	५२,९६४
		चितवन राष्ट्रिय निकुञ्ज	९९																															९०,३९३.८९
		खैरहनी	१	२	३	४	५	६	७	८	९	१०	११	१२	१३	१४	१५																	६,७३८५
																																	१,८८२,०४.९	६,७७४,३७

1.5 km distance from Chure Foot-hill (Chitawan)



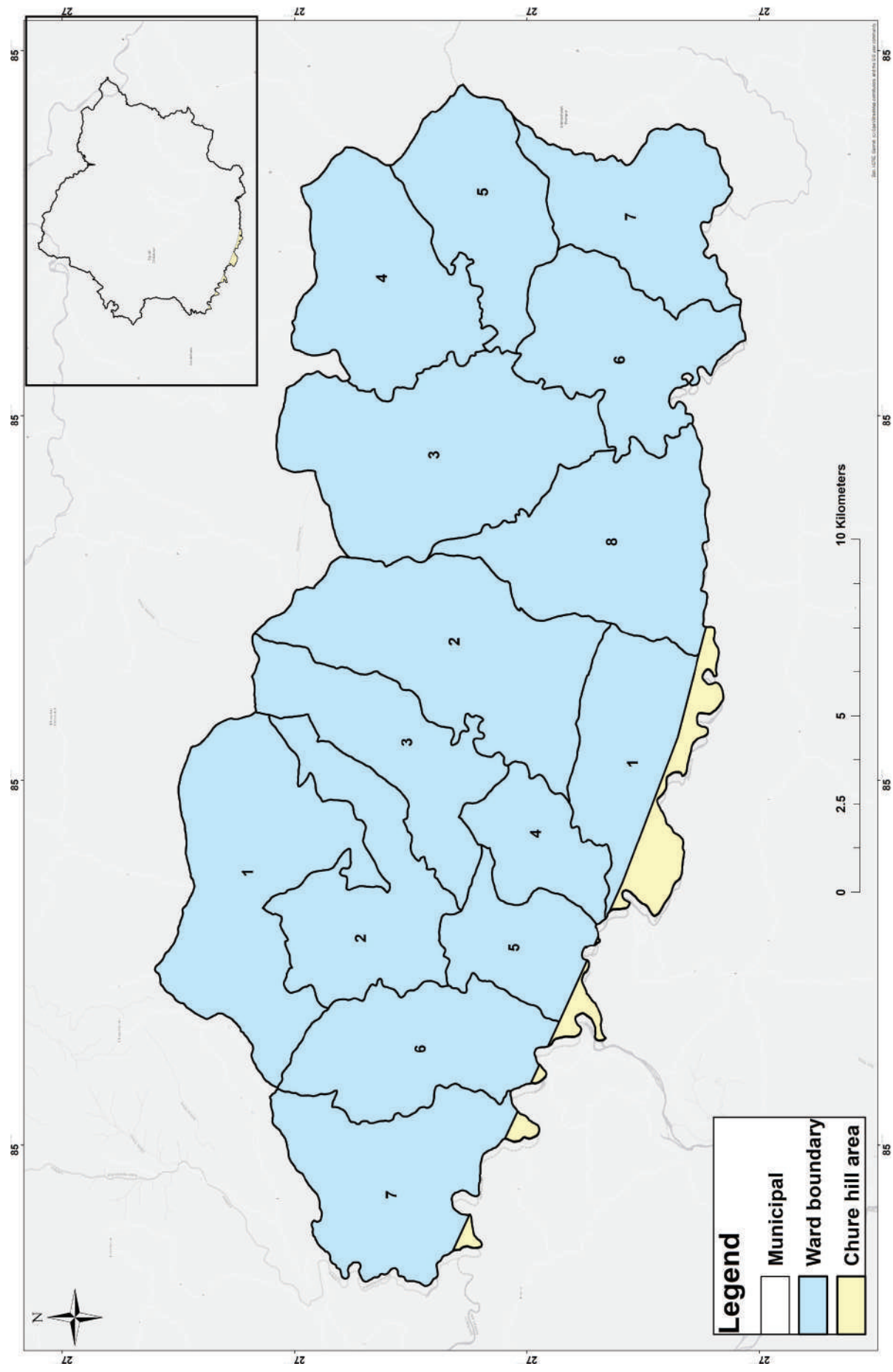
चितवन		
विवरण	जिल्ला भरको	चुरे क्षेत्रको मात्र
क्षेत्रफल (हेक्टर)	२२१८००	१८८२०४.९
घरधुरी (संख्या)	१७९३४५	१७१७८९
जम्मा जनसंख्या (संख्या)	७१९८५९	६७७४३७
महिला	३६८०७०	३४९५५१
पुरुष	३५१७८९	३२७८८६
साक्षरता (प्रतिशत)	८३.७	
भु-उपयोग (हेक्टर)		
कृषि	६३२१३	
वन	१२४६५१	
भाडी	१९५१८	
चरण	८८७२	
अन्य	५५४६	
हावापानी		
औसत तापक्रम (°C)		
अधिकतम	३५	
न्यूनतम	०.१	
औसत वार्षिक वर्षा (मि.मि.)	१९०३	
उचाई (मि.)		
उच्चतम	१९४७	
न्यूनतम	१४१	
प्रमुख नदीहरु	नारायणी, पुर्वि राप्ती, लोथर, रिउ, कयर आदी	

Chure Conservation Area (Kabhrepalanchok)



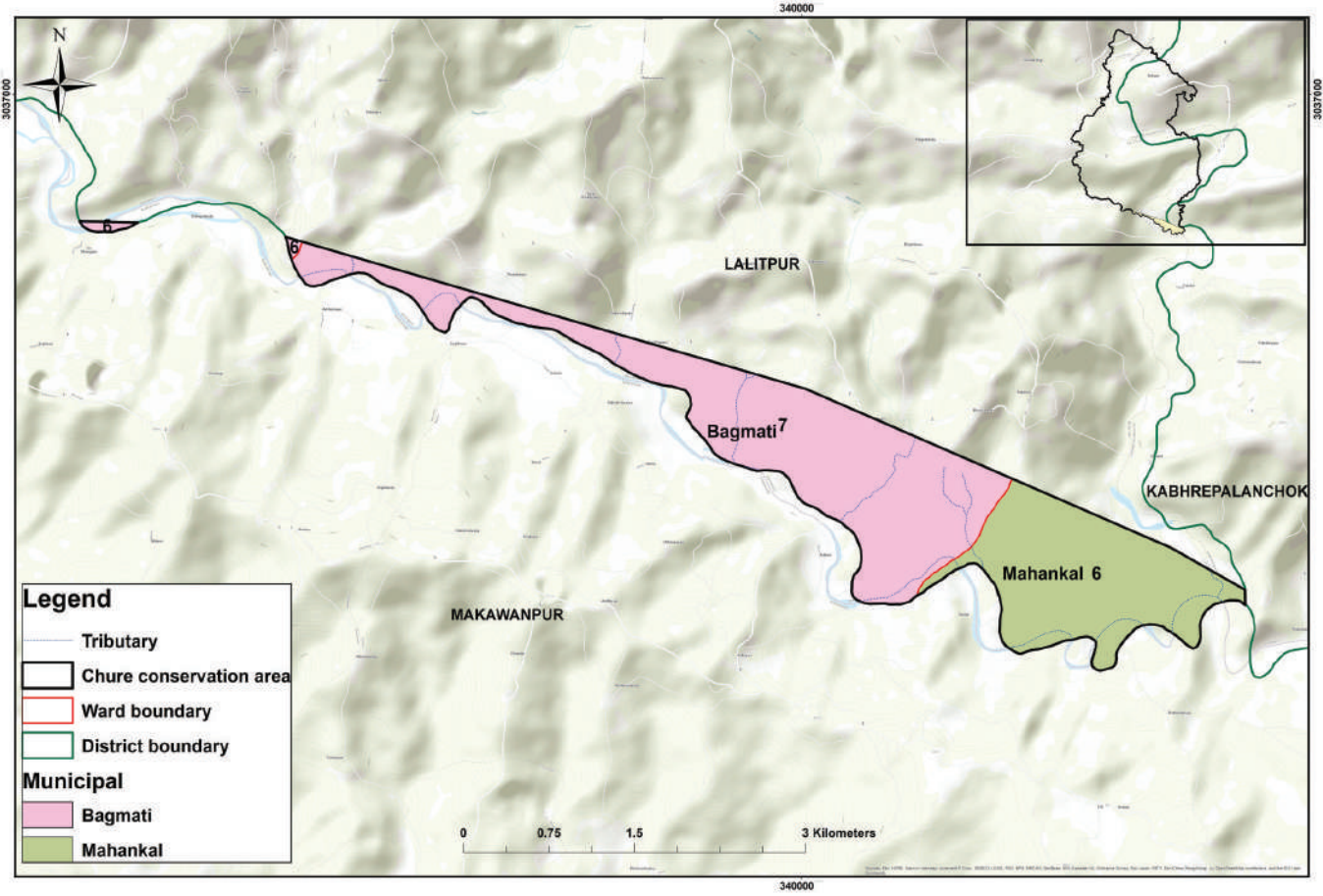
चुरे क्षेत्रले ओगटेको जिल्ला, नगरपालिका, गाउँपालिका र वडाहरूको समष्टिगत जनसंख्या र क्षेत्रफल								
प्रदेश	जिल्ला	न.पा./गा.पा.	वडा नं			क्षेत्रफल (हे.)	जनसंख्या	
बागमती प्रदेश	काभ्रेपलान्चोक	महाभारत	१	८		५१४.९९	४६९४	
		खानीखोला	४	५	६	७	१६३.७०	७००५
		जम्मा					६७८.६९	११६९९

1.5 km distance from Chure Foot-hill (Kabhrepalanchok)



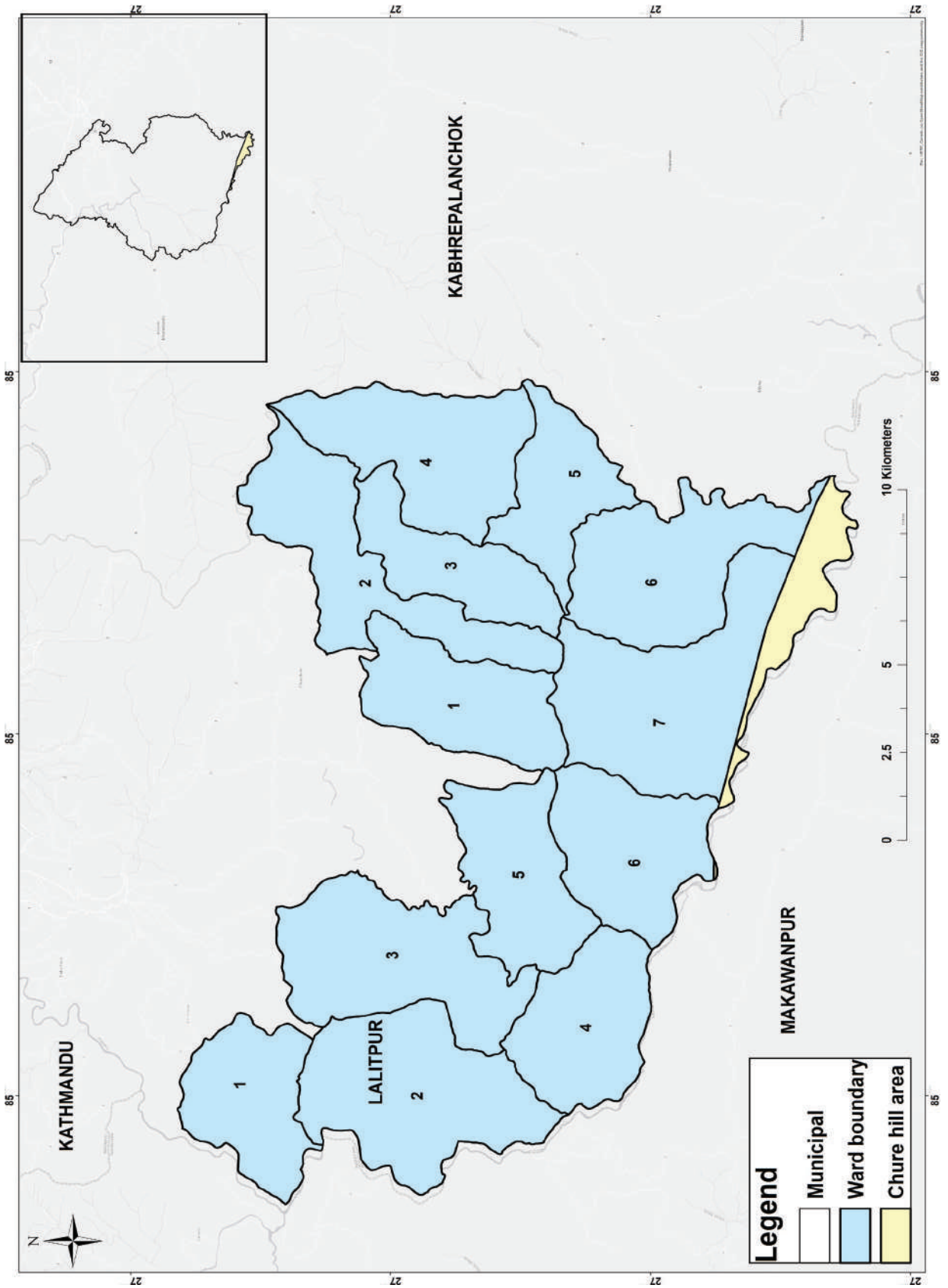
काभ्रेपलाञ्चोक		
विवरण	जिल्ला भरको	चुरे क्षेत्रको मात्र
क्षेत्रफल (हेक्टर)	१३९६००	६७८.६९
घरधुरी (संख्या)	९१४२८	२४११
जम्मा जनसंख्या (संख्या)	३६४०३९	११६९९
महिला	१८५१३०	५९७५
पुरुष	१७८९०९	५७२४
साक्षरता (प्रतिशत)	७५.७	
भु-उपयोग (हेक्टर)		
कृषि	५७४९२	
वन	४६४४८	
भाडी	२९५११	
चरण	७५०	
अन्य	५३९९	
हावापानी		
औसत तापक्रम (०C)		
अधिकतम	३२	
न्युनतम	१	
औसत वार्षिक वर्षा (मि.मि.)	८९४	
उचाई (मि.)		
उच्चतम	३०१८	
न्युनतम	२८०	
प्रमुख नदीहरू	ईन्द्रावती, सुनकोशी, बागमती, रोशी	

Chure Conservation Area (Lalitpur)



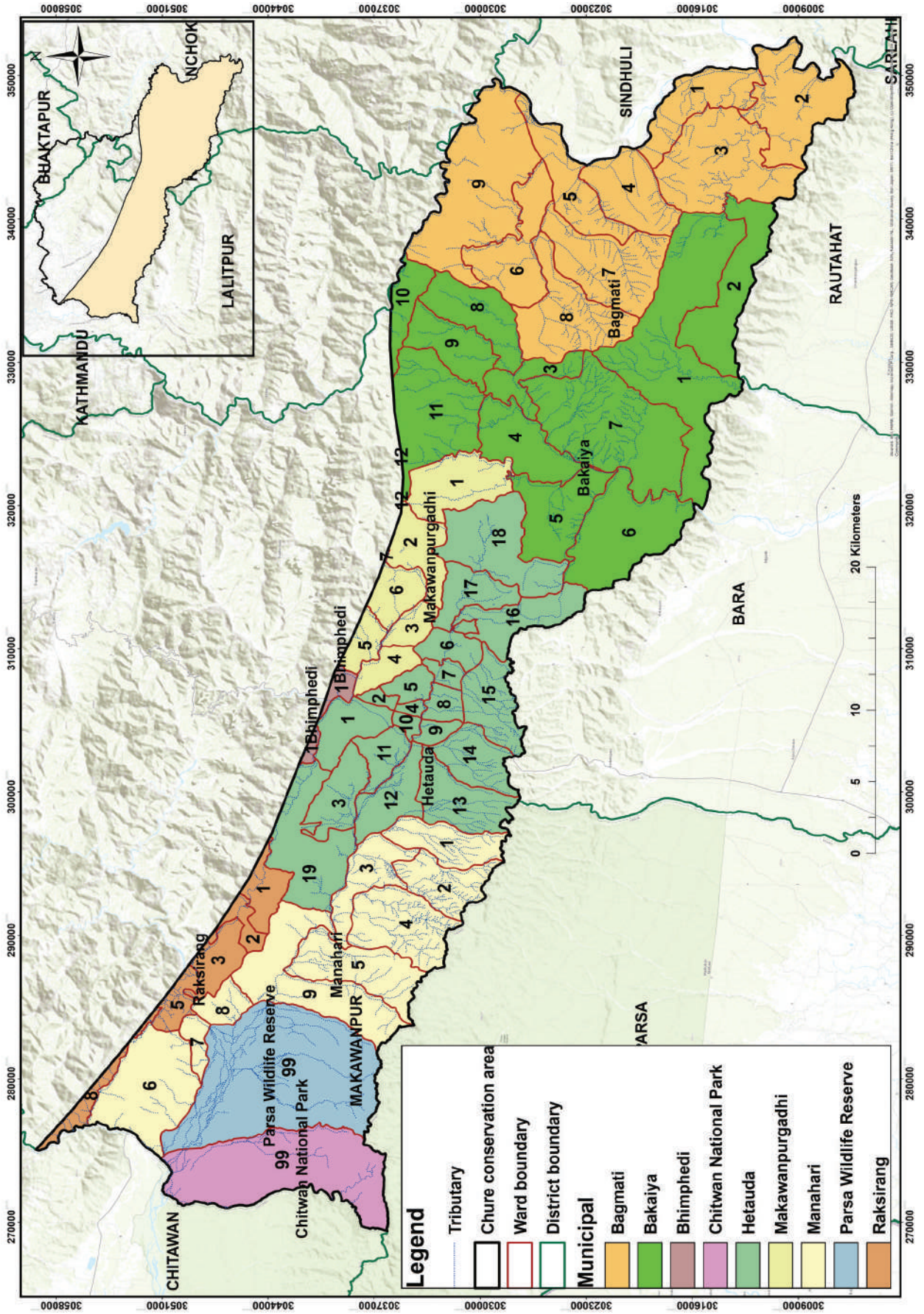
चुरे क्षेत्रले ओगटेको जिल्ला, नगरपालिका, गाउँपालिका र वडाहरूको समष्टिगत जनसंख्या र क्षेत्रफल						
प्रदेश	जिल्ला	न.पा./गा.पा.	वडा नं		क्षेत्रफल (हे.)	जनसंख्या
बागमती प्रदेश	ललितपुर	बागमती	६	७	३४९.५२	३१५२
		महाकाल	६		२१३.६१	१३९७
		जम्मा				५६४.१४

1.5 km distance from Chure Foot-hill (Lalitpur)



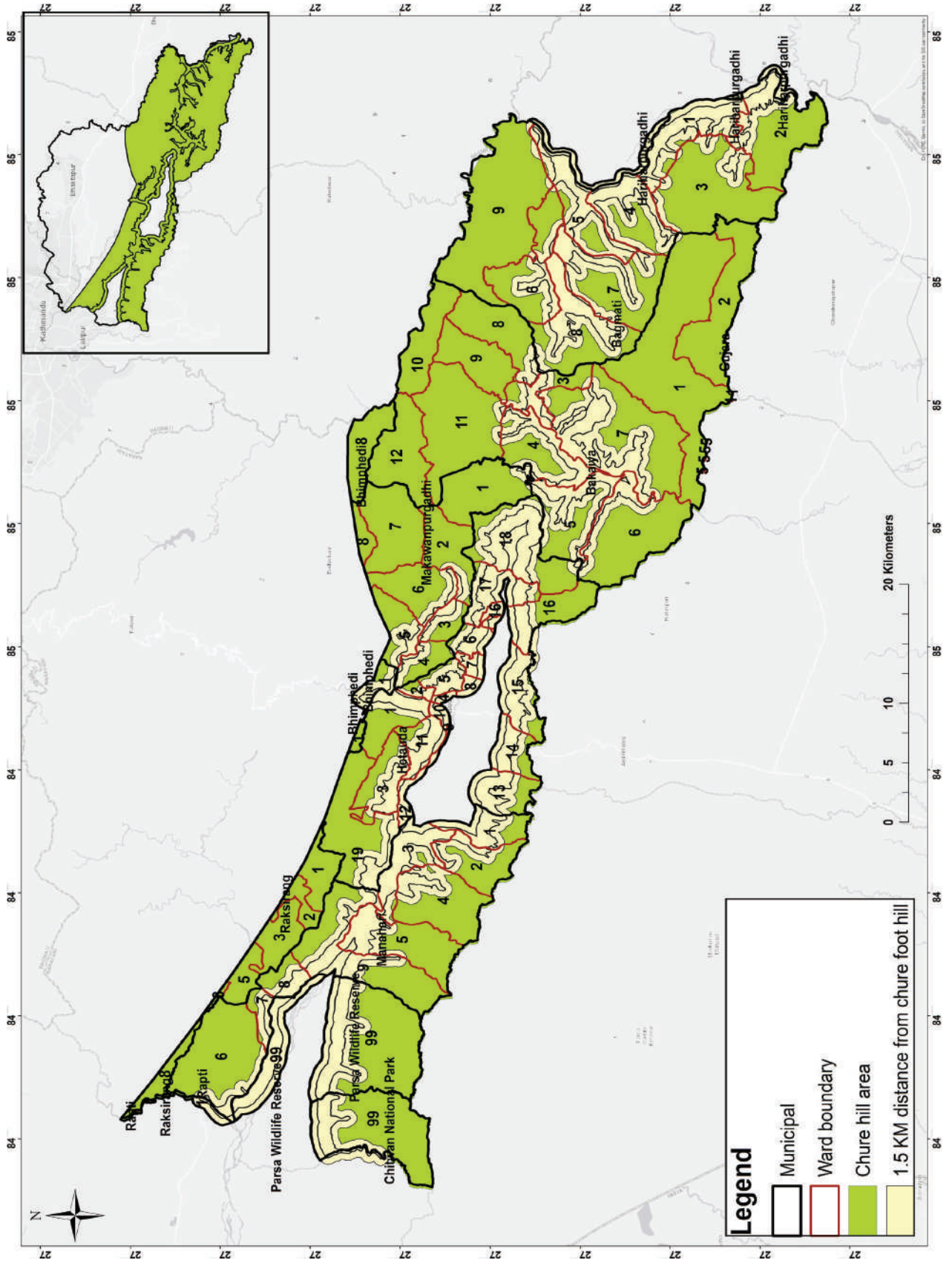
ललितपुर		
विवरण	जिल्ला भरको	चुरे क्षेत्रको मात्र
क्षेत्रफल (हेक्टर)	३८५००	५६३.१४
घरधुरी (संख्या)	१४०३६७	११०१
जम्मा जनसंख्या (संख्या)	५५१६६७	४५४९
महिला	२७४५३६	२२६५
पुरुष	२७७१३१	२२८४
साक्षरता (प्रतिशत)	८८.१	
भु-उपयोग (हेक्टर)		
कृषि	१५१०१	
वन	१३२००	
भाडी	७९५१	
चरण	१९५	
अन्य	२०५३	
हावापानी		
औसत तापक्रम (°C)		
अधिकतम	२८	
न्युनतम	१	
औसत वार्षिक वर्षा (मि.मि.)	१२८८	
उचाई (मि.)		
उच्चतम	२८३१	
न्युनतम	१३४०	
प्रमुख नदीहरु	वागमति, गोदावरी, कोड्कु, नखु, खानी, दुर्लङ्ग आदी	

Chure Conservation Area (Makawanpur)



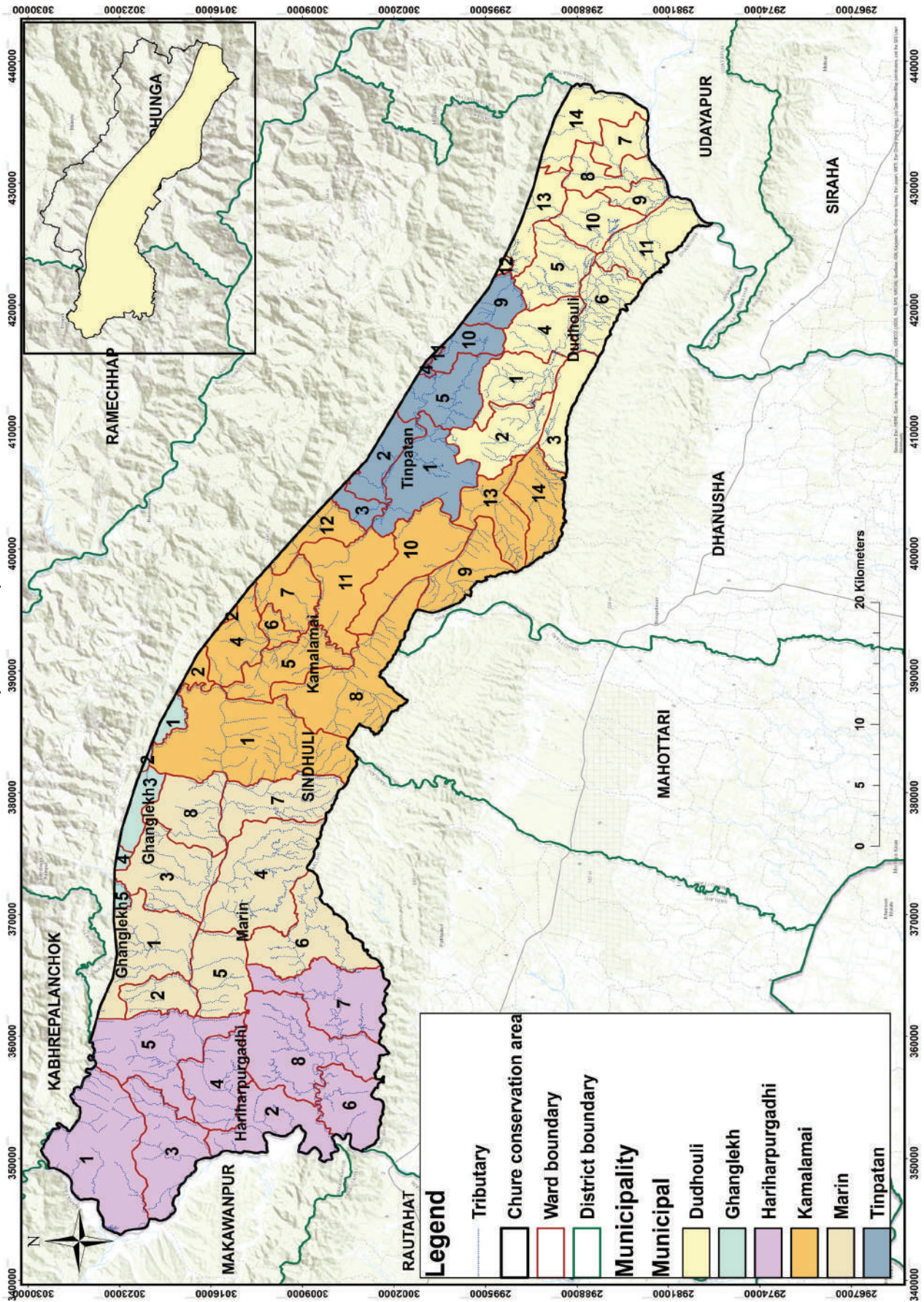
चुरे क्षेत्रले ओगटेको जिल्ला, नगरपालिका, गाउँपालिका र वडाहरूको समष्टिगत जनसंख्या र क्षेत्रफल		वडा नं													क्षेत्रफल (हे.)	जनसंख्या							
प्रदेश	जिल्ला	न.पा./गा.पा./र I. नि.	१	२	३	४	५	६	७	८	९	१०	११	१२	१३	१४	१५	१६	१७	१८	१९		
बागमती प्रदेश	मकवानपुर	मनहरी	१	२	३	४	५	६	७	८	९	१०	११	१२	१३	१४	१५	१६	१७	१८	१९	१९९६३.८	४७३५३
		हेटौडा	१	२	३	४	५	६	७	८	९	१०	११	१२	१३	१४	१५	१६	१७	१८	१९	२४७७६.३१	१९३५७
		मकवानपुरगढी	१	२	३	४	५	६	७	८	९	१०	११	१२	१३	१४	१५	१६	१७	१८	१९	७३५८.३९	६२२४०४
		बागमती	१	२	३	४	५	६	७	८	९	१०	११	१२	१३	१४	१५	१६	१७	१८	१९	३१०५४.३६	३०४२५
		राक्सिरंग	१	२	३	४	५	६	७	८	९	१०	११	१२	१३	१४	१५	१६	१७	१८	१९	४१८८.४६	१३५३३
		बकैया	१	२	३	४	५	६	७	८	९	१०	११	१२	१३	१४	१५	१६	१७	१८	१९	३५८१६.९३	४०९०७
		भिमफेदी	१	२	३	४	५	६	७	८	९	१०	११	१२	१३	१४	१५	१६	१७	१८	१९	५४६.१८	३६३६
		चितवन राष्ट्रिय निकुन्ज	९९																			६५.२१	
		पर्सा बन्धुजन्तु आरक्षण	९९																			९८२३.५५	
		जम्मा																				१४००४९	३५१८३४

1.5 km distance from Chure foothill (Makawanpur)



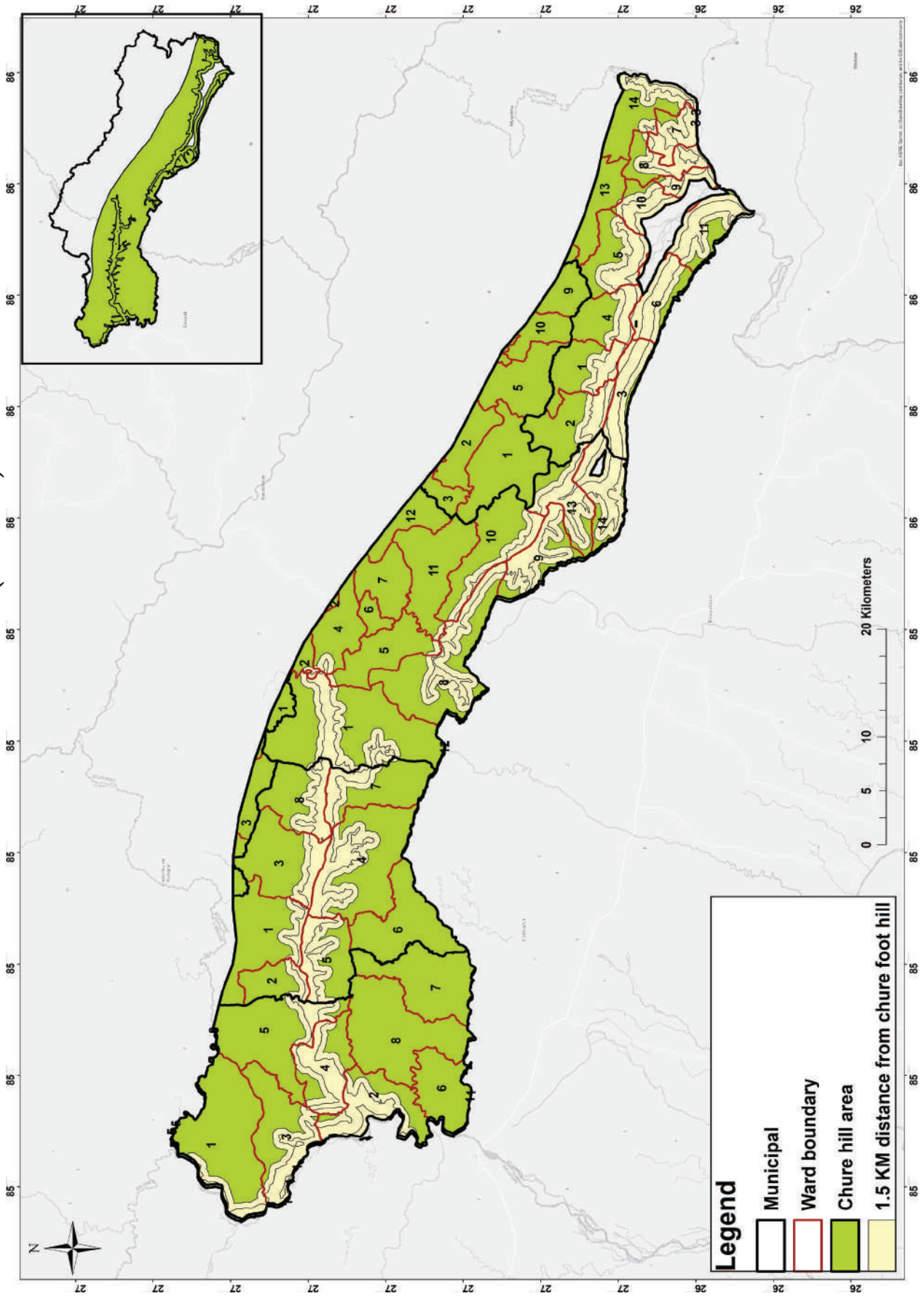
मकवानपुर		
विवरण	जिल्ला भरको	चुरे क्षेत्रको मात्र
क्षेत्रफल (हेक्टर)	२४२६००	१४००४९
घरधुरी (संख्या)	१०५७९२	८११३२
जम्मा जनसंख्या (संख्या)	४६६०७३	३५१८३४
महिला	२३२२५७	१७७८८१
पुरुष	२३३८१६	१७३९५३
साक्षरता (प्रतिशत)	७७.८	
भु-उपयोग (हेक्टर)		
कृषि	६१४८९	
वन	१४४५५८	
भाडी	४९६८	
चरण	१४८७५	
अन्य	१६७१०	
हावापानी		
औसत तापक्रम (°C)		
अधिकतम	३९	
न्युनतम	५	
औसत वार्षिक वर्षा (मि.मि.)	२३०१	
उचाई (मि.)		
उच्चतम	२५८४	
न्युनतम	१६६	
प्रमुख नदीहरु	राप्ती, बागमती, बकैया, मनहरी, लोथर आदी	

Chure Conservation Area (Sindhuli)



प्रदेश	जिल्ला	न.पा./गा.पा.	वडा नं										क्षेत्रफल (हे.)	जनसंख्य						
			१	२	३	४	५	६	७	८	९	१०			११	१२	१३	१४		
बागमती प्रदेश	सिन्धुली	ध्याङलेख	१	२	३	४	५											२१०३.४३	१२६५२	
		दुधौली	१	२	३	४	५	६	७		९	१०	११	१२	१३	१४			७०२०७	
		तीनपाटन	१	२	३	४	५	६	७	९	१०	११	१२	१३	१४				११७६४.९	२६०४६
		कमलामाइ	१	२	३	४	५	६	७	९	१०	११	१२	१३	१४				३८५९२.६	६९६५७
		हरिहरपुरगढी	१	२	३	४	५	६	७	९	१०	११	१२	१३	१४				३४२	२६५०५
		मरिण	१	२	३	४	५	६	७	९	१०	११	१२	१३	१४				९०.६७	२६५०५
जम्मा																	२६८०८	२३३८७५		

1.5 km distance from Chure Foot-hill (Sindhuli)

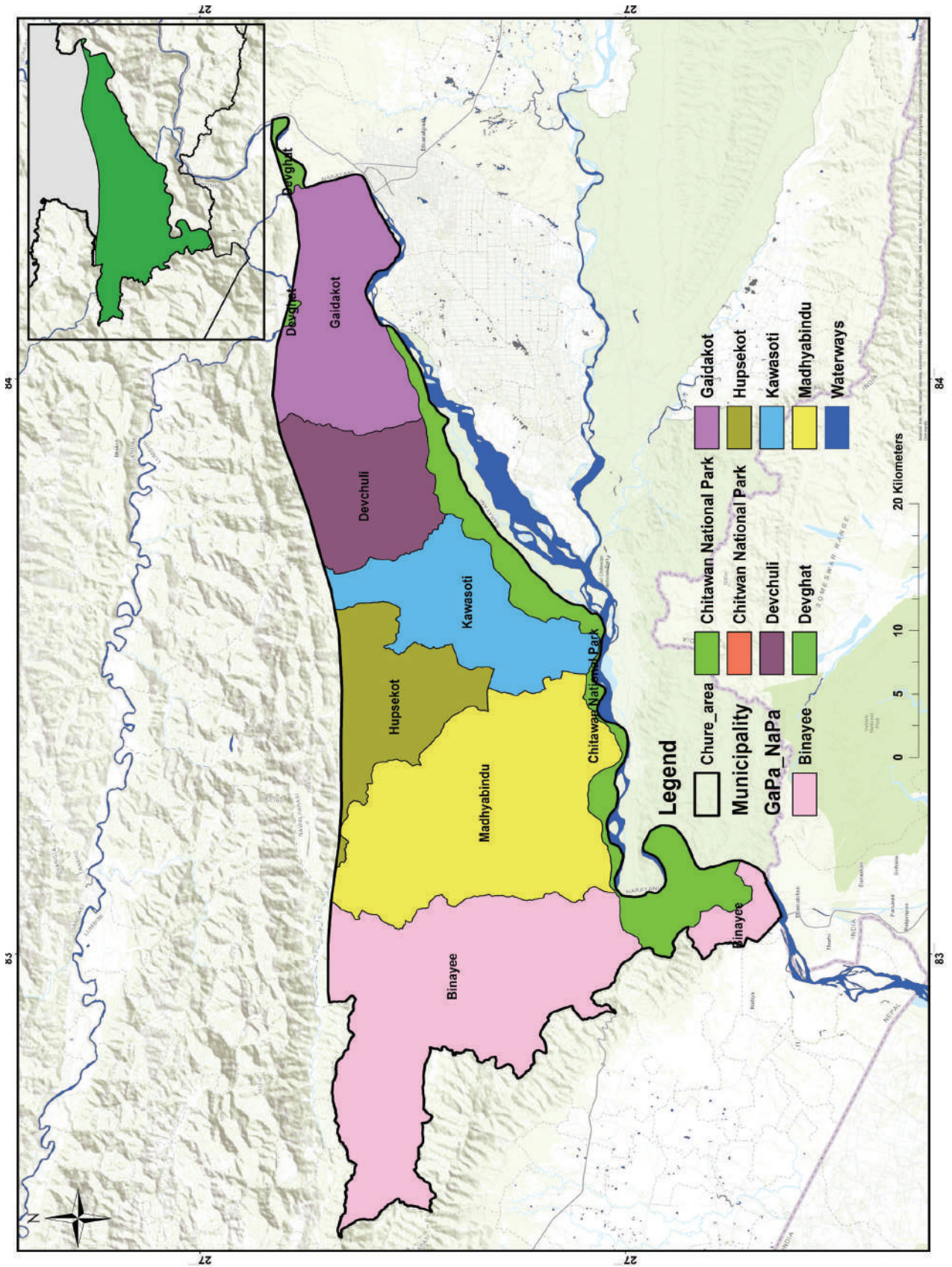


सिन्धुली		
विवरण	जिल्ला भरको	चुरे क्षेत्रको मात्र
क्षेत्रफल (हेक्टर)	२४९१००	१४३०१७
घरधुरी (संख्या)	६९३६४	५४१५६
जम्मा जनसंख्या (संख्या)	३०००२६	२३३८७५
महिला	१५२९६१	१२०३९७
पुरुष	१४७०६५	११३४७८
साक्षरता (प्रतिशत)	७२.६	
भु-उपयोग (हेक्टर)		
कृषि	२४८५२	
वन	१६६६४७	
भाडी	१२२०५	
चरण	५२५	
अन्य	४४८७१	
हावापानी		
औसत तापक्रम (°C)		
अधिकतम	३२	
न्यूनतम	६	
औसत वार्षिक वर्षा (मि.मि.)	२००२	
उचाई (मि.)		
उच्चतम	२७८७	
न्यूनतम	१६८	
प्रमुख नदीहरु	सुनकोशी, रोशी, बागमती, तावा, मरीन, कमला आदी	

गाण्डकी प्रदेश



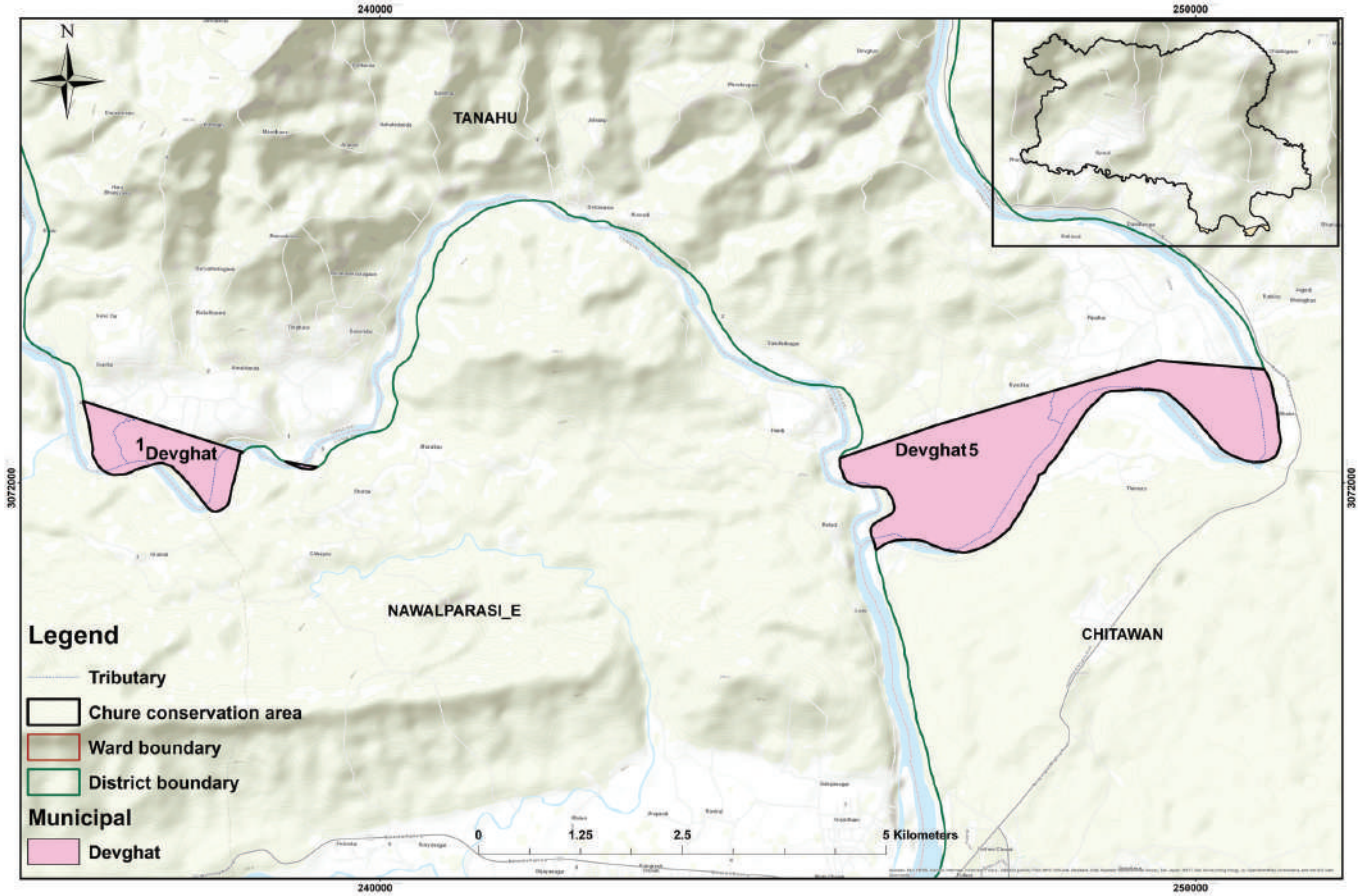
Chure Conservation Area (Gandaki Province)



चुरे संरक्षण क्षेत्रमा पर्ने जिल्ला, क्षेत्रफल र जनसंख्या

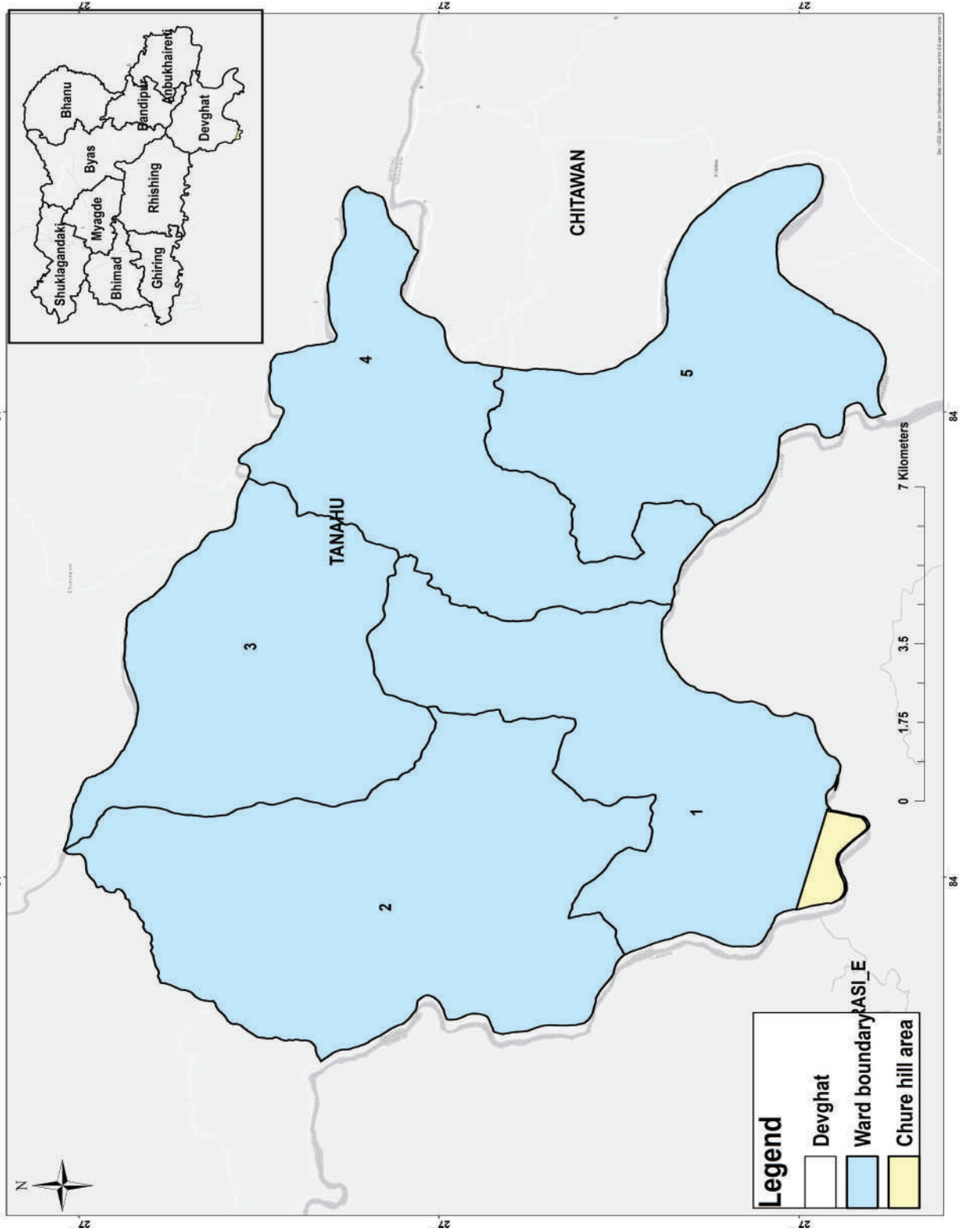
गण्डकी प्रदेश			
क्र.स.	जिल्ला	क्षेत्रफल (हे.)	जनसंख्या
१	तनहु	६०६.८१	९१६५
२	नवलपरासी (बर्दघाट सुस्ता पुर्व)	१०१३५५.९	३४८४५०
	जम्मा	१०१९६२.७१	३५७६१५

Chure Conservation Area (Tanahu)



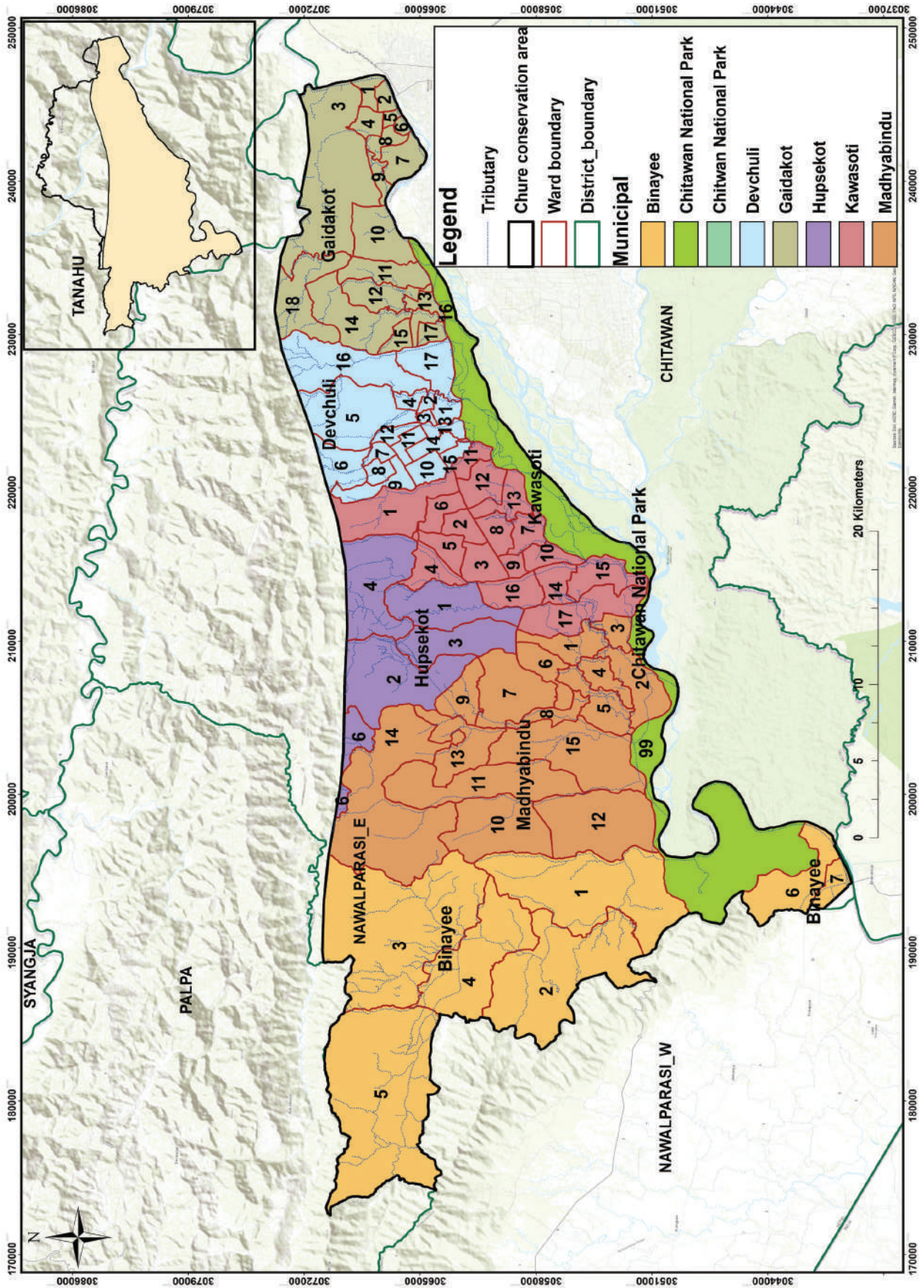
चुरे क्षेत्रले ओगटेको जिल्ला, नगरपालिका, गाउँपालिका र वडाहरूको समष्टिगत जनसंख्या र क्षेत्रफल						
प्रदेश	जिल्ला	न.पा./गा.पा.		वडा न	क्षेत्रफल (हे.)	जनसंख्या
गण्डकी प्रदेश	तनहु	देवघाट	१	५	६०६.८१	९१६५
		जम्मा			६०६.८१	९१६५

1.5 km distance from Chure Foot-hill (Tanahu)



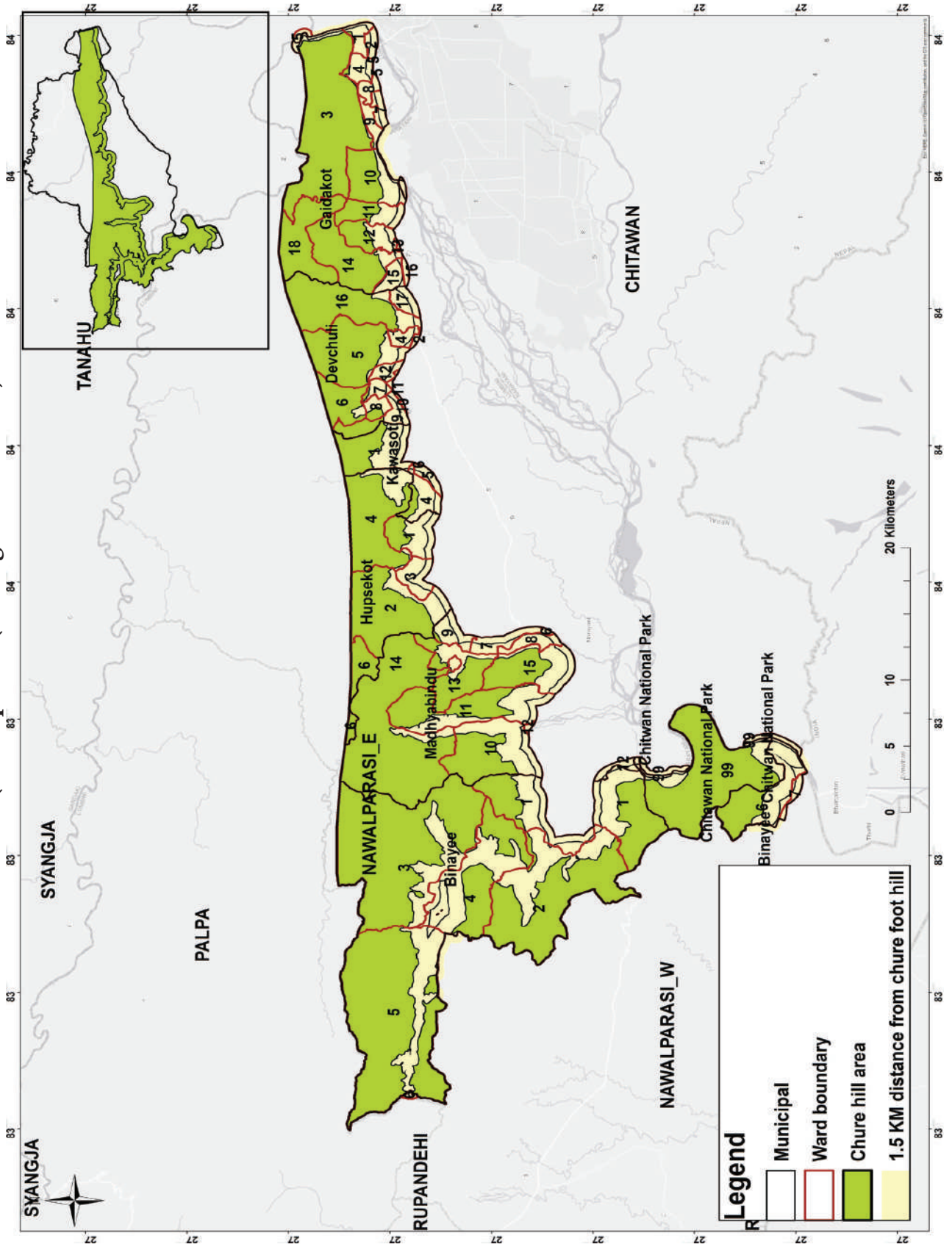
तनहु		
विवरण	जिल्ला भरको	चुरे क्षेत्रको मात्र
क्षेत्रफल (हेक्टर)	१५४६००	६०६.८१
घरधुरी (संख्या)	८८५८३	२४०८
जम्मा जनसंख्या (संख्या)	३२११५३	९१६५
महिला	१७१०५९	४८३५
पुरुष	१५००९४	४३३०
साक्षरता (प्रतिशत)	८१.६	
भु-उपयोग (हेक्टर)		
कृषि	६५०६५	
वन	७८१११	
भाडी	३५५०	
चरण	२८४०	
अन्य	५०३४	
हावापानी		
औसत तापक्रम (°C)		
अधिकतम	२८	
न्यूनतम	६	
औसत वार्षिक वर्षा (मि.मि.)	१९४०	
उचाई (मि.)		
उच्चतम	२३२५	
न्यूनतम	२००	
प्रमुख नदीहरु	मस्याङ्दी, सेती, कालीगण्डकी, मादी, त्रिशुली आदी	

Chure Conservation Area Nawalparasi (Bardaghat Susta East)



प्रदेश		जिल्ला	चुरे क्षेत्रले ओगटेको जिल्ला, नगरपालिका, गाउँपालिका र वडाहरूको समष्टिगत जनसंख्या र क्षेत्रफल													क्षेत्रफल (हे.)	जनसंख्या					
न.पा./गा.पा./रा.नि.			वडा नं.													क्षेत्रफल (हे.)	जनसंख्या					
			१	२	३	४	५	६	७	८	९	१०	११	१२	१३			१४	१५	१६	१७	
लुम्बिनी प्रदेश	नवलपरासी (बर्दघाट सुस्ता पूर्व)	कावासोती	१	२	३	४	५	६	७	८	९	१०	११	१२	१३	१४	१५	१६	१७	१०५०६.९५		
		गौडाकोट	१	२	३	४	५	६	७	८	९	१०	११	१२	१३	१४	१५	१६	१७	१२४५८.१३	७९३४९	
		विनयी-त्रिवेणी	१	२	३	४	५	६	७												२८१६७.४५	३८३७०
		हुप्सेकोट	१	२	३	४	५	६													८६५६.७२	२४८१६
		देवचुली	१	२	३	४	५	६	७	८	९	१०	११	१२	१३	१४	१५	१६	१७	८७५८.४८	५८००३	
		चितवन राष्ट्रिय निकुञ्ज	९९																		९४८२.६८	
		मध्यविन्दु	१	२	३	४	५	६	७	८	९	१०	११	१२	१३	१४	१५			२३३२५.४७	६१०९१	
			जम्मा													१०१३५५.९	३४८४५०					

1.5 km distance from Chure Foot-hill (Nawalparasi (Bardaghat Susta East))

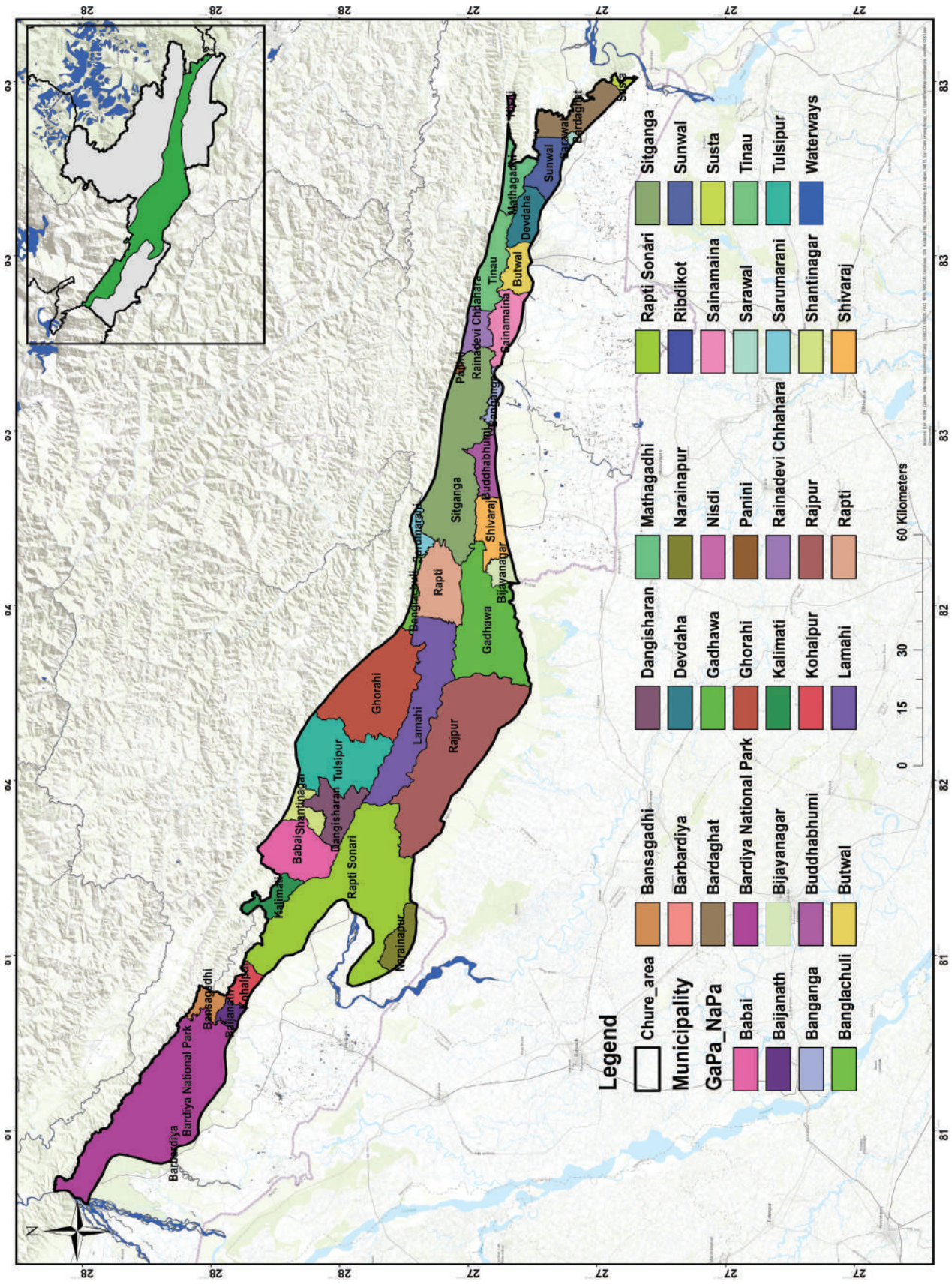


नवलपरासी (बर्दघाट सुस्ता पुर्ब)		
विवरण	जिल्ला भरको	चुरे क्षेत्रको मात्र
क्षेत्रफल (हेक्टर)	१३३११६	१०१३५५.९
घरधुरी (संख्या)	९३९२५	८७१४९
जम्मा जनसंख्या (संख्या)	३७८०७९	३४८४५०
महिला	२००१९२	१८५२७४
पुरुष	१७७८८७	१६३१७६
साक्षरता (प्रतिशत)	८२.४	
भु-उपयोग (हेक्टर)		
कृषि	४३८९७	
वन	६६१६२	
भाडी		
चरण		
अन्य		
हावापानी		
औसत तापक्रम (°C)		
अधिकतम	४१	
न्युनतम	५	
औसत वार्षिक वर्षा (मि.मि.)	२१४५	
उचाई (मि.)		
उच्चतम	१९३६	
न्युनतम	९१	
प्रमुख नदीहरू	नारायणी, गिरुवारी, बिनयी, अरुण खोला, केरुङ्गे, भरही आदी	

लुम्बिनी प्रदेश



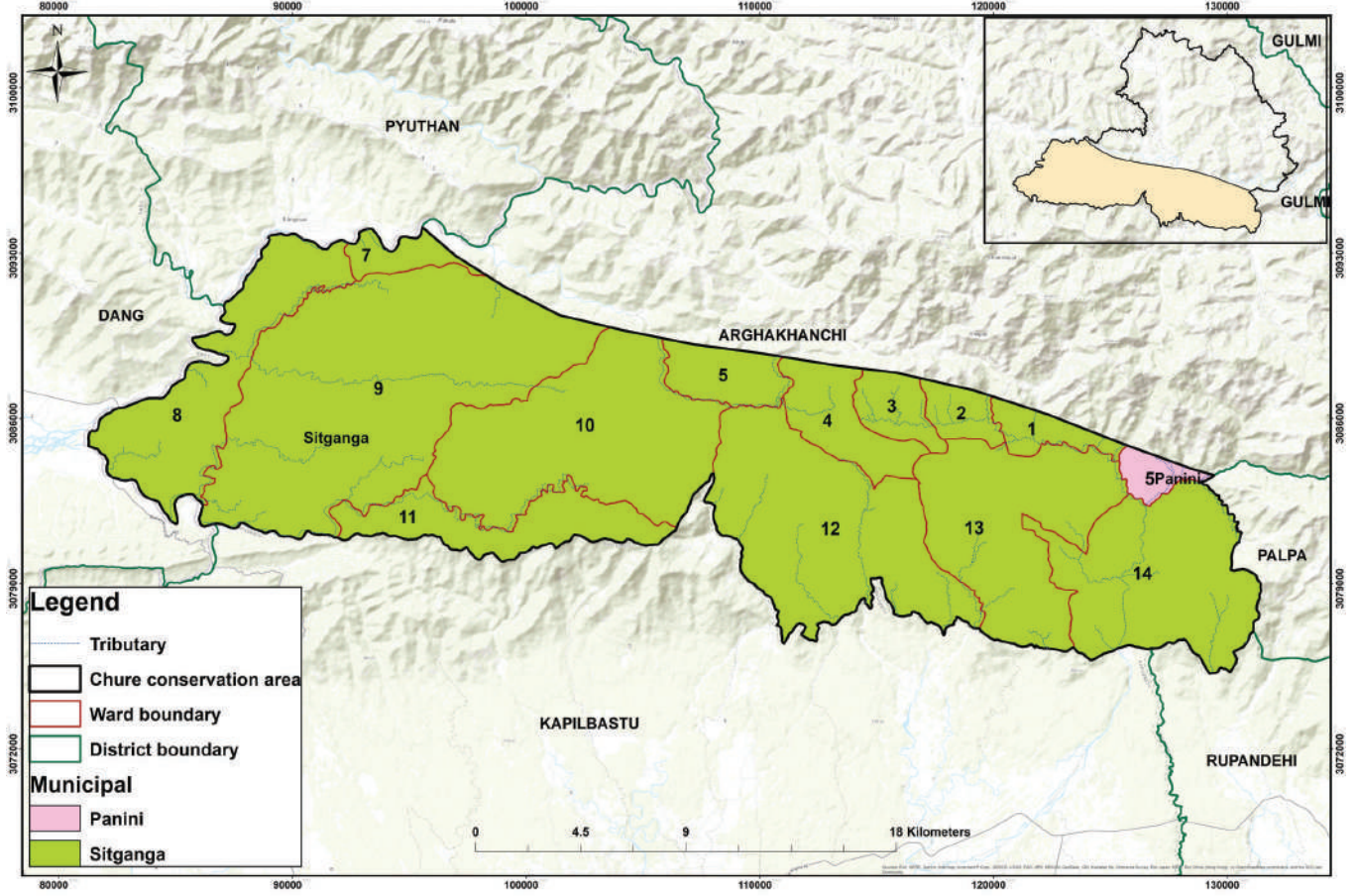
Chure Conservation Area (Lumbini Province)



चुरे संरक्षण क्षेत्रमा पर्ने जिल्ला, क्षेत्रफल र जनसंख्या

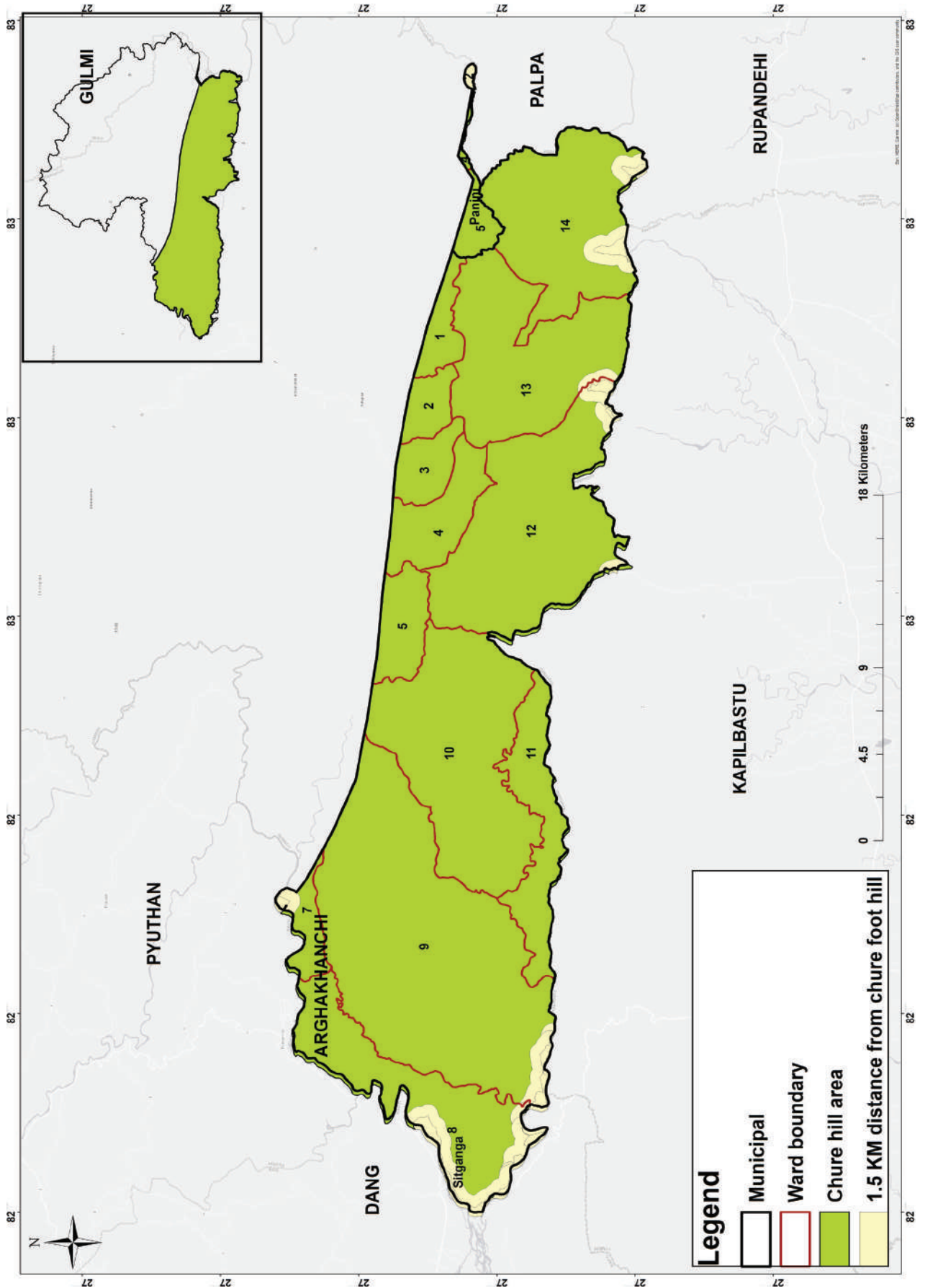
लुम्बिनी प्रदेश			
क्र.स.	जिल्ला	क्षेत्रफल (हे.)	जनसंख्या
१	अर्घाखाँची	४६६९७.३३	३८२०४
२	नवलपरासी (बर्दघाट सुस्ता पश्चिम)	२२५०९.२१	११२०३५
३	रूपन्देही	२३६२४.०७	२८२४९५
४	कपिलबस्तु	२२१७०.४४	७८३०१
५	पाल्पा	२५१४२.४९	३५६६०
६	प्युठान	३०९८.९५	७५३४
७	बाँके	८२०१३.५	१४७८४२
८	बर्दिया	७११५२.०४	८५१४
९	दाङ	२४२९४९.८	६४८९२३
	जम्मा	५३९३५७.८४	१३५९५०८

Chure Conservation Area (Arghakhanchi)



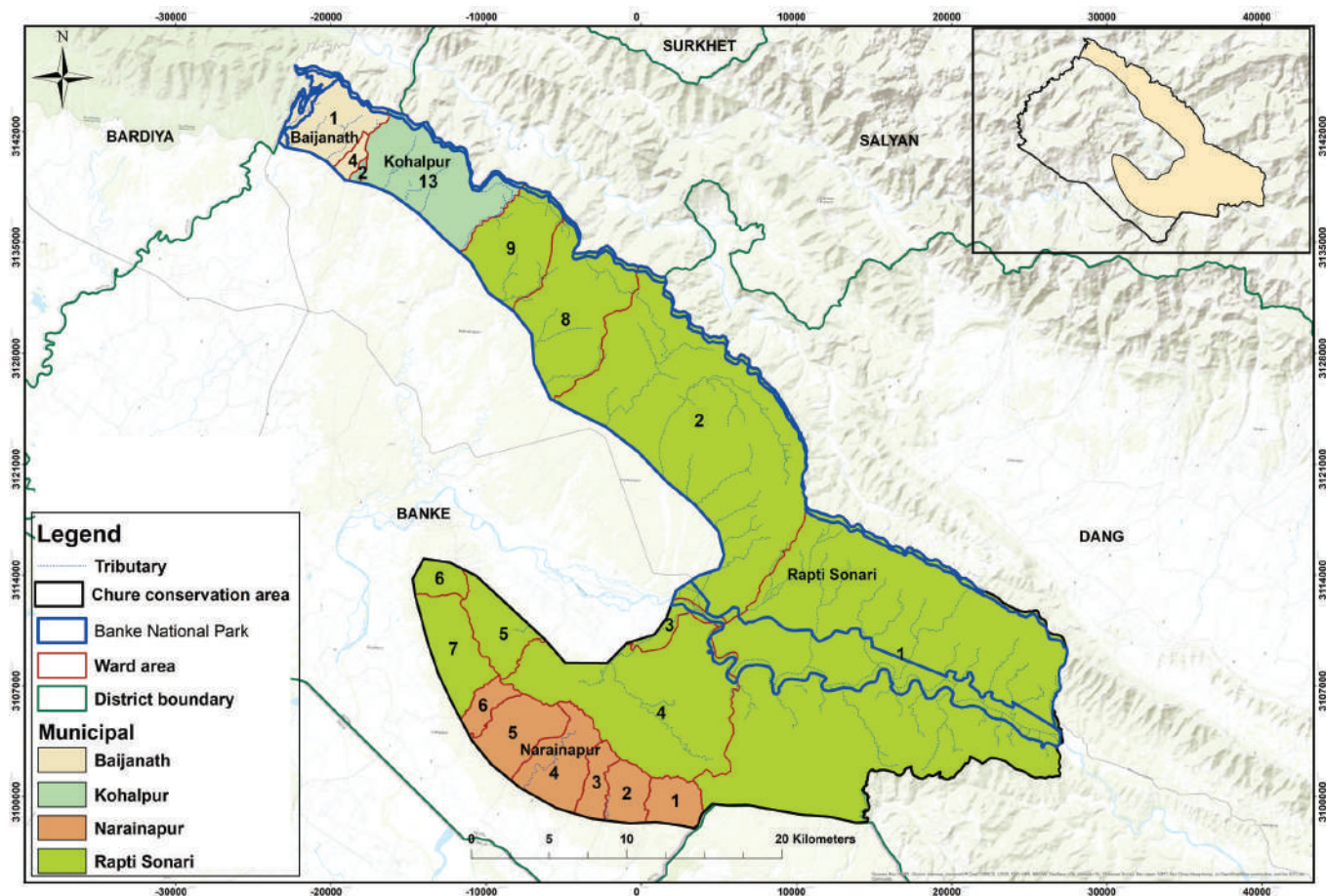
चुरे क्षेत्रले ओगटेको जिल्ला, नगरपालिका, गाउँपालिका र वडाहरूको समष्टिगत जनसंख्या र क्षेत्रफल																		
प्रदेश	जिल्ला	न.पा./गा.पा.	वडा नं					क्षेत्रफल (हे.)	जनसंख्या									
लुम्बिनी प्रदेश	अर्घाखाँची	सितगंगा	१	२	३	४	५	६	७	८	९	१०	११	१२	१३	१४	४६२०४.६५	३५०१८
		पाणिनी	५														४९२.६८	३१८६
		जम्मा															४६६९७.३३	३८२०४

1.5 km distance from Chure Foot-hill (Arghakhanchi)



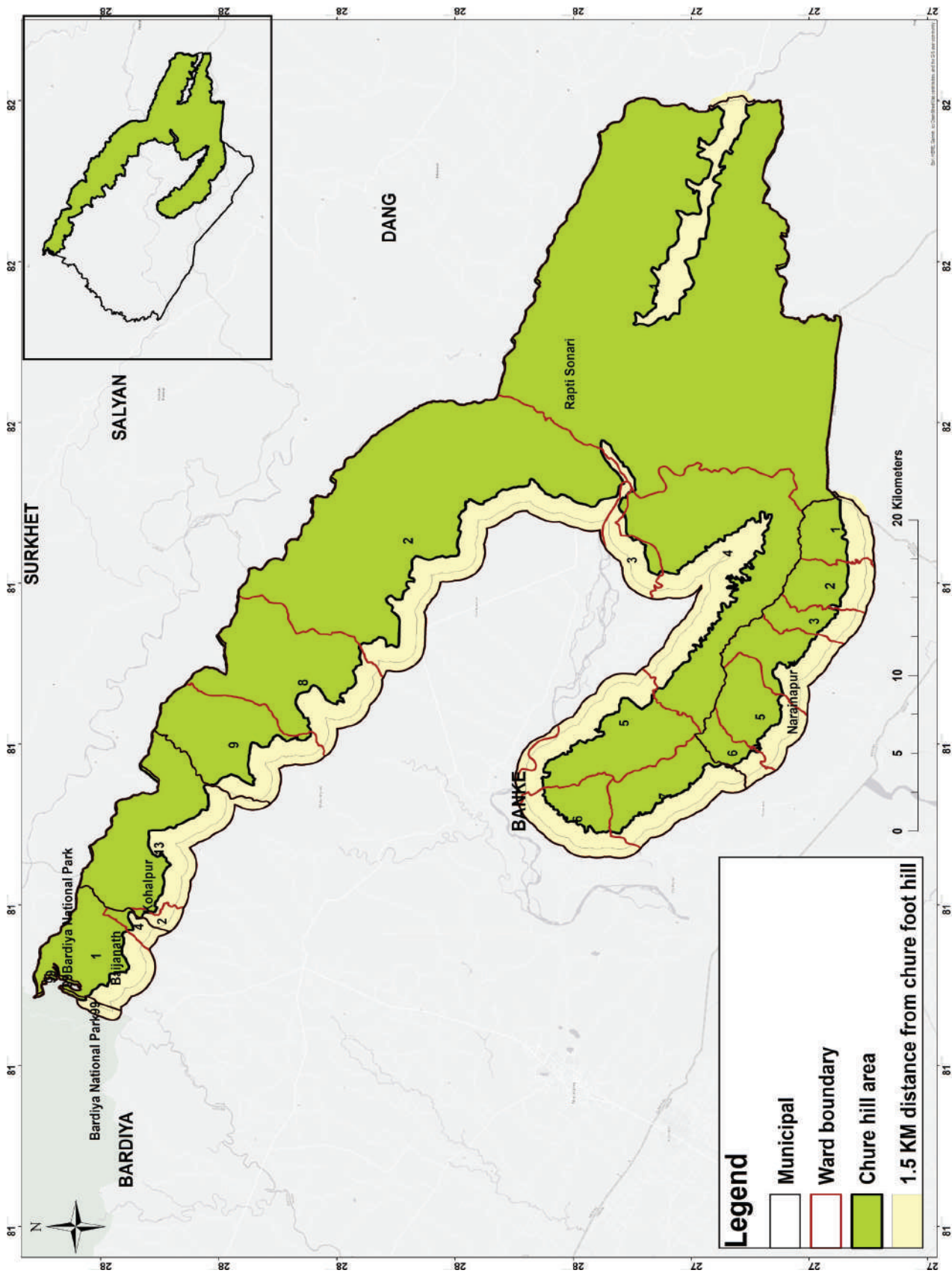
अर्घाखाँची		
विवरण	जिल्ला भरको	चुरे क्षेत्रको मात्र
क्षेत्रफल (हेक्टर)	११९३००	४६६९७.३३
घरघुरी (संख्या)	४८४६५	९६१८
जम्मा जनसंख्या (संख्या)	१७७०८६	३८२०४
महिला	९६४१४	२०३०१
पुरुष	८०६७२	१७९०३
साक्षरता (प्रतिशत)	८०.०	
भु-उपयोग (हेक्टर)		
कृषि	४६७३२	
वन	६५३२८	
भाडी	१२४९	
चरण	२२३	
अन्य	५७६८	
हावापानी		
औसत तापक्रम (°C)		
अधिकतम	३४	
न्यूनतम	५	
औसत वार्षिक वर्षा (मि.मि.)	२२२३	
उचाई (मि.)		
उच्चतम	२५७५	
न्यूनतम	३०५	
प्रमुख नदीहरु	बाङ्गीखोला, मथुराखोला, बाणगंगा, दुर्गाखोला, सितखाला, खाकावेसी खोला, रणसिङ खोला, भिमरुक खोला आदी	

Chure Conservation Area (Banke)



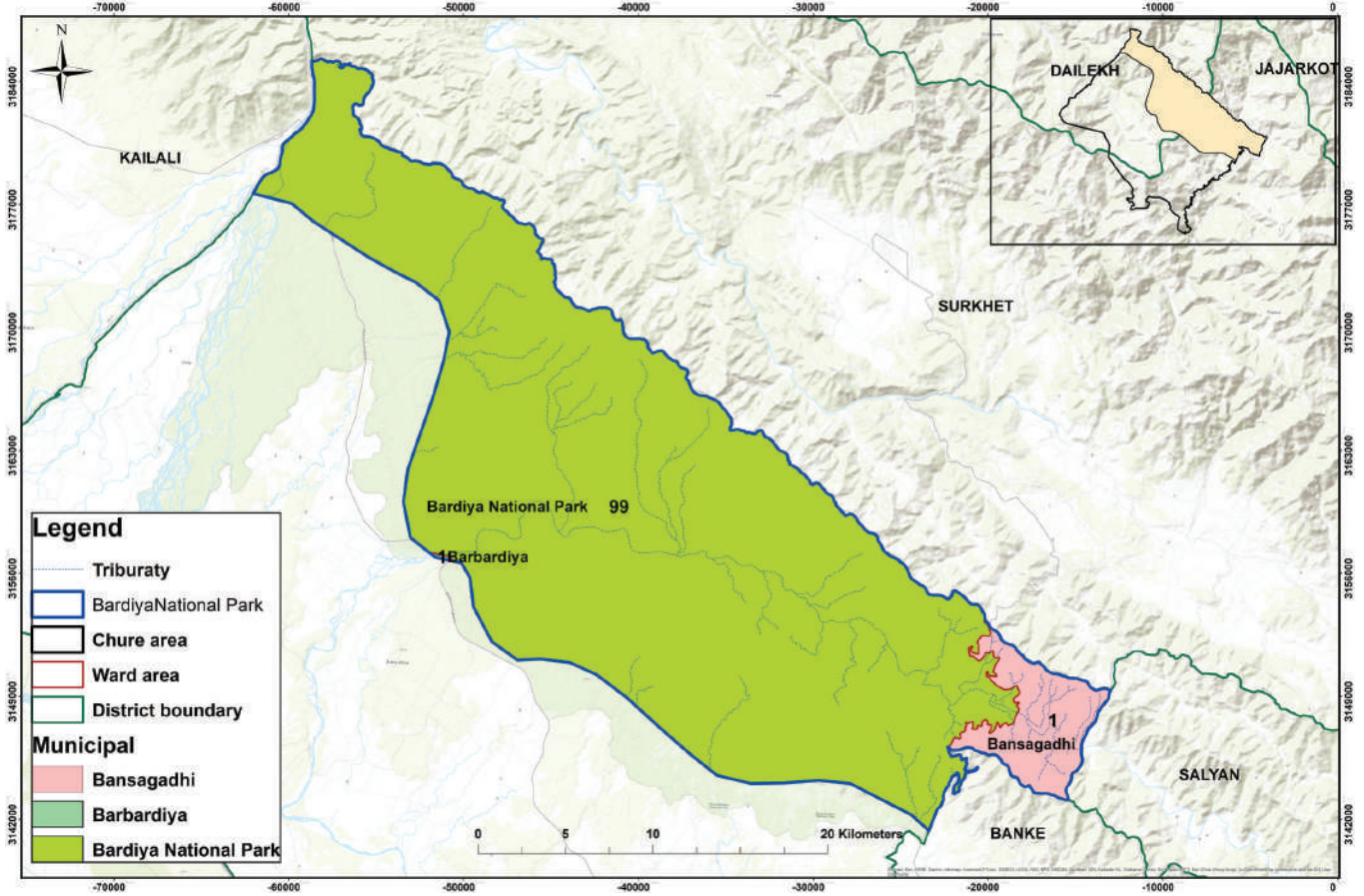
चुरे क्षेत्रले ओगटेको जिल्ला, नगरपालिका, गाउँपालिका र वडाहरूको समष्टिगत जनसंख्या र क्षेत्रफल													
प्रदेश	जिल्ला	न.पा./गा.पा.	वडा नं				क्षेत्रफल (हे.)	जनसंख्या					
लुम्बिनी प्रदेश	बाँके	कोहलपुर	२	१३				४४५८.१९	२०१५०				
		राप्तीसोनारी	१	२	३	४	५	६	७	८	९	६७६७०.५	६६४४५
		नरैनापुर	१	२	३	४	५	६				७९४.६७	४३२०६
		वैजनाथ	१	४								२६९०.१३	१८०४१
		जम्मा										८२०१३.५	१४७८४२

1.5 km distance from Chure Foot-hill (Banke)



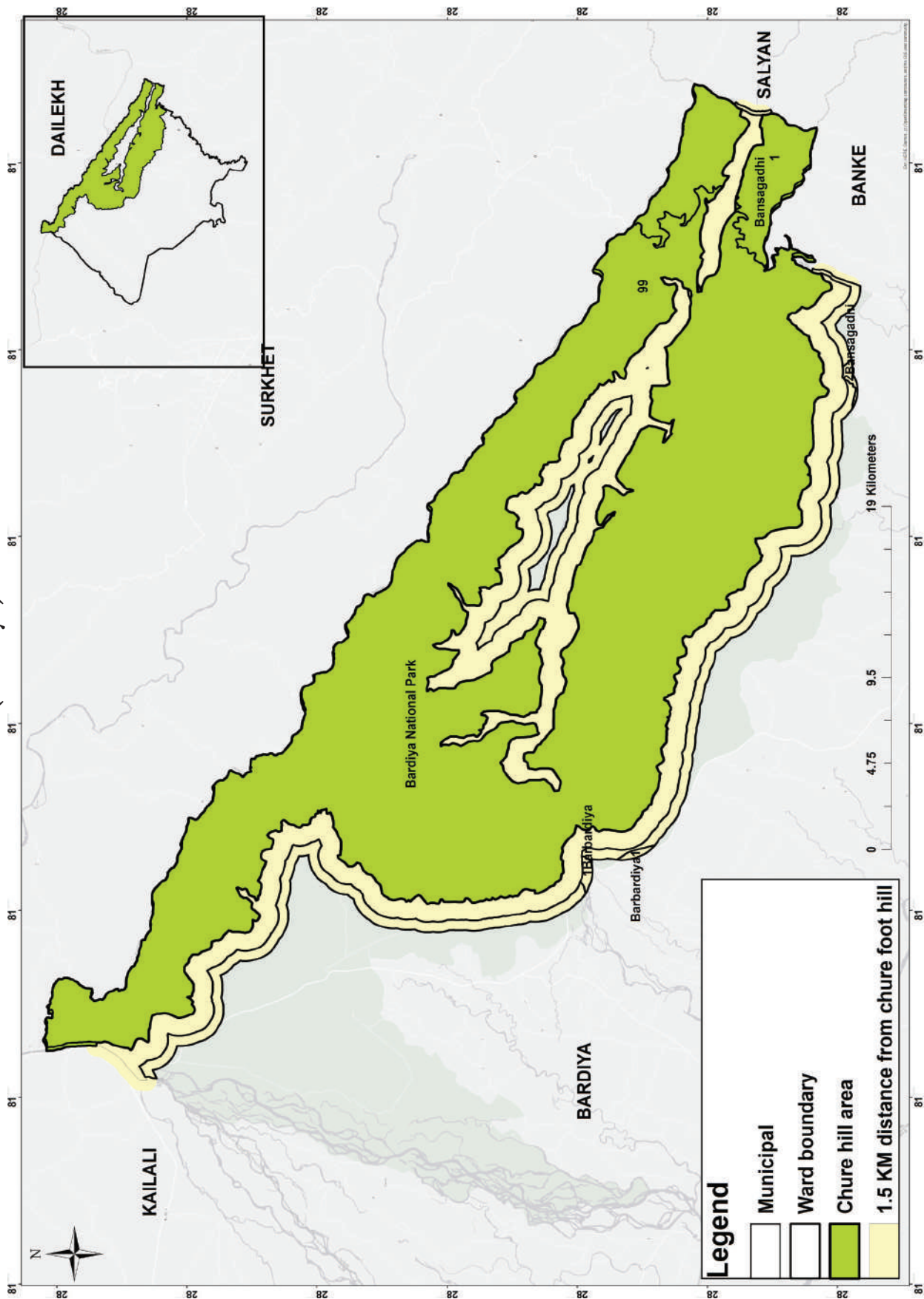
बाँके		
विवरण	जिल्ला भरको	चुरे क्षेत्रको मात्र
क्षेत्रफल (हेक्टर)	२३३७००	८२०१३.५
घरधुरी (संख्या)	१२९३०७	३२४५२
जम्मा जनसंख्या (संख्या)	६०३९९४	१४७८४२
महिला	३०६४४९	७६७२६
पुरुष	२९६७४५	७१११६
साक्षरता (प्रतिशत)	७३.४	
भु-उपयोग (हेक्टर)		
कृषि	९२०६८	
वन	१३२९५९	
भाडी	५३७५	
चरण	२३३७	
अन्य	९६१	
हावापानी		
औसत तापक्रम (°C)		
अधिकतम	३९	
न्यूनतम	६	
औसत वार्षिक वर्षा (मि.मि.)	१३६२	
उचाई (मि.)		
उच्चतम	१२३६	
न्यूनतम	१२७	
प्रमुख नदीहरू	राप्ती, मान, डुडुवा	

Chure Conservation Area (Bardiya)



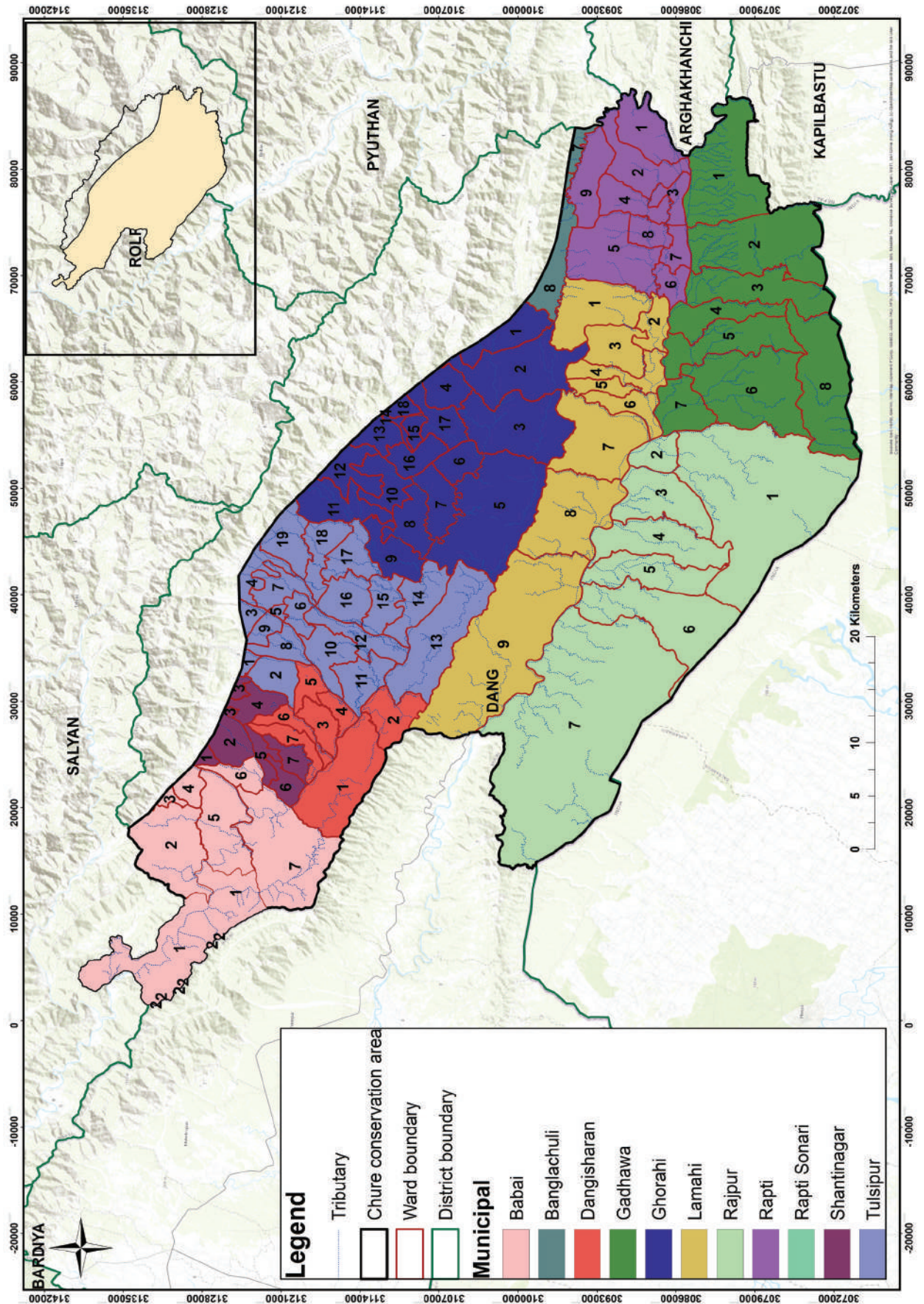
चुरे क्षेत्रले ओगटेको जिल्ला, नगरपालिका, गाउँपालिका र वडाहरूको समष्टिगत जनसंख्या र क्षेत्रफल					
प्रदेश	जिल्ला	न.पा./गा.पा.।/रा. नि.	वडा नं	क्षेत्रफल (हे.)	जनसंख्या
लुम्बिनी प्रदेश	वर्दिया	वारवर्दिया	१	२३.६७	६१७१
		वर्दिया राष्ट्रिय निकुञ्ज	९९	६७२३५.१४	
		बाँसगढी	१	३८९३.२३	२३४३
		जम्मा		७११५२.०४	८५१४

1.5 km distance from Chure Foot-hill (Bardiya)



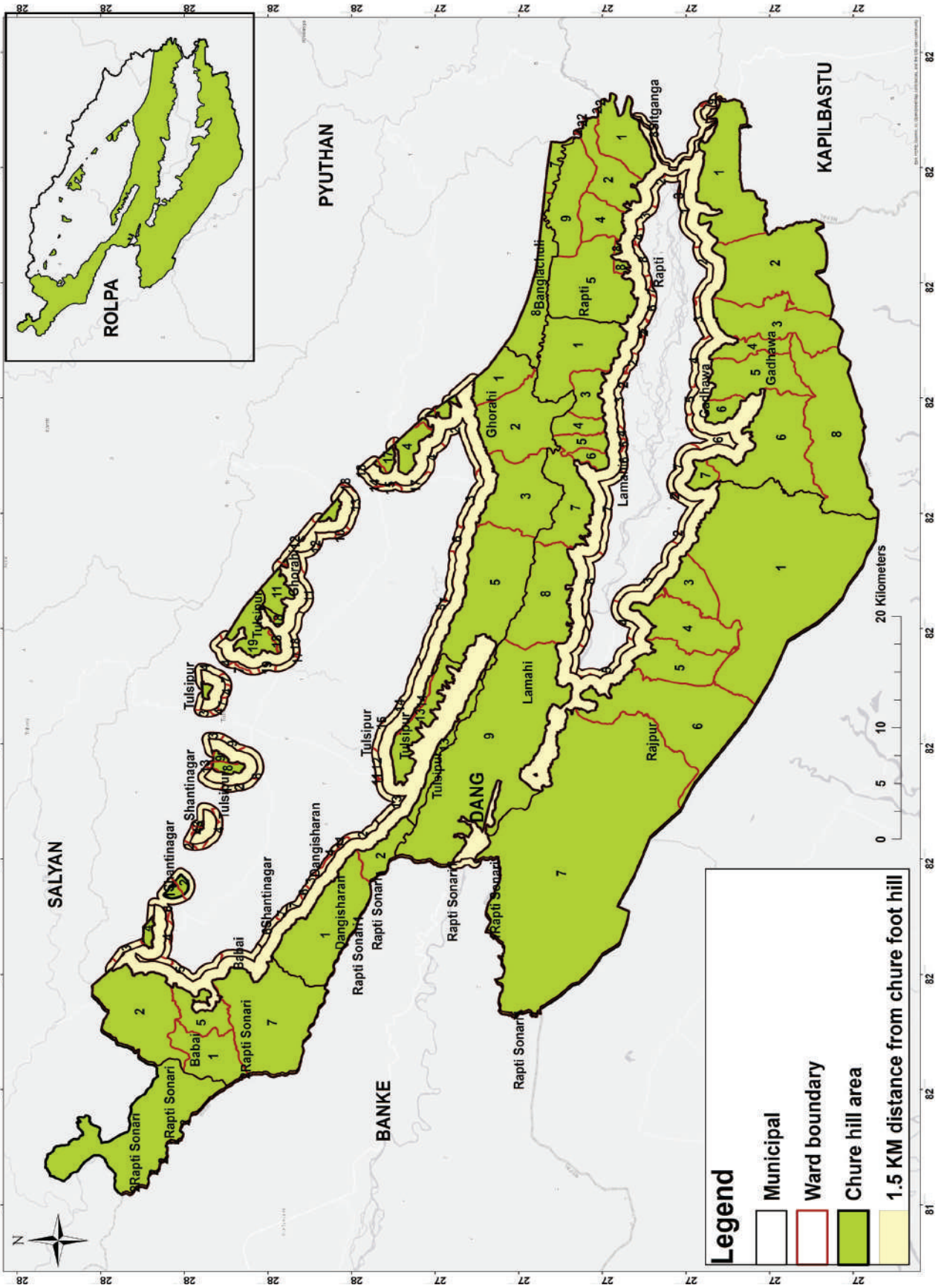
बर्दिया		
विवरण	जिल्ला भरको	चुरे क्षेत्रको मात्र
क्षेत्रफल (हेक्टर)	२०२५००	७१५२.०४
घरधुरी (संख्या)	१०६३२६	२१५७
जम्मा जनसंख्या (संख्या)	४५९९००	८५१४
महिला	२४३१३४	४५९०
पुरुष	२१६७६६	३९२४
साक्षरता (प्रतिशत)	७६.९	
भु-उपयोग (हेक्टर)		
कृषि	७०४७०	
वन	१०८३३७	
भाडी	११७४५	
चरण	८१०	
अन्य	१११३८	
हावापानी		
औसत तापक्रम (°C)		
अधिकतम	३७	
न्यूनतम	८	
औसत वार्षिक वर्षा (मि.मि.)	१३६२	
उचाई (मि.)		
उच्चतम	१२७९	
न्यूनतम	१३८	
प्रमुख नदीहरू	कर्णाली, बबई, भेरी, मान खोला, गोरुवा	

Chure Conservation Area (Dang)



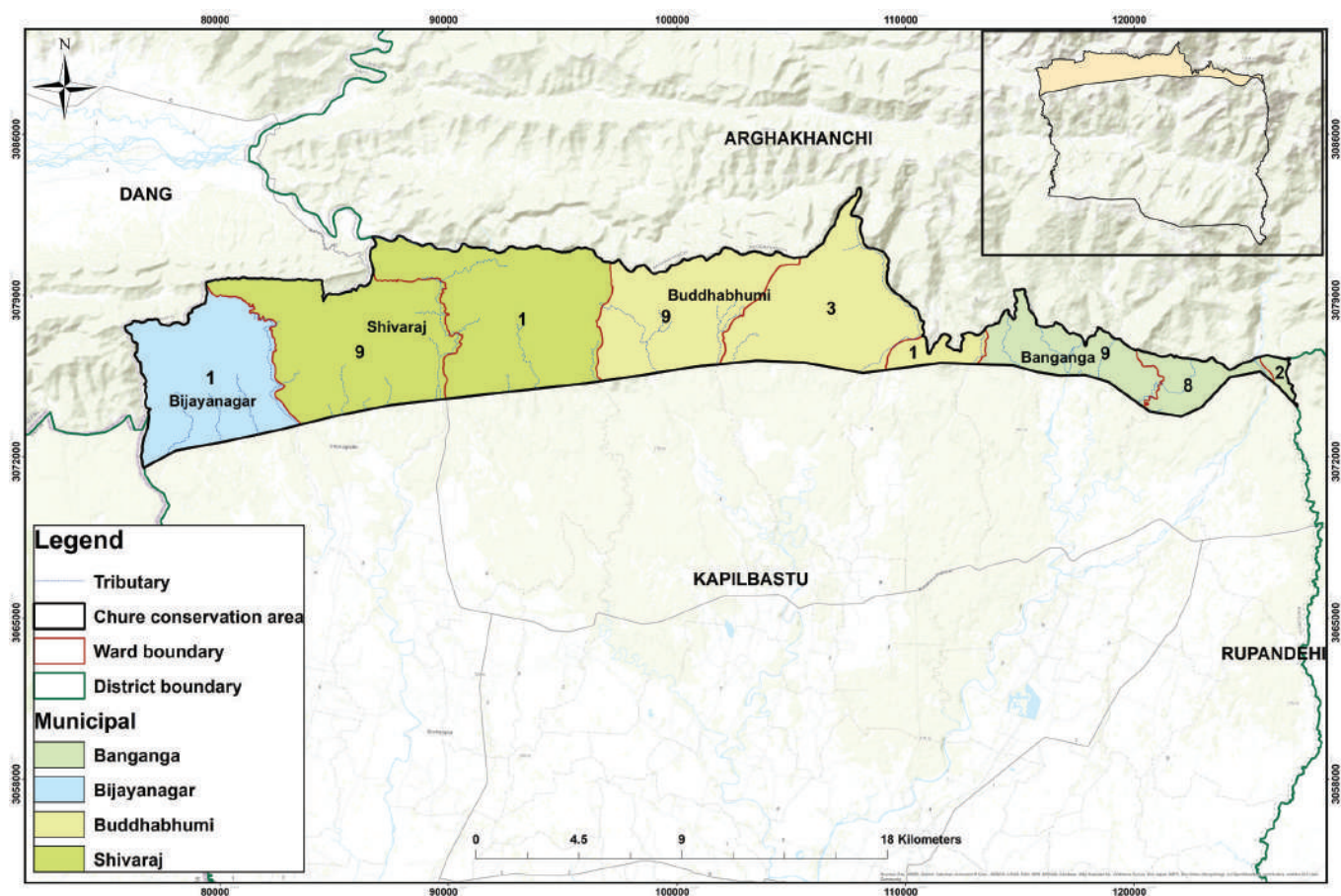
प्रदेश		चुरे क्षेत्रले ओगटेको जिल्ला, नगरपालिका, गाउँपालिका र वडाहरूको समष्टिगत जनसंख्या र क्षेत्रफल																		क्षेत्रफल (हे.)		जनसंख्या	
जिल्ला		न. पा. / गा. पा.	वडा नं.																				
			१	२	३	४	५	६	७		१०	११	१२	१३	१४	१५	१६	१७	१८	१९			
लुम्बिनी प्रदेश	दाङ	शान्तिनगर	१	२	३	४	५	६	७		१०	११	१२	१३	१४	१५	१६	१७	१८	१९	५२९५.५३	२७६४१	
		तुल्सीपुर	१	२	३	४	५	६	७		१०	११	१२	१३	१४	१५	१६	१७	१८	१९	२७४७१.९४	१७९७५५	
		घोराही	१	२	३	४	५	६	७		१०	११	१२	१३	१४	१५	१६	१७	१८	१९	३६०३१.६४	१९४६२१	
		दंगीशरण	१	२	३	४	५	६	७													११११८.६१	२३६६८
		बबई	१	२	३	४	५	६	७													१७८८१.३१	३०९६८
		राजपुर	१	२	३	४	५	६	७													५७९५४.१७	२८३४६
		लमही	१	२	३	४	५	६	७		९											३२७९९.३३	५९०५०
		गढवा	१	२	३	४	५	६	७													३५७६८.१९	४५८९८
		राप्ती	१	२	३	४	५	६	७		९											१६१६५.७२	५२१२३
		बंगलाचुली	७	८																		२४५३.३६	६८५३
			जम्मा																				
																					२४२९४९.८	६४८९२३	

1.5 km distance from Chure Foot-hill
(Dang)



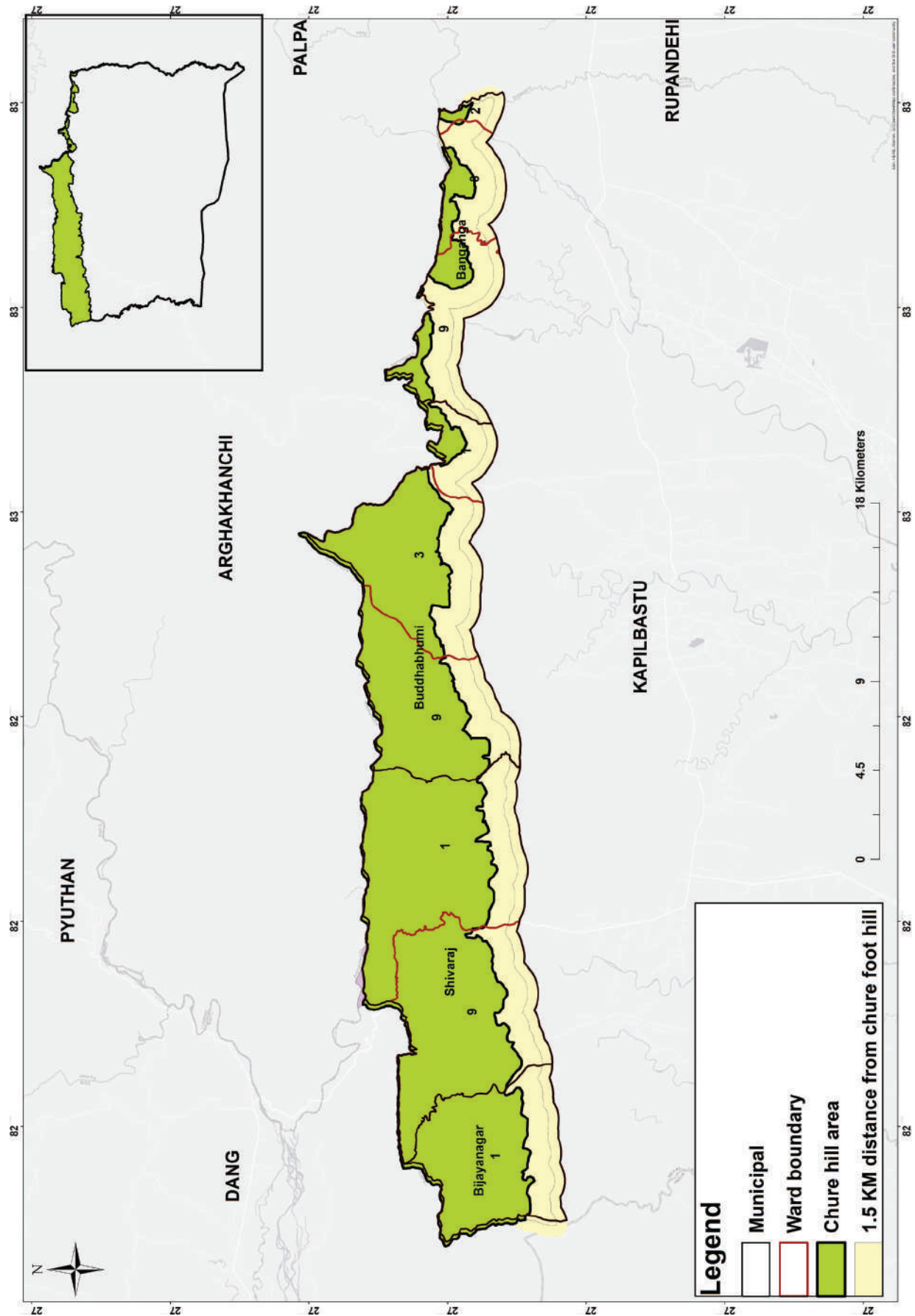
दाड		
विवरण	जिल्ला भरको	चुरे क्षेत्रको मात्र
क्षेत्रफल (हेक्टर)	२९५५००	२४२९४९.८
घरधुरी (संख्या)	१६२३१६	१५७२७५
जम्मा जनसंख्या (संख्या)	६७४९९३	६४८९२३
महिला	३५४४२०	३४१८५४
पुरुष	३२०५७३	३०७०६९
साक्षरता (प्रतिशत)	८१.४	
भु-उपयोग (हेक्टर)		
कृषि	८३९२२	
वन	१८११४१	
भाडी	१९२०७	
चरण	५७९०	
अन्य	५४४०	
हावापानी		
औसत तापक्रम (°C)		
अधिकतम	३४	
न्युनतम	५	
औसत वार्षिक वर्षा (मि.मि.)	१९४७	
उचाई (मि.)		
उच्चतम	२५८	
न्युनतम	२१३	
प्रमुख नदीहरु	राप्ती, बवई, अर्जुन, ग्वार, आपुर आदी	

Chure Conservation Area (Kapilbastu)



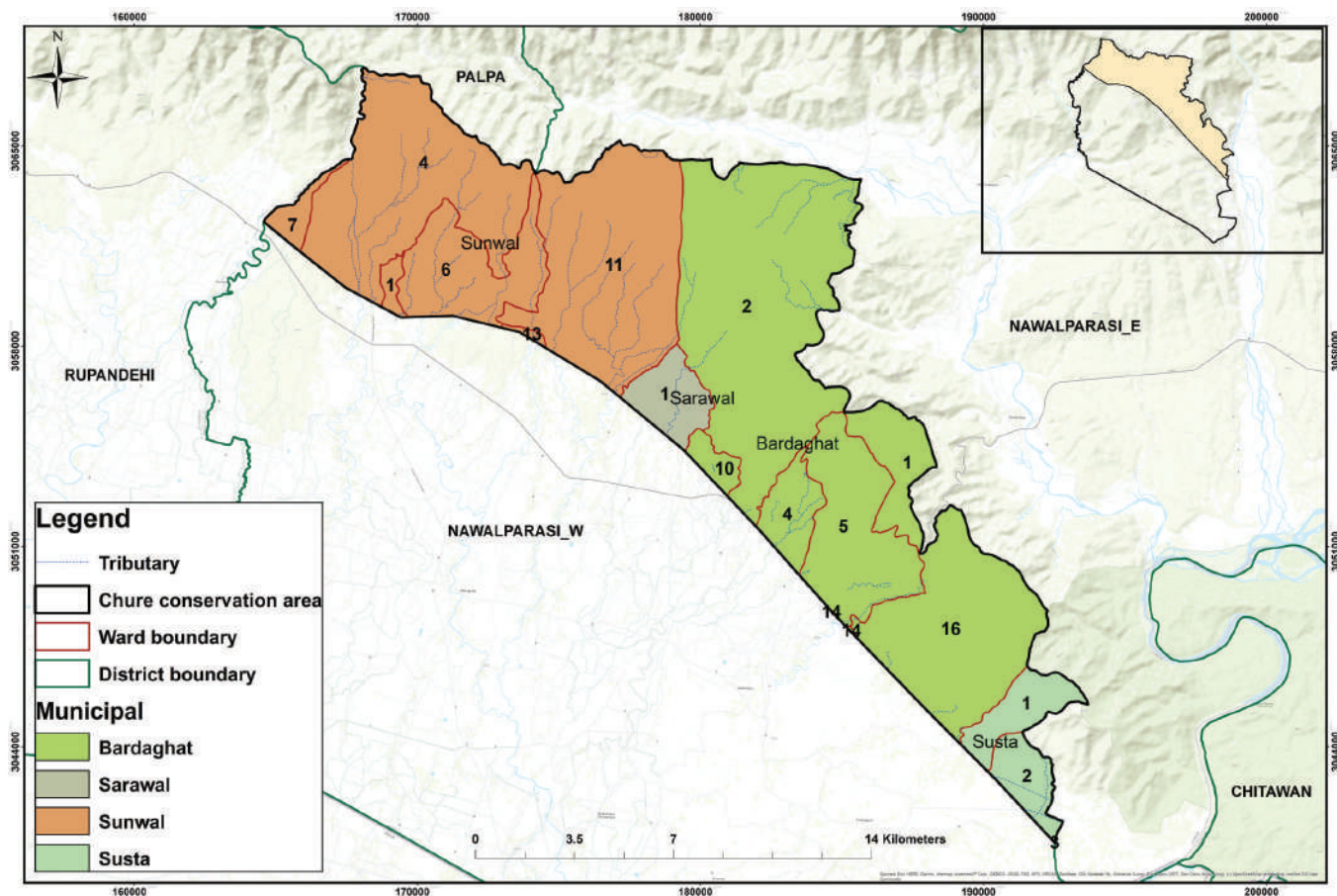
चुरे क्षेत्रले ओगटेको जिल्ला, नगरपालिका, गाउँपालिका र वडाहरूको समष्टिगत जनसंख्या र क्षेत्रफल							
प्रदेश	जिल्ला	न.पा./गा.पा.	वडा नं			क्षेत्रफल (हे.)	जनसंख्या
लुम्बिनी प्रदेश	कपिलवस्तु	बाणगंगा	२	८	९	२४८९.६१	३०३७५
		बुद्धभुमी	१	३	९	७००३.२५	२५६८९
		विजयनगर	१			३५१२.७९	५५१३
		शिवराज	१	९		९१६४.७७	१६७२४
		जम्मा				२२१७०.४४	७८३०१

1.5 km distance from Chure Foot-hill (Kapilbastu)



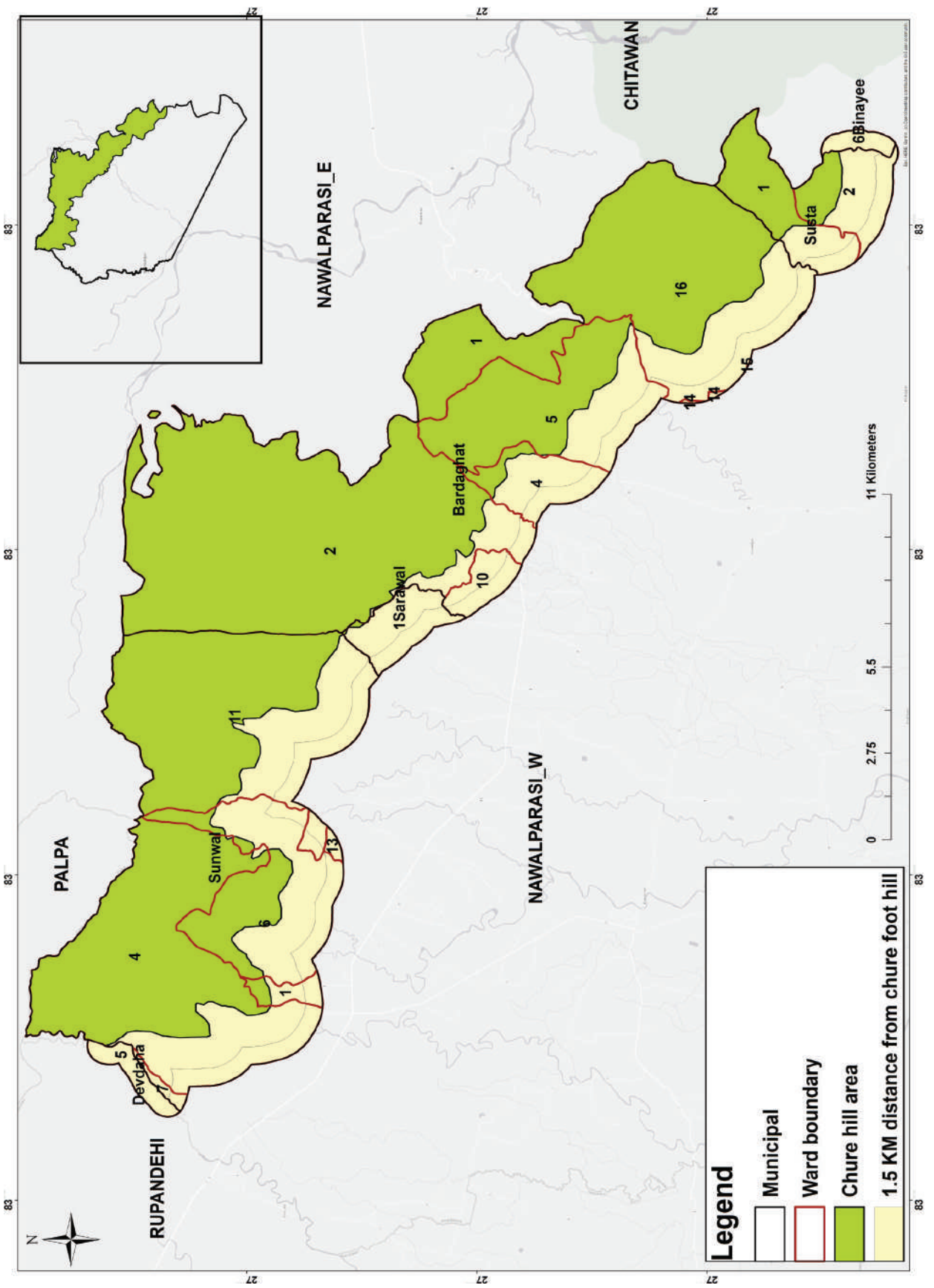
कपिलवस्तु		
विवरण	जिल्ला भरको	चुरे क्षेत्रको मात्र
क्षेत्रफल (हेक्टर)	१७३८००	२२१७०.४४
घरधुरी (संख्या)	१२१९४६	१८०३२
जम्मा जनसंख्या (संख्या)	६८२९६१	७८३०१
महिला	३४८२७४	४१५७५
पुरुष	३३४६८७	३६७२६
साक्षरता (प्रतिशत)	७१.८	
भु-उपयोग (हेक्टर)		
कृषि	९६१११	
वन	६०८३०	
भाडी	९२११	
चरण	५२१	
अन्य	७१२७	
हावापानी		
औसत तापक्रम (°C)		
अधिकतम	३७	
न्यूनतम	७	
औसत वार्षिक वर्षा (मि.मि.)	२०३२	
उचाई (मि.)		
उच्चतम	८२४	
न्यूनतम	९०	
प्रमुख नदीहरू	बाणगंगा, सुरई, बेल, सिराई	

Chure Conservation Area Nawalparasi (Bardaghat Susta West)



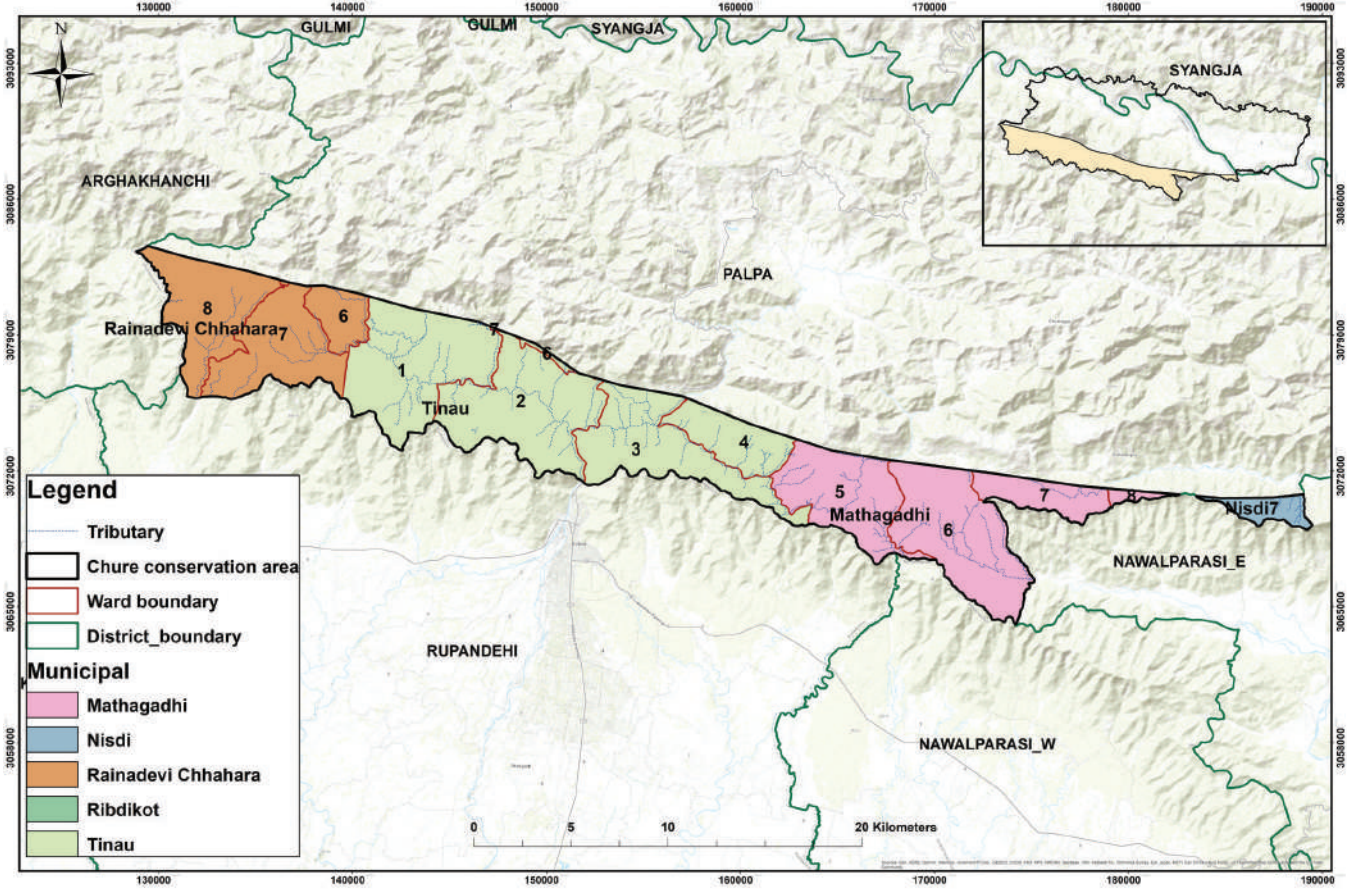
चुरे क्षेत्रले ओगटेको जिल्ला, नगरपालिका, गाउँपालिका र वडाहरूको समष्टिगत जनसंख्या र क्षेत्रफल										
प्रदेश	जिल्ला	न.पा. / गा.पा.	वडा नं					क्षेत्रफल (हे.)	जनसंख्या	
लुम्बिनी प्रदेश	नवलपरासी (बर्दघाट सुस्ता पश्चिम)	सुस्ता	१	२	३			११०६.२०	२०२७९	
		सुनवल	१	४	६	७	११	१३	९०२०.४७	३८४७८
		सरावाल	१						६३७.०९	६७२७
		बर्दघाट	१	२	४	५	१०	१४	११७४५.४२	४६५५१
		जम्मा							२२५०९.२१	११२०३५

**1.5 km distance from Chure Foot-hill
(Nawalparasi (Bardaghat Susta west))**



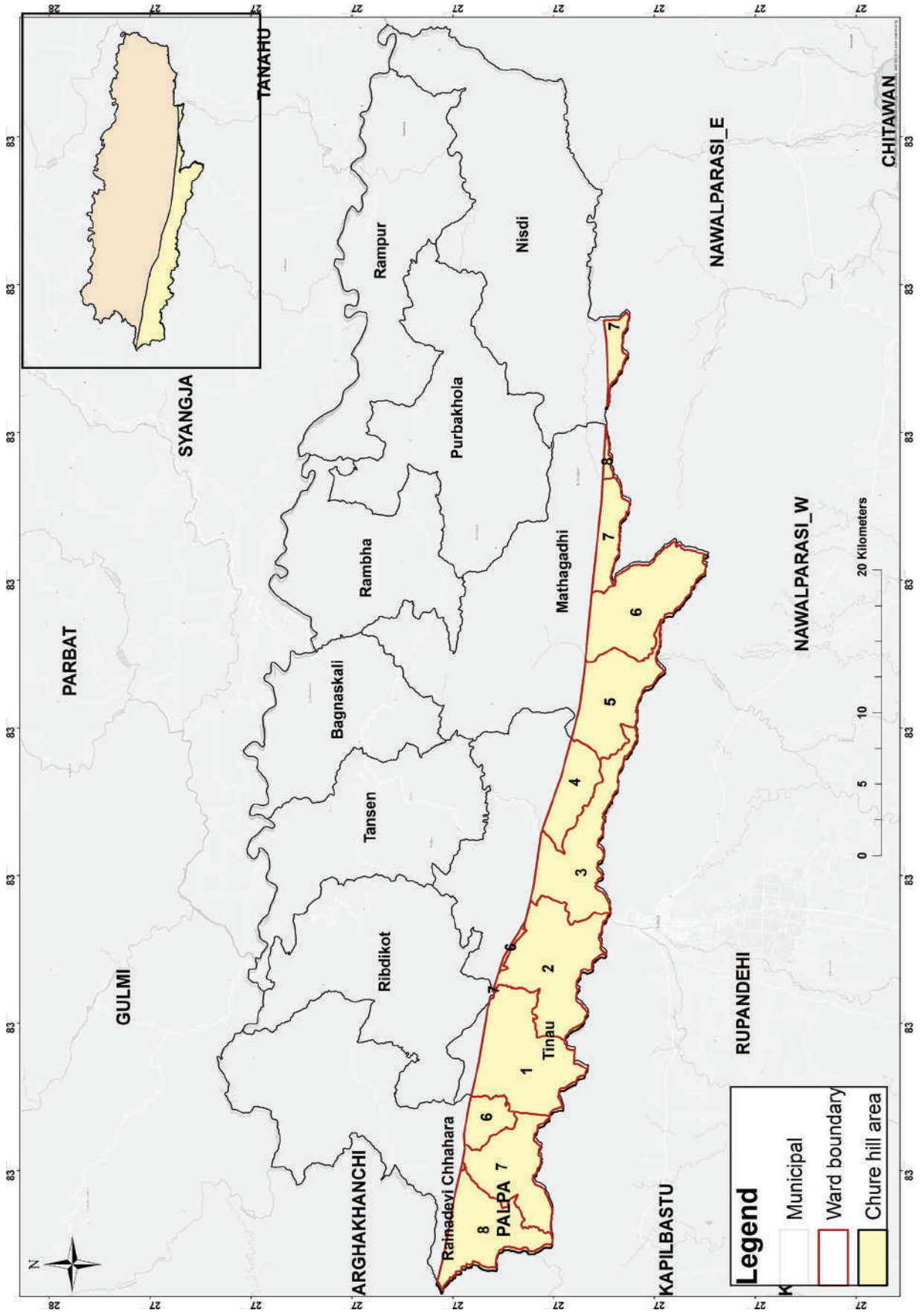
नवलपरासी (बर्दघाट सुस्ता पश्चिम)		
विवरण	जिल्ला भरको	चुरे क्षेत्रको मात्र
क्षेत्रफल (हेक्टर)	८३०८४	२२५०९.२१
घरधुरी (संख्या)	८२७३८	२६७६८
जम्मा जनसंख्या (संख्या)	३८६८६८	११२०३५
महिला	१९८६८६	५९६६६
पुरुष	१८८१८२	५२३६९
साक्षरता (प्रतिशत)	७८.०	
भु-उपयोग (हेक्टर)		
कृषि	७०१४३	
वन	२४९२५	
भाडी		
चरण		
अन्य		
हावापानी		
औसत तापक्रम (°C)		
अधिकतम	४४	
न्यूनतम	५	
औसत वार्षिक वर्षा (मि.मि.)	२७०३	
उचाई (मि.)		
उच्चतम	१०३२	
न्यूनतम	९०	
प्रमुख नदीहरू	नारायणी, तुरिया, भरही, धनेवा, भलुहि, खजुरा आदी	

Chure Conservation Area (Palpa)



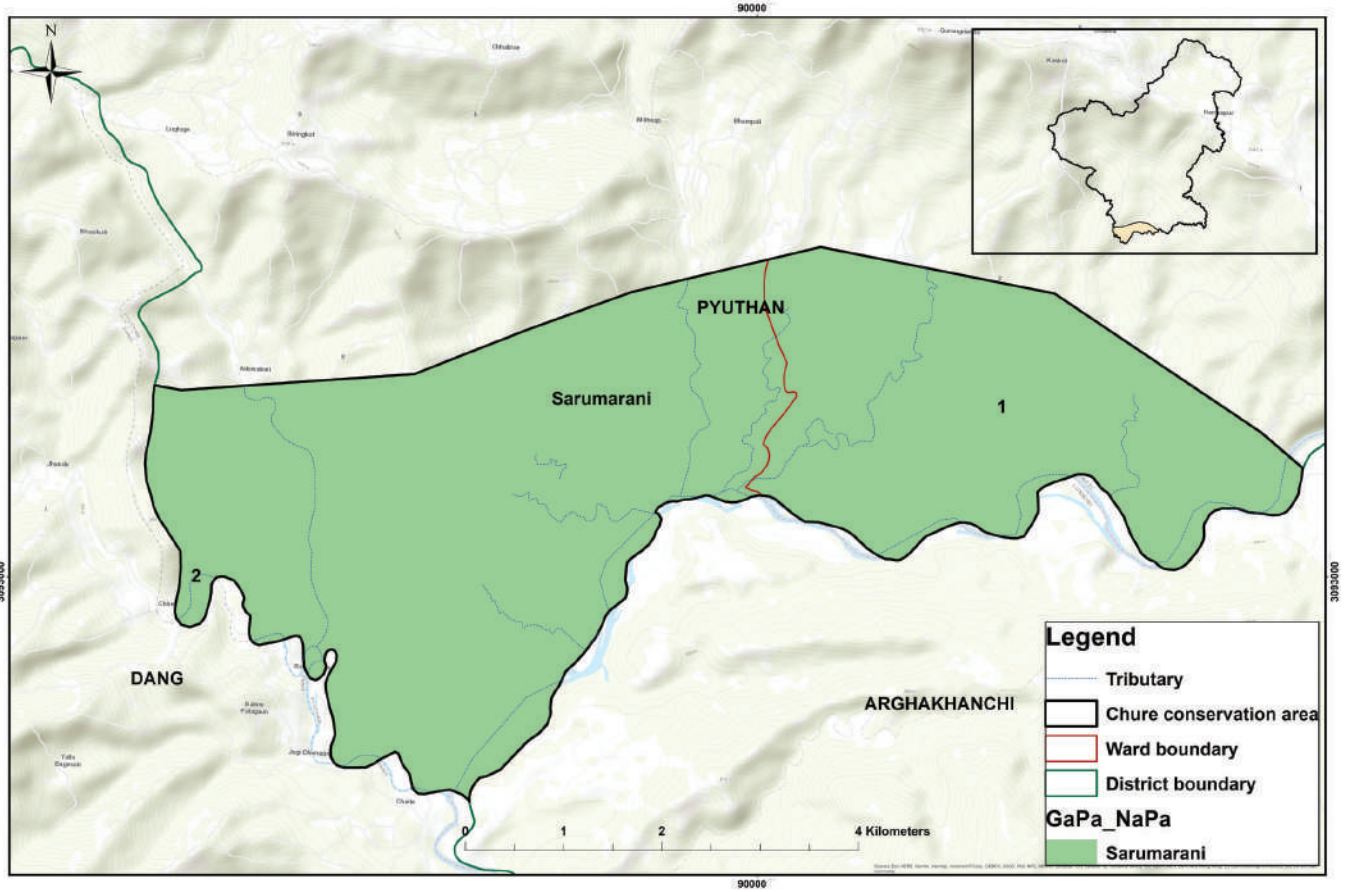
चुरे क्षेत्रले ओगटेको जिल्ला, नगरपालिका, गाउँपालिका र वडाहरूको समष्टिगत जनसंख्या र क्षेत्रफल								
प्रदेश	जिल्ला	न.पा./गा.पा.	वडा नं				क्षेत्रफल (हे.)	जनसंख्या
लुम्बिनी प्रदेश	पाल्पा	माथागढी	५	६	७	८	७१२९.९३	७९५६
		रैनादेवी छहरा	६	७	८		५७०४.२५	७४६८
		तिनाउ	१	२	३	४	११७७७.१२	१५०७३
		निशदी	७				५२४.७९	३११५
		रिब्दिकोट	७				६.३८	२०४८
		जम्मा						२५१४२.४९

1.5 km distance from Chure Foot-hill (Palpa)



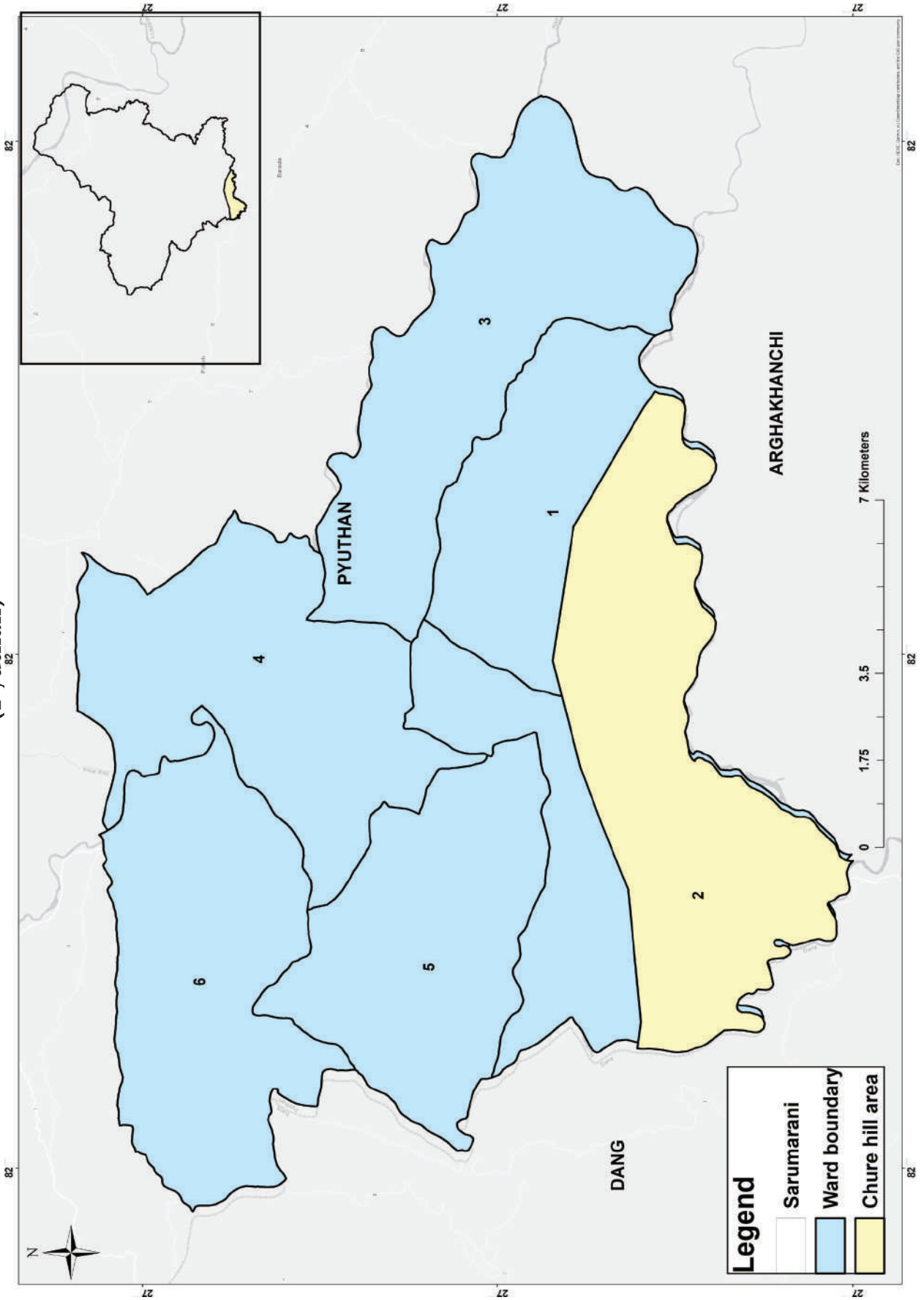
पाल्पा		
विवरण	जिल्ला भरको	चुरे क्षेत्रको मात्र
क्षेत्रफल (हेक्टर)	१६७३००	२५१४२.४९
घरधुरी (संख्या)	६५०४९	८४६४
जम्मा जनसंख्या (संख्या)	२४५०२७	३५६६०
महिला	१३२२६६	१८७५४
पुरुष	११२७६१	१६९०६
साक्षरता (प्रतिशत)	८३.७	
भु-उपयोग (हेक्टर)		
कृषि	५७१७२	
वन	७११७०	
भाडी	७०५	
चरण	६९९८	
अन्य	१२५५	
हावापानी		
औसत तापक्रम (°C)		
अधिकतम	३०	
न्युनतम	७	
औसत वार्षिक वर्षा (मि.मि.)	२५३१	
उचाई (मि.)		
उच्चतम	२०००	
न्युनतम	२००	
प्रमुख नदीहरु	तिनाउ नदी, निस्दीखोला, पुर्वखोला, कचलखोला, भुम्साखोला आदी	

Chure Conservation Area (Pyuthan)



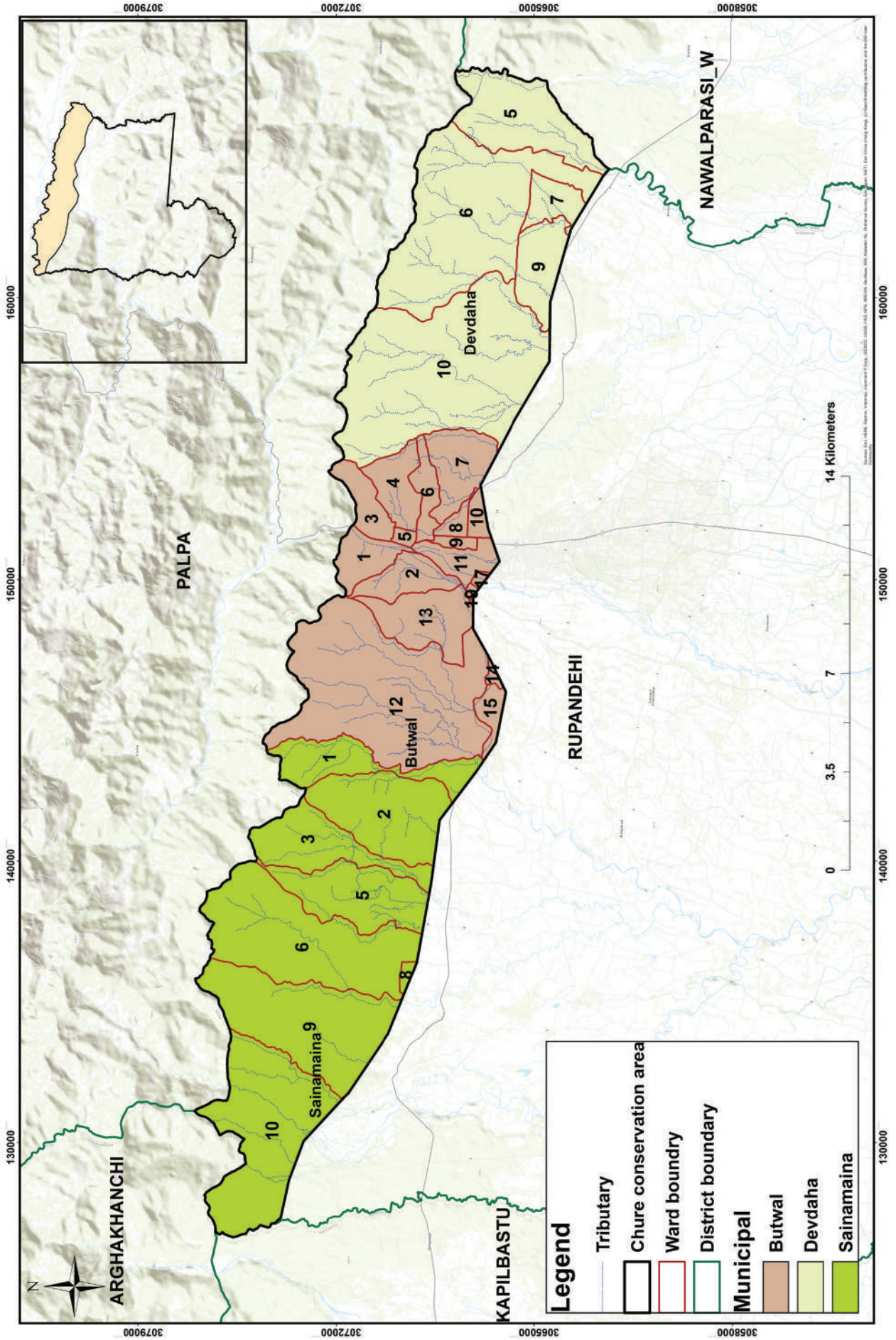
चुरे क्षेत्रले ओगटेको जिल्ला, नगरपालिका, गाउँपालिका र वडाहरूको समष्टिगत जनसंख्या र क्षेत्रफल						
प्रदेश	जिल्ला	न.पा./गा.पा.	वडा नं		क्षेत्रफल (हे.)	जनसंख्या
लुम्बिनी प्रदेश	प्युठान	सरुमारानी	१	२	३०९८.९५	७५३४
		जम्मा		३०९८.९५	७५३४	

1.5 km distance from Chure Foot-hill (Pyuthan)

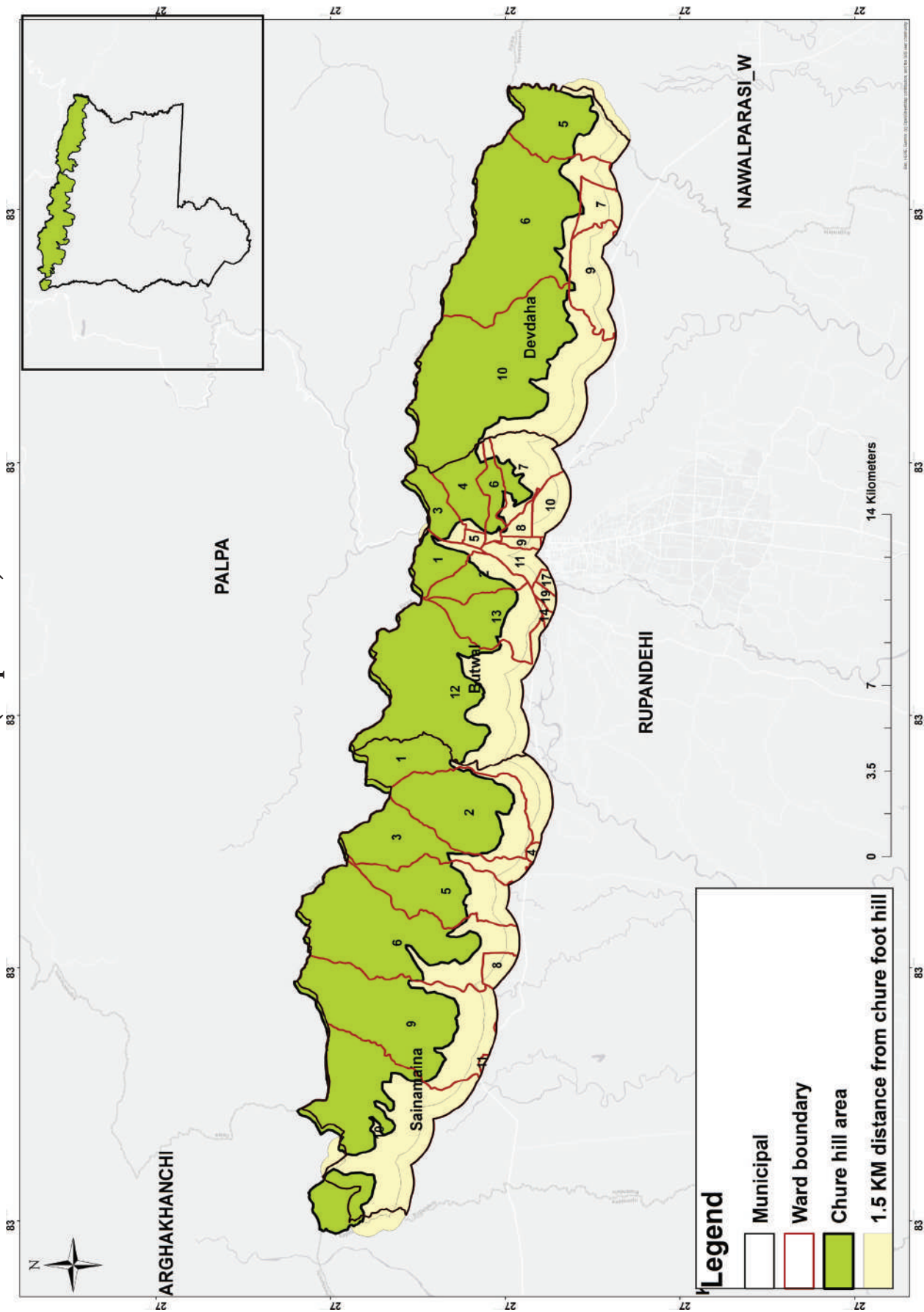


प्युठान		
विवरण	जिल्ला भरको	चुरे क्षेत्रको मात्र
क्षेत्रफल (हेक्टर)	१३६५००	३०९८.९५
घरघुरी (संख्या)	५६२०३	१७८९
जम्मा जनसंख्या (संख्या)	२३२०१९	७५३४
महिला	१२७८८७	४१८९
पुरुष	१०४१३२	३३४५
साक्षरता (प्रतिशत)	८०.१	
भु-उपयोग (हेक्टर)		
कृषि	४२७६६	
वन	७२६८९	
भाडी	८७७	
चरण	१२८९९	
अन्य	७२६९	
हावापानी		
औसत तापक्रम (°C)		
अधिकतम	३१	
न्युनतम	५	
औसत वार्षिक वर्षा (मि.मि.)	१००१	
उचाई (मि.)		
उच्चतम	३६५९	
न्युनतम	३०५	
प्रमुख नदीहरू	भिमुक, माण्डवी, राप्ती	

Chure Conservation Area (Rupandehi)




1.5 km distance from Chure Foot-hill (Rupandehi)

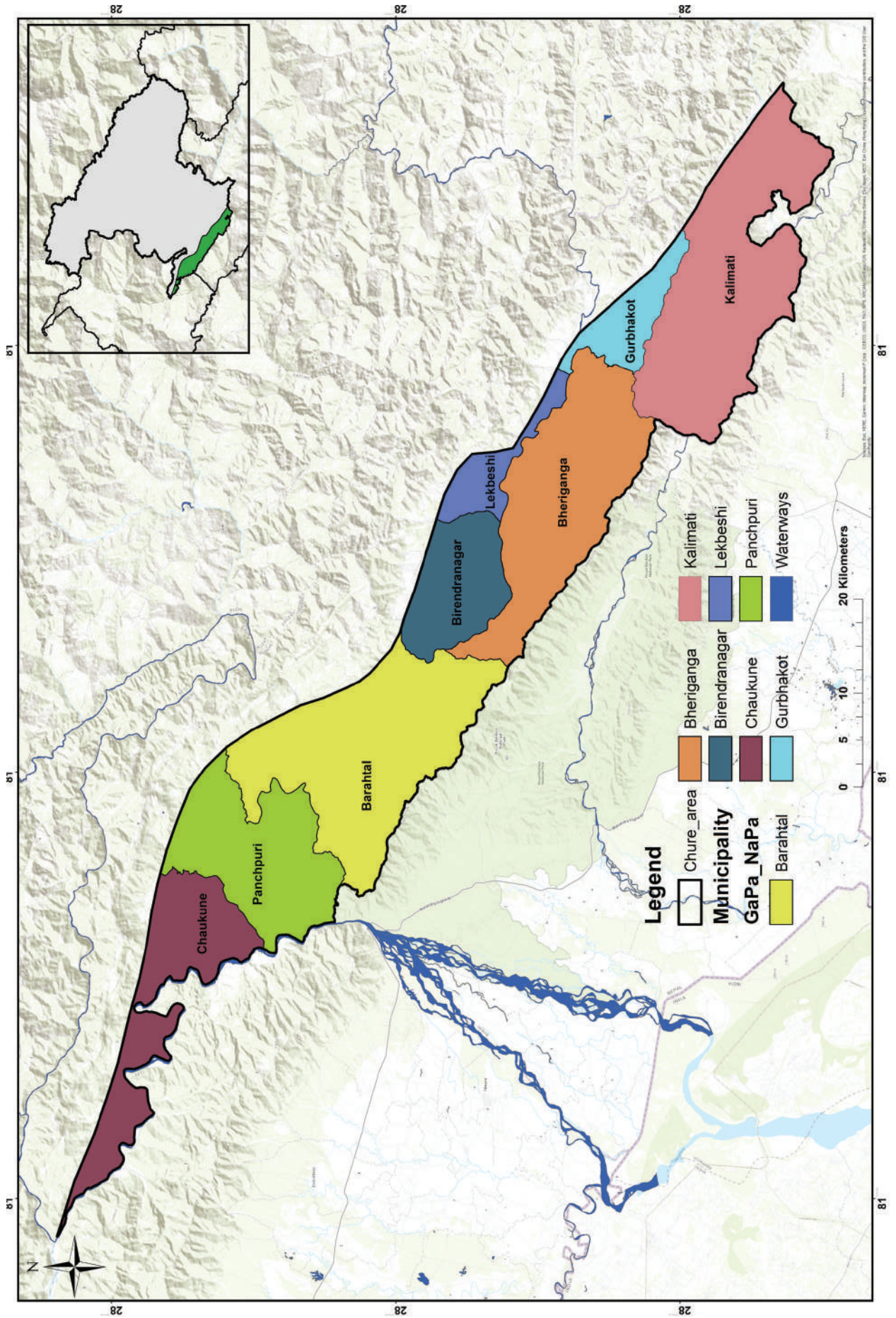


रुपन्देही		
विवरण	जिल्ला भरको	चुरे क्षेत्रको मात्र
क्षेत्रफल (हेक्टर)	१३६०००	२३६२४.०७
घरधुरी (संख्या)	२३८३२०	७२८१२
जम्मा जनसंख्या (संख्या)	११२१९५७	२८२४९५
महिला	५७१४७९	१४६८११
पुरुष	५५०४७८	१३५६८४
साक्षरता (प्रतिशत)	८१.२	
भु-उपयोग (हेक्टर)		
कृषि	९९४१६	
वन	२५४३२	
भाडी	३९४४	
चरण	२०४०	
अन्य	५१६८	
हावापानी		
औसत तापक्रम (°C)		
अधिकतम	३६	
न्यूनतम	७	
औसत वार्षिक वर्षा (मि.मि.)	२०३४	
उचाई (मि.)		
उच्चतम	१२२९	
न्यूनतम	१००	
प्रमुख नदीहरु	तिनाउ, रोहीणी, दानव, पहेला, कञ्चन, कोठी, डण्डा, कोईलीमाई आदी	

कर्णाली प्रदेश



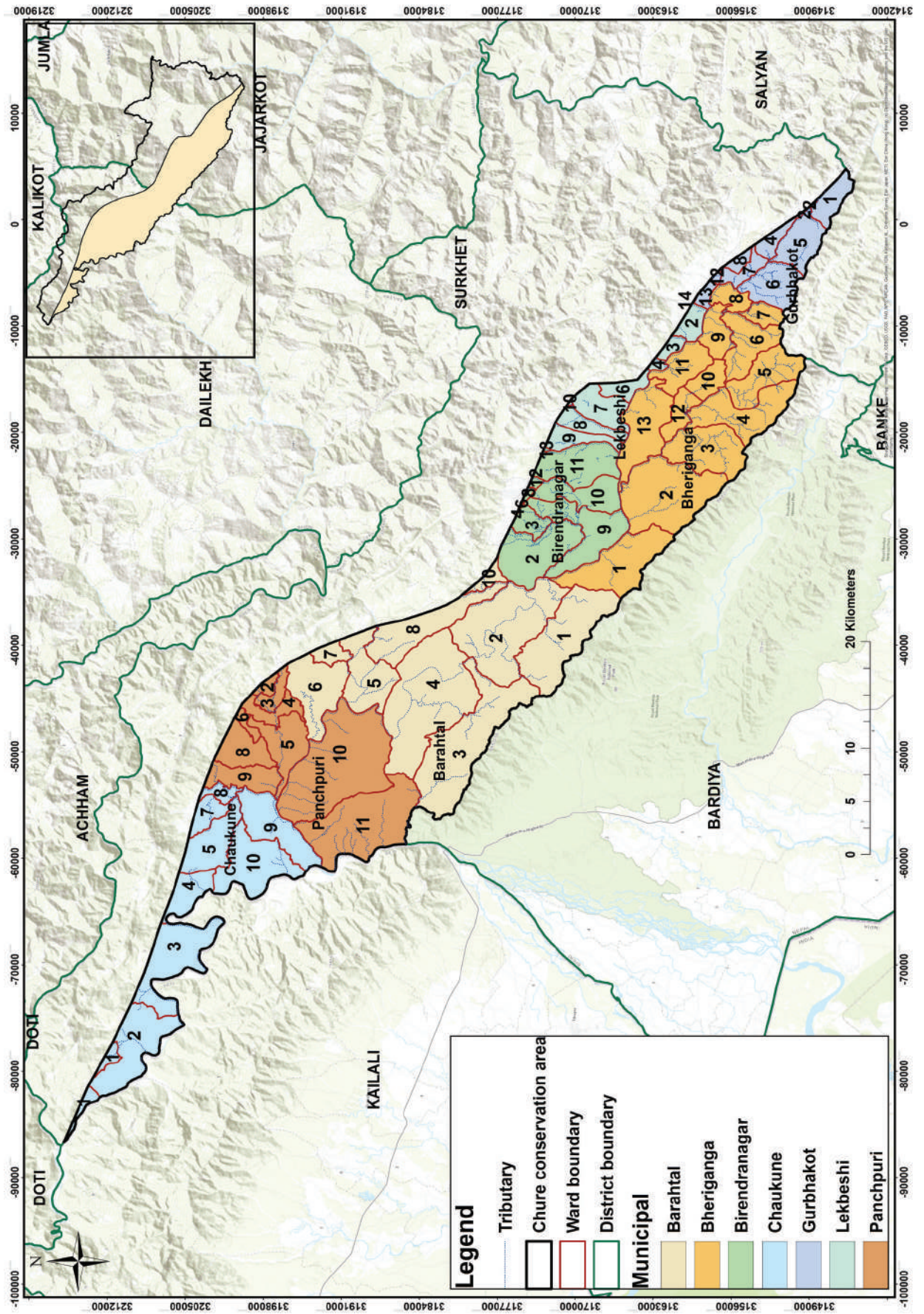
Chure Conservation Area (Karnali Province)



चुरे संरक्षण क्षेत्रमा पर्ने जिल्ला, क्षेत्रफल र जनसंख्या

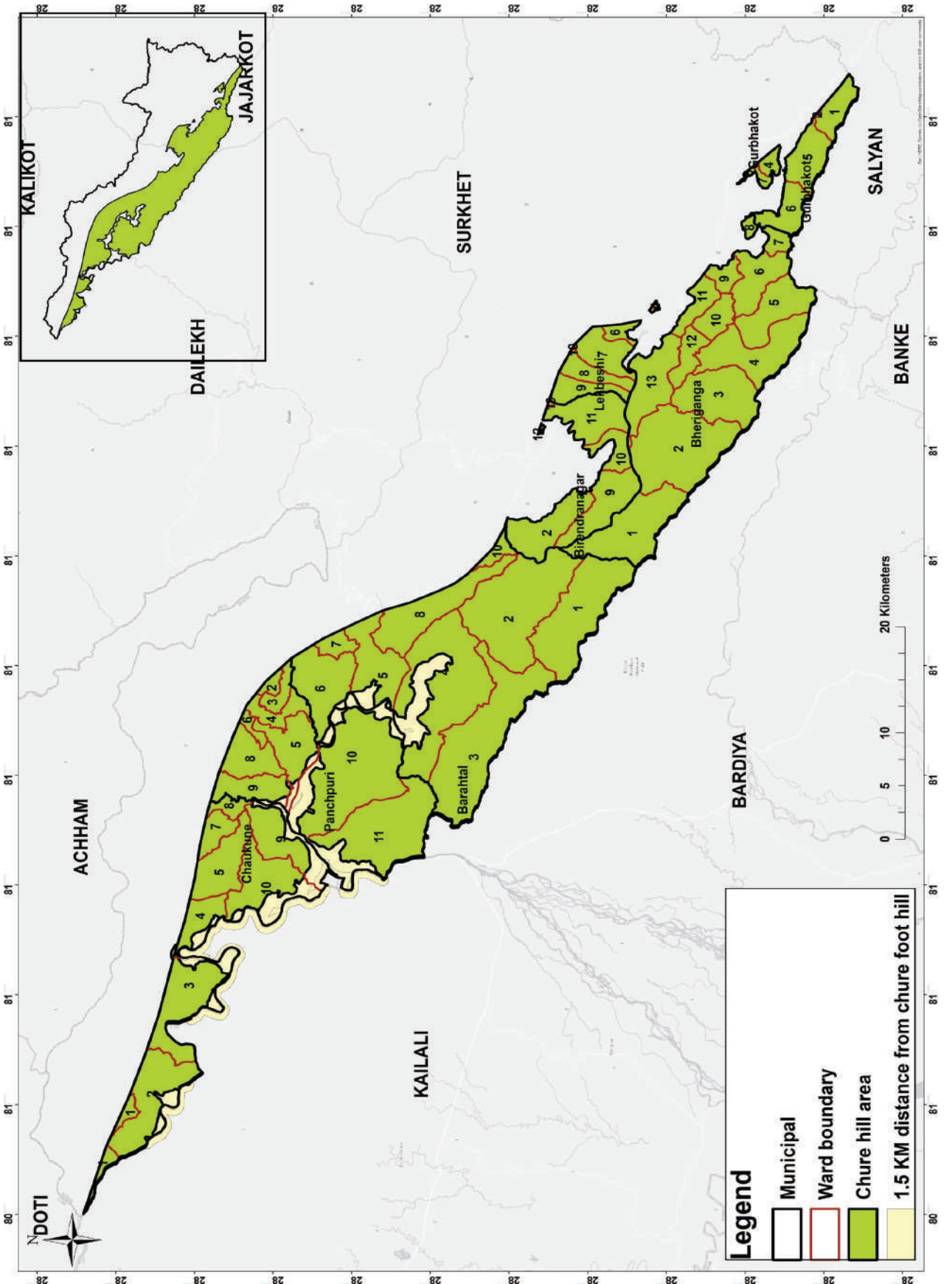
कर्णाली प्रदेश			
क्र.स.	जिल्ला	क्षेत्रफल (हे.)	जनसंख्या
१	सुर्खेत	११४५३१	३०९५८९
२	सल्यान	३८३५८.१	१८१९७
	जम्मा	१५२८८९.१	३२७७८

Chure Conservation Area (Surkhet)



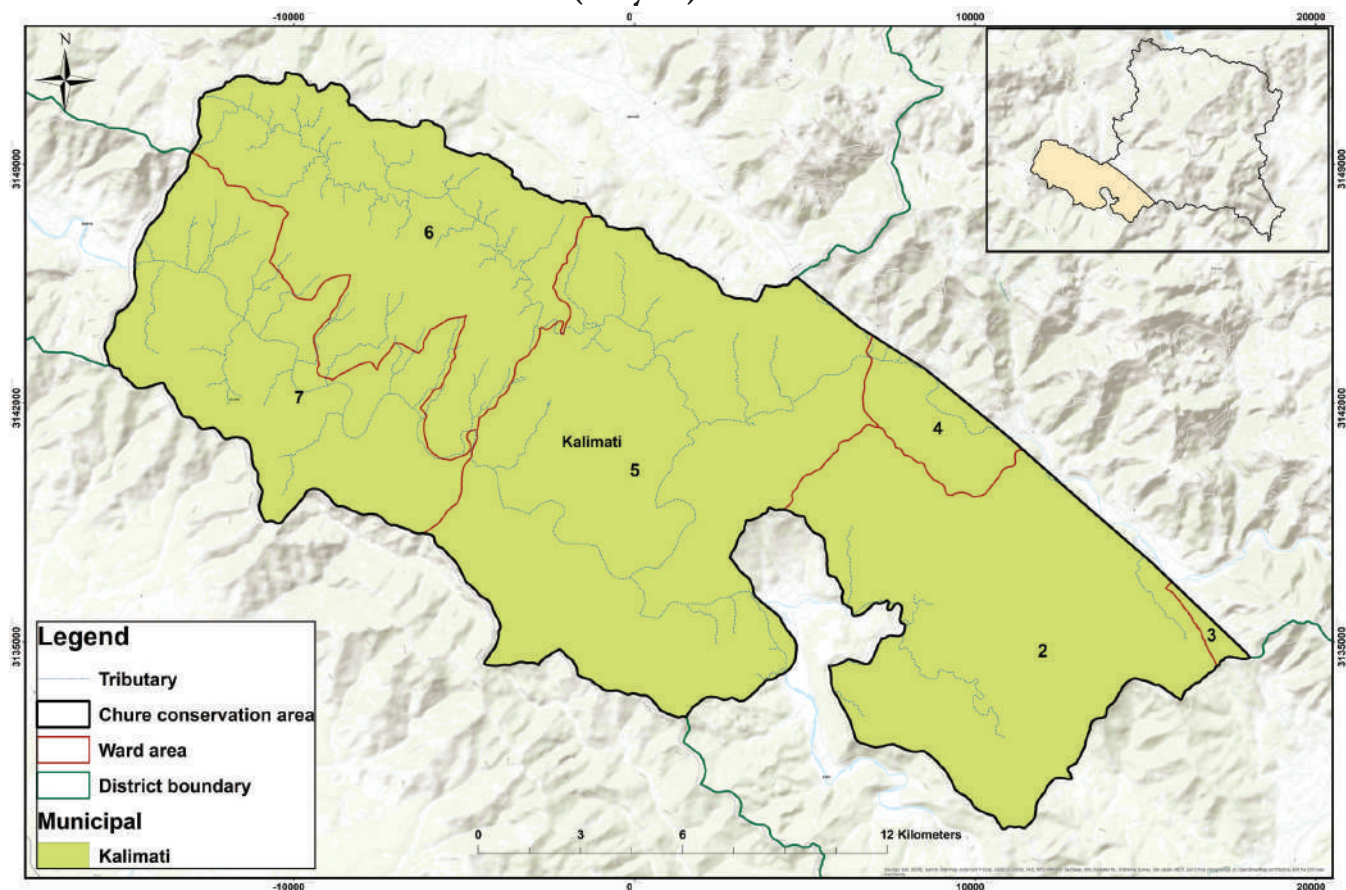
चुरे क्षेत्रले ओगटेको जिल्ला, नगरपालिका, गाउँपालिका र वडाहरूको समष्टिगत जनसंख्या र क्षेत्रफल																
प्रदेश	जिल्ला	न.पा./गा.पा.	वडा नं										क्षेत्रफल (हे.)	जनसंख्या		
			१	२	३	४	५	६	७	८	९	१०				
कर्णाली प्रदेश	सुर्खेत	वराहताल	१	२	३	४	५	६	७	८	९	१०		३१९१७.२१	२४३५२	
		पञ्चपुरी	२	३	४	५	६	७	८	९	१०	११		१९८९९.६३	३०४४८	
		चौकुने	१	२	३	४	५	६	७	८	९	१०		१६४९७.७७	२४५९४	
		भेरीगंगा	१	२	३	४	५	६	७	८	९	१०	११	१२	२५७४९.३	४८२०३
		गुर्भाकोट	१	२	३	४	५	६	७	८	९	१०	११	१२	५९९५.५५	३६१०२
		लेकबेसी	२	३	४	५	६	७	८	९	१०	११	१२	१३	४७४८.५५	२३९४३
		बिरेन्द्रनगर	२	३	४	५	६	७	८	९	१०	११	१२	१३	१०७२२.७९	१२१९४७
जम्मा												११४५३१	३०९५८९			

1.5 km distance from Chure Foot-hill (Surkhet)



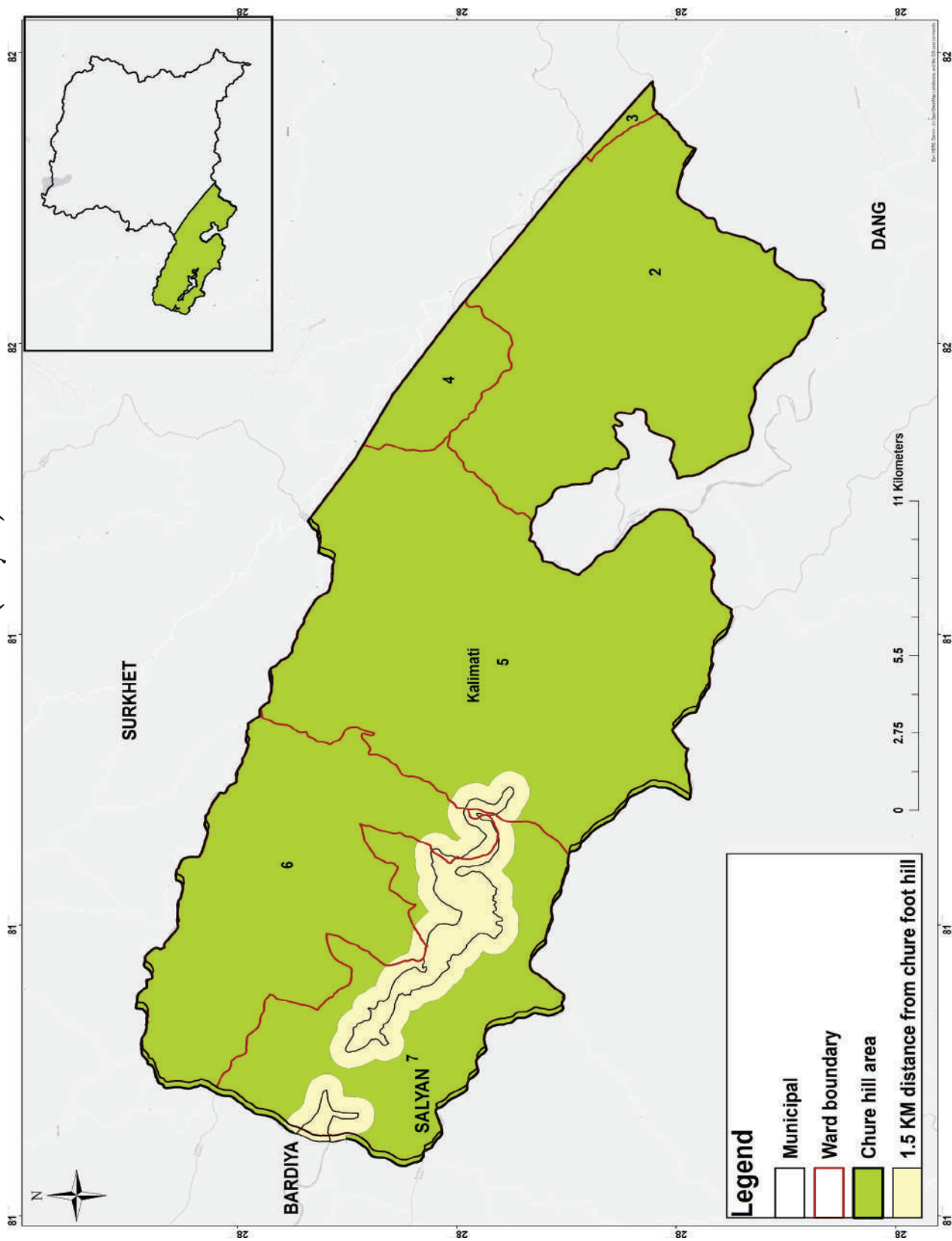
सुर्खेत		
विवरण	जिल्ला भरको	चुरे क्षेत्रको मात्र
क्षेत्रफल (हेक्टर)	२४५१००	११४५३१
घरधुरी (संख्या)	९७८९३	७३८५५
जम्मा जनसंख्या (संख्या)	४१५१२६	३०९५८९
महिला	२१५३८६	१६१४०७
पुरुष	१९९७४०	१४८१८२
साक्षरता (प्रतिशत)	८२.७	
भु-उपयोग (हेक्टर)		
कृषि	५२२००	
वन	१७८३६१	
भाडी	१३८	
चरण	१४२०१	
अन्य	२००	
हावापानी		
औसत तापक्रम (°C)		
अधिकतम	३७	
न्यूनतम	३	
औसत वार्षिक वर्षा (मि.मि.)	२११३	
उचाई (मि.)		
उच्चतम	२३६७	
न्यूनतम	१९८	
प्रमुख नदीहरू	भेरी र कर्णाली	

Chure Conservation Area (Salyan)



चुरे क्षेत्रले ओगटेको जिल्ला, नगरपालिका, गाउँपालिका र वडाहरूको समष्टिगत जनसंख्या र क्षेत्रफल										
प्रदेश	जिल्ला	न.पा./गा.पा.	वडा नं				क्षेत्रफल (हे.)	जनसंख्या		
कर्णाली प्रदेश	सल्यान	कालिमाटी	२	३	४	५	६	७	३८३५८.९	९८९९७
		जम्मा							३८३५८.९	९८९९७

1.5 km distance from Chure Foot-hill (Salyan)

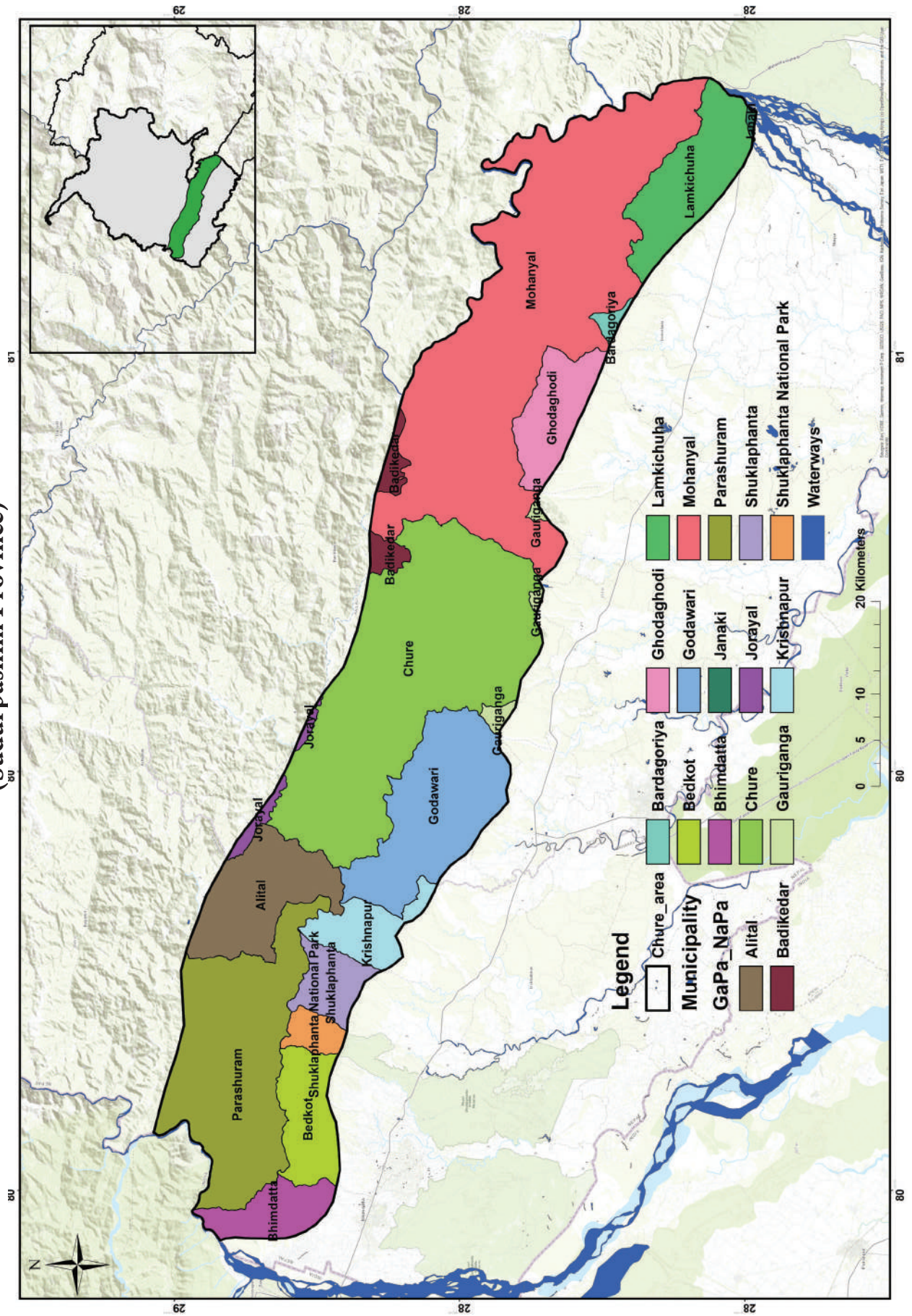


सल्यान		
विवरण	जिल्ला भरको	चुरे क्षेत्रको मात्र
क्षेत्रफल (हेक्टर)	१९५१७८	३८३५८.१
घरधुरी (संख्या)	५४७०१	४११२
जम्मा जनसंख्या (संख्या)	२३८५१५	१८१९७
महिला	१२३५३३	९२५६
पुरुष	११४९८२	८९४१
साक्षरता (प्रतिशत)	७७.३	
भु-उपयोग (हेक्टर)		
कृषि	४५५६७	
वन	१२८२०५	
भाडी	१८०४०	
चरण	२४८८	
अन्य	८७८	
हावापानी		
औसत तापक्रम (°C)		
अधिकतम	३१	
न्युनतम	५	
औसत वार्षिक वर्षा (मि.मि.)	१००१	
उचाई (मि.)		
उच्चतम	२८२७	
न्युनतम	३२६	
प्रमुख नदीहरु	शारदा नदी, लुहाम खोला, मास खोला, मर्मखोला, संग्रही खोला आदी	

सुदूरपश्चिम प्रदेश



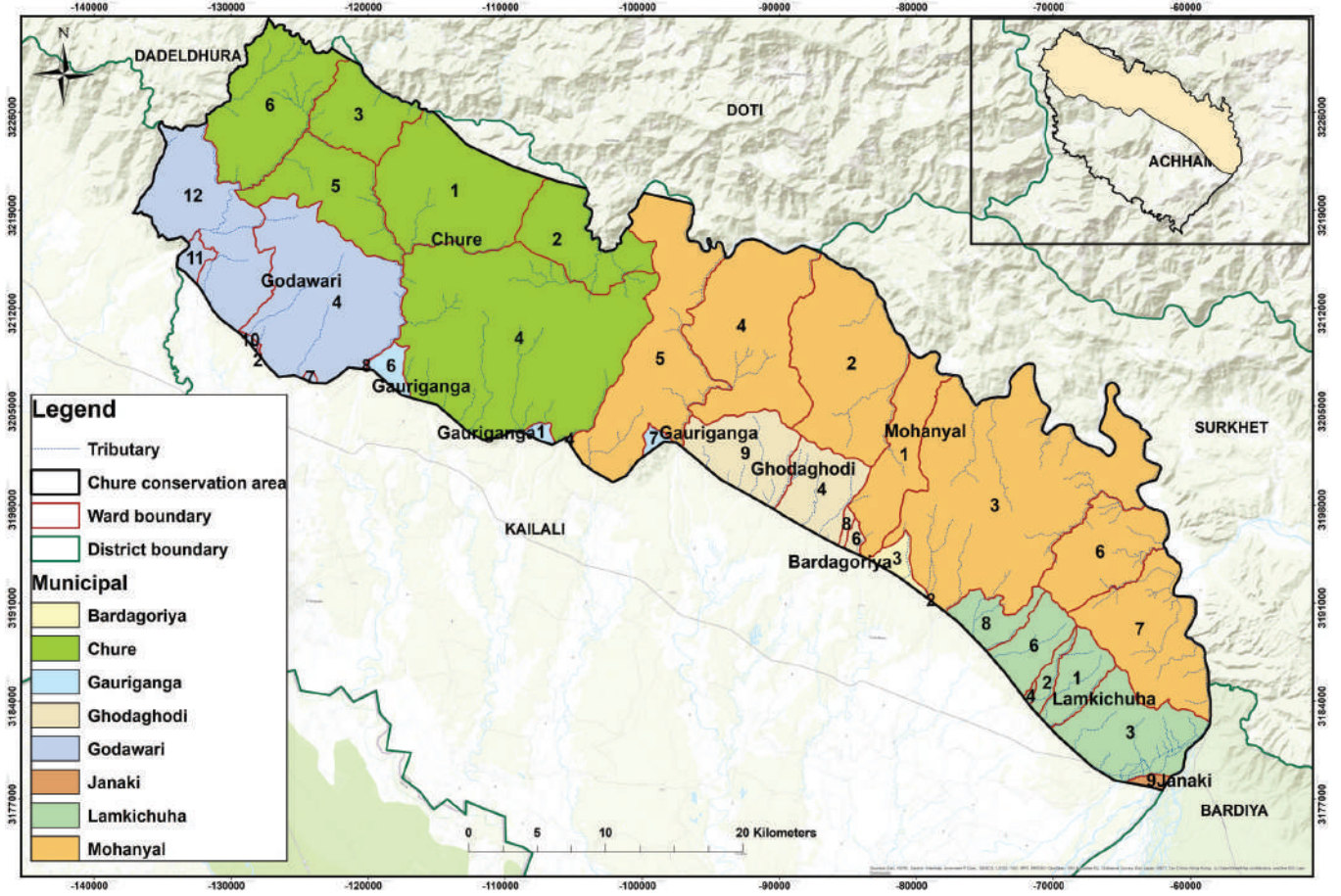
Chure Conservation Area (Sudurpashim Province)



चुरे संरक्षण क्षेत्रमा पर्ने जिल्ला, क्षेत्रफल र जनसंख्या

सुदूरपश्चिम प्रदेश			
क्र.स.	जिल्ला	क्षेत्रफल (हे.)	जनसंख्या
१	डोटी	३६८८.४०	१६४६२
२	डडेलधुरा	३८८०२.२४	४६९८५
३	कैलाली	१४६५७१.४	२३८५२९
४	कंचनपुर	२३८५२.८२	११३७३१
	जम्मा	२१२९१४.८६	४१५७०७

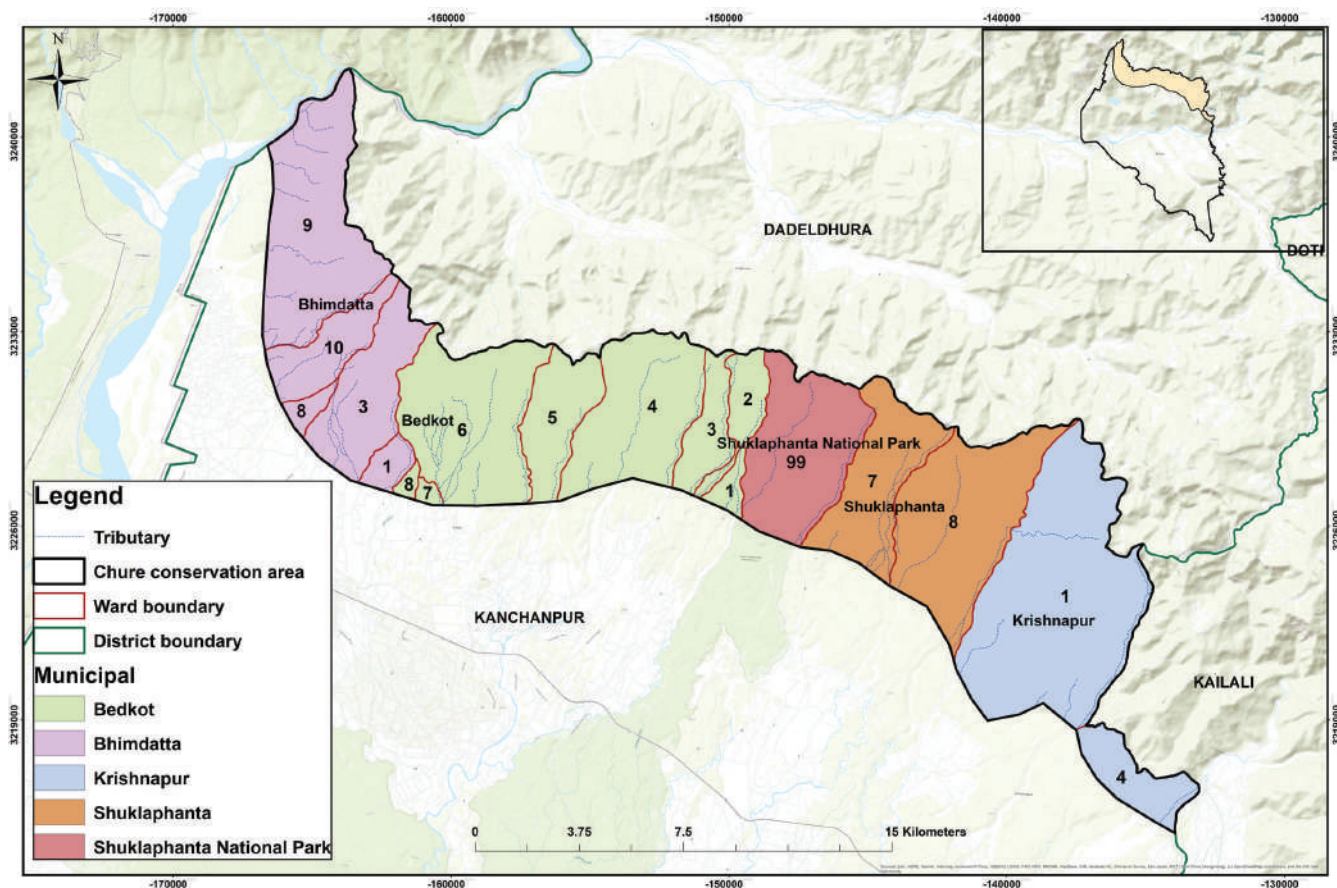
Chure Conservation Area (Kailali)



चुरे क्षेत्रले ओगटेको जिल्ला, नगरपालिका, गाउँपालिका र वडाहरूको समष्टिगत जनसंख्या र क्षेत्रफल										
प्रदेश	जिल्ला	न.पा./गा.पा.	वडा नं					क्षेत्रफल (हे.)	जनसंख्या	
सुदूरपश्चिम प्रदेश	कैलाली	चुरे	१	२	३	४	५	६	४६२७१.४७	२१४००
		लम्कीचुहा	१	२	३	४	६	८	११२२६.०१	६४६६४
		गौरीगंगा	१	४	६	७			११०९.७४	३००२९
		बर्दगोरिया	२	३					६५८.३९	१२७९७
		गोदावरी	२	४	७	८	१०	११	१८१४१.२८	५१८२७
		मोहन्याल	१	२	३	४	५	६	६१७५६.५४	२१०८२
		जानकी	९						२११.८२	६०९६
		घोडाघोडी	४	६	८	९			७१९६.२	३०६३४
जम्मा								१४६५७१.४	२३८५२९	

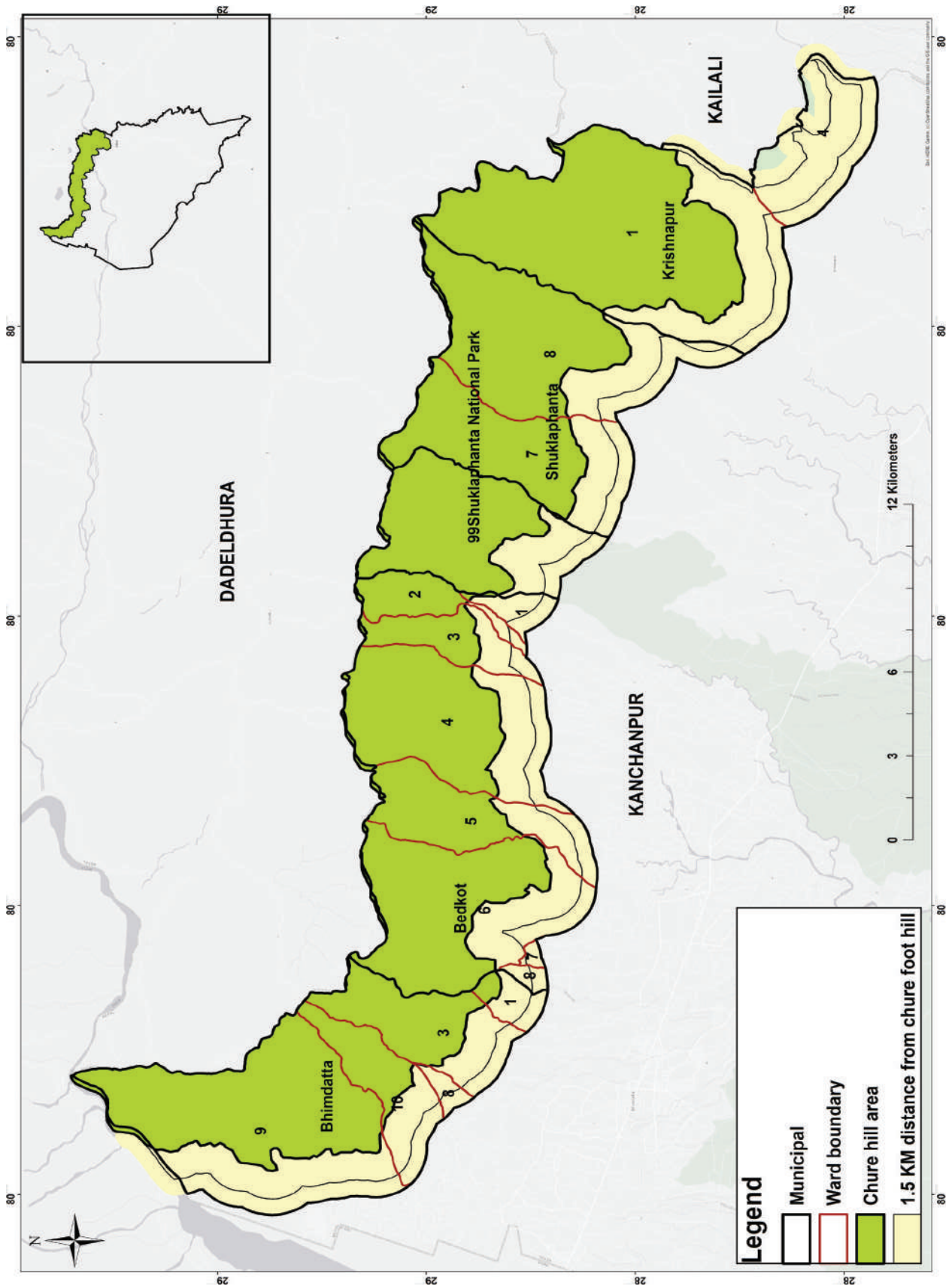
कैलाली		
विवरण	जिल्ला भरको	चुरे क्षेत्रको मात्र
क्षेत्रफल (हेक्टर)	३२३५००	१४६५७१.४
घरधुरी (संख्या)	१९५९५७	५१३२३
जम्मा जनसंख्या (संख्या)	९०४६६६	२३८५२९
महिला	४७१२१०	१२६११७
पुरुष	४३३४५६	११२४१२
साक्षरता (प्रतिशत)	७७.६	
भु-उपयोग (हेक्टर)		
कृषि	८९९३५	
वन	२०९७२	
भाडी	१८८७५२	
चरण	६२६८	
अन्य	१७५७३	
हावापानी		
औसत तापक्रम (°C)		
अधिकतम	४०	
न्यूनतम	६	
औसत वार्षिक वर्षा (मि.मि.)	१९५८	
उचाई (मि.)		
उच्चतम	१९५०	
न्यूनतम	१०९	
प्रमुख नदीहरु	कर्णाली, मोहना, खुटिया, पथरैया, शिवगंगा, गौरीगंगा, बनरा, गुलरा, गोदावरी	

Chure Conservation Area (Kanchanpur)



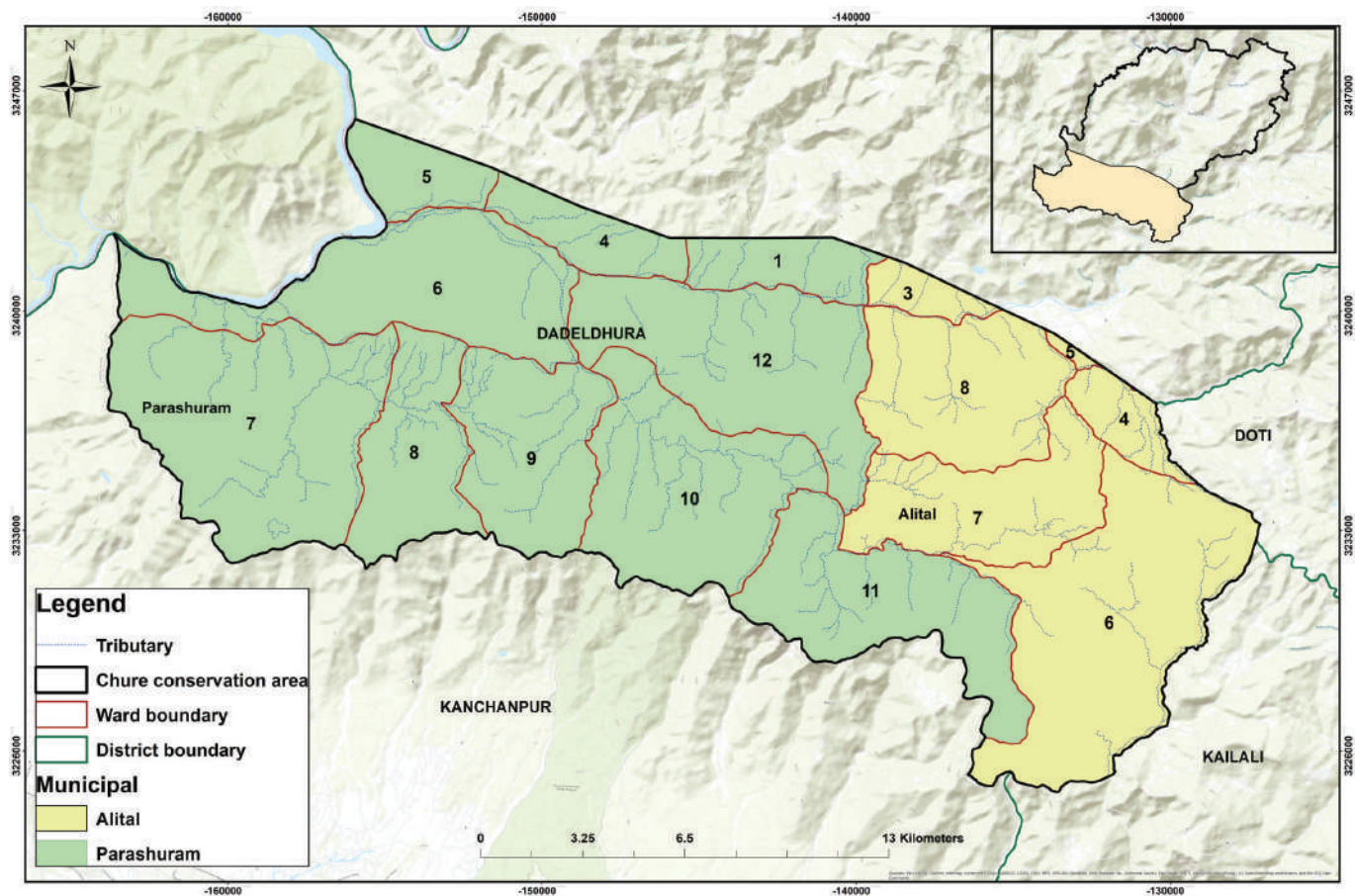
चुरे क्षेत्रले ओगटेको जिल्ला, नगरपालिका, गाउँपालिका र वडाहरूको समष्टिगत जनसंख्या र क्षेत्रफल												
प्रदेश	जिल्ला	न.पा. / गा.पा. / रा.नि.	वडा नं							क्षेत्रफल (हे.)	जनसंख्या	
सुदूरपश्चिम प्रदेश	कंचनपुर	बेदकोट	१	२	३	४	५	६	७	८	६९६६.	४५२३५
		शुक्लाफाँटा	७	८							४९९३.९२	९९९३८
		शुक्लाफाँटा वन्यजन्तुआरक्षण	९९								२०८४.९७	
		कृष्णपुर	१	४							५२९७.४६	२०४८९
		भीमदत्त	१	३	८	९	१०				५३९९.२५	३६०७७
		जम्मा										२३८५२.८२

1.5 km distance from Chure Foot-hill (Kanchanpur)



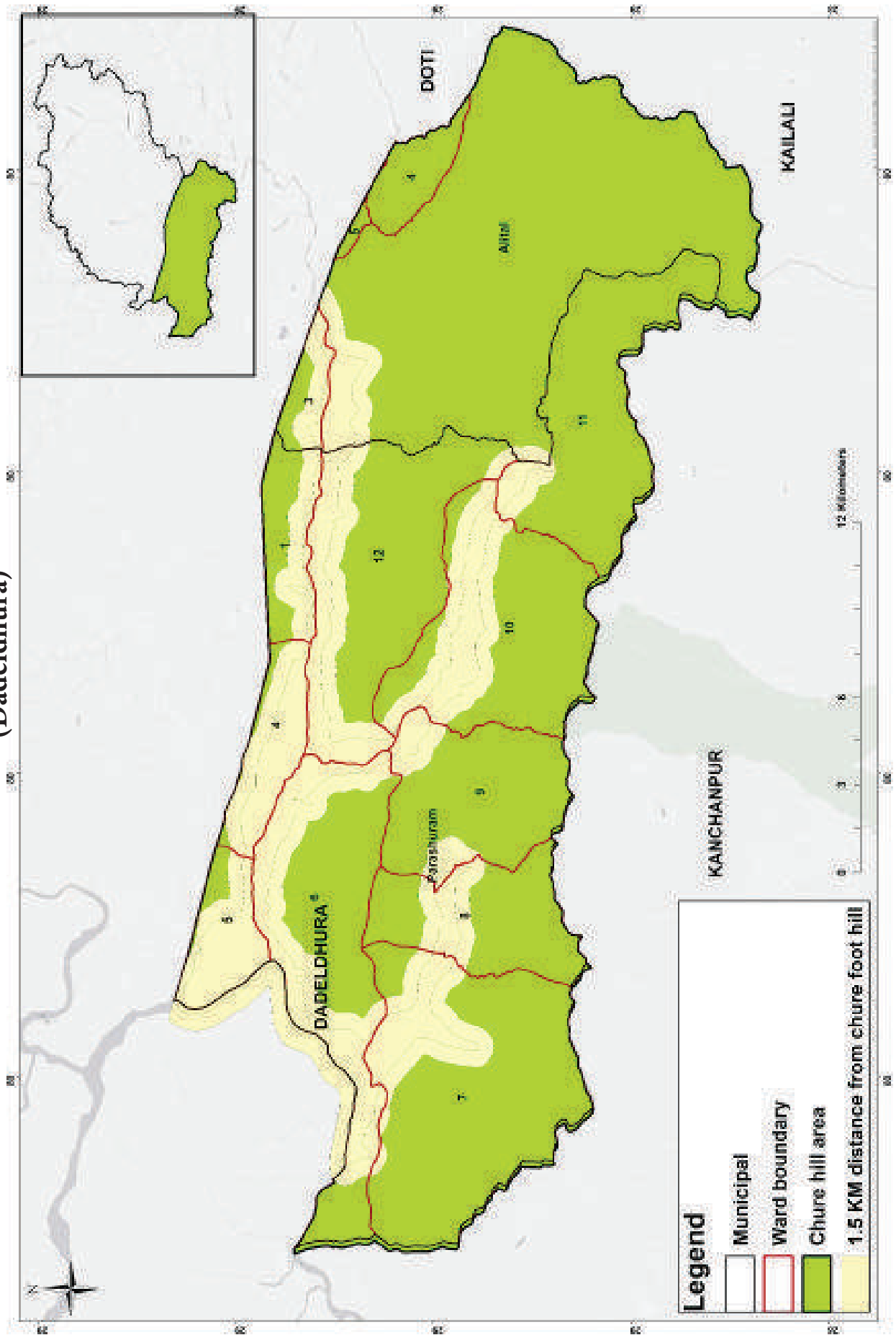
कंचनपुर		
विवरण	जिल्ला भरको	चुरे क्षेत्रको मात्र
क्षेत्रफल (हेक्टर)	१६१०००	२३८५२.८२
घरधुरी (संख्या)	१११२१७	२५१०४
जम्मा जनसंख्या (संख्या)	५१३७५७	११३७३१
महिला	२७३०७१	६०५२९
पुरुष	२४०६८६	५३२०२
साक्षरता (प्रतिशत)	७९.६	
भु-उपयोग (हेक्टर)		
कृषि	६३९१७	
वन	७३५७७	
भाडी	१२३९७	
चरण	६४४	
अन्य	१०४६५	
हावापानी		
औसत तापक्रम (°C)		
अधिकतम	३८	
न्युनतम	६	
औसत वार्षिक वर्षा (मि.मि.)	१९९२	
उचाई (मि.)		
उच्चतम	१५२८	
न्युनतम	१७६	
प्रमुख नदीहरू	महाकाली, बन्दा, स्याली, मोहना, चौधरा	

Chure Conservation Area (Dadeldhura)



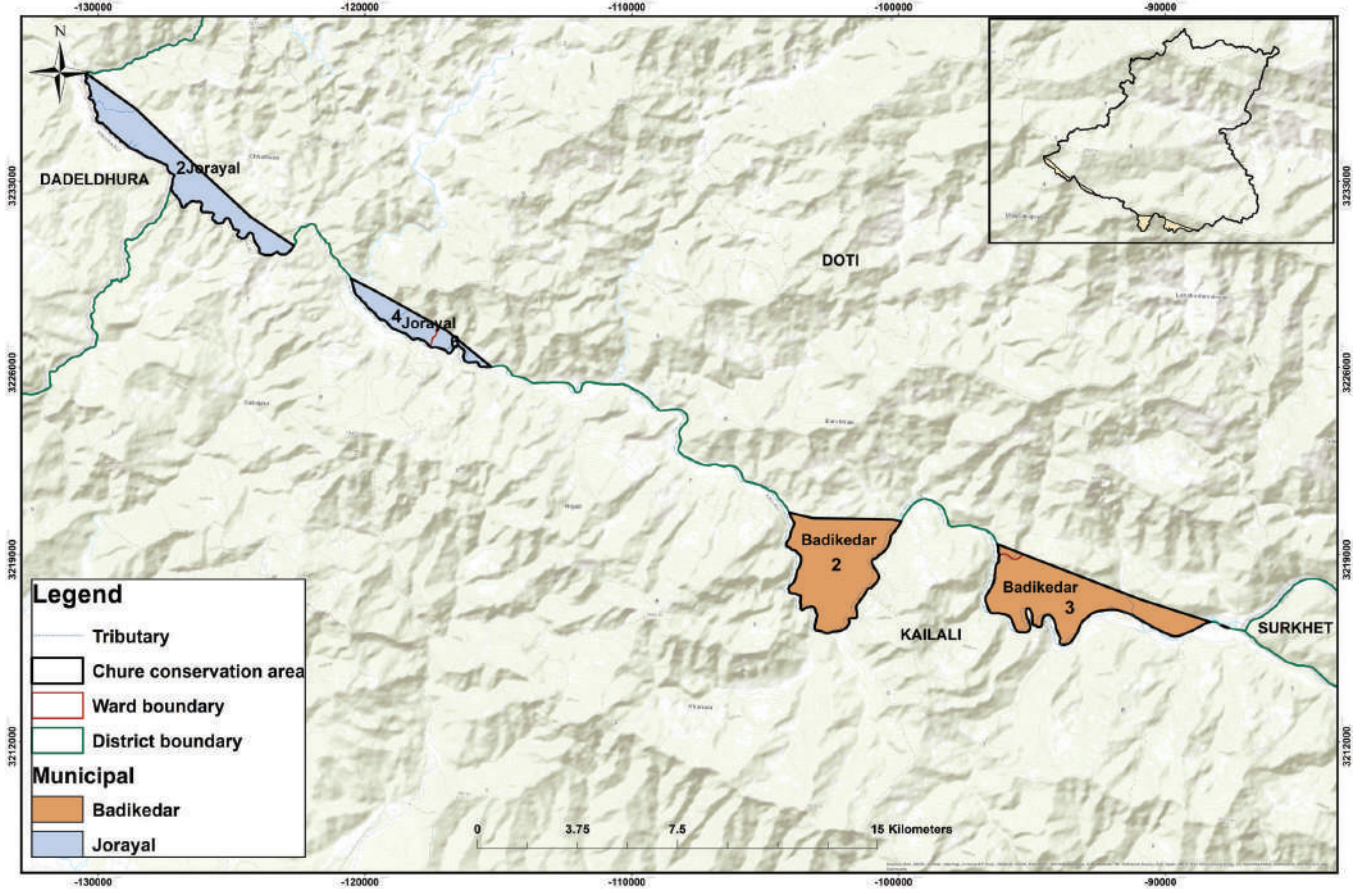
चुरे क्षेत्रले ओगटेको जिल्ला, नगरपालिका, गाउँपालिका र वडाहरूको समष्टिगत जनसंख्या र क्षेत्रफल														
प्रदेश	जिल्ला	न.पा./गा.पा.	वडा नं									क्षेत्रफल (हे.)	जनसंख्या	
सुदूरपश्चिम प्रदेश	डडेल्धुरा	आलिताल	३	४	५	६	७	८				११७४१.४३	१४५६०	
		परशुराम	१	४	५	६	७	८	९	१०	११	१२	२७०६०.८१	३२४२५
		जम्मा										३८८०२.२४	४६९८५	

1.5 km distance from Chure Foot-hill (Dadeldhura)



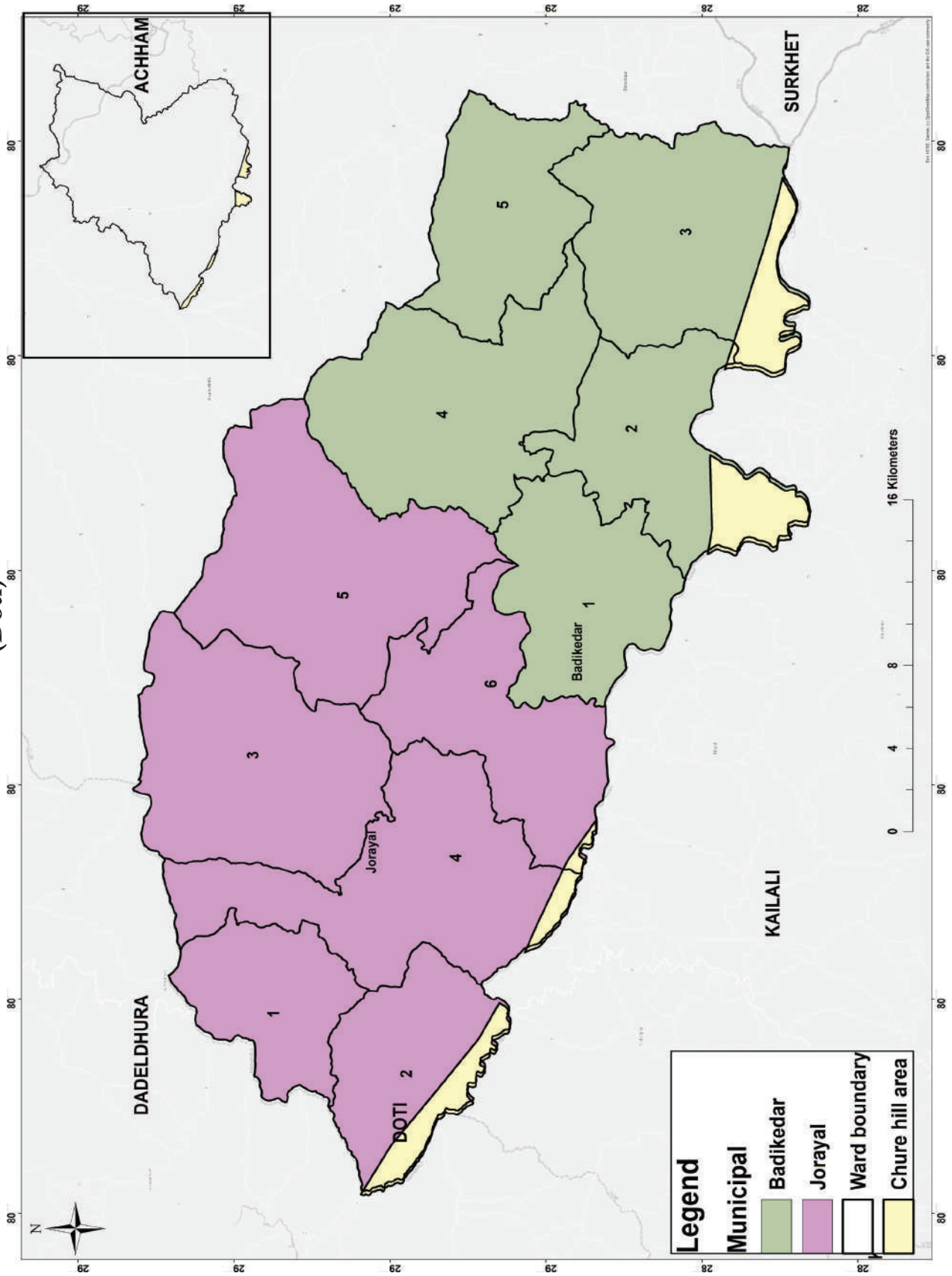
डडेलधुरल		
वलवरण	जललल डरको	चुरे कुेत्रको डलत्र
कुेत्रफल (हेक्टर)	१५३००	३००२.२ॡ
घरधुरी (संखुल)	३११३	९७३२
जडडल जनसंखुल (संखुल)	१३९०२	ॡ०९०५
डहललल	७३७०९	२ॡ७९०
डुरुष	०५०९३	२२१९५
सलकुषरतल (डुरतलशत)	७०.२	
डु-उडडुडग (हेक्टर)		
कृषल	१९५३२	
वन	११५१०९	
डुडडी	७०५०	
चरण	३३९०	
अनुड	००५१	
हलवलडलनी		
औसत तलडकुरड (०C)		
अधलकतड	२०	
नुडनतड	२	
औसत वलरुषलक वरुषल (डल.डल.)	१५ॡ०	
उचुलरुड (डल.)		
उचुचतड	२०३९	
नुडनतड	ॡ३२	
डुरडुख नदीहरु	डहलकलली, सेती, रगुन	

Chure Conservation Area (Doti)



चुरे क्षेत्रले ओगटेको जिल्ला, नगरपालिका, गाउँपालिका र वडाहरूको समष्टिगत जनसंख्या र क्षेत्रफल							
प्रदेश	जिल्ला	न.पा./गा.पा.	वडा नं		क्षेत्रफल (हे.)	जनसंख्या	
सुदूरपश्चिम प्रदेश	डोटी	जोरायल	२	४	६	१२९५.५३	१०६३७
		वडीकेदार	२	३		२३९२.८६	५८२५
		जम्मा				३६८८.४०	१६४६२

1.5 km distance from Chure Foot-hill (Doti)



डोटी		
विवरण	जिल्ला भरको	चुरे क्षेत्रको मात्र
क्षेत्रफल (हेक्टर)	२०२५००	३६८८.४
घरधुरी (संख्या)	४५१८२	३४४९
जम्मा जनसंख्या (संख्या)	२०४८३१	१६४६२
महिला	१११२२७	८२९१
पुरुष	९३६०४	८१७१
साक्षरता (प्रतिशत)	७०.७	
भु-उपयोग (हेक्टर)		
कृषि	२७१३५	
वन	१२८९२०	
भाडी	२१८७०	
चरण	४०७५	
अन्य	२०५००	
हावापानी		
औसत तापक्रम (°C)		
अधिकतम	३६	
न्यूनतम	४	
औसत वार्षिक वर्षा (मि.मि.)	१०८५	
उचाई (मि.)		
उच्चतम	४०००	
न्यूनतम	६००	
प्रमुख नदीहरु	सेती नदी, सिर खोला	

फोटो ग्यालरी



तेहकुने सिमसार, माई, इलाम



पोखरी निर्माण, शितगंगा, अर्घाखाँची



देवदह, रुपन्देही



सुकेताल, पाल्पा



कोशी नदी



शुक्लाफाटा बन्धुजन्तु आरक्ष



अदुवा खोला नियन्त्रण, भापा



कोशीमा बाढी पश्चात स्थानीयहरुको अस्थाइ बस्ती



मलमला, रुपन्देही



चितवन राष्ट्रिय [gfi]



खेतीयोग्य जमिन, वन, बस्ति, सडक र चुरे क्षेत्रको क्षयीकरण, सुर्खेत





साल्बोटे पहिरो, धरान



चुरे क्षेत्रको क्षयीकरण र भावर क्षेत्रमा थुप्रान, सुनवल, नवलपरासी पश्चिम



धौवादी पहिरो, नवलपरासी पूर्व



ठाकुरखोला पहिरो, सिन्धुली



कञ्चनपुर




सप्तरी



चुरे क्षेत्रको एक बस्ति, बकैया, मकवानपुर




बाटुली पोखरी, चितवन



तञ्जो चुरे क्षेत्रका चट्टानको एक नमुना, भुम्सा, पाँडा



Angular unconformity, बकैया, मकवानपुर



हिमालय अगाडीको मुख्य दरार (MFT), रुपन्देही



भासुभिर, कैलाली



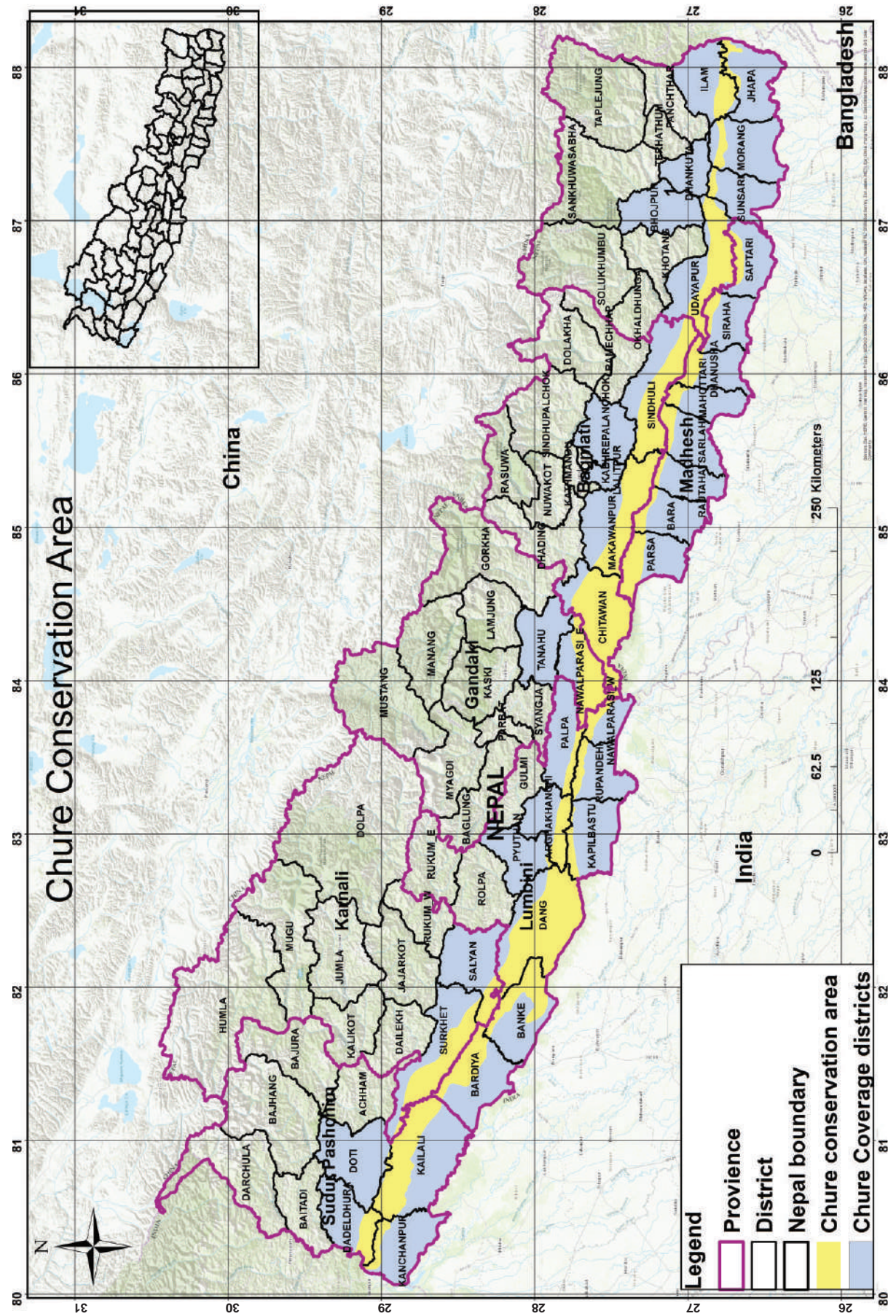
बाबा ताल, सिराहा



कंग्लोमेरेट चट्टानमा रहेको कोइला, गैडाकोट, नवलपरासी पूर्व



फलामका धाउका बोल्डरहरु, मकवानपुर



Government of Nepal

President Chure-Terai Madhesh Conservation Development Board

Khumaltar, Lalitpur